


A large, leafless tree silhouette dominates the center of the image. The sun is visible through the branches, creating a warm, golden glow. The sky transitions from a pale blue at the top to a deep orange near the horizon. In the background, there are faint silhouettes of buildings and a field.

UDVIKLINGSPLAN FOR ELLESTED

INDHOLDSFORTEGNELSE

- Forord..... 3
- Karakteristik af Ellested med historisk fokus..... 4
- Sådan er det at bo i Ellested..... 8
- Aktiviteter m.v. i Ellested..... 10
- Skove, stiforbindelser og historiske momenter..... 11
- Byforskønnelse..... 12
- Trafik..... 13
- Udviklingsplan..... 14





FORORD

- Udviklingsplanen er et udtryk for borgernes visioner og ønsker for, hvordan Ellested i de kommende år kan forbedres og forskønnes, så interessen for landsbyen øges med nye tilflyttere og mere liv i lokalområdet til følge. Udviklingsplanen er udarbejdet af Ellested Landsbyråd med hjælp fra Nyborg Kommune.

Karakteristik af Ellested med historisk fokus

Ellested Sogn - Gravhøjene står fortsat

Ellested sogn er beliggende i Gudme Herred. Sognet grænser op til nabosognene Herrested, Ørbæk, Ryslinge og Gislev. Ellested sogn er måske det sogn i Danmark, der indeholder den stærkeste koncentration af jordfaste fortidsminder. Sognet rummer en perlerække af enestående kulturarv fra en flere tusinde år lang periode. Der er registreret ikke mindre end 92 fortidsminder i sognet, heraf er 18 fredede. Der er fundet mere end 62 oldtidsgrave i Ellested Sogn, og de stammer fra mange forskellige tidsaldre. Hvorfor sognet er så rigt på fortidsminder, vides ikke med sikkerhed, men deres overlevelse frem til i dag skyldes formentligt, at en stor del af sognet i tidens løb har været dækket af skov

Ellested Sogns fortid – langdysserne ligger tæt

Den mest kendte af begravelserne er Lindeskov Langdysse. Lindeskovdysse er med sine 168 meter. Danmarks næstlængste langdysse. Dysse blev fredet i 1877, men var på daværende tidspunkt i meget dårlig forfatning. I 1930'erne besøgte kunstneren Achton Friis langdysse. Han skrev sidenhen: Jeg fandt kun de sørgelige Rester af dette forhen storslåede Oldtidsminde. Gråvkamrene er alle borte, deres Sten slæbt væk, og af de vældige Randsten er kun en Brøkdæl tilbage. I 1939 restaurerede Nationalmuseet Lindeskovdysse, og den fik derved sit nuværende udseende. Ud til landevejen gennem sognet ligger Ellesteddysse. Mange langdysser har flere kamre, men Ellesteddysse kan mønstre hele fem ganske velbevarede kamre. De fire er almindelige dyssekamre, mens det femte kammer er en stenkiste fra slutningen af bondestenalderen. Billedet til højre viser Ellesteddysse.



Stationsbyen Ellested – jernbanen gav liv til byen
I 1882 åbnede jernbanestrækningen mellem Faaborg og Ringe. Allerede i 1882 var der planer om at forlænge banen til Nyborg, men det var først i starten af 1890'erne, at arbejdet på at få en bane fra Ringe til Nyborg begyndte. I 1897 stod jernbanen endelig færdig, og fra 1. september 1897 kørte der dagligt fem tog i hver retning. Banens anlæggelse fik stor betydning for Ellested Sogn. På trods af at sognet havde Svendborg Amts mindste befolkning, besluttede man nemlig at anlægge en station i Ellested. Placeringen af stationen i Ellested skyldtes området's beliggenhed i forhold til nabobyen Gislev samt til Ravnholt og Lykkesholm. Jernbanens ankomst til byen gav igen liv til navnet Ellested. Der voksede hurtigt en ny by frem omkring stationen, og inden for få år fik Ellested købmandsforretninger, telegraf-, telefonstation samt eget forsamlingshus. Banen blev nedlagt i 1962. Købmandsforretninger m.v. samt forsamlingshuset eksisterer ikke længere. Stationsbygningen eksisterer stadig, men er en privat bolig i dag.

Ellested Kirke og den forsvundne by
Ellested Kirke lå gennem århundreder ensom og afsondret imellem Lindeskov og Kullerup. Årsagen til kirkens placering var ifølge de gamle folkesagn, at beboerne i de to landsbyer begge ville have kirken i deres egen by, men at de til sidst blev enige om et kompromis. En anden forklaring er imidlertid, at Ellested kirke er den sidste rest af det, der engang var en hel landsby. Hvornår den første landsby ved navn Ellested blev nedlagt, vides ikke. Den nedlagte landsby var med stor sandsynlighed den oprindelige bebyggelse i sognet, hvortil den gav sit navn. "Ellested" eksisterede udelukkende som kirke- og sognenavn frem til anlæggelsen af Nyborg-Ringe-jernbanen i 1890'erne.



Magelund – bygget til forsvar

Magelund Voldsted fremstår i dag som et 15 meter højt og 70 meter bredt menneskeskabt plateau. I middelalderen var Magelund et af Danmarks største og stærkest befæstede voldsteder. Borgen Magelund var i 1200-tallets urolige borgerkrigstider et ideelt forsvarsanlæg. Borg banken var omgivet af brede grave, og en vold omkransede husene på toppen, hvilket gjorde stedet nærmest uindtageligt for fjender. Magelund er første gang omtalt i de skriftlige kilder i 1329. Et halvt århundrede senere, i 1391, bliver Magelund købt af dronning Margrete 1. Dronningen overdrager allerede året efter borgen til en af hendes væbnere for lang og tro tjeneste. Efterhånden som tiderne blev mere fredelige, var der ikke længere det samme behov for befæstede borge, og med tiden blev Magelund flyttet. Den genopstod ca. 1 km mod sydvest under navnet Lykkesholm. Det gamle voldsted er i dag et naturskønt område

Lykkesholm – H.C. Andersens yndlingsgård

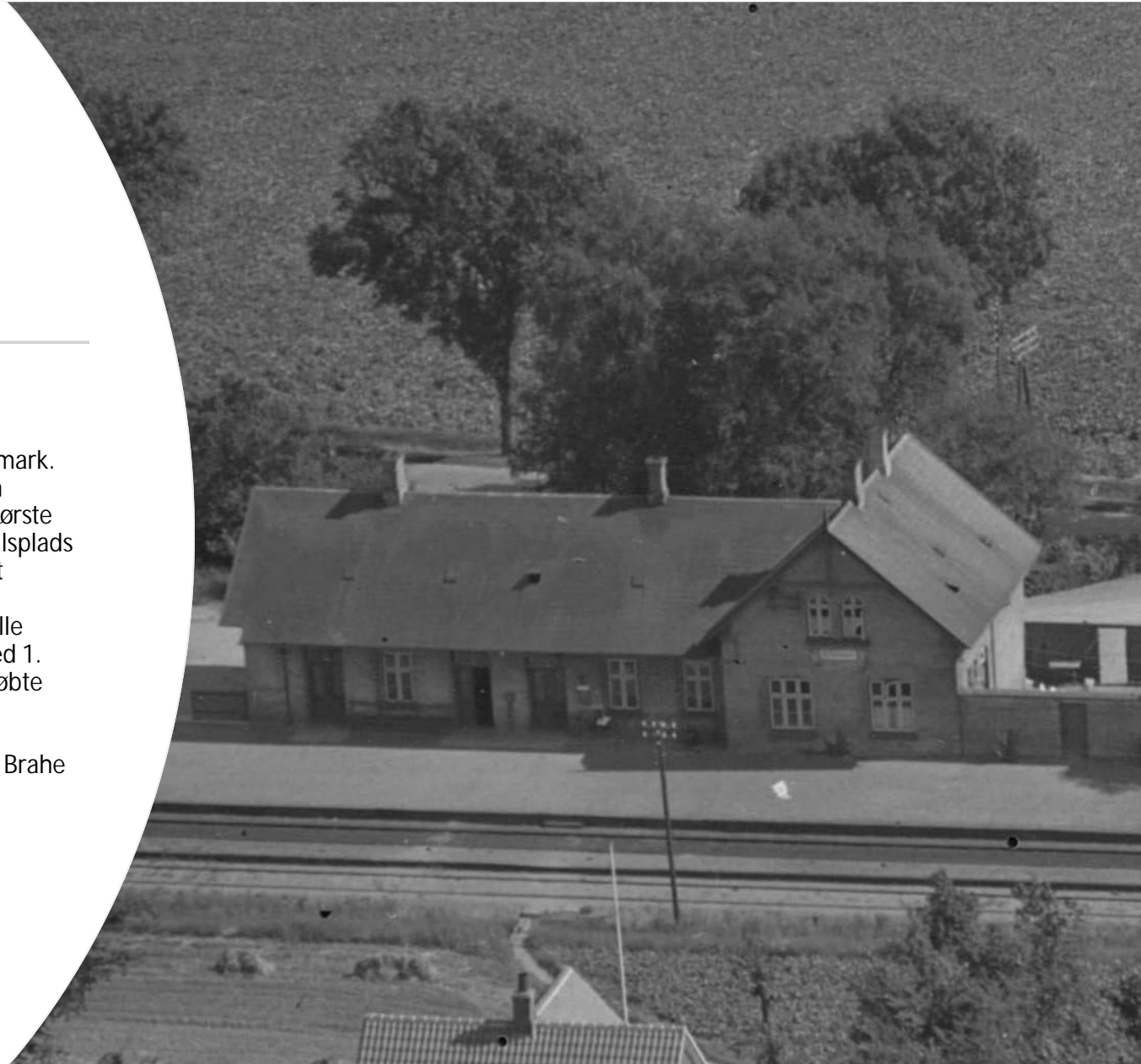
I 1835 beskrev H.C. Andersen herregården Lykkesholm: Det romantiske Lykkesholm, det smukkeste Sted jeg kjender i Fyen, hvor man spiser ganske fortræffeligt, og kan faae Viin og sød Fløde saa meget man ønsker. Lykkesholm var et eventyrdigterens foretrukne opholdssteder, og han havde sit "eget" værelse på første sal i tårnet. Lykkesholm er Magelunds efterfølger, og herregården blev opført omkring år 1400. I 1600-tallet havde Lykkesholm omkring 50 fæstegårde. Herregården ejede hele Ellested Sogn, og stort set alle dens gårde var placeret i Ellested og Gislev sogne. I 1913 opkøbte et konsortium Lykkesholm. Det førte til, at en del af herregårdens jorder blev udstykket og solgt fra. Året efter blev Lykkesholm overtaget af Ravnholt, hvorunder den stadig hører.



Ellested Station – kongens station

Da Ellested Station blev bygget i 1897, blev den opført på en bar mark. Områdets lille antal indbyggere gav ikke anledning til at opføre en storstilet stationsbygning, men stationen blev alligevel en af de største på linjen. Ellested Station fik mere end dobbelt så megen ventesalsplads som Ryslinge Station, på trods af at antallet af rejsende var meget mindre. Årsagen til Ellested Stations størrelse var Godsejeren på Ravnholt. Godsejeren fik af og til besøg fra Kongehuset, og så skulle forholdene jo være i orden. Ellested Station blev derfor anlagt med 1. classes ventesal samt et toilet forbeholdt de kongelige. Man indkøbte desuden en fornem vogn med linoleumsgulve, tapeter og slebne spejlglasruder i dørene. Den kom i løbet af Christian d. 10.s regeringsperiode ofte i brug, da kongen hyppigt deltog i jagter på Brahe trolleborg og Ravnholt.

Stationsbygningen eksisterer stadig, men er en privat bolig i dag.



Sådan er det at bo i Ellested

Ellested sogn er et sogn med ca. 220 indbyggere.

Ellested sogn er en blanding af beboelse, erhverv og natur. Ellested by og Lindeskov har forholdsvis tæt bebyggelse. Langs Assensvej og de mindre veje findes mere spredt bebyggelse. I Ellested sogn er der erhverv, som f.eks. landbrug med agerbrug, Køreteknisk Anlæg (som er det største i Danmark), mindre erhvervsdrivende som f.eks. håndværkere.

Der er familier med børn, pensionister og erhvervsaktive, som pendler til/fra arbejde.

Nogle af herlighedsværdierne ved at bo i Ellested er naturen, herunder skovområder, marker og det rige dyreliv, som f.eks. havørne, glenter, rådyr og dådyr. Ellested er et rart og ikke mindst roligt sted at bo, hvor det er muligt at lægge arbejdslivets stress og jag bag sig, når man kommer hjem.

Sognet bærer præg af, at det er her, at vi bor, men vi arbejder, går i skole og deltager i fritidsaktiviteter andre steder. Som følge heraf er det vigtigt at infrastrukturen er god. Af busforbindelser er der skolebus, som kører til og fra distriktskolen i Ørbæk. Flex-taxi er også en mulighed.

Vi har kort afstand til motorvej (Langeskov, Hjulby, Ringe, Kværndrup) samt togforbindelser (Ringe, Kværndrup, Langeskov, Nyborg).



Sådan er det at bo i Ellested

Der er mulighed for dagpleje i Herrested og Ørbæk. I Herrested er der vuggestue, som er integreret med børnehaven. Ørbæk har også en børnehave.


Af skoler har vi 4Kløverskolen i Ørbæk, som er distriktskolen. Skolen har klassetrin fra 0-9 klasse. Frørup Skole er en underafdeling til Ørbæk og har klassetrin fra 0-6 klasse. Der er friskoler i Gislev, Refsvindinge og Svindinge.

Af indkøbsmuligheder, som ligger tæt på, er der i Herrested, Ørbæk, Ferritslev, Gislev, Ryslinge og Ringe.

Ryslinge Højskole, Ferritslev Fritidshus og Bastionen i Nyborg er steder tæt på, hvor der ofte er arrangementer, som f.eks. foredrag og koncerter. I Ørbæk Midtpunkt afholdes der også foredrag.

Ellested har fin internetforbindelse, da alle i sognet har/har mulighed for fibernet. Ellested fik fibernet i 2020. Der er derfor gode muligheder for at etablere hjemmearbejdsplads.

Der er tilsvarende gode muligheder for mindre erhvervsdrivende, som har brug for værksted og lagerplads, da flere ejendomme har dette. Ligeså også i forhold til etablering af bed & breakfast.



Aktiviteter m.v. i Ellested

Vi har et landsbyråd, som afholder sociale arrangementer et par gange om året. Da vi ikke har et forsamlingshus, bliver arrangementerne holdt ved private/erhvervsdrivende.

Derudover afholder landsbyrådet årligt affaldsindsamling, hvor der indsamles affald i grøftekanter (Danmarks Naturfredningsforenings affaldsindsamling).

Vi har Ellested Kirke. Ud over de kirkelige handlinger arrangerer menighedsrådet enkelte koncerter m.v.

På facebook har vi en gruppe, som hedder "Aktiv Ellested". I denne gruppe lægges op primært de aktiviteter, som der sker i Ellested og i nærområdet.

Filmoptagelser

Julekalenderen "Tinka" har lavet optagelser nede ved den ene sø ved Lykkesholm Slot. Portalen ligger ved denne sø.

Ellested Kirke er blevet brugt i forbindelse med optagelser til filmen "Jagtsæson 2".

Bog om Ellesteds historie

I 2009 blev der udgivet en bog om Ellesteds historie. Bogen hedder "Brudstykker om Ellested historie". Bogen er baseret på en række interviews og samtaler med Ellesteds borgere, som også har lånt billeder ud til bogen. Samtidig har Lokalthistorisk Arkiv i Ørbæk hjulpet til med både tekst og billeder. Bogen handler om Ellesteds historie i 1900-tallet.



Skove, stiforbindelser og historiske momenter m.v.

Vi har flere skove i Ellested sogn. Der er skoven ved Ravnholt Gods samt skoven ved Lykkesholm Slot og Magelund Voldsted, hvor der er fine stisystemer gennem skovene.

På stierne i skoven ved Lykkesholm er der sat pæle op (se billedet til højre), som man kan følge på sin gåtur.

Vi har flere dyser. Bl.a. Ellesteddysen og Langdysserne ved Lindeskov.

Nyborg Kommune sørger for vedligeholdelse af stisystemer, p-plads ved Magelund Voldsted og arealerne ved dyserne.

Visit Nyborg har lavet forslag til cykelruter i Ørbæk og omegn m.v. til bl.a. ovenstående oplevelser. Dette kan ses bl.a. på følgende link:

<https://www.visitnyborg.dk/nyborg/planlaeg-din-tur/slotte-fortidsminder-og-bryggerier-476-km-gdkT104122>

Magelund Voldsted – Dronningens ild og digterens lykke

I Nyborg og omegn er der små skjulte fortællinger gemt i naturen og i byen. Dette er der også om Magelund og dengang Margrethe d. 1. i 1391 overtager Magelund Slot for derefter at brænde det ned. Ligeså er der også en fortælling om digter og forfatter H.C. Andersen, hvor man hører om hans tid på det nærliggende Lykkesholm Slot. Se nedenstående link.

<https://www.visitnyborg.dk/nyborg/planlaeg-din-tur/podwalks-de-smaa-skjulte-gdkT125407>

Fortællingen findes via den gratis app USEEUM.



Byforskønnelse

Beboerne i Ellested sogn vil gerne have, at sognet fremstår ren og pæn. Det gælder både på offentlige arealer samt hos private.

Det er vigtigt at have fokus på tomme huse. Vi ser helst, at huse, som forfalder, og som ikke kan sælges, fjernes.

Endvidere er det vigtigt, at vejene er i ordentlig stand uden alt for mange huller og ødelagt asfalt, samt at grøftekanter bliver slået.

Hvis der f.eks. er huller i vejen, bruger vi Appen "Giv et praj", hvor Nyborg Kommune får oplysning om opgaver, som skal løses.



Trafik

Trafikken i Ellested er særligt udfordret på strækningen Assensvej (Ørbæk til Fjellerup), hvor biler, lastbiler og motorcykler ofte kører alt for stærkt. Der er også udfordringer på de mindre veje.

Det har stor betydning for os at børn og voksne kan færdes trygt i trafikken. Særligt at der etableres sikker gang og cykelområde langs Assensvej. Jf. budget 2023 i Nyborg Kommune ville der blive etableret en cykelsti langs Assensvej fra Ørbæk til Ellested by. Det er meddelt os, at vi ikke skal forvente, at det bliver i 2023, men at cykelstien forventelig vil blive etableret i 2024. Ønsket er også, at der vil blive etableret en cykelsti på det sidste stykke vej fra Ellested til kommunegrænsen til Faaborg-Midtfyn Kommune.

På de gennemgående veje bør trafiksikkerheden forbedres ved generelt at øge vejbredden, f.eks. på Ellestedvej, hermed vil de brede køretøjer kunne passere hinanden uden problemer. Det kan de ikke i dag.



Udviklingsplan

Vores vision for Ellested er som følgende:

1. Ellested og omegn skal være turismeregion, som er rig på outdooroplevelser, kulturhistorie og gode faciliteter.
2. Ellested skal være et trygt fællesskab med alle generationer repræsenteret.


Vores udviklingstiltag for Ellested er som følgende:

1. Cykelsti helt til Fjellerup (fra Ørbæk til Fjellerup)
2. Hastighedsnedsættelse på Assensvej i Ellested by (fra 70 km til 60 km)
3. Appen "Natureventyr". En app for børnefamilier. Gå eventyr som skattejagter i skove og hvor man oplever naturen på en helt ny måde.
4. Flere fællesarrangementer
5. Mere samarbejde med andre landsbyer/foreninger/virksomheder.
6. Bedre formidling/skiltning ved fortidsminder og kulturhistorie samt p-pladser
7. At huse og matrikler er velholdte og beboede.





Udsigt ved Magelund Voldsted



Udsigt ved Lykkesholm Slot



Dyser i Lindeskov Hestehave