

Продолжение. Начало в № 144, 146 (2018 год), № 1, 2, 5, 7, 8, 10 (2019 год)

Утвержден
приказом министерства лесного
комплекса Иркутской области
от 11 октября 2018 года № 78-мпр

**ФЕДЕРАЛЬНОЕ АГЕНТСТВО ЛЕСНОГО ХОЗЯЙСТВА
ФЕДЕРАЛЬНОЕ ГОСУДАРСТВЕННОЕ БЮДЖЕТНОЕ УЧРЕЖДЕНИЕ «РОСЛЕСИНФОРГ»
ФИЛИАЛ ФГБУ «РОСЛЕСИНФОРГ» «ПРИБАЙКАЛЛЕСПРОЕКТ»**

Лесохозяйственный регламент Слюдянского лесничества ИРКУТСКОЙ ОБЛАСТИ

Заказчик

Министерство лесного
комплекса
Иркутской области
Министр
С.В. Шверда

Исполнитель

Филиал ФГБУ «Рослесинформ»
«Прибайкаллеспроект»

Директор
В.Ф. Кузьма

11 октября 2018 г.

11 октября 2018 г.

г. Иркутск 2018 г.

Введение

Настоящий лесохозяйственный регламент – основа для осуществления использования, охраны, защиты и воспроизводства лесов, расположенных в границах Слюдянского лесничества.

Лесохозяйственный регламент Слюдянского лесничества разработан в соответствии с частью 7 статьи 87 Лесного кодекса Российской Федерации от 04.12.2006 г. № 200-ФЗ.

Лесохозяйственный регламент содержит свод нормативов и параметров комплексного освоения лесов применительно к территории, лесорастительным условиям лесничества и определяет правовой режим лесных участков.

Лесохозяйственный регламент обязателен для исполнения гражданами и юридическими лицами, осуществляющими использование, охрану, защиту, воспроизводство лесов в границах лесничества (статья 87 п.6 ЛК РФ).

В лесохозяйственном регламенте в отношении лесов, расположенных в границах лесничества, в соответствии с частью 5 статьи 87 ЛК РФ устанавливаются:

виды разрешенного использования лесов, определяемые в соответствии со статьей 25 ЛК РФ;
возрасты рубок, расчетная лесосека, сроки использования лесов и другие параметры их разрешенного использования;
ограничение использования лесов в соответствии со статьей 27 ЛК РФ;
требования к охране, защите, воспроизводству лесов.

Ежегодные возможные объемы использования лесов по видам использования определены на срок действия лесохозяйственного регламента и должны обеспечить:

сохранение и усиление средообразующих, водоохранных, защитных, санитарно-гигиенических и других полезных свойств леса в интересах здоровья человека;
многоцелевое, рациональное, непрерывное, неистощительное использование лесов для удовлетворения потребностей общества в лесах и лесных ресурсах;
воспроизводство, улучшение породного состава и качества лесов, повышение их продуктивности, охрану и защиту;
рациональное использование земель лесного фонда;
повышение эффективности ведения лесного хозяйства на основе единой технической политики, использование достижений науки, техники и передового опыта;
сохранение биологического разнообразия, объектов историко-культурного и природного наследия.

Основанием для разработки лесохозяйственного регламента является Государственный контракт № 5/2018 от 04 апреля 2018 г., на выполнение услуг по разработке лесохозяйственных регламентов лесничеств Иркутской области.

Регламент разработан в соответствии с Составом лесохозяйственных регламентов, порядком их разработки, срокам действия и порядком внесения в них изменений утвержденным приказом Минприроды России от 27.02.2017 № 72.

Лесохозяйственные работы на всей территории Слюдянского лесничества выполнены в 2007 г.
Срок действия настоящего регламента по 31 декабря 2028 года.

Лесохозяйственный регламент разработан Прибайкальским филиалом федерального государственного бюджетного учреждения «Рослесинформ» (филиал ФГБУ «Рослесинформ» «Прибайкаллеспроект»). Юридический адрес ФГБУ «Рослесинформ»: 109316, г. Москва, Волгоградский проспект, д.45, стр.1.

Почтовый адрес филиала: 664040, г. Иркутск, ул. Розы Люксембург, д. № 150, а/я 203. Телефоны: (8-3952) 44-22-34, факс: (8-3952) 44-22-31.

Электронный адрес: e-mail: prbk.lp@roslesinforg.ru.
Юридической и технологической основой выполнения работ по разработке лесохозяйственного регламента Слюдянского лесничества послужили следующие законодательные и нормативно-правовые документы:

Федеральные законы:
Лесной кодекс Российской Федерации;
Земельный кодекс Российской Федерации;
Градостроительный кодекс Российской Федерации;
Водный кодекс Российской Федерации;
от 21.12.1994 г. № 68-ФЗ «О защите населения и территорий от чрезвычайных ситуаций природного и техногенного характера»;

от 21.12.1994 г. № 69-ФЗ «О пожарной безопасности»;
от 14.03.1995 г. № 33-ФЗ «Об особо охраняемых природных территориях»;
от 24.04.1995 г. № 52-ФЗ «О животном мире»;
от 19.07.1997 г. № 109-ФЗ «О безопасном обращении с пестицидами и агрохимикатами»;
от 17.12.1997 г. № 149-ФЗ «О семеноводстве»;
от 08.01.1998 г. № 3-ФЗ «О наркотических средствах и психотропных веществах»;
от 30.03.1999 г. № 52-ФЗ «О санитарно-эпидемиологическом благополучии населения»;
от 01.05.1999 г. № 94-ФЗ «Об охране озера Байкал»;
от 10.01.2002 г. № 7-ФЗ «Об охране окружающей среды»;
от 22.07.2008 г. № 123-ФЗ «Технический регламент о требованиях пожарной безопасности»;
от 24.07.2009 г. № 209-ФЗ «Об охоте и о сохранении охотничьих ресурсов и о внесении изменений в отдельные законодательные акты Российской Федерации»;

от 23.06.2014 г. № 171-ФЗ «О внесении изменений в Земельный кодекс Российской Федерации и отдельные законодательные акты Российской Федерации»;
от 21.07.2014 г. № 206-ФЗ «О карантине растений»;
от 30.12.2015 г. № 431-ФЗ «О геодезии, картографии и пространственных данных и о внесении изменений в отдельные законодательные акты Российской Федерации»;
от 30.12.2015 г. № 455-ФЗ «О внесении изменений в Лесной кодекс Российской Федерации в части совершенствования регулирования защиты лесов от вредных организмов»;
от 02.06.2016 г. № 172-ФЗ «О внесении изменений в отдельные законодательные акты Российской Федерации»;
от 29.07.2017 г. № 280-ФЗ «О внесении изменений в отдельные законодательные акты Российской Федерации в целях устранения противоречий в сведениях государственных реестров и установления принадлежности земельного участка к определенной категории земель»;
от 23.06.2016 г. № 206-ФЗ «О внесении изменений в отдельные законодательные акты Российской Федерации в части совершенствования использования лесов и земель для осуществления видов деятельности в сфере охотничьего хозяйства»;
от 30.10.2017 г. № 299-ФЗ «О внесении изменений в отдельные законодательные акты Российской Федерации»;
от 29.12.2017 г. № 471-ФЗ «О внесении изменений в Лесной кодекс Российской Федерации в части совершенствования использования лесов с предоставлением и без предоставления лесных участков».

Постановления Правительства Российской Федерации:
от 09.06.1995 г. № 578 «Об утверждении Правил охраны линий и сооружений связи Российской Федерации»;
от 13.08.1996 г. № 997 «Об утверждении Требований по предотвращению гибели объектов животного мира при осуществлении производственных процессов, а также при эксплуатации транспортных магистралей, трубопроводов, линий связи и электропередачи»;

от 20.11.2000 г. № 878 «Об утверждении Правил охраны газораспределительных сетей»;
от 30.08.2001 г. № 643 «Об утверждении перечня видов деятельности, запрещенных в центральной экологической зоне Байкальской природной территории»;
от 11.08.2003 г. № 486 «Об утверждении Правил определения размеров земельных участков для размещения воздушных линий электропередачи и опор линий связи, обслуживающих электрические сети»;
от 30.12.2006 г. № 844 «О порядке подготовки и принятия решения о предоставлении водного объекта в пользование»;

от 22.05.2007 г. № 310 «О ставках платы за единицу объема лесных ресурсов и ставок платы за единицу площади лесного участка, находящегося в федеральной собственности»;
от 22.06.2007 г. № 394 «Об утверждении Положения об осуществлении государственного лесного контроля и надзора»;
от 22.06.2007 г. № 395 «Об установлении максимального объема древесины, подлежащей заготовке лицом, группой лиц»;

от 30.06.2007 г. № 417 «Об утверждении Правил пожарной безопасности в лесах»;
от 03.04.2008 г. № 234 «Об обеспечении жилищного и иного строительства на земельных участках, находящихся в федеральной собственности»;

от 10.01.2009 г. № 17 «Об утверждении Правил установления на местности границ водоохранных зон и границ прибрежных защитных полос водных объектов»;

от 24.02.2009 г. № 160 «Об утверждении Правил установления охранных зон объектов электросетевого хозяйства и особых условий использования земельных участков, расположенных в границах таких зон»;

от 14.12.2009 г. № 1007 «Об утверждении Положения об определении функциональных зон в лесопарковых зонах, площади и границ лесопарковых зон, зеленых зон»;

от 03.02.2010 г. № 47 «Об утверждении Правил хранения, ношения и применения специальных средств должностными лицами, осуществляющими государственный лесной контроль и надзор»;

от 23.09.2010 г. № 736 «О Федеральном агентстве лесного хозяйства»;

от 17.11.2010 г. № 928 «О перечне автомобильных дорог общего пользования федерального значения»;

от 04.02.2011 г. № 50 «Об отдельных полномочиях Федерального агентства лесного хозяйства в области лесных отношений и об изменении и признании утратившими силу некоторых актов Правительства Российской Федерации»;

от 16.04.2011 г. № 281 «О мерах противопожарного обустройства лесов»;

от 17.05.2011 г. № 376 «О чрезвычайных ситуациях в лесах, возникших вследствие лесных пожаров»;

от 17.05.2011 г. № 377 «Об утверждении Правил разработки и утверждения плана тушения лесных пожаров и его формы»;

от 18.08.2011 г. № 687 «Об утверждении Правил осуществления контроля за достоверностью сведений о пожарной опасности в лесах и лесных пожарах»;

от 06.03.2012 г. № 194 «Об утверждении критериев оценки эффективности деятельности органов государственной власти субъектов Российской Федерации по осуществлению переданных полномочий Российской Федерации в области лесных отношений»;

от 25.04.2012 г. № 390 «О противопожарном режиме»;

от 23.04.2013 г. № 366 «Об утверждении Перечня должностных лиц, которые осуществляют федеральный государственный лесной надзор (лесная охрана) и которым разрешено хранение, ношение и применение специальных средств, служебного оружия, а также разрешенного в качестве служебного оружия гражданского оружия самообороны и охотничьего огнестрельного оружия, и об установлении предельной численности указанных лиц»;

от 05.06.2013 г. № 476 «О вопросах государственного контроля (надзора) и признании утратившими силу некоторых актов Правительства Российской Федерации»;

от 13.06.2013 г. № 495 «Об обеспечении служебным оружием, разрешенным в качестве служебного оружия гражданским оружием самообороны и охотничьим огнестрельным оружием должностных лиц, осуществляющих федеральный государственный лесной надзор (лесную охрану)»;

от 31.10.2013 г. № 978 «Об утверждении Перечня особо ценных диких животных и водных биологических ресурсов, принадлежащих к видам, занесенным в Красную книгу Российской Федерации и (или) охраняемым международными договорами Российской Федерации, для целей статей 226.1 и 258.1 Уголовного кодекса Российской Федерации»;

от 15.04.2014 г. № 318 «Об утверждении государственной программы Российской Федерации «Развитие лесного хозяйства» на 2013–2020 годы»;

от 03.12.2014 г. № 1300 «Об утверждении перечня видов объектов, размещение которых может осуществляться на землях или земельных участках, находящихся в государственной или муниципальной собственности, без предоставления земельных участков и установления сервитута»;

от 19.02.2015 г. № 138 «Об утверждении Правил создания охранных зон отдельных категорий особо охраняемых природных территорий, установления их границ, определения режима охраны и использования земельных участков и водных объектов в границах таких зон»;

от 09.04.2016 г. № 281 «О внесении изменений в некоторые акты Правительства Российской Федерации по вопросу разработки планов тушения лесных пожаров и сводных планов тушения лесных пожаров на территории субъекта Российской Федерации»;

от 12.11.2016 г. № 1158 «Об утверждении Положения об осуществлении контроля за достоверностью сведений о санитарном и лесопатологическом состоянии лесов и обоснованностью мероприятий, предусмотренных актами лесопатологических обследований, утвержденными уполномоченными органами государственной власти субъектов Российской Федерации, осуществляющими переданные им полномочия Российской Федерации в области лесных отношений»;

от 20.05.2017 г. № 607 «О Правилах санитарной безопасности в лесах»;

от 11.07.2017 г. № 1469-р «Перечень объектов, относящихся к охотничьей инфраструктуре»;

от 02.12.2017 г. № 1464 «О привлечении сил и средств федеральных органов исполнительной власти для ликвидации чрезвычайных ситуаций в лесах, возникших вследствие лесных пожаров» (вместе с «Правилами привлечения сил и средств федеральных органов исполнительной власти для ликвидации чрезвычайных ситуаций в лесах, возникших вследствие лесных пожаров»;

от 23.02.2018 г. № 190 «О приоритетных инвестиционных проектах в области освоения лесов и об изменении и признании утратившими силу некоторых актов Правительства Российской Федерации».

Распоряжения Правительства Российской Федерации:

от 27.11.2006 г. № 1641-р «О границах Байкальской природной территории»;

от 22.12.2011 г. № 2322-р «Об утверждении Концепции развития системы особо охраняемых природных территорий федерального значения на период до 2020 года»;

от 17.07.2012 г. № 1283-р «Перечень объектов лесной инфраструктуры для защитных лесов, эксплуатационных лесов и резервных лесов»;

от 27.05.2013 г. № 849-р «Перечень объектов, не связанных с созданием лесной инфраструктуры, для защитных лесов, эксплуатационных лесов, резервных лесов»;

от 26.09.2013 г. № 1724-р «Основы государственной политики в области использования, охраны, защиты и воспроизводства лесов в Российской Федерации на период до 2030 года»;

от 17.02.2014 г. № 212-р «Стратегия сохранения редких и находящихся под угрозой исчезновения видов животных, растений и грибов в Российской Федерации на период до 2030 года»;

от 13.06.2014 г. № 1047-р «Об утверждении перечней видов древесины, на которые распространяются требования главы 2.2 Лесного кодекса Российской Федерации»;

от 11.08.2014 г. № 1512-р «Об утверждении плана реализации в 2014 году и в плановый период 2015 и 2016 годов государственной программы Российской Федерации «Развитие лесного хозяйства» на 2013–2020 годы»;

от 05.03.2015 г. № 368-р «Об утверждении границ водоохранной и рыбоохранной зон озера Байкал».

Приказы Минприроды России:

от 06.04.2004 г. № 323 «Об утверждении Стратегии сохранения редких и находящихся под угрозой исчезновения видов животных, растений и грибов»;

от 30.04.2010 г. № 138 «Об утверждении нормативов допустимого изъятия охотничьих ресурсов и нормативов численности охотничьих ресурсов в охотничьих угодьях»;

от 12.11.2010 г. № 503 «Об утверждении Порядка установления на местности границ зон охраны охотничьих ресурсов»;

от 16.11.2010 г. № 512 «Об утверждении Правил охоты»;

от 24.12.2010 г. № 560 «Об утверждении видов и состава биотехнических мероприятий, а также порядка их проведения в целях сохранения охотничьих ресурсов»;

от 08.12.2011 г. № 948 «Об утверждении Методики исчисления размера вреда, причиненного охотничьим ресурсам»;

от 16.12.2013 г. № 591 «Об утверждении Методических указаний по заполнению формы плана тушения лесных пожаров»;

от 21.01.2014 г. № 21 «Об утверждении Нормативов патрулирования лесов должностными лицами, осуществляющими федеральный государственный лесной надзор (лесную охрану)»;

от 28.03.2014 г. № 161 «Об утверждении видов средств предупреждения и тушения лесных пожаров, нормативов обеспечения данными средствами лиц, использующих леса, норм наличия средств предупреждения и тушения лесных пожаров при использовании лесов»;

от 23.06.2014 г. № 275 «Об утверждении Методики инструментального замера площади лесного пожара»;

от 23.06.2014 г. № 276 «Об утверждении Порядка осуществления мониторинга пожарной опасности в лесах и лесных пожарах»;

от 02.07.2014 г. № 298 «Об утверждении Порядка заготовки, обработки, хранения и использования семян лесных растений»;

от 08.07.2014 г. № 313 «Об утверждении Правил тушения лесных пожаров»;

от 18.08.2014 г. № 367 «Об утверждении Перечня лесорастительных зон Российской Федерации и Перечня лесных районов Российской Федерации»;

от 13.10.2014 г. № 437 «Об утверждении Методики проведения проверки достоверности сведений о площади лесных пожаров с использованием данных дистанционного зондирования Земли высокого пространственного разрешения»;

от 01.12.2014 г. № 528 «Об утверждении Правил использования лесов для переработки древесины и иных лесных ресурсов»;

от 01.12.2014 г. № 529 «Об утверждении Порядка отнесения земель, предназначенных для лесовосстановления, к землям, занятым лесными насаждениями, и формы соответствующего акта»;

от 17.09.2015 г. № 400 «Об утверждении Порядка использования районированных семян лесных растений основных лесных древесных пород»;

от 20.10.2015 г. № 438 «Об утверждении Правил создания и выделения объектов лесного семеноводства (лесосеменных плантаций, постоянных лесосеменных участков и подобных объектов)»;

от 28.10.2015 г. № 445 «Об утверждении Порядка подготовки и заключения договора аренды лесного участка, находящегося в государственной или муниципальной собственности»;

от 28.10.2015 г. № 446 «Об утверждении Порядка подготовки и заключения договора купли-продажи лесных насаждений, расположенных на землях, находящихся в государственной или муниципальной собственности»;

от 23.06.2016 г. № 361 «Об утверждении Правил ликвидации очагов вредных организмов»;

от 27.06.2016 г. № 367 «Об утверждении Видов лесосечных работ, порядка и последовательности их проведения, Формы технологической карты лесосечных работ, Формы акта осмотра лесосеки и Порядка осмотра лесосеки»;

от 29.06.2016 г. № 375 «Об утверждении Правил лесовосстановления»;

от 06.09.2016 г. № 457 «Об утверждении Порядка ограничения пребывания граждан в лесах и въезда в них транспортных средств, проведения в лесах определенных видов работ в целях обеспечения пожарной безопасности в лесах и Порядка ограничения пребывания граждан в лесах и въезда в них транспортных средств, проведения в лесах определенных видов работ в целях обеспечения санитарной безопасности в лесах»;

от 12.09.2016 г. № 470 «Об утверждении Правил осуществления мероприятий по предупреждению распространения вредных организмов»;

от 13.09.2016 г. № 474 «Об утверждении Правил заготовки древесины и особенности заготовки древесины в лесничествах, лесопарках, указанных в статье 23 Лесного кодекса Российской Федерации»;

от 26.09.2016 г. № 496 «Об утверждении порядка государственной или муниципальной экспертизы проекта освоения лесов»;

от 06.10.2016 г. № 514 «Об утверждении форм ведения государственного лесного реестра»;

от 11.11.2016 г. № 588 «Об утверждении Порядка представления в Федеральное агентство лесного хозяйства органами государственной власти и органами местного самоуправления документированной информации, содержащейся в государственном лесном реестре»;

от 14.11.2016 г. № 592 «Об утверждении Порядка проведения государственной инвентаризации лесов»;

от 15.11.2016 г. № 597 «Об утверждении Порядка организации и выполнения авиационных работ по охране лесов от пожаров и Порядка организации и выполнения авиационных работ по защите лесов»;

от 09.01.2017 г. № 1 «Об утверждении Порядка лесозащитного районирования»;

от 03.02.2017 г. № 54 «Об утверждении Требований к составу и к содержанию проектной документации лесного участка, порядка ее подготовки»;

от 27.02.2017 г. № 72 «Об утверждении состава лесохозяйственных регламентов, порядка их разработки, сроков их действия и порядка внесения в них изменений»;

от 09.03.2017 г. № 78 «Об утверждении перечня информации, включаемой в отчет об охране лесов от пожаров, формы и порядка представления отчета об охране лесов от пожаров, а также требований к формату отчета об охране лесов от пожаров в электронной форме, перечня информации, включаемой в отчет о защите лесов, формы и порядка представления отчета о защите лесов, а также требований к формату отчета о защите лесов в электронной форме»;

от 05.04.2017 г. № 156 «Об утверждении Порядка осуществления государственного лесопатологического мониторинга»;

от 29.05.2017 г. № 264 «Об утверждении Особенности охраны в лесах редких и находящихся под угрозой исчезновения деревьев, кустарников, лиан, иных лесных растений, занесенных в Красную книгу Российской Федерации или красные книги субъектов Российской Федерации»;

от 21.06.2017 г. № 314 «Об утверждении Правил использования лесов для ведения сельского хозяйства»;

от 29.03.2018 г. № 122 «Об утверждении Лесоустроительной инструкции»;

от 22.11.2017 г. № 626 «Об утверждении Правил ухода за лесами»;

от 20.12.2017 № 693 «Об утверждении типовых договоров аренды лесных участков»;

от 17.10.2017 № 567 «Об утверждении типового договора купли-продажи лесных насаждений».

Приказы Рослесхоза:

от 15.08.2007 г. № 370 «Об утверждении Регламента Федерального агентства лесного хозяйства»;

от 04.12.2008 г. № 374 «Об определении количества лесничеств на территории Иркутской области и установлении их границ»;

от 16.03.2009 г. № 81 «Об утверждении методических документов»: Методические рекомендации по регламентации лесохозяйственных мероприятий в лесах, загрязненных радионуклидами, Методические рекомендации по проведению контроля содержания радионуклидов в лесных ресурсах»;

от 16.09.2009 г. № 372 «Об отнесении лесов на территории Иркутской области к ценным лесам, эксплуатационным лесам, резервным лесам и установлении их границ»;

от 14.12.2010 г. № 485 «Об утверждении Особенности использования, охраны, защиты, воспроизводства лесов, расположенных в водоохранных зонах, лесов, выполняющих функции защиты природных и иных объектов, ценных лесов, а также лесов, расположенных на особо защитных участках лесов»;

от 27.12.2010 г. № 515 «Об утверждении Порядка использования лесов для выполнения работ по геологическому изучению недр, для разработки месторождений полезных ископаемых»;

от 27.05.2011 г. № 191 «Об утверждении Порядка исчисления расчетной лесосеки»;

от 30.05.2011 г. № 194 «Об утверждении Порядка ведения государственного лесного реестра»;

от 10.06.2011 г. № 223 «Об утверждении Правил использования лесов для строительства, реконструкции, эксплуатации линейных объектов»;

от 05.07.2011 г. № 287 «Об утверждении классификации природной пожарной опасности лесов и классификации пожарной опасности в лесах в зависимости от условий погоды»;

от 19.07.2011 г. № 308 «Об утверждении Правил использования лесов для выращивания посадочного материала лесных растений (саженцев, сеянцев)»;

от 26.10.2011 г. № 447 «Об утверждении нормативов площади участков лесничеств, лесных кварталов»;

от 10.11.2011 г. № 472 «Об утверждении Методических рекомендаций по проведению государственной инвентаризации лесов»;

от 05.12.2011 г. № 510 «Об утверждении Правил использования лесов для выращивания лесных плодовых, ягодных, декоративных растений, лекарственных растений»;

от 05.12.2011 г. № 511 «Об утверждении Правил заготовки пищевых лесных ресурсов и сбора лекарственных растений»;

от 05.12.2011 г. № 512 «Об утверждении Правил заготовки и сбора недревесных лесных ресурсов»;

от 05.12.2011 г. № 513 «Об утверждении перечня видов (пород) деревьев и кустарников, заготовка древесины которых не допускается»;

от 23.12.2011 г. № 548 «Об утверждении Правил использования лесов для осуществления научно-исследовательской деятельности, образовательной деятельности»;

от 10.01.2012 г. № 1 «Об утверждении Правил лесоразведения»;

от 10.01.2012 г. № 2 «Об утверждении Порядка реализации и транспортировки партий семян лесных растений»;

от 10.01.2012 г. № 3 «Об утверждении Порядка производства семян отдельных категорий лесных растений»;

от 24.01.2012 г. № 23 «Об утверждении Правил заготовки живицы»;

от 21.02.2012 г. № 62 «Об утверждении Правил использования лесов для осуществления рекреационной деятельности»;

от 27.04.2012 г. № 174 «Об утверждении Нормативов противопожарного обустройства лесов»;

от 28.05.2012 г. № 218 «Об утверждении Методических указаний по вопросам организации и функционирования специализированных диспетчерских служб органов исполнительной власти субъектов Российской Федерации, уполномоченных в области лесных отношений»;

от 09.10.2013 г. № 288 «О применении региональных классов пожарной опасности в лесах в зависимости от условий погоды»;

от 09.04.2015 г. № 105 «Об установлении возрастов рубок»;

от 01.12.2014 г. № 529 «Об утверждении порядка отнесения земель, предназначенных для лесовосстановления, к землям, занятым лесными насаждениями, и формы соответствующего акта»;

от 11.08.2015 г. № 290 «Об утверждении Положения о функциональной подсистеме охраны лесов от пожаров и защиты их от вредителей и болезней леса единой государственной системы предупреждения и ликвидации чрезвычайных ситуаций»;

от 08.10.2015 г. № 353 «Об установлении лесосеменного районирования»;

Письма Рослесхоза:

от 13.12.2012 г. № НК-03-54/14278 «О применении положений приказа Рослесхоза от 10.06.2011 г. № 223 в части объектов электроэнергетики» (вместе с «Разъяснениями к приказу Рослесхоза от 10.06.2011 г. № 223 «Об утверждении Правил использования лесов для строительства, реконструкции, эксплуатации линейных объектов»»;

от 17.07.2013 г. № ВЛ-03-54/7028 «О соблюдении порядка согласования включения лесных участков в земли населенных пунктов».

Законы Иркутской области:

от 10.12.2007 г. № 118-оз «О порядке заготовки и сбора гражданами недревесных лесных ресурсов для собственных нужд»;

от 10.12.2007 г. № 119-оз «О порядке заготовки пищевых лесных ресурсов и сбора лекарственных растений гражданами для собственных нужд»;

от 19.06.2008 г. № 27-оз «Об особо охраняемых природных территориях в Иркутской области»;

от 24.06.2008 г. № 30-оз «О Красной книге Иркутской области»;

от 10.10.2008 г. № 87-оз «Об административной ответственности за уничтожение редких и находящихся под угрозой исчезновения животных, растений и других организмов, занесенных в Красную книгу Иркутской области»;

от 07.10.2009 г. № 67/33-оз «Об исключительных случаях заготовки древесины на основании договоров купли-продажи лесных насаждений в Иркутской области»;

от 18.06.2010 г. № 46-оз «Об отдельных вопросах в сфере охоты, сохранения охотничьих ресурсов и среды их обитания в Иркутской области»;

от 21.06.2010 г. № 49-оз «Об административно-территориальном устройстве Иркутской области»;

от 10.11.2011 г. № 109-оз «О порядке и нормативах заготовки гражданами древесины для собственных нужд в Иркутской области»;

Указы, постановления и распоряжения губернатора Иркутской области:

от 04.06.2010 г. № 34-р «Об утверждении Концепции социально-экономического развития Иркутской области на период до 2020 года»;

Постановления и распоряжения Правительства Иркутской области:

от 02.11.2012 г. № 607-пп «Об утверждении Схемы территориального планирования Иркутской области»;

от 07.11.2012 г. № 629-пп «О государственных природных заказниках Иркутской области»;

от 09.09.2013 г. № 344-пп «О реализации закона Иркутской области от 7 октября 2009 года № 67/33-оз «Об исключительных случаях заготовки древесины на основании договоров купли-продажи лесных насаждений в Иркутской области»»;

от 24.10.2013 г. № 444-пп «Об утверждении государственной программы Иркутской области «Охрана окружающей среды» на 2014 - 2018 годы»;

от 13.05.2015 г. № 235-пп «Об утверждении перечня редких и находящихся под угрозой исчезновения растений, животных и других организмов, обитающих (произрастающих) на территории Иркутской области и включаемых в Красную книгу Иркутской области»;

от 07.09.2015 г. № 442-пп «Об отдельных вопросах пользования участками недр местного значения»;

от 11.01.2016 г. № 5-пп «Об утверждении положения о порядке обращения гражданина с заявлением о заключении договора купли-продажи лесных насаждений для собственных нужд»;

от 31.03.2016 г. № 178-пп «О министерстве лесного комплекса Иркутской области»;

от 05.08.2016 г. № 478-пп «Об утверждении Перечня автомобильных дорог общего пользования регионального или межмуниципального значения Иркутской области»;

от 11.01.2016 г. № 5-пп «Об утверждении положения о порядке обращения гражданина с заявлением о заключении договора купли-продажи лесных насаждений для собственных нужд»;

от 29.08.2016 г. № 522-пп «Об утверждении Положений о государственных природных заказниках регионального значения Иркутской области»;

от 02.02.2017 г. № 58-пп «О реализации Закона Иркутской области «Об организации деятельности пунктов приема, переработки и отгрузки древесины на территории Иркутской области».

Приказы министерства лесного комплекса Иркутской области:

от 15.08.2016 г. № 12-мпр «О сроках заготовки дикорастущих плодов и ягод гражданами для собственных нужд»;

от 13.11.2017 г. №95-мпр «О методических рекомендациях по сохранению биоразнообразия при лесозаготовительных работах для Иркутской области».

Распоряжение министерства лесного комплекса Иркутской области:

от 21.01.2011 г. № 18-мр «Об изменении границ зеленых зон в Иркутской области»;

от 01.03.2018 года № 598-мр «Об утверждении лесопожарного зонирования земель лесного фонда Иркутской области и маршрутов патрулирования лесов, расположенных на территории земель лесного фонда Иркутской области, на 2018 год».

Приказы Агентства лесного хозяйства Иркутской области:

от 16.12.2008 г. № 1293-апр «О структуре лесничеств агентства лесного хозяйства Иркутской области»;

Методические указания:

Указания по проектированию и технической приемке работ по лесовосстановлению и выращиванию посадочного материала, утвержденные Рослесхозом от 01.08.1997 г.;

Технические указания по проведению инвентаризации лесных культур, защитных лесных насаждений, питомников, площадей с проведенными мерами содействия естественному возобновлению леса и вводу молодков в категорию ценных древесных насаждений, утвержденные первым заместителем Председателя Госкомлеса СССР А.И. Писаренко 08.12.89 г.;

Указания по лесному семеноводству в Российской Федерации, утвержденные первым заместителем руководителя Федеральной службы лесного хозяйства России 11.01.2000 г.;

Методические рекомендации по применению сил и средств для тушения лесных пожаров, утвержденные Главным военным экспертом МЧС России 16.07.2014 г. № 2-4-87-9-18;

Красная Книга Российской Федерации;

ГОСТ 17462-84 «Продукция лесозаготовительной промышленности. Термины и определения»;

ГОСТ 6663-74 «Корь для производства дубильных экстрактов. Технические условия»;

ГОСТ 17.6.1.01-83 «Охрана и защита лесов. Термины и определения»;

ГОСТ 21769-84 «Зелень древесная. Технические условия»;

ГОСТ 17559-82 «Лесные культуры. Термины и определения»;

ГОСТ 18486-87 «Лесоводство. Термины и определения»;

ОСТ 56-44-80 «Знаки натурные лесоустроительные и лесохозяйственные. Типы, размеры и общие технические требования»;

ОСТ 56-92-87 «Культуры лесные. Оценка качества»;

ОСТ 56-103-98 «Охрана лесов от пожаров. Противопожарные разрывы и минерализованные полосы. Критерии качества и оценка состояния»;

СП 288.1325800.2016 «Дороги лесные. Правила проектирования и строительства». Утвержден приказом Министерства строительства и жилищно-коммунального хозяйства Российской Федерации от 16.12.2016 года № 952/пр и введен в действие с 17.06.2017 г.;

Руководство по учету и оценке второстепенных лесных ресурсов и продуктов побочного пользования. - М.: ВНИИЛМ, 2003;

Материалы лесостроительства;

Материалы государственного лесного реестра;

Общесоюзные нормативы для таксации лесов. - М.: Колос, 1992;

Отчетные данные лесничества (лесхоза) за анализируемый период.

Глава 1. Общие сведения

1. Краткая характеристика лесничества

Наименование и местоположение лесничества

Слюдяное лесничество организовано приказом Рослесхоза от 04.12.2008 г. № 374 «Об определении количества лесничеств на территории Иркутской области и установлении их границ».

Лесничество расположено в южной части Иркутской области и граничит:

на севере – с Усольским и Шелеховским лесничествами;

на западе и юге – с Республикой Бурятия;

на востоке – с Республикой Бурятия и Прибайкальским национальным парком.

В основном границы проходят по водораздельным хребтам. Границы с Усольским и Шелеховским муниципальными образованиями проходят по дорогам, квартальным просекам, прорубленным при лесоустройстве и хребтам.

Контра лесничества находится в г. Слюдянка, удаленном на 110 км от областного центра – г. Иркутск.

Почтовый адрес лесничества: 665902, Иркутская область, Слюдянский район, г. Слюдянка, ул. Ленина, 3А.

Телефон: 8-(39544)-5-46-32.

С министерством лесного комплекса Иркутской области лесничество имеет устойчивую телефонную связь и ведомственную радиосвязь.

Транспортная связь с областным центром осуществляется по Восточно-Сибирской железной дороге и автомобильным дорогам.

Общая площадь лесничества и участков лесничеств

Общая площадь Слюдянского лесничества, по данным государственного лесного реестра на 01.01.2018 г. составляет 351369 га.

В состав Слюдянского лесничества включены два участковых лесничества:

Слюдяное – 176806 га;

Байкальское – 174563 га.

Распределение территории лесничества по муниципальным образованиям

Структура лесничества утверждена приказом агентства лесного хозяйства Иркутской области от 16.12.2008 г. № 1293-апр «О структуре лесничества агентства лесного хозяйства Иркутской области».

Распределение территории лесничества по муниципальным образованиям (структура лесничества) приведено в таблице 1, а их границы и территориальное размещение показаны на прилагаемой карте-схеме деления территории лесничества по участковым лесничествам, лесным дачам и техническим участкам с нанесенными границами внутрирайонных муниципальных образований, границами горной и равнинной частей, административных районов.

В соответствии с Перечнем лесорастительных зон Российской Федерации и Перечнем лесных районов Российской Федерации, утвержденном приказом Минприроды России от 18.08.2014 № 367 все леса Слюдянского лесничества отнесены к горным лесам (приложение № 7).

Таблица 1

Структура лесничества (лесопарка)				
№ п/п	Наименование участковых лесничеств	Наименование лесных дач	Административный район (муниципальное образование)	Общая площадь, га
1	2	3	4	5
1	Слюдяное	Быстринская	Слюдянский район, муниципальное образование Слюдянский район	110675
		Култукская		26158
		Слюдянская		39973
		Итого		176806
2	Байкальское	Утуликская	Слюдянский район	87020
		Байкальская		50051
		Мурунская		37492
		Итого		174563
Всего по лесничеству (лесопарку):				351369

Карта-схема субъекта Российской Федерации с выделением территории лесничества

Наглядное представление о расположении территории лесничества в пределах границ Иркутской области показано на карте-схеме (приложение № 8).

Распределение лесов лесничества по лесорастительным зонам, лесным районам и зонам лесозащитного и лесосеменного районирования

Распределение территории лесничества по лесорастительным зонам и лесным районам в соответствии с приказом Минприроды России от 18.08.2014 № 367 «Об утверждении перечня лесорастительных зон Российской Федерации и перечня лесных районов Российской Федерации» приведено в таблице 2.
Лесосеменное районирование выполнено в соответствии с приказом Минприроды России от 08.10.2015 № 353 «Об установлении лесосеменного районирования». Приказом Минприроды России от 28.03.2016 № 100 были внесены изменения в Приложение «Лесосеменные районы основных лесобразующих пород» к приказу Минприроды России от 08.10.2015 № 353, которые учтены в таблице 2.

Таблица 2

Распределение лесов лесничества (лесопарка) по лесорастительным зонам и лесным районам

№ п/п	Наименования участков лесничества	Лесорастительная зона	Лесной район	Зона лесозащитного районирования	Зона лесосеменного районирования	Перечень лесных кварталов	Площадь, га
1	2	3	4	5	6	7	8
1	Слюдянское:						176806
1.1.	Быстринская дача	Южно-Сибирская горная зона	Алтае-Саянский горно-таежный	Икейский лесозащитный район	Сосна – 18 Ель – 12 Лиственница – 11 Кедр - 9	1-37, 38ч, 44-46, 48-53, 54ч, 55, 56, 57ч, 58-173	110675
1.2.	Култукская дача	Южно-Сибирская горная зона	Алтае-Саянский горно-таежный	Икейский лесозащитный район	Сосна – 18 Ель – 12 Лиственница – 11 Кедр - 9	1-7, 8ч, 9ч, 10, 11ч-16ч, 17-20, 21ч-25ч, 28-30, 31ч, 38-43, 47	12351
	Култукская дача	Южно-Сибирская горная зона	Байкальский горный	Икейский лесозащитный район	Сосна – 21 Ель – 12 Лиственница – 11 Кедр - 9	8ч, 9ч, 11ч-16ч, 21ч-25ч, 26ч, 27ч, 31ч, 32ч, 33ч, 34ч, 35	13807
	Итого по даче						26158
1.3.	Слюдянская дача	Южно-Сибирская горная зона	Алтае-Саянский горно-таежный	Икейский лесозащитный район	Сосна – 18 Ель – 12 Лиственница – 11 Кедр - 9	1-2, 3ч, 4-6, 7ч, 8-9, 10ч, 11ч, 13, 14ч, 15ч	6855
	Слюдянская дача	Южно-Сибирская горная зона	Байкальский горный	Икейский лесозащитный район	Сосна – 21 Ель – 12 Лиственница – 11 Кедр - 9	3ч, 7ч, 10ч, 11ч, 12ч, 14ч, 15ч, 16ч, 17-23, 24ч, 25ч, 26-49, 50ч, 51ч	33118
	Итого по даче						39973
2	Байкальское:						174563
2.1.	Байкальская дача	Южно-Сибирская горная зона	Байкальский горный	Икейский лесозащитный район	Сосна – 21 Ель – 12 Лиственница – 11 Кедр - 9	1ч, 2ч, 3, 4ч-7ч, 8-10, 11ч-15ч, 16-64, 65ч	50051
2.2.	Утульская дача	Южно-Сибирская горная зона	Байкальский горный	Икейский лесозащитный район	Сосна – 21 Ель – 12 Лиственница – 11 Кедр - 9	3ч-5ч, 6, 7ч-9ч, 10, 11, 12ч-16ч, 17-20, 21ч, 22ч, 23ч, 24, 25ч, 26, 27, 28ч, 29ч, 30-33, 34ч, 35ч, 36-49, 50ч, 51ч, 52-98	87020
2.3.	Муринская дача	Южно-Сибирская горная зона	Байкальский горный	Икейский лесозащитный район	Сосна – 21 Ель – 12 Лиственница – 11 Кедр - 9	1ч-4ч, 5, 6ч, 7ч, 8-16, 17ч-19ч, 20, 21ч, 22ч, 23-28, 29ч, 30ч, 31-33, 34ч, 35-56	37492
	Всего по лесничеству:						351369
В том числе по лесным районам:							
	Алтае-Саянский горно-таежный район						129881
	Байкальский горный район						221488
В том числе по зонам лесозащитного районирования:							
	Икейский лесозащитный район						351369
В том числе по зонам лесосеменного районирования:							
					Сосна - 18		129881
					Сосна – 21		221488
					Ель - 12		351369
					Лиственница - 11		351369
					Кедр - 9		351369

Пространственное размещение лесов лесничества по лесорастительным зонам, лесным районам и зонам лесозащитного и лесосеменного районирования отражено на прилагаемых картах-схемах:

Карта-схема распределения территории лесничества по лесорастительным зонам и лесным районам (приложение № 9);

Карта-схема распределения лесов лесничества по зонам лесосеменного районирования (по породам С, Лц, К) (приложение № 10.1-10.3);

Карта-схема распределения лесов лесничества по зонам лесозащитного районирования (приложение № 11).

Распределение лесов по целевому назначению и категориям защитных лесов по кварталам или их частям, а также основания выделения защитных, эксплуатационных и резервных лесов

Распределение территории лесничества и участков лесничества по целевому назначению лесов и категориям защитных лесов по состоянию на 01.01.2018 г., а также юридические основания для этого распределения приведены в таблице 3, а территориальное расположение показано на прилагаемой карте-схеме распределения лесов по целевому назначению с нанесением местоположения существующих и проектируемых особо охраняемых природных территорий и объектов, заказников, территорий традиционного природопользования коренных малочисленных народов (приложение 12).

Таблица 3

Распределение лесов по целевому назначению и категориям защитных лесов

Целевое назначение лесов	Участковое лесничество	Номера кварталов или их частей по лесным дачам	Площадь, га	Основания деления лесов по целевому назначению
1	2	3	4	5
Всего лесов			351369	
Защитные леса, всего			336103	
в том числе:				
леса, расположенные на особо охраняемых природных территориях	-	-	-	-
леса, расположенные в водоохраных зонах	Слюдянское	Култукская дача, кв.: 1ч.-13ч., 15ч.-25ч., 28ч.-34ч., 38ч., 40ч., 43ч., 47ч.	2592	Водный кодекс Российской Федерации (2006)
		Слюдянская дача, кв. 1ч.-11ч., 13ч.-51ч.	5820	
		Быстринская дача, кв. 1ч.-24ч., 26ч.-38ч., 44ч.-46ч., 48ч.-74ч., 76ч., 77ч., 79ч.-87ч., 89ч.-92ч., 94ч.-173ч.	11553	
		Итого по участковому лесничеству	19965	
		Утульская дача, кв.3ч.-22ч., 24ч.-98ч.	12842	
	Байкальское	Байкальская дача, кв.1ч., 3ч., 7ч.-65ч.	8891	
		Муринская дача, кв. 1ч.-20ч., 22ч.-56ч.	6100	
		Итого по участковому лесничеству	27833	
		Всего по лесничеству	47798	

Целевое назначение лесов	Участковое лесничество	Номера кварталов или их частей по лесным дачам	Площадь, га	Основания деления лесов по целевому назначению			
1	2	3	4	5			
леса, выполняющие функции защиты природных и иных объектов, всего			8621				
в том числе:							
леса, расположенные в первом и втором поясах зон санитарной охраны источников питьевого и хозяйственно-бытового водоснабжения	-	-	-	-			
защитные полосы лесов, расположенные вдоль железнодорожных путей общего пользования, федеральных автомобильных дорог общего пользования, автомобильных дорог общего пользования в собственности субъектов Российской Федерации	Слюдянское	Култукская дача, кв. 13ч.-16ч., 25ч.-35ч.	1786	Постановление Правительства РФ от 17.11.2010 г. № 928			
		Слюдянская дача, кв. 1ч.-3ч., 25ч., 50ч., 51ч.	472				
		Быстринская дача, кв. 54ч.-57ч., 60ч.-67ч., 69ч.	669				
		Итого по участковому лесничеству	2927				
		Утульская дача, кв. 3ч., 4ч., 8ч., 9ч., 12ч., 13ч., 22ч.	821				
	Байкальское	Байкальская дача, кв. 7ч., 11ч.-15ч.	358				
		Муринская дача, кв.1ч.-11ч., 14ч.-22ч.	2059				
		Итого по участковому лесничеству	3238				
		Всего по лесничеству	6165				
		Слюдянское	Слюдянская дача, кв.12ч.		407		
Байкальское	Утульская дача, кв.22ч., 23ч.	466					
	Байкальская дача, кв. 1ч., 2ч., 4ч.-6ч.	1583					
	Итого по участковому лесничеству	2456					
Всего по лесничеству	2456						
лесопарковые зоны	-	-	-	-			
городские леса	-	-	-	-			
леса, расположенные в первой, второй и третьей зонах округов санитарной (горно-санитарной) охраны лечебно-оздоровительных местностей и курортов	-	-	-	-			
ценные леса, всего			279684				
в том числе:							
государственные защитные лесные полосы	-	-	-	-			
противопожарные леса	Слюдянское	Быстринская дача, кв. 146ч.-149ч., 156ч.-161ч., 167ч.-173ч.	16024	Приказ Рослесхоза от 16.09.2009 г. № 372			
		Слюдянская дача, кв. 29ч., 30ч., 35ч., 36ч., 41ч.-49ч.	8095				
		Итого по участковому лесничеству	24119				
		Байкальская дача, кварталы 32ч.-36ч., 50ч., 54ч.-65ч.	15489				
		Муринская дача, кварталы 46ч.-50ч., 52ч.-55ч.	6929				
	Байкальское	Утульская дача, кварталы 24ч.-26ч., 37ч.-43ч., 47ч.-98ч.	46950				
		Итого по участковому лесничеству	69368				
		Всего по лесничеству	93487				
		леса, расположенные в пустынных, полупустынных, лесостепных, лесотундровых зонах, степях, горах	-		-	-	-
		леса, имеющие научное или историческое значение	-		-	-	-
орехово-промысловые зоны	Слюдянское	Култукская дача, кв. 1ч., 3ч., 5ч.-11ч., 39ч., 41ч.-43ч.	8552	Приказ Рослесхоза от 16.09.2009 г. № 372			
		Слюдянская дача, кв. 13ч.-15ч., 17ч.-20ч., 26ч.-28ч., 31ч., 32ч., 34ч.	4867				
		Быстринская дача, кв.1ч.-24ч., 25, 26ч., 28ч, 29ч., 31ч., 34ч.-36ч., 78, 79ч., 81ч.-87ч., 88, 89ч., 91ч., 92ч., 93, 94ч.-110ч., 112ч.-145ч., 150ч.-155ч., 162ч.-166ч.	58663				
		Итого по участковому лесничеству	72082				
		Утульская дача, кв. 28ч.-30ч.	497				
	Байкальское	Байкальская дача, кв. 27ч.-31ч.	3201				
		Муринская дача, кв. 12ч.	246				
		Итого по участковому лесничеству	3944				
		Всего по лесничеству	76026				
		лесные плодовые насаждения	-		-	-	-
ленточные боры	-	-	-	-			
запретные полосы лесов, расположенные вдоль водных объектов	Слюдянское	Култукская дача, кв.: 2ч., 4ч., 5ч., 12ч.-35ч.	8014	Приказ Рослесхоза от 16.09.2009г. № 372			
		Слюдянская дача, кв. 1ч.-11ч., 15ч., 16ч., 21ч.-25ч., 31ч., 33ч., 37ч.-40ч., 50ч., 51ч.	13086				
		Быстринская дача, кв. 30ч.-33ч., 37ч., 44ч.-46ч., 51ч.-53ч.	3631				
		Итого по участковому лесничеству	24731				
		Утульская дача, кв. 3ч.-21ч., 27ч., 31ч.-34ч., 36ч., 44ч.-46ч.	10423				
	Байкальское	Байкальская дача, кв. 1ч., 3ч., 7ч.-26ч., 37ч.-49ч., 51ч.-53ч.	15112				
		Муринская дача, кв. 1ч.-2ч., 5ч.-7ч., 9ч.-10ч., 13ч.-21ч., 23ч.-29ч., 31ч.-33ч., 35ч.-45ч., 51ч., 56ч.	13978				
		Итого по участковому лесничеству	39513				
		Всего по лесничеству	64244				
		Слюдянское	Култукская дача, кв.: 2ч.-7ч., 19ч.-21ч., 30ч.-33ч., 38ч.-42ч., 47ч.		5214		
Байкальское	Слюдянская дача, кв. 2ч., 3ч., 14ч.-21ч., 26ч.-28ч., 34ч., 37ч.-43ч., 45ч.-49ч.	7226					
	Быстринская дача, кв. 30ч.-37ч., 44ч.-46ч., 51ч.-53ч.	4869					
	Итого по участковому лесничеству	17309					
нерестоохраняемые полосы лесов	Утульская дача, кв. 4ч., 6ч.-8ч., 10ч., 11ч., 14ч.-16ч., 21ч., 22ч., 24ч.-46ч., 49ч., 52ч.-54ч., 56ч.-64ч., 68ч.-70ч., 74ч.-81ч., 83ч.-85ч., 90ч.	15021					
	Байкальская дача, кв. 8ч.-10ч., 16ч.-18ч., 24ч.-26ч., 29ч.-31ч., 34ч.-41ч., 43ч.-44ч., 51ч.-53ч.	5417					
	Муринская дача, кв.2ч.-4ч., 7ч.-23ч., 25ч.-28ч., 30ч., 31ч., 33ч.-34ч., 37ч.-42ч., 44ч., 51ч., 56ч.	8180					
	Итого по участковому лесничеству	28618					

Целевое назначение лесов	Участковое лесничество	Номера кварталов или их частей по лесным дачам	Площадь, га	Основания деления лесов по целевому назначению
1	2	3	4	5
Всего по лесничеству			45927	
Эксплуатационные леса	Слюдянское	Быстринская дача, кв. 27ч., 29ч.-31ч., 38ч., 48ч.-50ч., 54ч.-74ч., 75, 76ч., 77ч., 80ч., 90ч., 111ч.	15266	Приказ Рослесхоза от 16.09.2009 г. № 372
Резервные леса	-	-	-	-

Распоряжением Правительства Российской Федерации от 27.11.2006 г. № 1641-р утверждены границы Байкальской природной территории (БПТ) и ее экологических зон. На территории Слюдянского лесничества выделены две экологические зоны: центральная зона и зона атмосферного влияния.

Режим охраны БПТ отчасти урегулирован Федеральным законом от 01.05.1999 № 94-ФЗ «Об охране озера Байкал». В частности, в центральной экологической зоне запрещаются сплошные рубки и перевод земель лесного фонда, занятых защитными лесами, в земли других категорий, за исключением перевода таких земель в земли особо охраняемых территорий и объектов при создании особо охраняемых природных территорий. При воспроизводстве лесов в центральной экологической зоне воспроизводство ценных лесов должно обеспечиваться в приоритетном порядке.

Особенности использования, охраны, защиты, воспроизводства лесов в зоне атмосферного влияния БПТ Федеральным законом от 01.05.1999 г. № 94-ФЗ «Об охране озера Байкал» не регламентируются.

Границы БПТ и ее экологических зон (центральной и атмосферного влияния) отражены на схематической карте-схеме Слюдянского лесничества Иркутской области с нанесением экологических зон (центральной, буферной, атмосферного влияния) границы Байкальской природной территории (приложение № 13).

Характеристика лесных и нелесных земель из состава земель лесного фонда на территории лесничества (по состоянию на 01.01.2018 г.)

Таблица 4

Характеристика лесных и нелесных земель лесного фонда на территории лесничества (лесопарка)

Показатели характеристики земель	Всего по лесничеству	
	площадь, га	%
1	2	3
Общая площадь земель	351369	100
Лесные земли, всего	310202	88,3
Земли, покрытые лесной растительностью, всего	299269	85,1
Земли, не покрытые лесной растительностью, всего	10933	3,2
в том числе:		
вырубки	204	0,1
гари	365	0,1
редины	10361	3,0
прогалины	-	-
другие	3	-
Нелесные земли, всего	41167	11,7
в том числе:		
просеки	328	0,1
дороги		
болота	3380	1,0
другие	37459	10,6

Характеристика имеющихся и проектируемых особо охраняемых природных территорий и объектов, планов по их организации, развитию экологических сетей, сохранению биоразнообразия

Характеристика существующих и планируемых особо охраняемых природных территорий, в том числе федерального, регионального и местного значения, а также сведения о территории проживания коренных малочисленных народов Севера, объектам национального наследия (с запросами в ведомственные структуры)

На территории лесничества категория защитности «Леса, расположенные на особо охраняемых природных территориях» официально не выделена.

Вместе с тем в лесном фонде имеются особо охраняемые природные территории (ООПТ): государственный природный заказник регионального значения с комплексным (ландшафтным) профилем «Иркутский».

Комплексный государственный заказник областного значения «Иркутский» учрежден решением Исполнительного комитета Иркутского областного совета депутатов трудящихся от 20.11.1967 г. № 542 «Об учреждении видовых государственных охотничьих заказников областного значения».

Постановлением Правительства Иркутской области от 7 ноября 2012 года № 629-пп «О государственных природных заказниках Иркутской области» установлено, что государственный природный заказник областного значения «Иркутский» является государственным природным заказником регионального значения с комплексным (ландшафтным) профилем.

Краткое наименование государственного природного заказника регионального значения с комплексным (ландшафтным) профилем «Иркутский» - Заказник «Иркутский».

Положение о государственном природном заказнике регионального значения с комплексным (ландшафтным) профилем «Иркутский» утверждено постановлением Правительства Иркутской области от 29.08.2016 г. № 522-пп «Об утверждении Положений о государственных природных заказниках регионального значения Иркутской области».

Заказник является постоянно действующим, без ограничения срока действия.

Целями заказника являются: сохранение на его территории уникальных и типичных природных комплексов и объектов, достопримечательных природных образований, объектов растительного и животного мира, их генетического фонда; экологическое воспитание и оздоровление населения.

Задачами заказника являются: снижение уровня антропогенного воздействия и сохранение природных комплексов (природных ландшафтов); сохранение, восстановление и воспроизводство объектов животного и растительного мира, в том числе среды их обитания (произрастания), путей миграции объектов животного мира и поддержание экологического баланса;

создание наиболее благоприятных условий для воспроизводства и естественного расселения на сопредельные территории объектов животного мира;

проведение биотехнических мероприятий с целью поддержания и увеличения численности объектов животного мира; содействие в проведении научно-исследовательских работ в области биологии, без нарушения установленного режима особой охраны заказника, разработке мероприятий по сохранению и естественному воспроизводству популяций редких и находящихся под угрозой исчезновения видов животных и растений;

осуществление государственного мониторинга окружающей среды.

Заказник расположен на землях лесного и водного фонда в границах кадастровых кварталов 38:25:030404, 38:25:050601, 38:27:030006, 38:27:040020.

Общая площадь заказника «Иркутский» составляет 29635,24 га, включающая в себя часть территории Слюдянского района Иркутской области – 18672,76 га и Шелеховского района Иркутской области – 10962,48 га, в том числе на землях лесного фонда: общая площадь – 29158,00 га, в Слюдянском районе – 18610,70 га, в Шелеховском районе – 10547,00 га.

Местоположение заказника отображено на карте-схеме распределения лесов Слюдянского лесничества по целевому назначению с нанесением местоположения существующих и проектируемых особо охраняемых природных территорий и объектов, заказников.

На землях лесного фонда заказник «Иркутский» расположен в лесных кварталах (частях кварталов) №№ 21-26, 29, 31ч., 32-36, 37ч., 44-46 Быстринской дачи и кв. 1, 38-43, 47ч. Култукской дачи Слюдянского участкового лесничества.

Социально-экономическими ценностями, сохраняемыми на территории заказника, являются биоразнообразие, ненарушенные ландшафты, редкие виды растений и животных, генетические ресурсы, гидроресурсы.

Заказник, как экологический благополучный, достаточно большая по площади территория, выполняет роль экологического стабилизатора в муниципальном образовании «Слюдянский район» Иркутской области и является частью экологического каркаса Иркутской области. Поселения на территории Заказника отсутствуют.

Заказник предоставляет возможность по объективному проведению органами местного самоуправления муниципального образования «Слюдянский район» Иркутской области активной экологической политики, направленной на защиту природных комплексов и объектов заказника, информированию местного населения о состоянии возобновляемых ресурсов, эколого-просветительской и образовательной природоохранной деятельности.

На территории заказника запрещается деятельность, нарушающая естественное развитие природных процессов, препятствующая сохранению уникальных и типичных природных комплексов и природных объектов, достопримечательных природных образований, объектов растительного и животного мира, их генетического фонда, а также не связанная с возложенными на заказник целями и задачами.

Подробная информация о режиме особой охраны и использования заказника «Иркутский» приведена в Положении о государственном природном заказнике регионального значения с комплексным (ландшафтным) профилем «Иркутский» (приложение 1).

Режим особой охраны заказника «Иркутский» учтен при внесении изменений в лесохозяйственный регламент Слюдянского лесничества. Внесение изменений в пункт «Виды разрешенного использования лесов» выполнено с учетом запретов и ограничений деятельности на территории заказника, установленных Положением о государственном природном заказнике регионального значения с комплексным (ландшафтным) профилем «Иркутский».

На территории Иркутской области в период 1981 по 1989 год решениями исполнительного комитета Иркутского об-

ластного Совета народных депутатов на территории 17 муниципальных образований выделено 80 достопримечательных природных объектов, объявленных памятниками природы регионального значения.

В настоящее время в Слюдянском лесничестве статусу памятников природы соответствуют четыре памятника природы. Информация о которых приведена в таблице А1.

Таблица А1

Существующие памятники природы регионального и местного значения на территории Слюдянского лесничества

№ п/п	Памятник природы	Профиль памятника	Наименование лесничества, участкового лесничества	Наименование дачи	Номер квартала	Номер выдела	Площадь, га				
							общая	в т.ч. на землях лесного фонда			
Памятники природы регионального значения											
1	Обнажение вулканических пород на метеостанции «Хамар-Дабан»	Геологический	Слюдянское, Слюдянское	Быстринская	164ч., 166ч.	164 (выд. 18, 20, 21-24), 166 (выд. 1, 12)	57,0				
							Слюдянская	34ч.	34 (выд. 30, 34)	3,0	
							Всего			60,0	0,05
2	Скала «Столбак»	Геоморфологический	Слюдянское, Слюдянское	Быстринская	32ч.	-	-	-			
3	Водопады реки Подкомарной	Гидрологический	Слюдянское, Слюдянское	Быстринская	166ч., 173ч.	166 (выд. 2, 3, 6, 7, 12), 173 (выд. 7, 8, 9, 18)	24,08	24,08			
4	Озеро Сердце	Гидрологический	Слюдянское, Слюдянское	Слюдянская	41ч.	6ч, 26ч.	7,58	7,58			

Примечание: фактическое местонахождение памятников природы определено на основании описания границ, каталога координат памятников природы регионального и местного значения указанных в соответствующих постановлениях правительства Иркутской области.

Памятник природы регионального значения «Обнажение вулканических пород на метеостанции «Хамар-Дабан»» образован Постановлением Правительства Иркутской области от 27.11.2017 года № 777-пп «О памятнике природы регионального значения «Обнажение вулканических пород на метеостанции «Хамар-Дабан»».

Этим же Постановлением утверждено «Положение о памятнике природы регионального значения «Обнажение вулканических пород на метеостанции «Хамар-Дабан»».

Памятник природы представляет собой выходы магматических горных пород – древних базальтов, которые образуют почти сплошной вулканический покров. Профиль памятника – геологический.

Памятник природы создан для сохранения и поддержания в неизменном состоянии уникального геологического объекта, важного в природоохранном, научном и эколого-просветительском отношении.

Памятник природы образован без ограничения срока действия.

Социально-экономическими ценностями, сохраняемыми на территории памятника, является уникальный геологический объект, важный с точки зрения демонстрации геологической истории.

Памятник природы имеет высокое научное и просветительское значение.

Памятник природы регионального значения «Водопады реки Подкомарной» образован Постановлением Правительства Иркутской области от 24.11.2017 года № 772-пп «О памятнике природы регионального значения «Водопады реки Подкомарной»».

Этим же Постановлением утверждено «Положение о памятнике природы регионального значения «Водопады реки Подкомарной»».

Памятник природы представляет собой комплекс уникальных гидрологических объектов – шесть водопадов и высоких сливов, сконцентрированных на небольшом участке истоков реки Подкомарной. Профиль памятника – гидрологический.

Памятник природы создан в целях сохранения и поддержания в неизменном состоянии комплекса уникальных гидрологических объектов, важных в природоохранном, эстетическом, просветительском и рекреационном отношении.

Памятник природы образован без ограничения срока действия.

Социально-экономическими ценностями, сохраняемыми на территории памятника, является уникальное скопление нескольких водопадов и высоких сливов на небольшой по площади и компактной территории, посещаемое ограниченным кругом туристов.

Памятник природы имеет природоохранное, научное, эстетическое, просветительское и рекреационное значение.

Памятник природы регионального значения «Озеро Сердце» образован Постановлением Правительства Иркутской области от 22.11.2017 года № 765-пп «О памятнике природы регионального значения «Озеро Сердце»».

Этим же Постановлением утверждено «Положение о памятнике природы регионального значения «Озеро Сердце»».

Памятник природы представляет собой уникальный гидрологический объект – одно из самых красивых и необычных по форме береговой линии горных озер Прибайкалья. Профиль памятника – гидрологический.

Памятник природы создан в целях сохранения и поддержания в неизменном состоянии уникального гидрологического объекта, важного в природоохранном, эстетическом, просветительском и рекреационном отношении.

Памятник природы образован без ограничения срока действия.

Социально-экономическими ценностями, сохраняемыми на территории памятника природы, является уникальный по красоте гидрологический объект, важный с просветительской и эстетической точки зрения.

Памятник природы имеет природоохранное, научное, эстетическое, просветительское и рекреационное значение.

Целями памятников природы являются:

сохранение, изучение, восстановление уникального гидрологического объекта и природного комплекса, связанного с ним;

изучение и экологическое воспитание населения.

Задачами памятников природы являются:

снижение уровня антропогенного воздействия;

содействие в проведении научно-исследовательских работ в области гидрологии и биологии без нарушения установленного режима особой охраны памятника природы;

осуществление государственного мониторинга окружающей среды.

Местоположение памятников природы отображено на карте-схеме распределения лесов Слюдянского лесничества по целевому назначению с нанесением местоположения существующих и проектируемых особо охраняемых природных территорий и объектов, заказников, территорий традиционного природопользования коренных малочисленных народов.

На территории памятников природы запрещается деятельность, влекущая за собой нарушение сохранности памятника природы, в том числе:

изъятие и предостановление земельных участков под виды хозяйственной деятельности, не связанные с проведением мероприятий по соблюдению режима особой охраны и обеспечению функционирования памятника природы;

осуществление рекреационной деятельности (в том числе организация мест отдыха, разведение костров, обустройство экологический троп) за пределами специально предусмотренных для этого мест;

сбор коллекций объектов живой и неживой природы без специального разрешения;

захлапывание и загрязнение территории памятника природы, прилегающего к нему водного объекта (водотока, водоема);

проведение всех видов рубок, за исключением: проведения рубок при непосредственном тушении лесных пожаров на территории памятника природы; проведения согласованных Уполномоченными органами рубок, проводимых в рамках санитарно-оздоровительных и воспроизводственных мероприятий, а также при принятии мер пожарной безопасности в лесах, расположенных на территории памятника природы.

уничтожение и повреждение аншлагов, слагбаумов, стенов, граничных столбов и других информационных знаков, и указателей.

Памятники природы обозначаются на местности предупредительными информационными знаками (аншлагами) по периметру границ с кратким изложением режима памятника природы и схемой его границ.

Согласно схемы территориального планирования Иркутской области, утвержденной постановлением Правительства Иркутской области от 02.11.2012 г. № 607-пп и схемы развития и размещения особо охраняемых природных территорий в Иркутской области на территории лесничества планируется организация следующих особо охраняемых природных территорий и особо охраняемых территорий традиционного природопользования.

Таблица А2

Перечень планируемых особо охраняемых природных территорий в границах Слюдянского лесничества

№ п/п	Название планируемой ООПТ	Срок организации	Площадь, тыс. га	Местонахождение объекта			Примечание
				участко вое лесничество	дача	квартал	
Природные парки							
1	Пик Черского	До 2025 г.	1,84	Слюдянское	Слюдянская	41	Региональный. Живописная ландшафтная местность с водопадами, озерами, высокими вершинами гор. Колонии восточного воронка. Голубая форма сибирской ели, подлежат особой охране.

№ п/п	Название планируемой ООПТ	Срок организации	Площадь, тыс. га	Местонахождение объекта			Примечание
				участко вое лесничестве	дача	квартал	
2	Утулик-Бабха 1	До 2025 г.	-	Байкальское	Байкальская	1	Региональный. Кластерный (1 часть)
	Утулик-Бабха 2			Утуликская	Байкальская	31-34, 36-50, 52	Региональный. Кластерный (2 часть)
3	Теплые озера	До 2025 г.	6,24	Байкальское	Мурунская	40ч.-43ч., 48-50, 54	Региональный. Развитие экологического туризма на этой территории обеспечит сохранение памятников природы. Теплая вода озер, их красивое ландшафтное обрамление, обустроенность территории послужат объектами притяжения туристов в будущем.
4	Верхнебыстринский	До 2025 г.	53,65	Слюдянское	Слюдянская	64-67, 74ч., 75-79, 84ч., 85-90, 94ч., 95-100, 103-111, 115-123, 126-134, 137-144, 146-154, 155ч., 156-163, 164ч., 165ч., 167-172	Региональный.
Ключевые орнитологические территории							
5	Южнобайкальский миграционный коридор	Не установлен		Слюдянское	Култукская	34	Международная
Памятники природы							
Геологические							
6	Буртуйское месторождение	Не установлен		Слюдянское	Слюдянская	13	
7	Мангутайское месторождение	До 2025 г.		Байкальское	Утуликская	4	Месторождение графита, гранита, диопсида, гипертена и других минералов.
8	Проявление Гондитовое	До 2025 г.		Слюдянское	Быстринская	130	Редчайшие метаморфические марганецсодержащие породы.
9	Выемка 117 км тракта Иркутск – Улан-Удэ	До 2025 г.		Байкальское	Утуликская	4	Апозклогитовые амфиболиты с гранатом.
10	Безымянское Проявление	До 2025 г.		Байкальское	Утуликская	14	Проявление иризирующего альбита (лунного камня).
11	Ручей Голанский	До 2025 г.		Байкальское	Утуликская	9	Диафориты в зоне разлома, магматические тела.
12	Террасы р. Тибельты	До 2025 г.		Слюдянское	Быстринская	38	Комплекс низких террас верхнего зоплейстоцена. В почве – орудия, керамика неолита.
13	Ручей Ильича	До 2025 г.		Слюдянское	Слюдянская	1	Высокие педименты, террасовидные ступени, аккумуляторы. Палеосток Иркуты.
14	Некк Чертова гора	До 2025 г.		Слюдянское	Култукская	33	Олигоценый магновыводящий канал.
15	Пещера в устье р. Слюдянка	До 2035 г.		Слюдянское	Слюдянская	25	
16	Пещера в пади Улунтуй	До 2035 г.		Слюдянское	Слюдянская	23	
Гидрологические							
17	Водопад на р. Серебрянка	До 2025 г.		Байкальское	Байкальская	43	Живописный водопад высотой до 35 м.
Ботанические							
18	Места произрастания голубых елей	До 2035 г.		Байкальское	Байкальская	13	Эта реликтовая голубая форма ели образует самостоятельные сообщества на небольших участках.
19	Горные тундры с филлодоце голубой	До 2035 г.		Байкальское	Утуликская	97	Одна из особенностей этих тундр - почти повсеместное участие в них филлодоце голубой, имеющей здесь изолированный островок ареала, основная часть которого находится в Европе и на Дальнем Востоке.

С целью сохранения и защиты окружающей среды постановлением Правительства Иркутской области от 24.10.2013 № 444-пп утверждена государственная программа «Охрана окружающей среды» на 2014-2020 годы.

Одна из подпрограмм – «Сохранение биоразнообразия и развитие особо охраняемых природных территорий Иркутской области» направлена на обеспечение устойчивого развития экологически значимых природных комплексов и сохранение биологического разнообразия.

Основные мероприятия подпрограммы заключается в следующем:
сохранении природных комплексов и восстановлении биологического разнообразия на ООПТ регионального значения Иркутской области;

повышении уровня правовой культуры, экологического образования и просвещения населения Иркутской области, организация и развитие туристической и рекреационной деятельности на ООПТ регионального значения Иркутской области; образовании на территории Иркутской области новых ООПТ, ТТП регионального значения, обеспечение их функционирования;

инвентаризации и паспортизации, существующих на территории Иркутской области ООПТ, ТТП регионального значения;

ведении Красной книги Иркутской области;
актуализации электронной базы данных для ведения государственного кадастра ООПТ регионального значения.

Объекты национального наследия. В лесном фонде Иркутской области объекты национального наследия отсутствуют. В лесном фонде расположены объекты культурного наследия, включающие в себя археологические объекты, памятники истории, архитектуры.

Информация об объектах культурного наследия, расположенных на территории Иркутской области, предоставлена Службой по охране объектов культурного наследия Иркутской области.

По состоянию на 1 января 2018 года в Слюдянском лесничестве все объекты культурного (археологического) наследия, а также памятники истории, архитектуры расположены на территории населенных пунктов вне границ лесного фонда.

Вне границ населенных пунктов на межселенной территории Слюдянского района расположен памятник истории: Комплекс Кругобайкальской железной дороги (от ж/д ст. Байкал до ж/д ст. Слюдянка), всего 807 объектов: тоннели и галереи – 56, водопропускные сооружения – 248, подпорные и другие стенки – 269, памятники архитектуры – 172, природные и ландшафтные памятники – 46, памятники археологии – 16 (Байкал ж/д станция – Слюдянка ж/д ст. Границы территории утверждены приказом 146-спр от 07.08.2017 г.)

Отношения в области сохранения, использования, популяризации и государственной охраны объектов культурного наследия (памятников истории и культуры) народов Российской Федерации регулирует Федеральный закон от 25.06.2002 № 73-ФЗ «Об объектах культурного наследия (памятниках истории и культуры) народов Российской Федерации» (далее – Федеральный закон № 73-ФЗ).

Федеральный закон № 73-ФЗ направлен на реализацию конституционного права каждого на доступ к культурным ценностям и конституционной обязанности каждого заботиться о сохранении исторического и культурного наследия, беречь памятники истории и культуры, а также на реализацию прав народов и иных этнических общностей в Российской Федерации на сохранение и развитие своей культурно-национальной самобытности, защиту, восстановление и сохранение историко-культурной среды обитания, защиту и сохранение источников информации о зарождении и развитии культуры.

Государственная охрана объектов культурного наследия (памятников истории и культуры) является одной из приоритетных задач органов государственной власти Российской Федерации, органов государственной власти субъектов Российской Федерации и органов местного самоуправления.

Проектирование и проведение земляных, строительных, мелиоративных, хозяйственных работ, указанных в статье 30 Федерального закона № 73-ФЗ работ по использованию лесов и иных работ осуществляются при отсутствии на данной территории объектов культурного наследия, включенных в реестр, выявленных объектов культурного наследия или объектов, обладающих признаками объекта культурного наследия.

Заказчик работ в соответствии со статьями 28, 30, 31, 32, 36 Федерального закона № 73-ФЗ обязан обеспечить проведение и финансирование историко-культурной экспертизы земель, подлежащих воздействию, в том числе предусмотренных статьей 25 Лесного кодекса Российской Федерации работ по использованию лесов (за исключением работ, указанных в пунктах 3, 4 и 7 части 1 статьи 25 Лесного кодекса Российской Федерации) и иных работ.

В соответствии с п. 3 ст. 31 Федерального закона № 73-ФЗ историко-культурная экспертиза проводится путем археологической разведки, в порядке, определенном ст. 45.1 Федерального закона № 73-ФЗ.

В силу п. 2 ст. 32 Федерального закона № 73-ФЗ заключение государственной историко-культурной экспертизы является основанием для принятия службой по охране объектов культурного наследия решения о возможности проведения таких работ.

Археологические предметы, обнаруженные в результате проведения изыскательских, проектных, земляных, строительных, мелиоративных, хозяйственных работ, указанных в статье 30 Федерального закона № 73-ФЗ работ по использованию лесов и иных работ, подлежат обязательной передаче физическими и (или) юридическими лицами, осуществляющими указанные работы, государству в порядке, установленном федеральным органом охраны объектов культурного наследия.

Характеристика проектируемых лесов национального наследия

Проектирование лесов национального наследия в лесничестве не выполнялось в связи с тем, что в официально установленных лесным законодательством перечнях категорий защитных лесов и особо защитных участков лесов леса национального наследия, а также объекты национального лесного наследия не упоминались.

После вступления в силу Лесоустроительной инструкции, утвержденной приказом Минприроды России от 29.03.2018 г. № 122, появилась возможность выделения на территории лесничества в установленном лесным законодательством порядке такого вида особо защитных участков лесов как «объекты национального лесного наследия».

К объектам национального лесного наследия Лесоустроительная инструкция относит участки лесов, имеющих научное, историческое, культурное, религиозное значение, и малонарушенные лесные территории.

Проектирование лесов национального наследия выходит за рамки Составы лесохозяйственных регламентов, порядка их разработки, сроков их действия и порядка внесения в них изменений, утвержденного приказом Минприроды России от 27.02.2017 г. № 72 и может быть реализовано Министерством лесного комплекса Иркутской области в рамках отдельного вида работ, такого как: Проектирование эксплуатационных лесов, защитных лесов, резервных лесов, а также особо защитных участков лесов.

Перечень видов биологического разнообразия и размеров буферных зон, подлежащих сохранению при осуществлении лесосечных работ

Согласно законодательству Российской Федерации, в процессе использования лесов необходимо принимать меры по сохранению естественных экологических систем, природных ландшафтов и природных комплексов, биологического разнообразия лесов.

Министерством лесного комплекса Иркутской области разработан проект приказа «О мерах по сохранению биологического разнообразия лесов при их использовании на территории Иркутской области», которым утверждаются методические рекомендации по сохранению биоразнообразия при лесозаготовительных работах для Иркутской области.

При использовании лесов охране подлежат ключевые биотопы и ключевые объекты (отдельные деревья, их группы, или целые лесные участки – природные комплексы), имеющие большое значение, как среда обитания объектов растительного и животного мира, в том числе занесенных в Красную книгу Российской Федерации или Иркутской области. Правильное выделение ключевых биотопов и объектов будет способствовать сохранению значительной доли видового разнообразия лесных экосистем при исключении из хозяйственной деятельности относительно малых по площади участков леса. Не подлежащие рубке ключевые биотопы и объекты должны выделяться как в эксплуатационных, так и в защитных лесах.

Сохранение ключевых биотопов и объектов возможно, как при отводе лесосек в виде выделения неэксплуатационных участков, так и непосредственно при разработке лесосеки в виде сохранения ключевых биотопов, отдельных ценных деревьев и их групп (п. 24, 25 Правил заготовки древесины).

Для сохранения большинства ключевых биотопов и объектов требуется также выделение и исключение из рубок их буферных зон, поскольку примыкание рубок непосредственно к биотопам зачастую приводит к утрате их свойств, ценных для сохранения биоразнообразия.

При выполнении работ по отводу и таксации лесосек необходимо устанавливать наличие в границах конкретной лесосеки объектов биоразнообразия, по характерным признакам, отнесенным к ключевым биотопам или ключевым объектам, определить границы ключевых биотопов.

Площадные ключевые биотопы и объекты, необходимые для сохранения биоразнообразия, выделяются в процессе отвода делянки. При составлении технологической карты лесосеки на нее наносятся ключевые биотопы, объекты и их буферные зоны. Ключевые объекты и биотопы должны быть обозначены на местности.

Точечные ключевые объекты выделяются и сохраняются при отводе и непосредственно при лесозаготовке.

Ключевые биотопы могут совпадать с прочими неэксплуатационными участками: семенными куртинами и др. Места расположения волоков и погрузочных площадок определяются с учетом выделенных биотопов. Прохождение техники в пределах выделяемых ключевых биотопов и буферных зон ключевых объектов возможно при условии наведения временных переправ и их последующего демонтажа.

Перед началом разработки лесосеки все члены лесозаготовительной бригады инструктируются и знакомятся с количеством и местонахождением выделенных ключевых биотопов и объектов.

Глухаринье тока, места миграций, концентрации и отела копытных и других ценных охотничье-промысловых видов животных выделяются на стадии подготовки проекта освоения лесов по информации предоставленной Службой по охране животного мира Иркутской области.

Методические рекомендации по сохранению биоразнообразия при лесозаготовительных работах для Иркутской области утверждены приказом Министерства лесного комплекса Иркутской области от 13.11.2017 № 95-мпр.

Нормативы и параметры объектов биологического разнообразия и буферных зон, подлежащих сохранению при осуществлении лесосечных работ, приведены в таблице 20.

Таблица 20

Нормативы и параметры объектов биологического разнообразия и буферных зон, подлежащих сохранению при осуществлении лесосечных работ

№ п/п	Наименование объектов биологического разнообразия	Характеристика объектов биологического разнообразия	Размеры буферных зон (при необходимости)
1	2	3	4
Ключевые биотопы			
1.	Заболоченные участки леса в понижениях	Описание: Участки леса, формирующиеся в локальных понижениях и/или при близком залегании грунтовых вод, в том числе в истоках рек, в краевых частях болот, в нижних частях склонов, на плоских террасах и водоразделах. Основные признаки: Почвы сырые или мокрые (болотные); V класс бонитета и ниже; полнота 0,4 и ниже; преобладающая порода: кедр, сосна, лиственница, береза, или ель; характерны сфагновые, осоково-сфагновые, зеленомошные, багульниковые и другие типы леса. Дополнительные признаки: подлесок обилие кустарников (багульник болотный, мирт болотный (хамедафне болотная), береза кустарниковая и низкая, ивы). Определение границ: должно соответствовать естественному контуру ландшафта. Меры по сохранению: Участки делянки, представляющие собой данные местообитания, рубке не подлежат и исключаются из эксплуатационной части лесосек и выделяется в неэксплуатационную площадь (далее НЭП). Пути прохождения техники не должны пересекать ключевые биотопы, за исключением прокладки зимников по естественным прогалинам и рединам.	
2.	Участки леса на окраинах болот	Описание: Вытянутые в виде лент участки леса шириной от 30 до 100 м по границам болот любых типов (верховые, переходные, низинные). Признаки: Почвы сырые или мокрые (болотные); полнота 0,4 и ниже; высокая фаунистность древостоя (40-100 %), повышенный отпад (сухостой 20 м3/га и выше), захламленность (20 м3/га и выше). Определение границ: должно соответствовать естественному контуру ландшафта. Меры по сохранению: Участки делянки, представляющие собой данные местообитания, рубке не подлежат и исключаются из эксплуатационной части лесосек и выделяется в НЭП. Пути прохождения техники не должны пересекать ключевые биотопы, за исключением прокладки зимников по естественным прогалинам и рединам.	

№ п/п	Наименование объектов биологического разнообразия	Характеристика объектов биологического разнообразия	Размеры буферных зон (при необходимости)
1	2	3	4
3.	Участки леса вокруг постоянных и временных водных объектов	<p>Описание: Характеристики древостоя, подлеска и живого напочвенного покрова могут быть разные и зависят от увлажнения почв. При сильном увлажнении лесные фитоценозы имеют признаки, свойственные участкам лесов, заболоченных и расположенных на окраинах болот. Часто встречаются мягколиственные и смешанные прирусловые травяные типы леса с обильным подлеском. Из хвойных характерны еловые и пихтовые леса с хорошей влагообеспеченностью. В условиях низкого увлажнения почв развиваются прирусловые сосняки, на мерзлотных почвах – лиственничники.</p> <p>Признаки: V класс бонитета и ниже; участки леса вдоль любых водных объектов, как постоянных, так и временных (ручьи, родники, ключи, озера и др.), для которых не установлены водоохранные зоны.</p> <p>Определение границ: вдоль биотопа по обе стороны выделяются полосы соответствующие естественному контуру ландшафта, но не менее 30 м.</p> <p>Меры по сохранению: Участки делянки, представляющие собой данные местообитания, рубке не подлежат и исключаются из эксплуатационной части лесосек и выделяется в НЭП. Пути прохождения техники не должны пересекать ключевые биотопы. В случае необходимости устанавливаются временные проезды для пересечения техникой водотоков в местах естественных прогалов и редины. После использования временные проезды подлежат демонтажу.</p>	
4.	Участки леса на каменистых россыпях и скальных обнажениях	<p>Описание: Характеристики древостоя, подлеска и живого напочвенного покрова могут быть разные и зависят от почв. Почвы маломощные, подвижные, щебенистые, фрагментированы или почти отсутствуют. Деревья часто имеют необычные формы стволов и крон. Переобладающими породами могут быть сосна, лиственница, береза, сосна сибирская (кедр), кедровый стланник. Живой напочвенный покров чаще лишайниковый или зеленомошный.</p> <p>Основные признаки: IV класс бонитета и ниже; полнота 0,6 и ниже; участки леса приуроченные к выходам на поверхность скалистых горных пород (в виде скальных обнажений, скал-останцев, моренных осыпей, каменистых россыпей и т.д.).</p> <p>Определение границ: должно соответствовать естественному контуру ландшафта.</p> <p>Меры по сохранению: Участки делянки, представляющие собой данные местообитания, рубке не подлежат и исключаются из эксплуатационной части лесосек и выделяется в НЭП. Пути прохождения техники не должны пересекать ключевые биотопы.</p>	Участки делянки, представляющие собой данные местообитания, рубке не подлежат и исключаются из эксплуатационной части лесосек и выделяется в НЭП. Пути прохождения техники не должны пересекать ключевые биотопы.
5.	Участки леса на крутых склонах и обрывах	<p>Описание: Участки леса приуроченные к бортам оврагов, балок, бугров, западин, криогенных трещин и других форм рельефа, на которых почва подвержена действию эрозии. На склонах южной экспозиции развиваются сосновые леса сухие, перемежающиеся с участками степей. По затененным склонам (например, оврагов и балок) имеют признаки, свойственные участкам лесов заболоченных и на окраинах болот. Часто встречаются мягколиственные и смешанные леса травяных типов. По склонам северной экспозиции чаще развиваются лиственничники.</p> <p>Включаются - леса, расположенные на склоне оврага и полосы шириной до 50 м, примыкающие к кромке оврага; - в горных районах полосы шириной 100-200 м, расположенные вдоль гребней и линий водоразделов по границам водосборов площадью более 2,5 тыс. га, при крутизне склонов, образующих гребни и линии водоразделов более 20°.</p> <p>Признаки: участки леса приуроченные к склонам сопок, водоразделов и других возвышенностей крутизной более 20°.</p> <p>Определение границ: должно соответствовать естественному контуру ландшафта. В состав биотопа включается лес непосредственно на склоне, а также полоса леса у подошвы и у вершины склона шириной, равной средней высоте окружающего древесного полога, но не менее 20 м.</p> <p>Меры по сохранению: Участки делянки, представляющие собой данные местообитания, рубке не подлежат и исключаются из эксплуатационной части лесосек и выделяется в НЭП. Пути прохождения техники не должны пересекать ключевые биотопы.</p>	
6.	Участки темнохвойных лесов среди светлых хвойных и лиственных	<p>Описание: Участки темнохвойного леса (породы кедр, пихта, ель), ограниченные по своему площадному выражению и расположенные среди массивов светлых хвойных лесов. Выделяются преимущественно для лесничеств Среднесибирского плоскогорного таежного и подтаежно-лесостепного районов в лесных выделах с долей участия темнохвойных пород в среднем составе 3 и менее единиц по таксационному описанию.</p> <p>Признаки: Относятся находящиеся в границах отведенных делянок части лесных выделов (куртины), в среднем составе которых темнохвойники имеют долю участия 5 и более единиц (определяется методом круговых реласкопических площадок с применением призмы Анучина, линейки Биттерлиха или других реласкопических приборов).</p> <p>Определение границ: если ключевой биотоп представлен групповым произрастанием старых деревьев (куртиной), то она выделяется в НЭП с буферной зоной не менее 1,5 высоты главной породы выдела; если групп несколько, и при выделении буферные зоны перекрываются, то выделяется единый биотоп. Количество выделенных биотопов на выделе может быть лимитировано в пределах 10-20% от площади выдела. Под групповым произрастанием следует понимать компактное произрастание нескольких деревьев (от 3 штук), если расстояние между ними меньше половины высоты основного полога.</p> <p>Меры по сохранению: Участки делянки, представляющие собой данные местообитания, рубке не подлежат и исключаются из эксплуатационной части лесосек и выделяется в НЭП. Пути прохождения техники не должны пересекать ключевые биотопы.</p>	
7.	Участки леса на карстовых образованиях	<p>Описание: Участки леса вокруг или на месте активного образования поверхностного (воронки, карры, желоба, котловины, каверны) и переходного (колодцы, туннели, шахты, провалы) карста.</p> <p>Признаки: Общие признаки для Иркутской области отсутствуют.</p> <p>Определение границ: выделяются участки леса вокруг карстовых образований размером от 1 до 10 м до 10 и размером более 10 м до 20 м.</p> <p>Меры по сохранению: Участки делянки, представляющие собой данные местообитания, рубке не подлежат и исключаются из эксплуатационной части лесосек и выделяется в НЭП.</p>	

№ п/п	Наименование объектов биологического разнообразия	Характеристика объектов биологического разнообразия	Размеры буферных зон (при необходимости)
1	2	3	4
8.	Участки местообитания видов из Красной книги Российской Федерации и Иркутской области	<p>Описание: Участки леса, отличающиеся наличием и повышенным разнообразием видов, включенных в Красные книги Российской Федерации и Иркутской области по сравнению с фоновыми, выделяются только при проведении натурных исследований специалистами 1.</p> <p>Признаки: Смешанные (вариант – мультипородные) участки леса, имеющие в составе основного древостоя не менее 5 пород. Формируются по границе выделов разных типов леса, например, лиственных и хвойных лесов, леса и прирусловых зарослей кустарников, где происходит взаимное проникновение видов из соседствующих фитоценозов. Формируются на границе леса и открытых (безлесных) пространств, например, леса и луга. Характерно наличие 5 и более видов кустарников. Включающие виды растений и грибов Красной книги Российской Федерации и Иркутской области с плотностью популяции не менее 5 шт./100м2 для древесных растений и 15 шт./100м2 для травянистых.</p> <p>Определение границ: по естественным границам биотопа.</p>	Для особо ценных участков рекомендуется создание особо охраняемой природной территории (ООПТ). Наносятся на технологические карты как неэксплуатационные площади. Выделение в НЭП, с буферной зоной не менее 1,5 высоты главной породы выдела. Если при выделении буферные зоны перекрываются, то выделяется единый биотоп.
Ключевые объекты			
1.	Деревья с гнездами	Наличие крупных гнезд птиц диаметром более 1 метра на дереве. При находке гнезд видов включенных в Красную книгу Российской Федерации и Иркутской области (черный аист, беркут, скопа, орлан-белохвост, могильник, большой подорлик, орел-карлик) обязательно приглашение специалиста (орнитолога или охотоведа). Для уточнения мер охраны необходимы консультации со специалистом 1.	Выделяется буферная зона 200 м. Размер буферной зоны может быть увеличен после консультации со специалистом 1. После консультации со специалистом вокруг крупных гнезд видов, не включенных в Красные книги, возможны выборочные рубки вне гнездового периода. В пределах буферной зоны приостанавливаются все виды рубок в любое время года.
2.	Убежища животных	Наличие жилых нор барсука и берлога.	Устанавливается буферная зона размером от 50 до 100 метров для нор барсука в зависимости от размера колонии и 300 м для берлог с запретом рубок. В пределах буферной зоны приостанавливаются все виды рубок в любое время года.
3.	Естественные солонцы	Наличие естественного выхода солей на земную поверхность. Определяется по многочисленным следам зверей.	Устанавливается буферная зона от 50 до 100 метров. В пределах буферной зоны приостанавливаются все виды рубок в любое время года.

Примечание – 1. Необходимо обратиться в комиссию по охране редких и находящихся под угрозой исчезновения растений, животных и других организмов, обитающих (произрастающих) на территории Иркутской области.

Таблица А3

Редкие виды животных и растений на территории Слюдянского лесничества

№ п/п	Вид	Участковые лесничества		Примечание
		Слюдянское	Байкальское	
Лишайники				
1	Коккокарпия пальмовая – <i>Coccocarpia palmicola</i>		++	
2	Коллема грубоморщинистая – <i>Collema gyssoleum</i>	++	++	
3	Лептогиум Бурнета – <i>Leptogium burnetiae</i>	++	++	
4	Лептогиум Гильденбрандта – <i>Leptogium hildenbrandii</i>	++	++	
5	Дендрискокаулон Умгаузена – <i>Dendrococaulon umhausense</i>	+	++	
6	Лобария легочная – <i>Lobaria pulmonaria</i>	++	++	
7	Лобария сетчатая – <i>Lobaria retigera</i>	++	++	
8	Стикта темно-бурая – <i>Sticta fuliginosa</i>		++	
9	Стикта Райта – <i>Sticta wrightii</i>		++	
10	Паннария шерстистая – <i>Pannaria conoplea</i>		++	
11	Гипогимния пригудренная – <i>Hypogymnia pulverata</i>		++	
12	Миелохроа загнутая – <i>Myelochroa metarevolvata</i>		++	
13	Нефрописис Лайпера – <i>Nephromopsis laureri</i>	++	++	
14	Пармелина дубовая – <i>Parmelina quercina</i>	++	++	
15	Платисмация прерывистая – <i>Platismatia interrupta</i>	++	++	
16	Туккерманнопсис Оакеса – <i>Tuckermannopsis oakesiana</i>		++	
17	Пиксина соредияльная – <i>Pyxine soredata</i>	++	++	
Грибы				
1	Спонгилелис сибирский – <i>Spongipellis sibirica</i>			
2	Трутовик лакированный – <i>Ganoderma lucidum</i>			
3	Пилолистник бороздчатый – <i>Lentinus sulcatus</i>			
4	Омфалина розоводисковая – <i>Omphalina discorosea</i>			
5	Лепиота древесинная – <i>Lepiota lignicola</i>			
6	Сетконоска двоянная – <i>Dictyophora indusiata</i>			
7	Веселка обыкновенная – <i>Phallus impudicus</i>			
Мохообразные				
1	Порелла тоненькая – <i>Porella gracillima</i>	++		
2	Хилосцифус широколистный – <i>Lophocolea latifolia</i>		++	
3	Скапания сизоголовая – <i>Scapania glaucosephala</i>	++		
4	Скапания ширококошная – <i>Scapania sphaerifera</i>		++	
5	Ортотрахум скандинавский – <i>Orthotrichum scanicum</i>		++	
6	Плаггионниум Максимовича – <i>Plagiomnium maximowiczii</i>	++		
7	Плаггионниум пузырчатый – <i>Plagiomnium vesicatum</i>	++		
8	Некера северная – <i>Neckera borealis</i>		++	
Сосудистые растения				
1	Плаун можжевеликовый – <i>Lycopodium juniperoidum</i>	++	+	

2	Кривокучник сибирский – <i>Camptosorus sibiricus</i>	++		
3	Ореоптерис горный – <i>Oreopteris limbosperma</i>		++	
4	Шитовник мужской – <i>Dryopteris filix-mas</i>	++	++	
5	Коротконожка лесная – <i>Brachypodium sylvaticum</i>	++		
6	Овсяница дальневосточная – <i>Festuca altissima</i>	++		
7	Мятлик иркутский – <i>Poa ircutica</i>	++	++	
8	Мятлик раставленный – <i>Poa remota</i>	++	++	
9	Осока Ханкока – <i>Carex hancockiana</i>	++		
10	Очеретник белый – <i>Rhynchospora alba</i>	++	++	
11	Лук алтайский – <i>Allium altaicum</i>	++		
12	Рябчик дагана – <i>Fritillaria dagana</i>	++	++	
13	Лилия пенсильванская – <i>Lilium pensylvanicum</i>	++	++	
14	Лилия карликовая – <i>Lilium pumilum</i>	++	++	
15	Калипсо луковичное – <i>Calypso bulbosa</i>	++	++	
16	Башмачок известняковый – <i>Cypripedium calceolus</i>	++	++	
17	Башмачок крупноцветковый – <i>Cypripedium macranthon</i>	++	++	
18	Дремлик зимовниковый – <i>Epipactis helleborine</i>	++	++	
19	Тайник сердцевидный – <i>Listera cordata</i>	++	++	
20	Лизелла малоцветковая – <i>Lysichiton oligantha</i>	++		
21	Гнездоцветка клубочковая – <i>Neottianthe cucullata</i>	++	++	
22	Ятрышник шлемоносный – <i>Orchis militaris</i>	++	++	
23	Любка двулистная – <i>Platanthera bifolia</i>	++	++	
24	Тулотис буреющий – <i>Tulotis fuscescens</i>	++		
25	Кубышка желтая – <i>Nuphar lutea</i>	++		
26	Кувшинка четырехугольная – <i>Nymphaea tetragona</i>	++	++	
27	Пион марьин-корень – <i>Paeonia anomala</i>	++		
28	Стародубка апеннинская – <i>Adonis apennina</i>	++		
29	Ветреница алтайская – <i>Anemone altaica</i>	++	++	
30	Ветреница байкальская – <i>Anemone baicalensis</i>	++	++	
31	Весенник сибирский – <i>Eranthis sibirica</i>	++	++	
32	Хохлатка прицветниковая – <i>Corydalis bracteata</i>	++		
33	Селезеночник Альберта – <i>Chrysosplenium albertii</i>	++		
34	Селезеночник байкальский – <i>Chrysosplenium baicalense</i>	++	++	
35	Селезеночник Седакова – <i>Chrysosplenium sedakowii</i>	++		
36	Кизильник блестящий – <i>Cotoneaster lucidus</i>	++		
37	Вальдштения тройчатая – <i>Waldsteinia ternata</i>	++	++	
38	Бересклет священный – <i>Euonymus sacrosanctus</i>	++		
39	Фиалка Александра – <i>Viola alexandrowiana</i>	++	++	
40	Фиалка иркутская – <i>Viola ircutiana</i>	++		
41	Волчник обыкновенный – <i>Daphne mezereum</i>	++	++	
42	Цирцея стеблевая – <i>Circaea caulescens</i>	++		
43	Кипрей горный – <i>Epilobium montanum</i>	++	++	
44	Сньзь широколистная – <i>Aegopodium latifolium</i>	++	++	
45	Первоцвет крупночашечный – <i>Primula macrocalyx</i>	++		
46	Первоцвет Палласа – <i>Primula pallasii</i>	++	++	
47	Вероника лекарственная – <i>Veronica officinalis</i>		++	
48	Заразиха Крылова – <i>Orobancha krylowii</i>	++		
49	Подмаренник душистый – <i>Galium odoratum</i>		++	
50	Подмаренник удивительный – <i>Galium paradoxum</i>	++	++	
51	Подмаренник трехцветковый – <i>Galium triflorum</i>	++	++	
52	Форнициум сафлоровидный – <i>Fornicium carthamoides</i>	++	++	
Пресмыкающиеся				
1	Узорчатый полоз – <i>Elaphe dione</i>	+	+	
Птицы				
1	Черный аист – <i>Ciconia nigra</i>	++	++	В том числе на пролете
2	Скопа – <i>Pandion haliaetus</i>	++	+	В том числе на пролете
3	Восточный болотный лунь – <i>Circus a spilonotus</i>	++	+	В том числе на пролете
4	Малый перепелятник – <i>Accipiter gularis</i>	++	++	В том числе на пролете
5	Орел-карлик – <i>Hieraetus pennatus</i>	++	++	В том числе на пролете
6	Большой подорлик – <i>Aquila clanga</i>	+		В том числе на пролете
7	Беркут – <i>Aquila chrysaetos</i>	++	++	В том числе на пролете
8	Сапсан – <i>Falco peregrinus</i>	++	++	В том числе на пролете
9	Серый журавль – <i>Grus grus</i>	+	++	В том числе на пролете
10	Филин – <i>Bubo bubo</i>	++	++	
11	Сплюшка – <i>Otus scops</i>	+	+	
12	Зимородок – <i>Alcedo atthis</i>	+	++	
13	Овсянка Годлевского – <i>Emberiza godlewskii</i>	++		
Млекопитающие				
1	Ночница Иконникова – <i>Myotis ikonnikovi</i>	++		
2	Большой трубконос – <i>Murina leucogaster</i>	++		
3	Речная выдра – <i>Lutra lutra</i>	++	++	
4	Алтае-саянский северный олень – <i>Rangifer tarandus valentina</i>			

Примечание: ++ - пребывание вида установлено; + - пребывание вида возможно.

Таблица А4

Распределение видов-индикаторов по ключевым биотомам и объектам в Слюдянском лесничестве

Ключевые биотопы	Перечень видов-индикаторов	
	Алтае-Саянский горно-таежный район	Байкальский горный лесной район
1. Заболоченные участки леса в бессточных понижениях	Лиственница сибирская, ель сибирская, пихта сибирская, сосна кедровая, береза повислая, береза плосколистная, осина, ольховник кустарниковый, ивы, багульник болотный, голубика, сибирский углозуб, сибирская лягушка, гадюка, черныш, лесной дупель, полевка-экономка, лось.	Лиственница сибирская, ель сибирская, береза повислая, береза плосколистная, осина, ольховник кустарниковый, ивы, багульник болотный, голубика, сибирский углозуб, остромордая лягушка, черныш, лесной дупель, пятнистый конек, полевка-экономка.

Ключевые биотопы	Перечень видов-индикаторов	
	Алтае-Саянский горно-таежный район	Байкальский горный лесной район
2. Участки леса на окраинах болот	Лиственница сибирская, береза повислая, береза плосколистная, осина, ольховник кустарниковый, ивы, багульник болотный, голубика, сибирский углозуб, сибирская лягушка, гадюка, лесной дупель, полевой лунь, болотная сова, сибирский жулан, бурая пеночка, черноголовый чекан, полевка-экономка.	Лиственница сибирская, береза повислая, береза плосколистная, осина, ольховник кустарниковый, ивы, багульник болотный, голубика, сибирский углозуб, остромордая лягушка полевой лунь, болотная сова, лесной дупель, бурая пеночка, черноголовый чекан, дубровник, полевка-экономка.
3. Участки леса вокруг постоянных и временных водных объектов	Лиственница сибирская, ель сибирская, пихта сибирская, сосна обыкновенная, сосна кедровая, тополь лавролистный, тополь душистый, осина, береза повислая, береза плосколистная, смородина чернокислици, смородина темно-пурпуровая, смородина черная, смородина красная, яблоня ягодная, ольховник кустарниковый, ивы, живородящая ящерица, водяная ночница, северная пищуха, кабарга.	Лиственница сибирская, ель сибирская, пихта сибирская, сосна обыкновенная, сосна кедровая, тополь лавролистный, тополь душистый, смородина чернокислици, смородина темно-пурпуровая, смородина красная, смородина черная, яблоня ягодная, ольховник кустарниковый, ивы, щитомордник, живородящая ящерица, пестрый каменный дрозд, красноухая овсянка, водяная ночница, северная пищуха, кабарга.
4. Участки леса на каменистых россыпях и скальных обнажениях	Лиственница сибирская, сосна обыкновенная, сосна кедровая, тополь лавролистный, тополь душистый, осина, береза повислая, береза плосколистная, можжевельник сибирский, можжевельник ложноказацкий, шиповник иглистый, таволга средняя, барбарис сибирский, смородина чернокислици, смородина темно-пурпуровая, яблоня ягодная, рододендрон золотистый, живородящая ящерица, водяная ночница, северная пищуха, кабарга.	Лиственница сибирская, сосна обыкновенная, сосна кедровая, барбарис сибирский, смородина чернокислици, смородина темно-пурпуровая, таволга средняя, таволга альпийская, княжик сибирский, щитомордник, живородящая ящерица, пестрый каменный дрозд, красноухая овсянка, водяная ночница, северная пищуха, кабарга.
5. Участки леса на крутых склонах и обрывах	Лиственница сибирская, ель сибирская, пихта сибирская, сосна обыкновенная, сосна кедровая, тополь лавролистный, тополь душистый, осина, береза повислая, береза плосколистная, можжевельник сибирский, можжевельник ложноказацкий, барбарис сибирский, смородина чернокислици, смородина темно-пурпуровая, яблоня ягодная, рододендрон золотистый, живородящая ящерица.	Лиственница сибирская, ель сибирская, пихта сибирская, сосна обыкновенная, сосна кедровая, можжевельник сибирский, можжевельник ложноказацкий, барбарис сибирский, смородина чернокислици, смородина темно-пурпуровая, яблоня ягодная, рододендрон золотистый, живородящая ящерица, кабарга.
6. Участки темно-хвойных лесов среди светлых хвойных и лиственных	Только для лесничества, в лесном фонде которых темнохвойные леса составляют менее 30% от общей площади территории: ель сибирская, пихта сибирская, сосна кедровая, сибирский углозуб, мохноногий сыч, корольковая пеночка, желна, корольковая пеночка, шур, пестрый дрозд, мухоловка-мугимики.	Ель сибирская, пихта сибирская, сосна кедровая, сибирский углозуб, мохноногий сыч, корольковая пеночка, желна, мухоловка-мугимики, пестрый дрозд, сибирский дрозд, желтобровая овсянка.
7. Участки леса на карстовых образованиях	-	Сибирский углозуб.
8. Участки местообитания видов из Красной книги Российской Федерации и Иркутской области, указанные для района в табл. 1.1.9.2	Виды из Красной книги Российской Федерации и Иркутской области, указанные для района в табл. 1.1.9.2	Виды из Красной книги Российской Федерации и Иркутской области, указанные для района в табл. 1.1.9.2

Порядок выделения ключевых биотопов на делянке. Выявленные в натуре ключевые биотопы и объекты, имеющие площадную характеристику, обозначаются цветной лентой или затёсками на граничных деревьях с внешней стороны, на чертеже лесосеки и в технологической карте отмечаются незэксплуатационной площадью.

Единичные ключевые биотопы в натуре обозначаются цветной лентой, на чертеже лесосеки в технологической карте отмечаются текстом с указанием количества штук.

Возможность сохранения единичных ключевых биотопов предпочтительнее на объектах, имеющих площадную характеристику, а также на лесохозяйственных объектах (в семенных куртинах, группах и т.д.).

Порядок документального оформления лесосек (делянок) с ключевыми биотопами. Составление перечня участков для производства лесозаготовительных работ (декларация) на год, предшествующий рубке.

Отвод лесосек (делянок), заявленных в декларации, с идентификацией и выделением ключевых биотопов и объектов. Нанесение выделенных ключевых биотопов и объектов на чертеж лесосеки, для вычисления не эксплуатационной площади.

Получение первичной документации по отведенному лесосечному фонду. Осмотр лесосек в натуре с целью уточнения выделенных ключевых биотопов и объектов (производится до начала лесозаготовительных работ в бесснежный период с учетом сезона разработки лесосеки) и перерасчета материально-денежной оценки.

Разработка технологической карты с учетом выделенных ключевых биотопов и объектов. Внесение в технологическую карту сведений о наличии и расположении ключевых биотопов на лесосеке.

Утверждение технологической карты руководителем лесозаготовительного предприятия. Проведение инструктажа и ознакомление всего состава лесозаготовительной бригады перед началом разработки лесосеки (делянки) о количестве и местонахождении выделенных ключевых биотопов.

В процессе разработки лесосек осуществляется текущий систематический контроль, за сохраненными ключевыми биотопами.

В целях осуществления мониторинга лесосек с сохраненными ключевыми биотопами ведется лист наблюдения на каждую лесосеку, в котором отражается наличие ключевых биотопов и их состояние до рубки и после рубки. К листу наблюдения прилагается копия чертежа лесосеки с нанесенным расположением ключевых биотопов.

Периодичность проведения мониторинга – 1 раз в год. По времени совмещается со сроками проводимых мероприятий по лесовосстановлению, до перевода лесосеки в покрытую лесом площадь.

Полученные данные отражаются в листе наблюдения. Наблюдение за ключевыми биотопами заканчивается с переводом лесосеки в покрытую лесом площадь, о чем делается соответствующая отметка в листе наблюдения.

Данные мониторинга используются при проведении последующих лесохозяйственных мероприятий на конкретной лесосеке.

Характеристика существующих объектов лесной, лесоперерабатывающей инфраструктуры, объектов, не связанных с созданием лесной инфраструктуры, мероприятий по строительству, реконструкции и эксплуатации указанных объектов, предусмотренных документами территориального планирования

В целях использования, охраны, защиты, воспроизводства лесов в лесном фонде допускается создание объектов лесной инфраструктуры, в том числе лесных дорог.

Объекты лесной инфраструктуры должны содержаться в состоянии, обеспечивающем их эксплуатацию по назначению при условии сохранения полезных функций лесов.

Объекты лесной инфраструктуры после того, как отпадет надобность в них, подлежат сносу, а земли, на которых они располагались, - рекультивации.

Лесные дороги могут создаваться при любых видах использования лесов, а также в целях охраны, защиты и воспроизводства лесов.

Перечень объектов лесной инфраструктуры утверждается Правительством Российской Федерации для защитных лесов, эксплуатационных лесов, резервных лесов, а порядок проектирования, создания, содержания и эксплуатации таких объектов - уполномоченным федеральным органом исполнительной власти.

Для переработки древесины и иных лесных ресурсов создается лесоперерабатывающая инфраструктура (объекты переработки заготовленной древесины, биоэнергетические объекты и другое).

Создание лесоперерабатывающей инфраструктуры запрещается в защитных лесах, а также в иных предусмотренных настоящим Кодексом, другими федеральными законами случаях.

Помимо объектов лесной инфраструктуры и лесоперерабатывающих объектов в лесном фонде допускается создание объектов, не связанных с созданием лесной инфраструктуры. Перечень объектов, не связанных с созданием лесной инфраструктуры также утверждается Правительством Российской Федерации.

Перечень объектов лесной инфраструктуры для защитных лесов, эксплуатационных лесов и резервных лесов утвержден распоряжением Правительства Российской Федерации от 17.07.2012 № 1283-р.

Перечень объектов, не связанных с созданием лесной инфраструктуры, для защитных лесов, эксплуатационных лесов, резервных лесов утвержден распоряжением Правительства Российской Федерации от 27.05.2013 № 849-р.

Объекты лесной и лесоперерабатывающей инфраструктуры, объекты, не связанные с созданием лесной и лесоперерабатывающей инфраструктуры, отражены на карте-схеме. (приложение № 14)

Объекты лесной инфраструктуры для защитных лесов, эксплуатационных лесов, резервных лесов. Правительством РФ установлен дифференцированный перечень объектов лесной инфраструктуры, регламентирующий их состав в зависимости от видов целевого назначения лесов – защитных лесов, эксплуатационных лесов и резервных лесов, а также

категорий защитных лесов. Кроме того, перечень регламентирует состав объектов лесной инфраструктуры по видам использования лесов.

Информация о наличии на территории Слюдянского лесничества объектов лесной инфраструктуры и мероприятий по строительству, реконструкции и эксплуатации указанных объектов приведена по данным, предоставленным агентством лесного хозяйства Иркутской области, в таблицах А5 и А6.

Нормативно-технологическая карта (НТК № 9) на строительство дорог лесохозяйственного назначения приведена в приложении № 4.

Таблица А5

Характеристика линейных объектов лесной инфраструктуры, расположенных на землях лесного фонда в защитных, эксплуатационных и резервных лесах

№ п/п	Наименование объекта, его характеристика	Протяженность объекта, км			Мероприятия по строительству, реконструкции, ремонту, эксплуатации, км	
		общая	в том числе по состоянию удовлетворительное	неудовлетворительное	реконструкция, ремонт	строительство, эксплуатация
1	Лесные дороги, проезды	357	351	6	6	эксплуатация – 351 строительство – 1,5 (ежегодно)
1.1.	лесохозяйственные, включая противопожарные	316	310	6		эксплуатация – 310, строительство - 8 (ежегодно), в т.ч. противопожарные - 8
	из них:					
1.1.1	с твердым покрытием	9	9			эксплуатация – 9
1.1.2	грунтовые укрепленные (улучшенные)	-	-	-	-	-
1.1.3	грунтовые	307	301	6	6	эксплуатация – 301, строительство – 1,5 (ежегодно)
1.2.	лесовозные	41	41			эксплуатация – 41
	из них:					
1.2.1	с твердым покрытием	41	41			эксплуатация – 41
1.2.2	грунтовые укрепленные (улучшенные)					
1.2.3	грунтовые					
1.2.4	зимники					
2	Квартальные просеки, всего	960	500	460	прочистка – 55 (ежегодно)	строительство (разрубка до 1-го метра) – 1 (ежегодно)
2.1	шириной до 0,5 м				прочистка – 55 (ежегодно)	строительство (разрубка до 1-го метра) – 1 (ежегодно)
2.2	шириной 0,6-2 м	960			прочистка – 55 (ежегодно)	
2.3	шириной более 2 м					
3.	Противопожарные разрывы	27	16	11	2	

Таблица А6

Характеристика иных объектов лесной инфраструктуры, расположенных на землях лесного фонда в защитных, эксплуатационных и резервных лесах

№ п/п	Наименование объектов	Ед. изм.	Наличие объектов			Мероприятия по строительству, реконструкции, ремонту, эксплуатации	
			всего	в том числе по состоянию удовлетворительное	неудовлетворительное	реконструкция, ремонт	строительство, эксплуатация
1.	Пожарный водоем (в том числе подземный резервуар и водохранилище)	шт.	17	17			эксплуатация - 17
2.	Обустроенное место для разведения костра и отдыха	шт.	2	2			эксплуатация - 2
3.	Информационные щиты, аншлаги	шт.	6	6			эксплуатация - 6
4.	Временное сооружение для бытовых нужд	шт.	6	3	3	3	эксплуатация - 3

Объемы строительства объектов лесной инфраструктуры лесохозяйственным регламентом не лимитируются. Арендаторы лесных участков строительством объектов лесной инфраструктуры занимаются по мере освоения территории арендного участка, в объемах, установленных проектами освоения лесов. Общая протяженность квартальных просек составляет 960 км, до ширины 4-х метров просеки не разрублены.

Объекты лесоперерабатывающей инфраструктуры для защитных лесов, эксплуатационных лесов, резервных лесов. На землях лесного фонда в защитных лесах, эксплуатационных лесах и резервных лесах отсутствуют объекты лесоперерабатывающей инфраструктуры.

Объемы строительства объектов лесоперерабатывающей инфраструктуры лесохозяйственным регламентом не лимитируются.

Объекты, не связанные с созданием лесной инфраструктуры для защитных лесов, эксплуатационных лесов, резервных лесов. В соответствии со статьей 21 Лесного кодекса Российской Федерации строительство, реконструкция и эксплуатация объектов, не связанных с созданием лесной инфраструктуры, на землях лесного фонда допускаются для: осуществления работ по геологическому изучению недр; разработки месторождений полезных ископаемых; использования водохранилищ и иных искусственных водных объектов, а также гидротехнических сооружений, морских портов, морских терминалов, речных портов, причалов; использования линий электропередачи, линий связи, дорог, трубопроводов и других линейных объектов, а также сооружений, являющихся неотъемлемой технологической частью указанных объектов (далее - линейные объекты); переработки древесины и иных лесных ресурсов; осуществления рекреационной деятельности; осуществления религиозной деятельности.

Правительством Российской Федерации установлен дифференцированный перечень объектов, не связанных с созданием лесной инфраструктуры. Перечень регламентирует их состав в зависимости от видов целевого назначения лесов – защитных лесов, эксплуатационных лесов и резервных лесов, а также категорий защитных лесов.

Информация о наличии на территории Слюдянского лесничества объектов, не связанных с созданием лесной инфраструктуры и мероприятий по строительству, реконструкции и эксплуатации указанных объектов приведена по данным предоставленным агентством лесного хозяйства Иркутской области, в таблице А7.

Таблица А7

Характеристика объектов, не связанных с созданием лесной инфраструктуры, расположенных на землях лесного фонда в защитных, эксплуатационных и резервных лесах

№ п/п	Наименование объекта	Ед. изм.	Наличие объектов			Мероприятия по строительству, реконструкции, ремонту, эксплуатации	
			всего	в том числе по состоянию удовлетворительное	неудовлетворительное	реконструкция, ремонт	строительство, эксплуатация
1.	Дорога автомобильная	км	260	260			эксплуатация - 260
	из них						
1.1.	с твердым покрытием	км	180	180			эксплуатация – 180
1.2.	грунтовые	км	80	80			эксплуатация - 80
2.	Линия электропередачи	км	100,4	100,4			эксплуатация – 100,4
3.	Карьер	га	-				

Объемы строительства объектов, не связанных с созданием лесной инфраструктуры, расположенных на землях лесного фонда в защитных, эксплуатационных и резервных лесах лесохозяйственным регламентом не лимитируются.

Сведения о лесных участках, закрепленных за арендаторами с целью заготовки древесины. По состоянию на 01.01.2018 г. на территории лесничества закрепленных арендуемых участков с целью заготовки древесины нет. Вся заготавливаемая древесина используется для местных нужд.

Поквартальная карта-схема подразделения лесов по целевому назначению с нанесением местоположения существующих и проектируемых особо охраняемых природных территорий и объектов, объектов лесной, лесоперерабатывающей инфраструктуры, объектов, не связанных с созданием лесной инфраструктуры

В соответствии с техническим заданием Государственного контракта на оказание услуг по разработке лесохозяйственных регламентов лесничеств Иркутской области (Приложение 3 к Контракту № 5/2018 от 04.04.2018 г.) изготовлены две отдельные карты-схемы: Карта-схема распределения лесов по целевому назначению с нанесением местоположения существующих и проектируемых особо охраняемых природных территорий и объектов, заказчиков, территорий традиционного природопользования коренных малочисленных народов (приложение № 12) и Карта-схема лесной и лесоперерабатывающей инфраструктуры, объектов, не связанных с созданием лесной и лесоперерабатывающей инфраструктуры, с отражением лесных участков, закрепленных за арендаторами с целью заготовки древесины (приложение № 14).

2. Виды разрешенного использования лесов на территории лесничества с распределением по кварталам

В соответствии со статьей 25 ЛК РФ, использование лесов может быть следующих видов:

заготовка древесины;
заготовка живицы;
заготовка и сбор недревесных лесных ресурсов;
заготовка пищевых лесных ресурсов и сбор лекарственных растений;
осуществления видов деятельности в сфере охотничьего хозяйства;
ведение сельского хозяйства;
осуществление научно-исследовательской деятельности, образовательной деятельности;
осуществление рекреационной деятельности;
создание лесных плантаций и их эксплуатация;
выращивание лесных плодовых, ягодных, декоративных растений, лекарственных растений;
выращивание посадочного материала лесных растений (сеянцев, саженцев);
выполнение работ по геологическому изучению недр, разработка месторождений полезных ископаемых;
строительство и эксплуатация водохранилищ и иных искусственных водных объектов, а также гидротехнических сооружений, морских портов, морских терминалов, речных портов, причалов;
строительство, реконструкция, эксплуатация линейных объектов;
переработка древесины и иных лесных ресурсов;
осуществление религиозной деятельности;
иные виды, определенные в соответствии с частью 2 статьи 6 ЛК РФ.

В таблице 5 перечислены виды разрешенного использования лесов с перечнем кварталов, в которых допускаются указанные виды использования и площади, на которой оно возможно.

Таблица 5

Виды разрешенного использования лесов

1	2	3	4	
Заготовка древесины	Слюдянского	Быстринская дача, части кв. 1-20, 27, 28, 30, 31ч., 37ч., 38ч, 48-53, 54ч, 55, 56, 57ч, 58-163, 164ч., 165, 166ч., 167-172, 173ч.	Покрытые лесом земли	
		Култукская дача, части кв. 2-7, 8ч, 9ч, 10, 11ч-16ч, 17-20, 21ч-25ч, 26ч, 27ч, 28-30, 31ч, 32ч, 33ч, 34ч, 35, 47ч.		
		Слюдянская дача, части кв. 1-2, 3ч, 4, 5, 6ч., 7ч, 8-9, 10ч, 11ч, 12ч., 13, 14ч, 15ч, 16ч, 17-23, 24ч-26ч, 27-33, 34ч., 35-49, 50ч, 51ч.		
		Утуликская дача, части кв. 3ч-5ч, 6, 7ч-9ч, 10, 11, 12ч-16ч, 17-20, 21ч, 22ч, 23ч, 24, 25ч, 26, 27, 28ч, 29ч, 30-33, 34ч, 35ч, 36-49, 50ч, 51ч, 52-98		
Заготовка живицы	Слюдянского	Байкальская дача, части кв. 1ч, 2ч, 3, 4ч-7ч, 8-10, 11ч-15ч, 16-64, 65ч	299269	
		Муринская дача, части кв. 1ч-4ч, 5, 6ч, 7ч, 8-16, 17ч-19ч, 20, 21ч, 22ч, 23-28, 29ч, 30ч, 31-33, 34ч, 35-56		
		Всего:		2509
		Слюдянского		Быстринская дача, части кв. 1-20, 27, 28, 30, 31ч., 37ч., 38ч, 48-53, 54ч, 55, 56, 57ч, 58-163, 164ч., 165, 166ч., 167-172, 173ч.
Култукская дача, части кв. 2-7, 8ч, 9ч, 10, 11ч-16ч, 17-20, 21ч-25ч, 26ч, 27ч, 28-30, 31ч, 32ч, 33ч, 34ч, 35, 47ч.				
Слюдянская дача, части кв. 1-2, 3ч, 4-6, 7ч, 8-9, 10ч, 11ч, 12ч., 13, 14ч, 15ч, 16ч, 17-23, 24ч, 25ч, 26-49, 50ч, 51ч.				
Утуликская дача, части кв. 3ч-5ч, 6, 7ч-9ч, 10, 11, 12ч-16ч, 17-20, 21ч, 22ч, 23ч, 24, 25ч, 26, 27, 28ч, 29ч, 30-33, 34ч, 35ч, 36-49, 50ч, 51ч, 52-98				
Заготовка пищевых лесных ресурсов и сбор лекарственных растений	Слюдянского	Байкальская дача, части кв. 1ч, 2ч, 3, 4ч-7ч, 8-10, 11ч-15ч, 16-64, 65ч	284180,24	
		Муринская дача, части кв. 1ч-4ч, 5, 6ч, 7ч, 8-16, 17ч-19ч, 20, 21ч, 22ч, 23-28, 29ч, 30ч, 31-33, 34ч, 35-56		
		Всего:		294909,24
		Слюдянского		Быстринская дача, части кв. 1-37, 38ч, 44-46, 48-53, 54ч, 55, 56, 57ч, 58-173
Култукская дача, части кв. 1-7, 8ч, 9ч, 10, 11ч-16ч, 17-20, 21ч-25ч, 26ч, 27ч, 28-30, 31ч, 32ч, 33ч, 34ч, 35, 38-43, 47				
Слюдянская дача, части кв. 1-2, 3ч, 4-6, 7ч, 8-9, 10ч, 11ч, 12ч., 13, 14ч, 15ч, 16ч, 17-23, 24ч, 25ч, 26-49, 50ч, 51ч.				
Утуликская дача, части кв. 3ч-5ч, 6, 7ч-9ч, 10, 11, 12ч-16ч, 17-20, 21ч, 22ч, 23ч, 24, 25ч, 26, 27, 28ч, 29ч, 30-33, 34ч, 35ч, 36-49, 50ч, 51ч, 52-98				
*Осуществление видов деятельности в сфере охотничьего хозяйства	Слюдянского	Байкальская дача, части кв. 3, 7ч, 8-10, 11ч-15ч, 16-64, 65ч	110675	
		Муринская дача, части кв. 1ч-4ч, 5, 6ч, 7ч, 8-16, 17ч-19ч, 20, 21ч, 22ч, 23-28, 29ч, 30ч, 31-33, 34ч, 35-56		
		Всего:		26158
		Слюдянского		Быстринская дача, части кв. 1-7, 8ч, 9ч, 10, 11ч-16ч, 17-20, 21ч-25ч, 26ч, 27ч, 28-30, 31ч, 32ч, 33ч, 34ч, 35, 38-43, 47
Култукская дача, части кв. 2-7, 8ч, 9ч, 10, 11ч-16ч, 17-20, 21ч-25ч, 26ч, 27ч, 28-30, 31ч, 32ч, 33ч, 34ч, 35, 47ч.				
Слюдянская дача, части кв. 1-2, 3ч, 4-6, 7ч, 8-9, 10ч, 11ч, 12ч., 13, 14ч, 15ч, 16ч, 17-23, 24ч, 25ч, 26-49, 50ч, 51ч.				
Утуликская дача, части кв. 3ч-5ч, 6, 7ч-9ч, 10, 11, 12ч-16ч, 17-20, 21ч, 22ч, 23ч, 24, 25ч, 26, 27, 28ч, 29ч, 30-33, 34ч, 35ч, 36-49, 50ч, 51ч, 52-98				
**Ведение сельского хозяйства	Слюдянского	Байкальская дача, части кв. 3, 7ч, 8-10, 11ч-15ч, 16-64, 65ч	86554	
		Муринская дача, части кв. 1ч-4ч, 5, 6ч, 7ч, 8-16, 17ч-19ч, 20, 21ч, 22ч, 23-28, 29ч, 30ч, 31-33, 34ч, 35-56		
		Всего:		48468
		Слюдянского		Быстринская дача, части кв. 1-20, 27, 28, 30, 31ч., 37ч., 38ч, 48-53, 54ч, 55, 56, 57ч, 58-173
Култукская дача, части кв. 2-7, 8ч, 9ч, 10, 11ч-16ч, 17-20, 21ч-25ч, 26ч, 27ч, 28-30, 31ч, 32ч, 33ч, 34ч, 35, 47ч.				
Слюдянская дача, части кв. 1-2, 3ч, 4-6, 7ч, 8-9, 10ч, 11ч, 12ч., 13, 14ч, 15ч, 16ч, 17-23, 24ч, 25ч, 26-49, 50ч, 51ч.				
Утуликская дача, части кв. 3ч-5ч, 6, 7ч-9ч, 10, 11, 12ч-16ч, 17-20, 21ч, 22ч, 23ч, 24, 25ч, 26, 27, 28ч, 29ч, 30-33, 34ч, 35ч, 36-49, 50ч, 51ч, 52-98				
Данные уточняются при возникновении потребности	Слюдянского	Байкальская дача, части кв. 1ч, 2ч, 3, 4ч-7ч, 8-10, 11ч-15ч, 16-64, 65ч	348913	
		Муринская дача, части кв. 1ч-4ч, 5, 6ч, 7ч, 8-16, 17ч-19ч, 20, 21ч, 22ч, 23-28, 29ч, 30ч, 31-33, 34ч, 35-56		
		Всего:		332696,24
		Слюдянского		Быстринская дача, части кв. 1-20, 27, 28, 30, 31ч., 37ч., 38ч, 48-53, 54ч, 55, 56, 57ч, 58-173
Данные уточняются при возникновении потребности	Слюдянского	Култукская дача, части кв. 2-7, 8ч, 9ч, 10, 11ч-16ч, 17-20, 21ч-25ч, 26ч, 27ч, 28-30, 31ч, 32ч, 33ч, 34ч, 35, 47ч.	332696,24	
		Слюдянская дача, части кв. 1-2, 3ч, 4-6, 7ч, 8-9, 10ч, 11ч, 12ч., 13, 14ч, 15ч, 16ч, 17-23, 24ч, 25ч, 26-49, 50ч, 51ч.		
		Утуликская дача, части кв. 3ч-5ч, 6, 7ч-9ч, 10, 11, 12ч-16ч, 17-20, 21ч, 22ч, 23ч, 24, 25ч, 26, 27, 28ч, 29ч, 30-33, 34ч, 35ч, 36-49, 50ч, 51ч, 52-98		
		Байкальская дача, части кв. 1ч, 2ч, 3, 4ч-7ч, 8-10, 11ч-15ч, 16-64, 65ч		
Данные уточняются при возникновении потребности	Слюдянского	Муринская дача, части кв. 1ч-4ч, 5, 6ч, 7ч, 8-16, 17ч-19ч, 20, 21ч, 22ч, 23-28, 29ч, 30ч, 31-33, 34ч, 35-56	332696,24	
		Всего:		
		Слюдянского		
		Байкальского		

Виды разрешенного использования лесов	Наименование участкового лесничества	Перечень кварталов или их частей по дачам	Площадь, га
1	2	3	4
Осуществление научно-исследовательской деятельности, образовательной деятельности	Слюдянское	Быстринская дача, части кв. 1-37, 38ч, 44-46, 48-53, 54ч, 55, 56, 57ч, 58-173	110675
		Култукская дача, части кв. 1-7, 8ч, 9ч, 10, 11ч-16ч, 17-20, 21ч-25ч, 26ч, 27ч, 28-30, 31ч, 32ч, 33ч, 34ч, 35, 38-43, 47	26158
		Слюдянская дача, части кв. 1-2, 3ч, 4-6, 7ч, 8-9, 10ч, 11ч, 12ч., 13, 14ч, 15ч, 16ч, 17-23, 24ч, 25ч, 26-49, 50ч, 51ч.	39973
	Байкальское	Утуликская дача, части кв. 3ч-5ч, 6, 7ч-9ч, 10, 11, 12ч-16ч, 17-20, 21ч, 22ч, 23ч, 24, 25ч, 26, 27, 28ч, 29ч, 30-33, 34ч, 35ч, 36-49, 50ч, 51ч, 52-98	87020
		Байкальская дача, части кв. 1ч, 2ч, 3, 4ч-7ч, 8-10, 11ч-15ч, 16-64, 65ч	50051
Муринская дача, части кв. 1ч-4ч, 5, 6ч, 7ч, 8-16, 17ч-19ч, 20, 21ч, 22ч, 23-28, 29ч, 30ч, 31-33, 34ч, 35-56	37492		
Всего:			351369
***Осуществление рекреационной деятельности	Слюдянское	Быстринская дача, части кв. 1-37, 38ч, 44-46, 48-53, 54ч, 55, 56, 57ч, 58-173	110675
		Култукская дача, части кв. 1-7, 8ч, 9ч, 10, 11ч-16ч, 17-20, 21ч-25ч, 26ч, 27ч, 28-30, 31ч, 32ч, 33ч, 34ч, 35, 38-43, 47	26158
		Слюдянская дача, части кв. 1-2, 3ч, 4-6, 7ч, 8-9, 10ч, 11ч, 12ч., 13, 14ч, 15ч, 16ч, 17-23, 24ч, 25ч, 26-49, 50ч, 51ч.	39973
	Байкальское	Утуликская дача, части кв. 3ч-5ч, 6, 7ч-9ч, 10, 11, 12ч-16ч, 17-20, 21ч, 22ч, 23ч, 24, 25ч, 26, 27, 28ч, 29ч, 30-33, 34ч, 35ч, 36-49, 50ч, 51ч, 52-98	87020
		Байкальская дача, части кв. 1ч, 2ч, 3, 4ч-7ч, 8-10, 11ч-15ч, 16-64, 65ч	50051
Муринская дача, части кв. 1ч-4ч, 5, 6ч, 7ч, 8-16, 17ч-19ч, 20, 21ч, 22ч, 23-28, 29ч, 30ч, 31-33, 34ч, 35-56	37492		
Всего:			351369
Создание лесных плантаций и их эксплуатация	Слюдянское	Быстринская дача, кв. 27ч., 30ч., 31ч., 38ч., 48ч.-50ч., 54ч.-74ч., 75, 76ч., 77ч., 80ч., 90ч., 111ч.	Площадь непокрытых лесом земель в эксплуатационных лесах (за исключением несомкнувшихся лесных культур, естественных редиин)
		Всего: 179	
Выращивание лесных плодовых, ягодных, декоративных растений, лекарственных растений	Слюдянское	Быстринская дача, части кв. 1-20, 27, 28, 30, 31ч., 37ч., 38ч, 48-53, 54ч, 55, 56, 57ч, 58-173	Площадь непокрытых лесом земель в эксплуатационных и защитных лесах (за исключением несомкнувшихся лесных культур, естественных редиин)
		Култукская дача, части кв. 2-7, 8ч, 9ч, 10, 11ч-16ч, 17-20, 21ч-25ч, 26ч, 27ч, 28-30, 31ч, 32ч, 33ч, 34ч, 35, 47ч.	
		Слюдянская дача, части кв. 1-2, 3ч, 4-6, 7ч, 8-9, 10ч, 11ч, 12ч., 13, 14ч, 15ч, 16ч, 17-23, 24ч, 25ч, 26-49, 50ч, 51ч.	
	Байкальское	Утуликская дача, части кв. 3ч-5ч, 6, 7ч-9ч, 10, 11, 12ч-16ч, 17-20, 21ч, 22ч, 23ч, 24, 25ч, 26, 27, 28ч, 29ч, 30-33, 34ч, 35ч, 36-49, 50ч, 51ч, 52-98	
		Байкальская дача, части кв. 1ч, 2ч, 3, 4ч-7ч, 8-10, 11ч-15ч, 16-64, 65ч	
Муринская дача, части кв. 1ч-4ч, 5, 6ч, 7ч, 8-16, 17ч-19ч, 20, 21ч, 22ч, 23-28, 29ч, 30ч, 31-33, 34ч, 35-56	569		
Выращивание посадочного материала лесных насаждений растений (саженцев, сеянцев)	Слюдянское	Быстринская дача, части кв. 1-20, 27, 28, 30, 31ч., 37ч., 38ч, 48-53, 54ч, 55, 56, 57ч, 58-163, 164ч., 165, 166ч., 167-172, 173ч.	Местоположение будет уточнено при возникновении потребности
		Култукская дача, части кв. 2-7, 8ч, 9ч, 10, 11ч-16ч, 17-20, 21ч-25ч, 26ч, 27ч, 28-30, 31ч, 32ч, 33ч, 34ч, 35, 47ч.	
		Слюдянская дача, части кв. 1-2, 3ч, 4-6, 7ч, 8-9, 10ч, 11ч, 12ч., 13, 14ч, 15ч, 16ч, 17-23, 24ч, 25ч, 26-49, 50ч, 51ч.	
	Байкальское	Утуликская дача, части кв. 3ч-5ч, 6, 7ч-9ч, 10, 11, 12ч-16ч, 17-20, 21ч, 22ч, 23ч, 24, 25ч, 26, 27, 28ч, 29ч, 30-33, 34ч, 35ч, 36-49, 50ч, 51ч, 52-98	
		Байкальская дача, части кв. 1ч, 2ч, 3, 4ч-7ч, 8-10, 11ч-15ч, 16-64, 65ч	
Муринская дача, части кв. 1ч-4ч, 5, 6ч, 7ч, 8-16, 17ч-19ч, 20, 21ч, 22ч, 23-28, 29ч, 30ч, 31-33, 34ч, 35-56			
Выполнение работ по геологическому изучению недр, разработка месторождений полезных ископаемых	Слюдянское	Быстринская дача, части кв. 1-20, 27, 28, 30, 31ч., 37ч., 38ч, 48-53, 54ч, 55, 56, 57ч, 58-173	Данные уточняются при возникновении потребности
		Култукская дача, части кв. 2-7, 8ч, 9ч, 10, 11ч-16ч, 17-20, 21ч-25ч, 26ч, 27ч, 28-30, 31ч, 32ч, 33ч, 34ч, 35, 47ч.	
		Слюдянская дача, части кв. 1ч., 2ч., 3ч, 4-6ч., 7ч, 8-9, 10ч, 11ч, 12ч., 13, 14ч, 15ч, 16ч, 17-23, 24ч, 25ч, 26-49, 50ч, 51ч.	
	Байкальское	Утуликская дача, части кв. 3ч-5ч, 6, 7ч-9ч, 10, 11, 12ч-16ч, 17-20, 21ч, 22ч, 23ч, 24, 25ч, 26, 27, 28ч, 29ч, 30-33, 34ч, 35ч, 36-49, 50ч, 51ч, 52-98	
		Байкальская дача, части кв. 1ч, 2ч, 3, 4ч-7ч, 8-10, 11ч-15ч, 16-64, 65ч	
Муринская дача, части кв. 1ч-4ч, 5, 6ч, 7ч, 8-16, 17ч-19ч, 20, 21ч, 22ч, 23-28, 29ч, 30ч, 31-33, 34ч, 35-56			
Всего			332696,24
Строительство и эксплуатация водохранилищ и иных искусственных водных объектов, а также гидротехнических сооружений, морских портов, морских терминалов, речных портов, причалов	Слюдянское	Быстринская дача, части кв. 1-20, 27, 28, 30, 31ч., 37ч., 38ч, 48-53, 54ч, 55, 56, 57ч, 58-173	Данные уточняются при возникновении потребности
		Култукская дача, части кв. 2-7, 8ч, 9ч, 10, 11ч-16ч, 17-20, 21ч-25ч, 26ч, 27ч, 28-30, 31ч, 32ч, 33ч, 34ч, 35, 47ч.	
		Слюдянская дача, части кв. 1-2, 3ч, 4-6, 7ч, 8-9, 10ч, 11ч, 12ч., 13, 14ч, 15ч, 16ч, 17-23, 24ч, 25ч, 26-49, 50ч, 51ч.	
	Байкальское	Утуликская дача, части кв. 3ч-5ч, 6, 7ч-9ч, 10, 11, 12ч-16ч, 17-20, 21ч, 22ч, 23ч, 24, 25ч, 26, 27, 28ч, 29ч, 30-33, 34ч, 35ч, 36-49, 50ч, 51ч, 52-98	
		Байкальская дача, части кв. 1ч, 2ч, 3, 4ч-7ч, 8-10, 11ч-15ч, 16-64, 65ч	
Муринская дача, части кв. 1ч-4ч, 5, 6ч, 7ч, 8-16, 17ч-19ч, 20, 21ч, 22ч, 23-28, 29ч, 30ч, 31-33, 34ч, 35-56			
Всего			332696,24

Виды разрешенного использования лесов	Наименование участкового лесничества	Перечень кварталов или их частей по дачам	Площадь, га
1	2	3	4
****Строительство, реконструкция, эксплуатация линейных объектов	Слюдянское	Быстринская дача, части кв. 1-37, 38ч, 44-46, 48-53, 54ч, 55, 56, 57ч, 58-173	Данные уточняются при возникновении потребности
		Култукская дача, части кв. 1-7, 8ч, 9ч, 10, 11ч-16ч, 17-20, 21ч-25ч, 26ч, 27ч, 28-30, 31ч, 32ч, 33ч, 34ч, 35, 38-43, 47	
		Слюдянская дача, части кв. 1-2, 3ч, 4-6, 7ч, 8-9, 10ч, 11ч, 12ч., 13, 14ч, 15ч, 16ч, 17-23, 24ч, 25ч, 26-49, 50ч, 51ч.	
	Байкальское	Утуликская дача, части кв. 3ч-5ч, 6, 7ч-9ч, 10, 11, 12ч-16ч, 17-20, 21ч, 22ч, 23ч, 24, 25ч, 26, 27, 28ч, 29ч, 30-33, 34ч, 35ч, 36-49, 50ч, 51ч, 52-98	
		Байкальская дача, части кв. 1ч, 2ч, 3, 4ч-7ч, 8-10, 11ч-15ч, 16-64, 65ч	
Муринская дача, части кв. 1ч-4ч, 5, 6ч, 7ч, 8-16, 17ч-19ч, 20, 21ч, 22ч, 23-28, 29ч, 30ч, 31-33, 34ч, 35-56			
Всего			351369
Переработка древесины и иных лесных ресурсов	Слюдянское	Быстринская дача, кв. 27ч., 30ч., 31ч., 38ч., 48ч.-50ч., 54ч.-74ч., 75, 76ч., 77ч., 80ч., 90ч., 111ч.	Данные уточняются при возникновении потребности
		Всего 15266	
Осуществление религиозной деятельности	Слюдянское	Быстринская дача, части кв. 1-20, 27, 28, 30, 31ч., 37ч., 38ч, 48-53, 54ч, 55, 56, 57ч, 58-173	Данные уточняются при возникновении потребности
		Култукская дача, части кв. 2-7, 8ч, 9ч, 10, 11ч-16ч, 17-20, 21ч-25ч, 26ч, 27ч, 28-30, 31ч, 32ч, 33ч, 34ч, 35, 47ч.	
		Слюдянская дача, части кв. 1-2, 3ч, 4-6, 7ч, 8-9, 10ч, 11ч, 12ч., 13, 14ч, 15ч, 16ч, 17-23, 24ч, 25ч, 26-49, 50ч, 51ч.	
	Байкальское	Утуликская дача, части кв. 3ч-5ч, 6, 7ч-9ч, 10, 11, 12ч-16ч, 17-20, 21ч, 22ч, 23ч, 24, 25ч, 26, 27, 28ч, 29ч, 30-33, 34ч, 35ч, 36-49, 50ч, 51ч, 52-98	
		Байкальская дача, части кв. 1ч, 2ч, 3, 4ч-7ч, 8-10, 11ч-15ч, 16-64, 65ч	
Муринская дача, части кв. 1ч-4ч, 5, 6ч, 7ч, 8-16, 17ч-19ч, 20, 21ч, 22ч, 23-28, 29ч, 30ч, 31-33, 34ч, 35-56			
Всего			332696,24
Иные виды	-	-	-

Примечание: Площадь по дачам по некоторым видам использования не приводится по причине отсутствия достоверных данных из-за давности материалов лесоустройства.

По вышеприведенной таблице необходимо привести некоторые пояснения. В соответствии с частью 2 ст. 16 ЛК РФ заготовка древесины осуществляется не только в спелых и перестойных лесных насаждениях, но и в насаждениях других возрастных групп. В этих случаях заготовка древесины осуществляется в порядке рубок ухода, проведения санитарно-оздоровительных мероприятий, при рубках насаждений на лесных участках, предназначенных для строительства, реконструкции и эксплуатации объектов, предусмотренных статьями 13, 14, 21 ЛК РФ. Таким образом, отнесение лесных кварталов к участкам, в которых разрешена заготовка древесины, не означает, что там автоматически допускается рубка спелых и перестойных лесных насаждений.

* на территории заказника «Иркутный» (лесные кварталы (части кварталов) №№ 21-26, 29, 31ч., 32-36, 37ч., 44-46 Быстринской дачи и кв. 1, 38-43, 47ч. Култукской дачи Слюдянского участкового лесничества) при осуществлении видов деятельности в сфере охотничьего хозяйства запрещается осуществление любых видов охоты, за исключением охоты в целях регулирования численности охотничьих ресурсов, акклиматизации (реакклиматизации), переселения и гибридизации охотничьих ресурсов, содержания и разведения охотничьих ресурсов в полувольных условиях или искусственно созданной среде обитания и научно-исследовательской или образовательной деятельности.

** в зеленых зонах запрещается (ЛК РФ, ст. 106, ч. 5; Особенности, п. 33) ведение сельского хозяйства, за исключением сенокоса и пчеловодства, а также возведение изгородей в целях сенокоса и пчеловодства

*** на территории заказника «Иркутный» (лесные кварталы (части кварталов) №№ 21-26, 29, 31ч., 32-36, 37ч., 44-46 Быстринской дачи и кв. 1, 38-43, 47ч. Култукской дачи Слюдянского участкового лесничества) при осуществлении рекреационной деятельности запрещается устройство привалов, бивуаков, туристических стонок и лагерь, разведение костров, организация массовых спортивных и зрелищных мероприятий вне специально определенных и обозначенных информационными знаками мест, нанесение надписей и знаков на природных объектах.

**** на территории заказника «Иркутный» (лесные кварталы (части кварталов) №№ 21-26, 29, 31ч., 32-36, 37ч., 44-46 Быстринской дачи и кв. 1, 38-43, 47ч. Култукской дачи Слюдянского участкового лесничества) запрещается строительство автомобильных дорог, трубопроводов, линий электропередачи и других линейных объектов, если это не связано с проведением мероприятий по соблюдению режима особой охраны и обеспечению функционирования заказника.

Ограничения по видам пользования на территории Слюдянского лесничества устанавливаются с учётом особенностей защитных лесов, описанных в федеральном законе «Об охране озера Байкал».

Глава 2. Использование лесов

1. Нормативы, параметры и сроки использования лесов для заготовки древесины

Согласно ЛК РФ (часть 2 статья 16) для заготовки древесины допускается осуществление рубок: спелых, перестойных лесных насаждений; средневозрастных, приспевающих, спелых, перестойных лесных насаждений при вырубке погибших и поврежденных лесных насаждений, уходе за лесами; лесных насаждений любого возраста на лесных участках, предназначенных для строительства, реконструкции и эксплуатации объектов, предусмотренных статьями 13, 14 и 21 ЛК РФ.

Заготовка древесины осуществляется в эксплуатационных лесах, защитных лесах, если иное не предусмотрено Лесным кодексом Российской Федерации, другими федеральными законами (часть 2 статьи 29 Лесного кодекса Российской Федерации).

В эксплуатационных лесах с целью заготовки древесины, осуществляются сплошные и выборочные рубки. Сплошные рубки в защитных лесах осуществляются в случаях, предусмотренных частью 5.1 статьи 21 Лесного кодекса Российской Федерации, и в случаях, если выборочные рубки не обеспечивают замену лесных насаждений, утрачивающих свои средообразующие, водоохранные, санитарно-гигиенические, оздоровительные и иные полезные функции.

Расчетная лесосека для осуществления рубок спелых и перестойных лесных насаждений

Возможные (допустимые) объемы заготовки древесины в спелых и перестойных лесных насаждениях регламентируются размерами расчётной лесосеки. На основании приказа Рослесхоза от 27.05.2011 г. № 191 «Об утверждении Порядка исчисления расчётной лесосеки» запроектированы сплошные и выборочные рубки спелых и перестойных насаждений в эксплуатационных лесах и выборочные рубки спелых и перестойных насаждений в защитных лесах.

Выборочные рубки спелых и перестойных насаждений в эксплуатационных лесах назначаются: в разновозрастных насаждениях, если одно из поколений представлено средневозрастной группой; в сложных двухъярусных насаждениях со вторым ярусом хозяйственно ценных хвойных пород, не достигших возраста рубки;

на склонах свыше 20 градусов. Расчётная лесосека по выборочным рубкам приведена в таблице 6, а по сплошным рубкам – в таблице 7. Общий размер расчётной лесосеки при рубке спелых и перестойных лесных насаждений для заготовки древесины в целом по лесничеству определён в объёме 27,4 тыс. м³ ликвидной древесины, из них по хвойным насаждениям – 19,8 тыс. м³ (72%), по мягколиственным – 7,6 тыс. м³ (28%). Основной удельный вес приходится на сплошные рубки (67%).

Изменение величины расчётной лесосеки для осуществления рубок спелых и перестойных лесных насаждений в настоящем лесохозяйственном регламенте по сравнению с ее величиной в действующем ранее лесохозяйственном регламенте (с 24,6 тыс. м³, до 27,4 тыс. м³, в том числе по хвойному хозяйству с 16,9 тыс. м³, до 19,8 тыс. м³) обусловлено уточнением площадей и запасов лесных насаждений, включаемых в расчет с данными государственного лесного реестра по состоянию на 01.01.2018 года, а также уточнением фонда сплошных и выборочных рубок.

Таблица 6

Расчетная лесосека для осуществления выборочных рубок спелых и перестойных лесных насаждений на срок действия лесохозяйственного регламента

Показатели	Всего		В том числе по полнотам											
	га	тыс. м³	1,0		0,9		0,8		0,7		0,6		0,3-0,5	
			га	тыс. м³	га	тыс. м³	га	тыс. м³	га	тыс. м³	га	тыс. м³	га	тыс. м³
1	2	3	4	5	6	7	8	9	10	11	12	13	14	15
Целевое назначение лесов														
Категория защитных лесов														
Хозяйственная секция														
Защитные леса														
Леса, выполняющие функции защиты природных и иных объектов														
Сосна 3 класса бонитета и выше														
Всего включено в расчет	10	2,3									10	2,3		
Средний процент выборки от общего запаса		10										10		
Запас вырубаемый за один прием		0,2										0,2		
Средний период повторяемости, лет		30												
Ежегодная расчетная лесосека:														
корневой														
ликвид														
деловая														
Сосна 4 класса бонитета и ниже														
Всего включено в расчет	3	0,6											3	0,6
Средний процент выборки от общего запаса														
Запас вырубаемый за один прием														
Средний период повторяемости, лет		30												
Ежегодная расчетная лесосека:														
корневой														
ликвид														
деловая														
Итого по Сосне														
Всего включено в расчет	13	2,9									10	2,3	3	0,6
Средний процент выборки от общего запаса		7										10		
Запас вырубаемый за один прием		0,2										0,2		
Средний период повторяемости, лет		30												
Ежегодная расчетная лесосека:														
корневой														
ликвид														
деловая														
Хозяйственная секция														
Пихта														
Всего включено в расчет	86	19,6							11	3,1	52	12,1	23	4,4
Средний процент выборки от общего запаса		9								15		10		
Запас вырубаемый за один прием		1,7								0,5		1,2		
Средний период повторяемости, лет		30												
Ежегодная расчетная лесосека:														
корневой														
ликвид														
деловая														
Хозяйственная секция														
Лиственница 3 класса бонитета и выше														
Всего включено в расчет	143	25,0									43	8,4	100	16,6
Средний процент выборки от общего запаса		3										10		
Запас вырубаемый за один прием		0,8										0,8		
Средний период повторяемости, лет		30												
Ежегодная расчетная лесосека:														
корневой														
ликвид														
деловая														
Хозяйственная секция														
Лиственница 4 класса бонитета и ниже														
Всего включено в расчет	90	16,0									59	12,1	31	3,9
Средний процент выборки от общего запаса		8										10		
Запас вырубаемый за один прием		1,2										1,2		
Средний период повторяемости, лет		30												
Ежегодная расчетная лесосека:														
корневой														
ликвид														
деловая														
Итого по Лиственнице														
Всего включено в расчет	233	41,0									102	20,5	131	20,5
Средний процент выборки от общего запаса		5										10		
Запас вырубаемый за один прием		2,0										2,0		
Средний период повторяемости, лет		30												
Ежегодная расчетная лесосека:														
корневой														
ликвид														
деловая														
Итого по хвойным														
Всего включено в расчет	332	63,5							11	3,1	164	34,9	157	25,5
Средний процент выборки от общего запаса		6								15		10		
Запас вырубаемый за один прием		3,9								0,5		3,4		
Средний период повторяемости, лет		30												
Ежегодная расчетная лесосека:														
корневой														
ликвид														
деловая														
Хозяйственная секция														
Береза														
Всего включено в расчет	556	65,6					19	3,3	102	15,4	193	24,7	242	22,2
Средний процент выборки от общего запаса		8						20		15		10		
Запас вырубаемый за один прием		5,5						0,7		2,3		2,5		
Средний период повторяемости, лет		30												
Ежегодная расчетная лесосека:														
корневой	11	0,2												
ликвид		0,2												
деловая		0,1												
Хозяйственная секция														
Осина														
Всего включено в расчет	92	19,5					36	8,0	35	7,7	21	3,8		
Средний процент выборки от общего запаса		16						20		15		10		
Запас вырубаемый за один прием		3,2						1,6		1,2		0,4		
Средний период повторяемости, лет		30												
Ежегодная расчетная лесосека:														
корневой	3	0,1												
ликвид		0,1												
деловая		0,1												
Итого по мягколиственным														
Всего включено в расчет	648	85,1					55	11,3	137	23,1	214	28,5	242	22,2
Средний процент выборки от общего запаса		10						20		15		10		
Запас вырубаемый за один прием		8,7						2,3		3,5		2,9		
Средний период повторяемости, лет		10												
Ежегодная расчетная лесосека:														
корневой	14	0,3												
ликвид		0,3												
деловая		0,2												
Итого по леса, выполняющие функции защиты природных и иных объектов														
Всего включено в расчет	980	148,6					55	11,3	148	26,2	378	63,4	399	47,7
Средний процент выборки от общего запаса		8						20		15		10		
Запас вырубаемый за один прием		12,6						2,3		4,0		6,3		

Показатели	Всего		В том числе по полнотам											
	га	тыс. м³	1.0		0.9		0.8		0.7		0.6		0.3-0.5	
			га	тыс. м³	га	тыс. м³	га	тыс. м³	га	тыс. м³	га	тыс. м³	га	тыс. м³
1	2	3	4	5	6	7	8	9	10	11	12	13	14	15
Средний период повторяемости, лет														
Ежегодная расчетная лесосека:														
корневой	14	0,3												
ликвид		0,3												
деловая		0,2												
Категория защитных лесов	Ценные леса													
Хозяйственная секция	Сосна 3 класса бонитета и выше													
Всего включено в расчет	907	194,7			8	3,7			16	4,5	147	39,4	736	147,1
Средний процент выборки от общего запаса		2,8				25				15		10		
Запас вырубаемый за один прием		5,5				0,9				0,7		3,9		
Средний период повторяемости, лет		30												
Ежегодная расчетная лесосека:														
корневой	6	0,2												
ликвид		0,2												
деловая		0,2												
Хозяйственная секция	Сосна 4 класса бонитета и ниже													
Всего включено в расчет	1931	384,4							80	22,9	414	99,5	1437	262,0
Средний процент выборки от общего запаса		3								15		10		
Запас вырубаемый за один прием		13,4								3,4		10,0		
Средний период повторяемости, лет		30												
Ежегодная расчетная лесосека:														
корневой	15	0,4												
ликвид		0,4												
деловая		0,3												
	Итого по Сосне													
Всего включено в расчет	2838	579,1			8	3,7			96	27,4	561	138,9	2173	409,1
Средний процент выборки от общего запаса		3				25				15		10		
Запас вырубаемый за один прием		18,9				0,9				4,1		13,9		
Средний период повторяемости, лет		30												
Ежегодная расчетная лесосека:														
корневой	21	0,6												
ликвид		0,6												
деловая		0,5												
Хозяйственная секция	Ель													
Всего включено в расчет	1470	239,7							59	14,5	219	45,5	1192	179,7
Средний процент выборки от общего запаса		3								15		10		
Запас вырубаемый за один прием		6,8								2,2		4,6		
Средний период повторяемости, лет		30												
Ежегодная расчетная лесосека:														
корневой	8	0,2												
ликвид		0,2												
деловая		0,2												
Хозяйственная секция	Пихта													
Всего включено в расчет	11607	1946,0			77	17,1	131	26,4	1156	269,9	3683	726,6	6560	906,0
Средний процент выборки от общего запаса		6				25		20		15		10		
Запас вырубаемый за один прием		122,8				4,3		5,3		40,5		72,7		
Средний период повторяемости, лет		30												
Ежегодная расчетная лесосека:														
корневой	169	4,1												
ликвид		3,8												
деловая		3,2												
Хозяйственная секция	Лиственница 3 класса бонитета и выше													
Всего включено в расчет	4725	840,7							309	74,3	1269	275,1	3147	491,3
Средний процент выборки от общего запаса		5								15		10		
Запас вырубаемый за один прием		38,6								11,1		27,5		
Средний период повторяемости, лет		30												
Ежегодная расчетная лесосека:														
корневой	53	1,3												
ликвид		1,1												
деловая		0,8												
Хозяйственная секция	Лиственница 4 класса бонитета и ниже													
Всего включено в расчет	2148	344,7					8	1,7	166	37,2	554	111,4	1420	194,4
Средний процент выборки от общего запаса		5						20		15		10		
Запас вырубаемый за один прием		17,0						0,3		5,6		11,1		
Средний период повторяемости, лет		30												
Ежегодная расчетная лесосека:														
корневой	26	0,6												
ликвид		0,5												
деловая		0,4												
	Итого по Лиственнице													
Всего включено в расчет	6873	1185,4					8	1,7	475	111,5	1823	386,5	4567	685,7
Средний процент выборки от общего запаса		5						20		15		10		
Запас вырубаемый за один прием		55,6						0,3		16,7		38,6		
Средний период повторяемости, лет		30												
Ежегодная расчетная лесосека:														
корневой	79	1,9												
ликвид		1,6												
деловая		1,2												
	Итого по хвойным													
Всего включено в расчет	22788	3950,2			85	20,8	139	28,1	1786	423,3	6286	1297,5	14492	2180,5
Средний процент выборки от общего запаса		5				25		20		15		10		
Запас вырубаемый за один прием		204,1				5,2		5,6		63,5		129,8		
Средний период повторяемости, лет		30												
Ежегодная расчетная лесосека:														
корневой	277	6,8												
ликвид		6,2												
деловая		5,1												
Хозяйственная секция	Береза													
Всего включено в расчет	5520	699	23	4,6	9	1,9	257	46,3	999	156,5	1905	252,5	2327	237,2
Средний процент выборки от общего запаса		9		30		25		20		15		10		
Запас вырубаемый за один прием		60,0		1,4		0,5		9,3		23,5		25,3		
Средний период повторяемости, лет		30												
Ежегодная расчетная лесосека:														
корневой	106	2,0												
ликвид		1,7												
деловая		1,1												
Хозяйственная секция	Осина													
Всего включено в расчет	1224	229,7			13	4,3	266	63,2	184	37,1	420	77,8	341	47,3
Средний процент выборки от общего запаса		12				25		20		15		10		
Запас вырубаемый за один прием		27,1				1,1		12,6		5,6		7,8		
Средний период повторяемости, лет		30												
Ежегодная расчетная лесосека:														
корневой	29	0,9												
ликвид		0,8												
деловая		0,5												
	Итого по мягколиственным													
Всего включено в расчет	6744	928,7	23	4,6	22	6,2	523	109,5	1183	193,6	2325	330,3	2668	284,5
Средний процент выборки от общего запаса		9		30		25		20		15		10		

Показатели	Всего		В том числе по полнотам											
	га	тыс. м³	1,0		0,9		0,8		0,7		0,6		0,3-0,5	
			га	тыс. м³	га	тыс. м³	га	тыс. м³	га	тыс. м³	га	тыс. м³	га	тыс. м³
1	2	3	4	5	6	7	8	9	10	11	12	13	14	15
Запас вырубаемый за один прием		87,1		1,4		1,6		21,9		29,1		33,1		
Средний период повторяемости, лет		30												
Ежегодная расчетная лесосека:														
корневой	135	2,9												
ликвид		2,5												
деловая		1,6												
Итого по ценным лесам														
Всего включено в расчет	29532	4878,9	23	4,6	107	27,0	662	137,6	2969	616,9	8611	1627,8	17160	2465,0
Средний процент выборки от общего запаса		6		30		25		20		15		10		
Запас вырубаемый за один прием		291,2		1,4		6,8		27,5		92,6		162,9		
Средний период повторяемости, лет		30												
Ежегодная расчетная лесосека:														
корневой	412	9,7												
ликвид		8,7												
деловая		6,7												
Итого по защитным лесам														
Всего включено в расчет	30512	5027,5	23	4,6	107	27,0	717	148,9	3117	643,1	8989	1691,2	17559	2512,7
Средний процент выборки от общего запаса		6		30		25		20		15		10		
Запас вырубаемый за один прием		303,8		1,4		6,8		29,8		96,6		169,2		
Средний период повторяемости, лет		30												
Ежегодная расчетная лесосека:														
корневой	426	10,0												
ликвид		9,0												
деловая		6,9												
в том числе по хвойным														
Всего включено в расчет	23120	4013,7			85	20,8	139	28,1	1797	426,4	6450	1332,4	14649	2206,0
Средний процент выборки от общего запаса		5				25		20		15		10		
Запас вырубаемый за один прием		208,0				5,2		5,6		64,0		133,2		
Средний период повторяемости, лет		30												
Ежегодная расчетная лесосека:														
корневой	277	6,8												
ликвид		6,2												
деловая		5,1												
в том числе по мягколиственным														
Всего включено в расчет	7392	1013,8	23	4,6	22	6,2	578	120,8	1320	216,7	2539	358,8	2910	306,7
Средний процент выборки от общего запаса		9		30		25		20		15		10		
Запас вырубаемый за один прием		95,8		1,4		1,6		24,2		32,6		36,0		
Средний период повторяемости, лет		30												
Ежегодная расчетная лесосека:														
корневой	149	3,2												
ликвид		2,8												
деловая		1,8												
Всего по лесничеству														
Всего включено в расчет	30512	5027,5	23	4,6	107	27,0	717	148,9	3117	643,1	8989	1691,2	17559	2512,7
Средний процент выборки от общего запаса		6		30		25		20		15		10		
Запас вырубаемый за один прием		303,8		1,4		6,8		29,8		96,6		169,2		
Средний период повторяемости, лет		30												
Ежегодная расчетная лесосека:														
корневой	426	10,0												
ликвид		9,0												
деловая		6,9												
в том числе по хвойным														
Всего включено в расчет	23120	4013,7			85	20,8	139	28,1	1797	426,4	6450	1332,4	14649	2206,0
Средний процент выборки от общего запаса		5				25		20		15		10		
Запас вырубаемый за один прием		208,0				5,2		5,6		64,0		133,2		
Средний период повторяемости, лет		30												
Ежегодная расчетная лесосека:														
корневой	277	6,8												
ликвид		6,2												
деловая		5,1												
в том числе по мягколиственным														
Всего включено в расчет	7392	1013,8	23	4,6	22	6,2	578	120,8	1320	216,7	2539	358,8	2910	306,7
Средний процент выборки от общего запаса		9		30		25		20		15		10		
Запас вырубаемый за один прием		95,8		1,4		1,6		24,2		32,6		36,0		
Средний период повторяемости, лет		30												
Ежегодная расчетная лесосека:														
корневой	149	3,2												
ликвид		2,8												
деловая		1,8												

Таблица 7

Расчетная лесосека для осуществления сплошных рубок спелых и перестойных лесных насаждений

Хозяйственная и преобладающая порода	Земли, покрытые лесной растительностью, га	В том числе по группам возраста						Запас спелых и перестойных, лесных насаждений, тыс. м³	Средний запас на 1 га эксплуатационного фонда м³	Средний прирост корневой массы, тыс. м³	Возраст рубки	Исчисленные расчетные лесосеки, га				Рекомендуемая к принятию расчетная лесосека					Предполагаемый остаток насаждений, га		
		молодняки	средневозрастные		спелые и перестойные		равномерного пользования					2-я возрастная	1-я возрастная	интегральная	площадь га	запас корневой, тыс. м³	в ликвиде			Число лет использования эксплуатационного фонда		приспевающих	спелых и перестойных
			всего	включено в расчет	всего	в т.ч. перестойные											всего	в том числе деловой	% деловой от ликвида				
1	2	3	4	5	6	7	8	9	10	11	12	13	14	15	16	17	18	19	20	21	22	23	24
Сосна 3 класса бонитета и выше	793	13	466	181	70	244	129	43	176	1,8	101	8	8	8	9	8	1,4	1,2	1,0	80	31	126	199
											6												
Сосна 4 класса бонитета и ниже	3379	164	419	141	252	2544	615	455,1	179	4,5	121	28	49	70	52	49	8,8	7,7	6,4	83	52	197	2180
итого по С	4172	177	885	322	322	2788	744	498,1	179	6,3	7	36	57	78	61	57	10,2	8,9	7,4	83	49	323	2379
Ель	5				2	3	3	0,4	133	0,0	101	0	0	0	0	0	0,0	0,0	0,0	0	0	1	4
											6												
Лиственница 3 класса бонитета и выше	971		29	8	38	904	276	152,8	169	1,3	101	10	16	24	17	17	2,9	2,4	1,8	75	53	23	753
Лиственница 4 класса бонитета и ниже	3713	6	785	630	486	2436	53	112,8	46	4,1	121	31	59	73	58	58	2,7	2,3	1,7	76	42	558	2099
итого по Л	4684	6	814	638	524	3340	329	265,6	80	5,4	7	41	75	97	75	75	5,6	4,7	3,5	74	47	581	2852
Берёза	2573	873	307	270	245	1148		114,8	100	3,2	61	42	55	70	58	55	5,5	4,8	3,0	62	21	270	843
											7												
Осина	7					7	4	1,5	214	0,0	51	0	0	0	0	0	0,0	0,0	0,0	0	0	0	7
ВСЕГО:	11441	1056	2006	1230	1093	7286	1080	880,4	121	14,9	6	119	187	245	194	187	21,3	18,4	13,9	76	41	1175	6085
в т.ч. хвойных	8861	183	1699	960	848	6131	1076	764,1	125	11,7	7	77	132	175	136	132	15,8	13,6	10,9	80	48	905	5235
мягкол-х	2580	873	307	270	245	1155	4	116,3	101	3,2	6	42	55	70	58	55	5,5	4,8	3,0	63	21	270	850

Расчетная лесосека (ежегодный допустимый объем изъятия древесины) для осуществления рубок средневозрастных, приспевающих, спелых, перестойных лесных насаждений при уходе за лесами

Таблица 8

Расчетная лесосека (ежегодный допустимый объем изъятия древесины) средневозрастных, приспевающих, спелых, перестойных лесных насаждений при уходе за лесами

№ п/п	Показатели	Ед. изм.	Виды рубок ухода						Итого
			прореживания	проходные рубки	рубки обновления	рубки перестройки	рубки реконструкции	рубка единичных деревьев	
Порода - Сосна									
1	Выявленный фонд по лесоводственным требованиям	га	195	40	80			380	695
		тыс. м³	4,5	2,0	4,0			11,1	21,6
2	Срок повторности	лет	15	20	10			10	
3	Ежегодный размер пользования:								
	площадь	га	13	2	8			38	61
	Выбираемый запас:								
	корневой	тыс. м³	0,3	0,1	0,4			1,1	1,9
	ликвидный	тыс. м³	0,2	0,1	0,3			0,9	1,5
	деловой	тыс. м³	0,2	0,1	0,2			0,6	1,1
Порода - Лиственница									
1	Выявленный фонд по лесоводственным требованиям	га			120			256	376
		тыс. м³			6,0			9,8	15,8
2	Срок повторности	лет			10			10	
3	Ежегодный размер пользования:								
	площадь	га			12			26	38
	Выбираемый запас:								
	корневой	тыс. м³			0,6			1,0	1,6
	ликвидный	тыс. м³			0,5			0,8	1,3
	деловой	тыс. м³			0,4			0,6	1,0
Порода - Кедр									
1	Выявленный фонд по лесоводственным требованиям	га	570		680				1250
		тыс. м³	34,5		44,0				78,5
2	Срок повторности	лет	15		20				
3	Ежегодный размер пользования:								
	площадь	га	38		34				72
	Выбираемый запас:								
	корневой	тыс. м³	2,3		2,2				4,5
	ликвидный	тыс. м³	2,0		1,9				3,9
	деловой	тыс. м³	1,8		1,6				3,4
Хвойные – всего									
1	Выявленный фонд по лесоводственным требованиям	га	765	40	880			636	2321
		тыс. м³	39	2,0	54,0			20,9	115,9
2	Срок повторности	лет	10	20	10			10	
3	Ежегодный размер пользования:								
	площадь	га	51	2	54			64	171
	Выбираемый запас:								
	корневой	тыс. м³	2,6	0,1	3,2			2,1	8,0
	ликвидный	тыс. м³	2,2	0,1	2,7			1,7	6,7
	деловой	тыс. м³	2,0	0,1	2,2			1,2	5,5
Порода - Берёза									
1	Выявленный фонд по лесоводственным требованиям	га			60			5	65
		тыс. м³			3,0			0,1	3,1
2	Срок повторности	лет			10			10	
3	Ежегодный размер пользования:								
	площадь	га			6			1	7
	Выбираемый запас:								
	корневой	тыс. м³			0,3			-	0,3
	ликвидный	тыс. м³			0,3			-	0,3
	деловой	тыс. м³			0,1			-	0,1
Мяголиственные – всего (округленно)									
1	Выявленный фонд по лесоводственным требованиям	га			60			5	65
		тыс. м³			3,0			0,1	3,1
2	Срок повторности	лет			10			10	
3	Ежегодный размер пользования:								
	площадь	га			6			1	7
	Выбираемый запас:								
	корневой	тыс. м³			0,3			-	0,3
	ликвидный	тыс. м³			0,3			-	0,3
	деловой	тыс. м³			0,1			-	0,1
Всего									
1	Выявленный фонд по лесоводственным требованиям	га	765	40	880	60		641	2386
		тыс. м³	39,0	2,0	54,0	3,0		21,0	119,0
2	Срок повторности	лет	15	20					
3	Ежегодный размер пользования:								
	площадь	га	51	2	54	6		65	178
	Выбираемый запас:								
	корневой	тыс. м³	2,6	0,1	3,2	0,3		2,1	8,3
	ликвидный	тыс. м³	2,2	0,1	2,7	0,3		1,7	7,0
	деловой	тыс. м³	2,0	0,1	2,2	0,1		1,2	5,6

Расчетная лесосека (ежегодный допустимый объем изъятия древесины) определена с учетом нормативных требований, отраженных в Правилах ухода за лесами, утвержденных приказом Минприроды России от 22.11.2017 г. № 626.

Изменение величины расчетной лесосеки (ликвидного запаса) для осуществления рубок средневозрастных, приспевающих, спелых, перестойных лесных насаждений при уходе за лесами в настоящем лесохозяйственном регламенте по сравнению с ее величиной в действующем ранее лесохозяйственном регламенте (с 4,0 тыс. м³, до 7,0 тыс. м³, в том числе по хвойному хозяйству с 4,0 тыс. м³, до 6,7 тыс. м³) связано с уточнением лесничествами фонда рубок ухода за лесами; включением в перечень видов ухода за лесами таких видов рубок, как: рубки обновления, рубки перестройки (которых ранее не было).

На незакрепленной территории проведение мероприятий по уходу за лесами будет осуществляться по материалам натурных обследований (до проведения лесосузкой), в пределах расчетной лесосеки по лесничеству.

Показатели (параметры) рубок ухода за средневозрастных, приспевающих, спелых, перестойных лесных насаждениях приведены в «Правилах ухода за лесами», утвержденных приказом Минприроды России от 22.11.2017 г. № 626.

Показатели рубок ухода по каждой породе с указанием типов условий местообразования, групп насаждений по составу до ухода, классов бонитетов, минимальной сомкнутости полога после ухода, проценту выборки по числу деревьев или массе приведены в таблице Б1.

Классы бонитетов, в нормативах режима рубок ухода в насаждениях основных лесобразующих пород по группам типов леса при вырубке средневозрастных насаждений, Правилами ухода за лесами для Байкальского горного района и Алтае-Саянского горно-таежного лесного района, не отражены. Для насаждений, произрастающих в указанных в таблице Б1 группах типов леса для этих районов, характерными являются 1-4 классы бонитетов.

Нормативы рубок, проводимых в целях ухода за лесными насаждениями

Таблица Б1

Состав лесных насаждений до рубки	Группы типов леса (класс бонитета*)	Рубки прореживания		Проходные рубки		Целевой состав к возрасту рубки (спелости)
		минимальная полнота до ухода после ухода	интенсивность рубки, % по запасу повторности (лет)	минимальная полнота до ухода после ухода	интенсивность в % по запасу повторности, лет	
Байкальский горный лесной район						
1. Лиственные с долей светлых хвойных (сосна и лиственница до 3 ед. состава)	Брусничные, разнотравные, рододендроновые	0,6 0,5	40-50 6-8	Не проводятся		6-10С, Л 0-4Б, Ос
2. Смешанные с долей светлых хвойных 4-7 ед. состава	Разнотравные, травяно-зеленомошные	0,7 0,6	30-40 8-12	0,7 0,6	25-40 15-20	7-10С, Л 0-3Б, Ос
3. Сосновые и лиственничные и с примесью лиственных до 2-3 ед. состава	Зеленомошные, брусничные, сухоразнотравные	0,8 0,7	25-35 10-15	0,8 0,7	20-30 20-25	8-10С, Л 0-2Б, Ос
4. Сложные (Ос, Б, П) с кедром под пологом	Разнотравные, травяно-зеленомошные	0,5-0,6 0,4-0,5	35-50 5-7	Не проводятся		6-7К, П, 3-4Б, Ос
5. Смешанные (Ос, Б, П) с кедром 2-4 ед. состава	Разнотравные, крупнотравные, чернично-зеленомошные	0,5-0,7 0,4-0,6	30-45 6-10	0,6-0,7 0,5-0,6	25-40 8-15	9-10К 0-3Б, П, Ос
6. Кедровые и с преобладанием кедра (5 и более ед. состава)	Зеленомошные, бадановые, моховые	0,6-0,8 0,5-0,7	25-35 8-15	0,7 0,6	25-30 10-25	8-10К
7. Лиственные с пихтой и елью под пологом	Папоротниково-крупнотравные, травяно-зеленомошные	0,6 0,5	40-50 6-12	Не проводятся		5-6 Е, П 4-5Б, Ос
8. Смешанные с елью и пихтой 2-5 ед. состава	Травяно-зеленомошные	0,7-0,8 0,6-0,7	20-40 8-12	0,8 0,7	20-35 15-20	7-8 Е, К 3-4 Б, Ос
9. С преобладанием ели и пихты (6 и более ед. состава)	Моховые, кустарничковые, травяно-болотные	0,8 0,7	20-35 10-20	0,8 0,7	20-30 20	8-10Е, П 0-2Б, Ос
10. Чистые березовые и осиновые	Разнотравные, злаковые, орляковые	0,8 0,7	30-35 10-15	0,8 0,7	20-30 15-20	10 Б
11. Березовые и осиновые с редкой примесью хвойных	Крупнотравные, папоротниковые, разнотравно-зеленомошные	0,7 0,6	40-50 8-10	0,8 0,7	25-35 15	6-7 Е, П, К 3-4 Б, Ос
Алтае-Саянский горно-таежный лесной район						
1. Сложные (Ос, Б, Е, П) с кедром под пологом	Травяно-зеленомошные, вейниковые, разнотравные, зеленомошные (I-III)	0,6 0,4	30-50 5-7	0,8 0,4	35-50 6-8	6-8 К, Е, П 2-4Б, Ос
2. Смешанные (Б, Ос, П, Е) с кедром до 4 ед. состава	Зеленомошные, разнотравные, травяно-зеленомошные (III-IV)	0,7 0,5-0,6	30-45 7-8	0,8 0,5	25-40 6-10	8-10К 0-2 Е, П, Б, Ос
3. Кедровые с примесью берёзы и других пород до 4 ед. состава	Зеленомошные, баданово-моховые (III-IV)	0,7 0,5-0,6	25-35 8-10	0,8 0,5	25-30 8-10	8-10К 0-2 Е, Ос
4. Лиственные с долей сосны до 3 ед. в составе	Орляковые, крупнотравные, рододендрово-разнотравные, травяно-зеленомошные (I-III)	0,7 0,5-0,6	25-40 8-10	0,8 0,7	20-35 15-20	6-9 С 0-4 Б, Ос
5. Смешанные сосново-лиственные (с долей сосны 4-6 ед.)	Разнотравные, рододендрово-брусничные, ольховые, травяно-зеленомошные, зеленомошные (II-IV)	0,8 0,6-0,7	20-35 10-15	0,8 0,7	20-30 15-20	7-10 С 0-3Б, Ос
6. Сосновые (чистые и с примесью лиственных до 3 ед.)	Зеленомошные, брусничные, рододендрово-зеленомошные, сухоразнотравные (II-IV)	0,8 0,7	15-30 10-20	0,8 0,7	15-25 20-25	9-10С 0-1Б, Ос
7. Лиственные с елью и пихтой под пологом	Вейниковые, травяно-зеленомошные, Разнотравные (II-IV)	0,8 0,7	40-50 5-7	0,8 0,7	15-25 10-15	7-8Е, П 2-3Б, Ос
8. Смешанные (Б, Ос, К) с елью и пихтой	Травяно-зеленомошные, зеленомошные, разнотравные (II-IV)	0,8 0,6-0,7	30-40 8-12	0,8 0,7	20-35 10-18	6-7К 3-4Е, П, Б, Ос
9. Пихтовые, еловые с примесью осины, берёзы, кедра	Зеленомошные, травяно-зеленомошные, бадановые, разнотравно-зеленомошные (II-IV)	0,8 0,7	20-30 8-10	0,8 0,7	15-20 10-15	7-10К, Е, П 0-3Б, Ос
10. Чистые березовые	Крупнотравные, папоротниковые, вейниковые, разнотравные, травяно-зеленомошные, зеленомошные (I-III)	0,8 0,7	20-30 10-15	0,8 0,7	15-25 10-15	10Б
11. Березовые и осиновые с редкой примесью хвойных	Крупнотравные, папоротниковые, орляковые, вейниковые, разнотравные, травяно-зеленомошные, зеленомошные (I-III)	0,8 0,6	30-40 8-12	0,8 0,7	25-35 10-15	5-6 К, Е, П 4-5 Б, Ос

Примечания: * - для Алтае-Саянского горно-таежного лесного района

Расчетная лесосека (ежегодный допустимый объем изъятия древесины) при всех видах рубок

Таблица 9

Расчетная лесосека (ежегодный допустимый объем изъятия древесины) при всех видах рубок

площадь-га, запас тыс. м³

Хозяйства	Ежегодный допустимый объем изъятия древесины														
	при рубке спелых и перестойных лесных насаждениях			при рубке лесных насаждений при уходе за лесом			при рубке поврежденных и погибших лесных насаждений			при рубке лесных насаждений на лесных участках, предназначенных для строительства, реконструкции и эксплуатации объектов лесной, лесоперерабатывающей инфраструктуры и объектов, не связанных с созданием лесной инфраструктуры			всего		
	площадь	ликвидный	деловой	площадь	ликвидный	деловой	площадь	ликвидный	деловой	площадь	ликвидный	деловой	площадь	ликвидный	деловой
1	2	3	4	5	6	7	8	9	10	11	12	13	14	15	16
Хвойные	409	19,8	16,0	171	6,7	5,5	1800	216,0	108	131	18,2	14,3	2511	260,7	143,8
Твердолиственные	-	-	-	-	-	-	-	-	-	-	-	-	-	-	-
Мяголиственные	204	7,6	4,8	7	0,3	0,1	200	24,0	12,0	11	1,5	0,9	422	33,4	17,8

Итого	613	274	20,8	178	7,0	5,6	2000	240,0	120	142	19,7	15,2	2833	294,1	161,6
-------	-----	-----	------	-----	-----	-----	------	-------	-----	-----	------	------	------	-------	-------

Подробные сведения об объемах рубок в разрезе преобладающих пород приведены: при рубке спелых и перестойных лесных насаждений – в таблицах 6 и 7; при рубке лесных насаждений при уходе за лесом – в таблице 8; при рубке поврежденных и погибших лесных насаждений – в таблице 15. Ежегодные допустимые объемы рубки лесных насаждений на лесных участках, предназначенных для строительства, реконструкции и эксплуатации объектов лесной, лесоперерабатывающей инфраструктуры и объектов, не связанных с созданием лесной инфраструктуры предоставлены Слюдянским лесничеством. Проектируемые объемы строительства противопожарных лесных дорог, рубки кварталных просек и граничных линий, создания противопожарных разрывов приведены в таблице Б35. Ежегодный допустимый объем изъятия древесины при всех видах рубок составляет 294,1 тыс. м³ ликвидной древесины на площади 2933 га. Удельный вес рубок спелых и перестойных насаждений составляет 9%, рубок ухода (вместе с рубкой единичных деревьев) – 2 %, при рубке поврежденных и погибших лесных насаждений – 82 %. При рубке лесных насаждений, связанной с созданием объектов лесной инфраструктуры объем заготовки древесины составит 7% от общего объема древесины, вырубимой при всех видах рубок. Распределение возможного размера пользования лесом по всем видам рубок по способам рубок следующие: сплошные рубки – 78,1 тыс. м³ ликвидной древесины, выборочные рубки – 216,0 тыс. м³ ликвидной древесины. Заготовка гражданами древесины для собственных нужд регламентируется статьей 30 ЛК РФ и законом Иркутской области от 10.11.2011 г. № 109-оз «О порядке и нормативах заготовки гражданами древесины для собственных нужд в Иркутской области».

Возрасты рубок

Возрасты рубок в спелых и перестойных насаждениях лесничества (таблица 10) приняты в соответствии с приказами Федерального агентства лесного хозяйства от 09.04.2015 г. № 105 «Об установлении возрастов рубок».

Таблица 10

Возрасты рубок

Виды целевого назначения лесов, в т.ч. категории защитных лесов	Хозсекции и входящие в них преобладающие породы	Классы бонитета	Возрасты рубок, лет
1	2	3	4
Алтае-Саянский горно-таежный район, Байкальский горный лесной район			
1. Защитные леса:			
Леса, расположенные в водоохранных зонах; Леса, выполняющие функции защиты природных и иных объектов: - защитные полосы лесов, расположенные вдоль железнодорожных путей общего пользования, федеральных автомобильных дорог общего пользования, автомобильных дорог общего пользования, находящихся в собственности субъектов Российской Федерации; - зеленые зоны; Ценные леса: - противозероизонные леса; - нерестоохранные полосы лесов; - орехово-промысловые зоны.	Сосна	3 и выше	121-140
		4 и ниже	141-160
	Лиственница	3 и выше	121-140
		4 и ниже	141-160
	Кедровый стланик	все бонитеты	121-140
	Ель, пихта	все бонитеты	121-140
	Кедр	все бонитеты	241-280
	Береза	все бонитеты	71-80
	Осина, тополь, чозения	все бонитеты	61-70
	Ива древовидная	все бонитеты	51-60
все бонитеты		51-60	
1. Защитные леса: Ценные леса: - запретные полосы лесов, расположенные вдоль водных объектов	Сосна	3 и выше	101-120
		4 и ниже	121-140
	Лиственница	3 и выше	101-120
		4 и ниже	121-140
	Кедровый стланик	все бонитеты	101-120
	Ель, пихта	все бонитеты	101-120
Кедр	все бонитеты	201-240	
2. Эксплуатационные леса	Осина, тополь, чозения	все бонитеты	51-60
		все бонитеты	41-50
	Ива древовидная	все бонитеты	41-50

Процент (интенсивность) выборки древесины с учетом полноты древостоя, состава

Информация об интенсивности выборки древесины приведена в таблице Б2 «Параметры заготовки древесины».

Размеры лесосек

Информация о размерах лесосек приведена в таблице Б2 «Параметры заготовки древесины».

Сроки примыкания лесосек

Информация о сроках примыкания лесосек приведена в таблице Б2 «Параметры заготовки древесины».

Количество зарубов

Информация о количестве зарубов приведена в таблице Б2 «Параметры заготовки древесины».

Сроки повторяемости рубок

Информация о сроках повторяемости рубок приведена в таблице Б2 «Параметры заготовки древесины».

Основные параметры использования лесов для заготовки древесины в спелых и перестойных насаждениях приведены в Правилах заготовки древесины и особенностей заготовки древесины в лесничествах, лесопарках, указанных в статье 23 Лесного кодекса Российской Федерации, утвержденных приказом Минприроды России от 13.09.2016 № 474 (далее Правилами) и в Особенности использования, охраны, защиты, воспроизводства лесов, расположенных в водоохранных зонах, лесов, выполняющих функции защиты природных и иных объектов, ценных лесов, а также лесов, расположенных на особо защитных участках лесов, утвержденных приказом Рослесхоза от 14.12.2010 г. № 485. При выполнении лесосечных работ необходимо руководствоваться приказом Минприроды России от 27.06.2016 № 367 «Об утверждении видов лесосечных работ, порядка и последовательности их проведения, формы технологической карты лесосечных работ, формы акта осмотра лесосеки и порядка осмотра лесосеки».

Заготовка древесины при рубках спелых, перестойных лесных насаждений осуществляется с соблюдением следующих основных требований: процента (интенсивности) выборки древесины с учетом полноты древостоя, состава; размеров лесосек (ширины и площади лесосек), сроков примыкания лесосек, количества зарубов, сроков повторяемости рубок и иных параметров (таблица Б2).

Таблица Б2

Параметры заготовки древесины

№ п/п	Параметры заготовки древесины	Защитные леса		Эксплуатационные леса	
		Лесные районы			
		5*	6*	5*	6*
1.	Формы рубок	Сплошные и выборочные			
2.	2.1. Максимальная интенсивность выборочных рубок:				
	добровольно-выборочные рубки	30%		40%	
	группово-выборочные рубки	30%		40%	
	длительно-постепенные	30%		50%	
	равномерно-постепенные	30%		40%	
	2.2. Процент (интенсивность) выборки древесины с учетом полноты древостоя, состава (для добровольно-выборочных и группово-выборочных рубок):				
	Для всех древостоев, независимо от его состава при полноте древостоя:				
	1,0	30%		40%	
	0,9	25%		35%	
	0,8	20%		30%	
0,7	15%		20%		
0,6	10%		15%		
0,5 и ниже	рубки не планируются		планируются сплошные рубки		

№ п/п	Параметры заготовки древесины	Защитные леса		Эксплуатационные леса	
		Лесные районы			
		5*	6*	5*	6*
3.	Предельная площадь лесосек выборочных рубок, га				
	добровольно-выборочные рубки	25	15	50	30
	группово-выборочные рубки	25	15	50	30
	длительно-постепенные	25		50	
	равномерно-постепенные		10		25
4.	Предельная площадь лесосек сплошных рубок, (га)				
	сосна, лиственница	-	-	40/35	30/20
	ель, пихта	-	-	35/25	25/15
	мягколиственные	-	-	50/35	40/30
5.	Предельная ширина лесосек сплошных рубок (м)				
	сосна, лиственница	-	-	400/350	300/200
	ель, пихта	-	-	350/250	250/150
	мягколиственные	-	-	500/350	400/300
6.	Сроки примыкания (лет)				
	сосна, лиственница	-	-	4	5
	ель, пихта	-	-	5	6
	мягколиственные	-	-	2	2
7.	Количество зарубов в расчете на 1 км при ширине (протяженности) лесосек:				
	до 50 м	-		не более 4	
	51-150 м	-		не более 3	
	151-250 м	-		не более 2	
8.	Срок повторяемости рубок (для добровольно-выборочных и группово-выборочных рубок), лет	30			
	Срок повторяемости рубок (для сплошных рубок), лет	30			
9.	Общая площадь под погрузочными пунктами, производственными и бытовыми объектами должна составлять от общей площади лесосеки:				
	На лесосеках площадью более 10 га				
	при сплошных рубках	-		не более 5%	
	при выборочных рубках	не более 3%			
	На лесосеках площадью 10 га и менее:				
	при сплошных рубках с последующим возобновлением	-		0,40 га	
	при сплошных рубках с предварительным возобновлением	-		0,30 га	
	при постепенных рубках	0,30 га			
	при выборочных рубках	0,25 га			
	На лесосеках сплошных рубок площадью более 10 га для создания межсезонных запасов древесины общая площадь погрузочных пунктов, производственных и бытовых площадок:				
без повреждения почвы	-		не более 15% от площади лесосеки		
с повреждением почвы	-		не более 3% от площади лесосеки		
10.	На лесосеках сплошных рубок с последующим искусственным лесовосстановлением	-		общая площадь погрузочных пунктов, производственных и бытовых площадок не ограничена	
	Общая площадь трасс волоков и дорог (в % от площади лесосеки):				
	при сплошных рубках	-		не более 20%	
	при выборочных рубках	не более 15%			
11.	при сплошных рубках с применением многооперационной техники	-		допускается увеличение площади под волоками до 30%	
	в равнинных лесах, при сплошных рубках без сохранения подроста в условиях типов леса, где минерализация поверхности почвы имеет положительное значение для лесовосстановления	-		площадь волоков и дорог не ограничивается	
	На лесосеках сплошных рубок с последующим искусственным лесовосстановлением	-		площадь трасс волоков и дорог не ограничивается	
Ширина трасс волоков для самоходных канатных установок, м	не более 10				

Примечания: 5* - Алтае-Саянский горно-таежный район. 6* - Байкальский горный лесной район.

Рубки лесных насаждений осуществляются в форме выборочных рубок или сплошных рубок. Выборочными рубками являются рубки, при которых на соответствующих землях или земельных участках вырубается часть деревьев и кустарников (часть 2 статьи 17 Лесного кодекса Российской Федерации). Сплошными рубками признаются рубки, при которых на соответствующих землях или земельных участках вырубается лесные насаждения с сохранением для воспроизводства лесов отдельных деревьев и кустарников или групп деревьев и кустарников (часть 3 статьи 17 Лесного кодекса Российской Федерации).

Выборочные рубки. Выборочные рубки спелых, перестойных лесных насаждений проводятся с интенсивностью, обеспечивающей формирование устойчивых лесных насаждений из второго яруса и подроста главных (целевых) пород. В этом случае проводится рубка части спелых и перестойных деревьев с сохранением второго яруса и подроста.

Ко второму ярусу относятся часть деревьев древостоя, высота которых составляет от 0,5 до 0,8 высоты первого яруса. Отставшие в росте (старые) деревья первого яруса не относятся ко второму ярусу и подросту.

В лесах Слюдянского лесничества правилами заготовки древесины допускается проведение добровольно-выборочных и группово-выборочных рубок во всех лесных районах, а также равномерно-постепенных и группово-постепенных рубок в Байкальском горном лесном районе и длительно-постепенных рубок в Алтае-Саянском горно-таежном лесном районе.

При добровольно-выборочных рубках равномерно по площади вырубается в первую очередь поврежденные, перестойные, спелые с замедленным ростом деревья, при условии обеспечения воспроизводства древесных пород, сохранения защитных и средообразующих свойств леса. Полнота древостоя после проведения данного вида выборочных рубок лесных насаждений не должна быть ниже 0,5.

Группово-выборочные рубки ведутся в лесных насаждениях с группово-разновозрастной структурой, при которых вырубается перестойные и спелые деревья, группами в соответствии с их размещением по площади лесосеки. Площадь вырубимых групп составляет от 0,01 до 0,5 гектара.

Период повторяемости при выборочных рубках составляет 30 лет. В насаждениях с полнотой 0,3 – 0,5 в защитных лесах выборочные рубки деревьев, достигших возраста спелости, не планируются. Они станут возможны только после формирования второго яруса с полнотой не ниже 0,5 за счёт сохранённого подроста или предварительного искусственного возобновления.

Сроки примыкания лесосек при выборочных рубках спелых, перестойных лесных насаждений не устанавливаются. В случае примыкания лесосек выборочных рубок спелых, перестойных лесных насаждений интенсивностью 30 процентов и более к лесосекам сплошных рубок спелых, перестойных лесных насаждений сроки примыкания устанавливаются такие же, как и для сплошных рубок спелых, перестойных лесных насаждений.

При равномерно-постепенных рубках древостой одного класса возраста вырубается на лесосеке в несколько приемов путем равномерного разреживания с формированием в процессе рубки лесных насаждений из второго яруса и подроста предварительного или сопутствующего лесовосстановления.

Равномерно-постепенные рубки также осуществляются в высоко- и среднеполнотных древостоях с угнетенным жизнеспособным подростом или вторым ярусом, в смешанных древостоях, образованных древесными породами, имеющими разный возраст спелости.

Полнота древостоев при первых приемах рубок снижается до 0,5. При отсутствии или недостаточном для формирования насаждений количестве подроста в соответствующих лесорастительных условиях в процессе равномерно-постепенных рубок осуществляются меры содействия возобновлению леса.

При группово-постепенных (котловинных) рубках древостой вырубается группами (котловинами) в несколько приемов в течение периода, равного двум классам возраста, в местах, где имеются куртины подроста, а также обеспечивается их последующее появление, проводится в разновозрастных древостоях с групповым размещением подроста. Рубка спелого древостоя осуществляется постепенно вокруг групп подроста на площадях от 0,01 до 1,0 гектара (котловинами) за 3-5 приемов, проводимых в течение 30 – 40 лет.

Длительно-постепенные рубки проводятся в эксплуатационных лесах, недоступных для проведения добровольно-выборочных рубок, в разновозрастных насаждениях в два приема с оставлением на второй прием части деревьев, устойчивых в данных условиях, не достигших возраста спелости, которые вырубается после достижения ими эксплуатационных размеров. Относительная полнота после первого приема рубки не должна быть ниже 0,5 в темнохвойных и ниже 0,4 в светлых насаждениях. Период повторяемости приемов рубки – через 30-40 лет.

Сплошные рубки. К сплошным рубкам спелых, перестойных лесных насаждений относятся виды рубок: с предварительным лесовосстановлением (появление нового молодого поколения леса под пологом существующего древостоя) и с последующим лесовосстановлением (образование нового поколения леса после рубки спелого древостоя).

При проведении сплошных рубок спелых, перестойных лесных насаждений обязательным условием является обеспечение лесовосстановления способами, предусмотренными Правилами лесовосстановления, утвержденными приказом Минприроды России от 29 июня 2016 г. № 375.

Сплошные рубки спелых, перестойных лесных насаждений осуществляются с соблюдением параметров организационно-технических элементов рубок, к которым относятся: площадь и ширина лесосек, количество зарубок, направление рубки, направление лесосеки, сроки и способы примыкания лесосек.

Лесосеки сплошных рубок одного года рубки (зарубы) размещаются в установленном порядке на определенном расстоянии друг от друга в зависимости от ширины лесосеки и других условий. Количество зарубок устанавливается в расчете на 1 км. Между зарубками оставляются участки леса, шириной, кратной ширине лесосеки, установленной для этих насаждений.

Направление рубки характеризуется направлением, в котором каждая последующая лесосека примыкает к предыдущей лесосеке.

Размещение лесосек при проведении сплошных рубок осуществляется длинной стороной лесосеки перпендикулярно направлению преобладающих ветров.

Направление рубки в равнинных лесах устанавливается против преобладающих ветров.

В горных лесах направление рубки устанавливается вниз по склону, а рубка в пределах лесосеки ведется вверх по склону.

При трелевке (транспортировке) древесины канатными установками и летательными аппаратами допускается размещение лесосек длинной стороной вдоль склона с направлением рубки против преобладающих ветров.

В лесах, произрастающих в поймах рек, направление рубки устанавливается противоположным направлению течения реки.

Размещение лесосек в квартале или на лесном участке, отводимых в рубку в разные годы (примыкание), осуществляется с учетом срока (числа лет), по истечении которого проводится рубка на непосредственно примыкающей лесосеке.

Размещение лесосек в смежных кварталах (через просеку) в один год заготовки должно производиться с соблюдением организационно-технических параметров по ширине, длине лесосеки, и количеству зарубок. В случае, если размещение лесосек в смежных кварталах происходит в разные годы, то их размещение через просеку должно производиться с соблюдением установленных сроков примыкания, как по длинной, так и по короткой стороне лесосек.

Во всех лесах устанавливается непосредственное примыкание лесосек при сплошных рубках, как по короткой, так и по длинной стороне, а в лесах, произрастающих в поймах рек, - чересполосное примыкание лесосек.

При непосредственном примыкании очередная лесосека вырубается с учетом срока примыкания следом за предыдущей лесосекой.

При чересполосном примыкании очередная лесосека размещается через полосу леса шириной, равной предельной ширине лесосек.

Срок примыкания лесосек при сплошных рубках устанавливается, не считая года рубки, с учетом периодичности плодоношения древесных пород, обеспечения их успешного естественного восстановления лесов или условий создания лесных культур, сохранения экологических свойств лесов.

При искусственном восстановлении лесов на лесосеке или при сохранении подроста хозяйственно ценных пород (или при комбинированном, которое осуществляется за счет сочетания естественного и искусственного лесовосстановления) допускается установление срока примыкания по любой стороне лесосеки не менее двух лет.

Лицами, которым лесные участки предоставляются на праве постоянного (бессрочного) пользования или аренды, в уполномоченный орган заблаговременно до начала декларирования, подается информация для установления срока примыкания, с приложением документов, подтверждающих выполнение мероприятий (по искусственному лесовосстановлению или сохранению подроста хозяйственно ценных пород или комбинированному лесовосстановлению).

Лесотаксационные выделы, не превышающие по площади допустимые размеры лесосек, назначаются в рубку полностью, независимо от их фактической ширины, если они не примыкают к другим выделам со спелыми древостоями. Мелкие смежные лесотаксационные выделы могут объединяться в одну лесосеку в пределах установленных максимальных размеров лесосек.

Лесотаксационные выделы, расположенные среди неспелых лесных насаждений, превышающие установленные размеры лесосек менее чем в 1,5 раза, назначаются в рубку полностью.

В целях обеспечения рационального использования лесов, восстановления и поддержания естественной структуры лесных насаждений, утрачивающих свои средообразующие, водоохранные, санитарно-гигиенические, оздоровительные и иные полезные функции (перестойные и спелые осинники, тополевики и другие лесные насаждения вегетативного происхождения многократных генераций, а также погибшие насаждения, требующие по своему состоянию назначения сплошной санитарной рубки), - на лесных участках, предоставленных для заготовки древесины на правах аренды или постоянного (бессрочного) пользования, площади отдельных лесосек при сплошных рубках могут быть увеличены, но не более чем в 1,5 раза.

При заготовке древесины не допускается проведение рубок спелых, перестойных лесных насаждений с долей кедров и более единицы в породном составе древостоя лесных насаждений.

При заготовке древесины в целях повышения биоразнообразия лесов на лесосеках могут сохраняться отдельные деревья в любом ярусе и их группы (старовозрастные деревья, деревья с дуплами, гнездами птиц, а также потенциально пригодные для гнездования и мест укрытия мелких животных).

В целях рубки древесины проводится отвод части площади лесного участка, предназначенного в рубку (далее - лесосека), а также таксация лесосеки, при которой определяются количественные и качественные характеристики лесных насаждений и объем древесины, подлежащей заготовке.

При отводе лесосек устанавливаются и обозначаются на местности границы лесосек, отбираются и отмечаются деревья, предназначенные для рубки при проведении выборочных рубок.

В углу лесосеки, к которому произведена ее инструментальная привязка к квартальным просекам, таксационным визирам или другим постоянным ориентирам, устанавливается столб диаметром не менее 12 см и высотой над землей 1,3 м. На столбе делается надпись с указанием номера квартала и выдела (выделов), формы рубки лесных насаждений (сплошная рубка, выборочная рубка), года, на который запланирована рубка, номера лесосеки и ее эксплуатационная площадь в гектарах.

Для фиксации остальных углов лесосеки могут устанавливаться столбы произвольного диаметра без надписей или использоваться растущие деревья, на которых делаются соответствующие отметки (яркая лента, скотч, краска, затески).

Разработка лесосек без установления и обозначения на местности границы лесосек допускается при заготовке гражданами для собственных нужд в целях отопления сухостойной, ветровой и буреломной древесины и очистке лесов от захлывания. При этом на деревьях, подлежащих рубке, делаются отметки (яркая лента, скотч, краска, затески).

Отвод лесосек при всех формах рубок осуществляется в пределах лесного квартала.

Лесотаксационные выделы отводятся в рубку полностью, если площадь их не превышает предельные размеры лесосек, установленные, упомянутыми выше Правилами.

При рубке спелых, перестойных насаждений в эксплуатационных лесах в лесосеку могут включаться выделы прилегающих древостоев общей площадью менее 3 га.

В эксплуатационную площадь лесосек сплошных рубок при их отводе не включаются:

- нелесные и не покрытые лесной растительностью лесные земли (болота, вырубки, прогалины и т.п.) независимо от их величины;
 - выделенные семенные куртины и полосы;
 - расположенные среди спелых древостоев участки молодняков, средневозрастных насаждений;
 - участки прилегающих лесных насаждений, находящиеся внутри выделов спелых и перестойных древостоев, площадью более 3 га;
 - участки природных объектов, имеющих природоохранное значение;
 - объекты биоразнообразия площадью более 0,1 га.
- Допускается выделение неэксплуатационных участков по указанным критериям одновременно с осуществлением лесосечных работ в случаях, если они не были выделены при отводе лесосек. При этом в технологическую карту лесосечных работ вносятся соответствующие изменения.

Рубки ухода за лесами. Параметры использования лесов с целью заготовки древесины при проведении рубок ухода за лесами в средневозрастных, прилегающих, спелых и перестойных лесных насаждениях приведены в «Правилах ухода за лесами», утвержденными приказом Минприроды России от 22.11.2017 г. № 626.

Уход за лесами должен осуществляться с учетом требований законодательства Российской Федерации в области охраны окружающей среды, а также Правил заготовки древесины и особенностями заготовки древесины в лесничествах, лесопарках, указанных в статье 23 Лесного кодекса Российской Федерации, утвержденных приказом Минприроды России от 13 сентября 2016 г. № 474 с изменениями, внесенными приказом Минприроды России от 11 января 2017 г. № 5 Видов лесосечных работ, порядком и последовательностью их проведения, Правил пожарной безопасности в лесах, утвержденных постановлением Правительства Российской Федерации от 30 июня 2007 г. № 417, Правил санитарной безопасности в лесах, утвержденных постановлением Правительства Российской Федерации от 20 мая 2017 г. № 607 (далее - Правила санитарной безопасности). Особенностью использования, охраны, защиты, воспроизводства лесов, расположенных на особо охраняемых природных территориях, утвержденных приказом МПР России от 16 июля 2007 г. № 181 с изменениями, внесенными приказом МПР России от 12 марта 2008 г. № 54 Особенностей использования, охраны, защиты, воспроизводства лесов, расположенных в водоохранных зонах, лесов, выполняющих функции защиты природных и иных объектов, ценных лесов, а также лесов, расположенных на особо защитных участках лесов, утвержденных приказом Рослесхоза от 14 декабря 2010 г. № 485

В лесах, расположенных на особо охраняемых природных территориях, уход за лесами проводится в соответствии с положением о соответствующей особо охраняемой природной территории.

В соответствии со статьей 64 Лесного кодекса Российской Федерации уход за лесами представляет собой осуществление мероприятий, направленных на повышение продуктивности лесов, сохранение их полезных функций (рубка части деревьев, кустарников, агролесомелиоративные и иные мероприятия).

Уход за лесами осуществляется в объемах по видам мероприятий, указанных в лесных планах субъектов Российской Федерации, лесохозяйственных регламентах лесничеств (лесопарков), в проектах освоения лесов.

Уход за лесами должен осуществляться лицами, использующими леса на основании договора аренды лесного участка, права постоянного (бессрочного) пользования лесным участком или безвозмездного пользования лесным участком, или органами государственной власти, органами местного самоуправления в пределах их полномочий, определенных в соответствии со статьями 81-84 Лесного кодекса Российской Федерации (далее - органы государственной власти, органы местного самоуправления), статьей 19 Лесного кодекса Российской Федерации.

К мероприятиям по уходу за лесами относятся рубки, проводимые в целях ухода за лесными насаждениями; агролесомелиоративные мероприятия; иные мероприятия, в том числе обновление лесных насаждений; перестройка лесных насаждений; реконструкция лесных насаждений; лесоводственно-лесозащитный уход за лесами; уход за лесовозобновлением, подростом и другими ценными компонентами насаждений (объектами ухода); рекреационно-ландшафтный уход за лесами; вспомогательные виды ухода за лесами; особые виды ухода за лесами.

Мероприятия по уходу за лесами осуществляются с учетом целевого назначения эксплуатационных лесов, категорий защитных лесов и особо защитных участков лесов.

В эксплуатационных лесах мероприятия по уходу за лесами направлены на повышение продуктивности лесов, получение высококачественной древесины и недревесных лесных ресурсов.

В эксплуатационных лесах уход ведется за целевыми древесными породами - искусственного и естественного происхождения, древесина которых наиболее востребована.

В защитных лесах и на особо защитных участках лесов мероприятия по уходу за лесами направлены на сохранение и восстановление средообразующих, водоохранных, защитных, санитарно-гигиенических, оздоровительных и полезных функций лесов.

Для защитных лесов и особо защитных участков лесов целевыми породами являются древесные породы, отвечающие целевому назначению защитных лесов и особо защитных участков лесов.

Рубки, проводимые в целях ухода за лесными насаждениями, осуществляются для достижения следующих результатов:

- улучшение возрастной структуры и породного состава лесных насаждений;
- повышение качества и устойчивости лесных насаждений;
- сохранение и усиление защитных, водоохранных, санитарно-гигиенических свойств лесных насаждений;
- поддержание и восстановление биологического разнообразия лесов;
- повышение продуктивности насаждений (их ресурсного потенциала);
- сокращение сроков выращивания технически спелой древесины;
- рациональное использование ресурсов древесины.

В зависимости от возраста лесных насаждений и целей ухода за лесами осуществляются следующие виды рубок, проводимых в целях ухода за лесными насаждениями:

рубки осветления, направленные на улучшение породного и качественного состава молодняков и условий роста деревьев целевой или целевых древесных пород;

рубки прочистки, направленные на регулирование густоты лесных насаждений и улучшение условий роста деревьев целевой или целевых древесных пород, а также на продолжение формирования породного и качественного состава молодняков;

рубки прореживания, направленные на создание в лесных насаждениях благоприятных условий для формирования стволов и крон лучших деревьев;

проходные рубки, направленные на создание благоприятных условий роста лучших деревьев, увеличения их прироста, продолжения (завершения) формирования структуры насаждений;

рубки сохранения лесных насаждений, проводимые в спелых и перестойных древостоях в целях сохранения, поддержания их в состоянии эффективного выполнения целевых функций, накопления качественной древесины, увеличения плодоношения;

рубки обновления лесных насаждений, проводимые в перестойных древостоях, спелых и в утрачивающих целевые функции прилегающих древостоях с целью создания благоприятных условий для роста молодых перспективных деревьев, имеющихся в насаждении, появляющихся в связи с содействием возобновлению леса и проведением рубок лесных насаждений, проводимых в целях ухода за лесными насаждениями;

рубки перестройки лесных насаждений, проводимые в сформировавшихся средневозрастных и более старшего возраста древостоях с целью коренного изменения их состава, структуры, строения путем регулирования соотношения составляющих насаждение элементов леса и создания благоприятных условий роста деревьев целевых пород, поколений, ярусов;

рубки реконструкции, проводимые в целях удаления малоценных лесных насаждений или их частей для подготовки условий для проведения посадки, посева ценных лесообразующих пород, мер содействия естественному возобновлению леса;

ландшафтные рубки, направленные на формирование, сохранение, обновление, реконструкцию лесопарковых ландшафтов и повышение их эстетической, оздоровительной ценности и устойчивости;

рубки единичных деревьев, в том числе семенников, выполнивших свою функцию, должна осуществляться при рубках осветления, рубках прочистки, а также выполняться как отдельное мероприятие, если она не проводилась в процессе рубок осветления, рубок прочистки.

Рубки обновления, рубки перестройки, рубки реконструкции, рубки сохранения, ландшафтные рубки не проводятся в орехово-промысловых зонах и в лесных насаждениях с преобладанием кедров корейского.

Осуществление рубок обновления, перестройки, реконструкции лесных насаждений, расположенных на особо охраняемых природных территориях, допускается только в том случае, если их проведение установлено

положением о данной особо охраняемой природной территории.

Возрастные периоды проведения различных видов рубок, проводимых в целях ухода за лесными насаждениями, приведены в таблице Б3, а нормативы рубок, проводимых в целях ухода за лесными насаждениями, для лесных районов приведены в таблице Б1.

Таблица Б3
Возрастные периоды проведения различных видов рубок, проводимых в целях ухода за лесными насаждениями

Виды рубок, проводимых в целях ухода за лесными насаждениями	Возраст лесных насаждений по преобладающим древесным породам, лет			
	сосна и лиственница	кедр	ель и пихта	береза и осина
Уход за молодняками (рубки осветления и рубки прочистки)	до 40	до 40	до 40	до 20
Рубки прореживания	41-60	41-80	41-60	21-40
Проходные рубки	более 60	более 80	более 60	более 40

Проведение проходных рубок должно прекращаться в лесных насаждениях хвойных и мягколиственных семенных и вегетативного происхождения за один класс возраста до установленного возраста рубки.

В кедровых лесах с классом возраста 40 лет проходные рубки должны вестись до 120-летнего возраста.

При осуществлении всех видов рубок, проводимых в целях ухода за лесными насаждениями, обеспечивается улучшение санитарного состояния лесных насаждений путем рубки усохших, сильно поврежденных и ослабленных деревьев, которые относятся к нежелательным в соответствии с пунктом 22 Правил ухода за лесами. Исключение составляют отдельные деревья или группы деревьев, подлежащие оставлению в качестве вспомогательных для сохранения устойчивости, биоразнообразия и других экологических целей, если они не являются источниками распространения опасной патологии и объектами повышения пожарной опасности, подлежащими обязательному удалению в соответствии с требованиями Правил санитарной безопасности в лесах и Правил пожарной безопасности в лесах.

Лесоводственная целесообразность осуществления рубок, проводимых в целях ухода за лесными насаждениями, устанавливается по следующим признакам: породный состав, полнота и густота древостоя, сомкнутость его полога, соотношение высот деревьев разных пород и категорий, размещение деревьев по площади.

В средневозрастных лесных насаждениях при рубках прореживания и проходных рубках определяющими признаками целесообразности их осуществления являются: полнота древостоя и сомкнутость полога, густота и состав древостоев, размещение деревьев по площади и в пологе леса.

Рубки, проводимые в целях ухода за лесными насаждениями, подразделяются по интенсивности: очень слабая - до 10 %; слабая - 11-20 %; умеренная - 21-30 %, умеренно-высокая - 31-40 %; высокая - 41-50 %; очень высокая - 51-70 %; исключительно высокая - 71-90 % с уходом за целевыми деревьями под пологом (доля деревьев целевых пород в насаждении может быть менее 10 % при достаточном количестве жизнеспособных растений).

Мероприятия по обновлению насаждений (рубка обновления и дополняющие ее мероприятия), осуществляются с содействием естественному лесовосстановлению или с посадкой целевых древесных пород в спелых и перестойных лесных насаждениях, утрачивающих полезные функции, либо в ослабленных, теряющих устойчивость, жизнеспособность прилегающих лесных насаждениях.

Мероприятия по обновлению лесных насаждений, под пологом которых нет или имеется недостаточное для формирования древостоя целевых пород количество молодых деревьев, в которых разреживание не обеспечивает естественное возобновление целевых древесных пород, осуществляются с посадкой растений целевых древесных пород под пологом разреженных до полноты 0,6 и ниже насаждений в срок не более 5 лет после рубки или на площадках и полосах в течение 1-2 лет после рубки на них деревьев первого яруса. Последующие рубки, проводимые в целях ухода за лесными насаждениями, осуществляются на участке только после того, как на площадках или полосах сформируется сомкнутой молодняк. Подрост и подлесок нежелательных древесных пород, мешающие возобновлению и росту молодых деревьев целевых пород, должны быть вырублены.

В период между приемами рубки обновления должны проводиться: уход за подростом, разреживание или удаление подлеска, а также рубки осветления и рубки прочистки на полосах с удаленным верхним ярусом.

В эксплуатационных лесах рубки перестройки средневозрастных и прилегающих лесных насаждений с первым ярусом мягколиственных или нецелевых на данном участке пород и наличием подпологового жизнеспособного поколения целевых хвойных, твердолиственных и других пород (потенциальные ельники и потенциальные кедровники) осуществляются за 2-3 приема равномерной или чересполосной рубки с учетом состояния подпологового поколения и способности его адаптации при удалении верхнего яруса. Для сохранения недостаточно устойчивых при рубках древостоев на последний прием оставляется большая часть удаляемого древостоя (на 5-10 %) и устойчивые полосы шириной не менее верхней высоты древостоя.

В защитных лесах в целях повышения эффективности выполнения водоохранных, защитных и полезных функций, насаждения с древостоями лиственных пород в верхнем ярусе или их преобладанием, и наличием второго яруса из хвойных деревьев, а также жизнеспособного, перспективного хвойного подроста, перестраиваются в целевые, с преобладанием хвойных пород (преимущественно ели) за один-два приема рубки с учетом устойчивости разреживаемого древостоя. При этом общая сомкнутость крон разреживаемого древостоя и освобождаемого из-под полога поколения хвойных не должна быть менее 0,7.

Мероприятия по реформированию разновозрастных смешанных по составу хвойно-лиственных насаждений в разновозрастные (условно и абсолютно разновозрастные с количеством возрастных поколений леса соответственно не менее 3-4) осуществляются за 3-4 приема рубки, проводимые в целях ухода за лесными насаждениями, интенсивностью 25-30 % по запасу с периодом повторения 0,6-1,0 класса возраста. Указанные мероприятия проводятся в приспевающих насаждениях с преобладанием малоценных недолговечных мягколиственных пород, которые вырубаются в первые приемы по мере их старения, при этом хвойные лесные насаждения не подлежат рубке.

Мероприятия по реконструкции лесных насаждений в эксплуатационных лесах должны проводиться с целью замены малопродуктивных и низкокачественных древостоев (низкополнотных, неудовлетворительного состава, незлыооварных) древостоями целевых пород.

В защитных лесах мероприятия по реконструкции лесных насаждений должны проводиться с целью замены лесных насаждений, утрачивающих свои средообразующие, водоохранные, санитарно-гигиенические, оздоровительные и иные полезные функции, на лесные насаждения, обеспечивающие сохранение целевого назначения защитных лесов и выполняемых ими полезных функций.

Мероприятия по реконструкции лесных насаждений не проводятся в лесных насаждениях, произрастающих на склонах крутизной выше 20 градусов, а также в лесах, расположенных в лесотундровых зонах, в нерестоохраненных полосах лесов.

Мероприятия по реконструкции лесных насаждений должны осуществляться путем полной (сплошной), частичной, а также неполной вырубки малоценного древостоя за один или несколько приемов с полным или неполным, дополняющим сохраненную часть насаждения, лесовосстановлением.

В эксплуатационных лесах нормативы мероприятий по реконструкции лесных насаждений, в том числе рубок (ширина и площадь лесосек, срок примыкания лесосек) в разновозрастных, приспевающих, спелых и перестойных малоценных лесных насаждениях должны определяться в соответствии с нормативами сплошных рубок лесных насаждений мягколиственных древесных пород, установленных Правилами заготовки древесины.

При проведении мероприятий по реконструкции молодых насаждений лесных участков, на которых проводятся рубки реконструкции, не должна ограничиваться, а лесовосстановительные мероприятия должны быть проведены в течение одного года после рубки реконструкции.

При проведении мероприятий по реконструкции лесных насаждений в защитных лесах должны применяться виды многоприемной, несплошной и неполной реконструкции. В малоценных лесных насаждениях в защитных лесах площадь участка одноприемной реконструкции не должна превышать 5 га, при двух-трехприемной реконструкции – 10 га. При этом, площадь лесосеки не должна быть больше половины реконструируемого участка, расположенного среди других участков земель, занятых лесными насаждениями, при ширине лесосеки не более 100 м и ее протяженности, равной не более одной трети реконструируемого участка.

Площадь лесосеки должна составлять не более 3 га при реконструкции малоценных лесных насаждений на участке, примыкающем к участкам земель, не занятых лесными насаждениями, а также планируемым на ближайше 5 лет рубкам, в лесах, расположенных на склонах крутизной свыше 6 градусов.

Проведение каждой последующей рубки реконструкции на соседних участках допускается только после того, как на примыкающих к нему участках произошло лесовосстановление лесными насаждениями ценных пород, соответствующими критериям и требованиям к молодым насаждениям, площади которых подлежат отнесению к землям, занятым лесными насаждениями, установленным Правилами лесовосстановления.

Лесоводственно-лесозащитный уход за лесами включает в себя мероприятия по уходу за лесами, проводимые в целях оздоровления лесных насаждений, повышения их устойчивости к вредителям и болезням, предотвращения ослабления, а также снижения интенсивности распространения патологии, как в пределах лесного участка, так и на соседние лесные участки.

К лесоводственно-лесозащитным мероприятиям по уходу за лесами относятся:

формирование и сохранение рубками, проводимыми в целях ухода за лесными насаждениями, насаждений наиболее устойчивых состава и структуры в конкретных лесорастительных условиях к поражению их вредными организмами и распространению патологии, а также повреждениям неблагоприятными природными факторами (ветровал, снеголом, снеговал, ожеледь);

создание, формирование и поддержание рубками, проводимыми в целях ухода за лесными насаждениями, и другими мероприятиями по уходу за лесами породно-возрастной структуры лесных насаждений, при которой повышается общая противопатологическая устойчивость лесов, снижается вероятность массового поражения их вредными организмами, уменьшается или предотвращается возможность неограниченного распространения патологии по массивам лесных насаждений одинакового породного состава, возраста и структуры;

регулярное оздоровление лесных насаждений, улучшение их санитарного состояния на протяжении всего цикла развития лесного насаждения рубками, проводимыми в целях ухода за лесными насаждениями и другими мероприятиями по уходу за лесами, в том числе осуществляемыми в целях предупреждения распространения вредных организмов; уборка неликвидной древесины.

Планирование и проведение мероприятий по уборке неликвидной древесины, осуществляется органами государственной власти, органами местного самоуправления и лицами, использующими леса, на предоставленных в постоянное (бессрочное) пользование, аренду лесных участках, в соответствии с проектом освоения лесов и на основании актов лесопатологического обследования, подтверждающего санитарное и лесопатологическое состояние лесного участка.

В Слюдянском лесничестве лесоводственно-лесозащитный уход заключается в одновременной рубке при проведении всех видов рубок ухода за лесами деревьев неудовлетворительного состояния (сухостойных, буреломных, снеголомных, отмирающих, пораженных грибными и иными заболеваниями и вредителями, сильно поврежденных животными), а также аварийных деревьев.

Критериями отбора деревьев для проведения лесоводственно-лесозащитного ухода за лесами являются категории состояния деревьев, определяемые по их внешним признакам (приложении № 1 Правил санитарной безопасности в лесах, утвержденных постановлением Правительства Российской Федерации от 20.05.2017 № 607).

Таблица Б4

Категории состояния деревьев и внешние признаки деревьев

Категории состояния деревьев	Внешние признаки деревьев	
	хвойные	лиственные
4 - усыхающие	крона сильно ажурная; хвоя серая, желтоватая или желто-зеленая; прирост очень слабый или отсутствует; усыхание более 2/3 ветвей	крона сильно ажурная; листва мелкая, редкая, светло-зеленая или желтоватая; прирост очень слабый или отсутствует; усыхание более 2/3 ветвей
5 - свежий сухостой	хвоя серая, желтая или красно-бурая; кора частично опала	листва увялая или отсутствует; ветви низших порядков сохранились, кора частично опала
5а - свежий ветровал	хвоя зеленая, серая, желтая или красно-бурая; кора обычно живая, ствол повален или наклонен с обрывом более 1/3 корней	листва зеленая, увялая, либо не сформировалась; кора обычно живая, ствол повален или наклонен с обрывом более 1/3 корней
5б - свежий бурелом	хвоя зеленая, серая, желтая или красно-бурая; кора ниже слома обычно живая, ствол сломен ниже 1/3 протяженности кроны	листва зеленая, увялая, либо не сформировалась; кора ниже слома обычно живая, ствол сломен ниже 1/3 протяженности кроны
6 - старый сухостой	живая хвоя (листва) отсутствует; кора и мелкие веточки осыпались частично или полностью; стволовые вредители вылетели; в стволе мицелий дереворазрушающих грибов, снаружи плодовые тела трутовиков	
6а - старый ветровал	живая хвоя (листва) отсутствует; кора и мелкие веточки осыпались частично или полностью; ствол повален или наклонен с обрывом более 1/3 корней; стволовые вредители вылетели	
6б - старый бурелом	живая хвоя (листва) отсутствует; кора и мелкие веточки осыпались частично или полностью; ствол сломен ниже 1/3 протяженности кроны; стволовые вредители выше места слома вылетели; ниже места слома могут присутствовать: живая кора, водяные побegi, вторичная кора, свежие поселения стволовых вредителей	
7 - аварийные деревья	деревья со структурными изъянами (наличие дупел, гнилей, обрыв корней, опасный наклон), способными привести к падению всего дерева или его части и причинению ущерба населению или государственному имуществу и имуществу граждан	

Для осуществления рубок, проводимых в целях ухода за лесными насаждениями, за исключением рубок осветления и рубок прочистки, проводится отвод лесосеки в соответствии с Правилами заготовки древесины и Видами лесосечных работ.

При отводе лесосеки для проведения ухода за лесами, на назначенных в рубку деревьях диаметром 8 см и более на высоте 1,3 м делается отметка (краска, яркая лента, затески).

Запас вырубаемой древесины должен определяться на основании сплошного перечета назначенных в рубку деревьев. Рубки, проводимые в целях ухода за лесными насаждениями, без предварительного отбора и отметки вырубаемых деревьев осуществляются специально обученными машинистами лесозаготовительных машин и валыщиками леса.

В лиственных лесных насаждениях отвод лесосек должен производиться в течение вегетационного периода, а в хвойных – в течение всего года.

При проведении рубок без предварительного отбора и отметки вырубаемых деревьев отвод лесосек производится в течение всего года.

Технология проведения ухода за лесами должна обеспечивать проведение работ с минимальным повреждением деревьев, оставляемых для выращивания.

Не допускается повреждение деревьев более чем:

2 % от количества деревьев, оставляемых на выращивание, при проведении рубок осветления и рубок прочистки;
3 % от количества деревьев, оставляемых на выращивание, при проведении рубок прореживания, проходных рубок, рубок обновления и реформирования лесных насаждений.

В защитных лесах при уходе за лесами поврежденные деревья не должны составлять более 2 % от количества деревьев, оставляемых на выращивание.

К поврежденным деревьям относятся: деревья с обломом вершины; сломом ствола; с наклоном на 10 градусов и более; повреждением кроны на одну треть и более ее поверхности; обдиrom коры на стволе, составляющим 10 % и более окружности ствола; с обдиrom и обрывом скелетных корней.

При проведении ухода за лесами должно обеспечиваться сохранение подроста лесных насаждений целевых пород на площадях, не занятых погрузочными пунктами, трассами магистральных и пасечных волоков, дорогами, производственными и бытовыми площадками, в соответствии с Правилами лесовосстановления.

Рубки, проводимые в целях ухода за лесными насаждениями, в разновозрастных, приспевающих, спелых и перестойных насаждениях осуществляются в соответствии с Правилами заготовки древесины и Видами лесосечных работ.

Технология проведения рубок ухода за лесами (прореживаний, проходных рубок, прочих лесохозяйственных рубок) отражена в нормативно-технологических картах № 3, № 4, № 6 (приложение № 4).

Методы лесовосстановления

При проведении рубок лесных насаждений пожелит сохранению жизнеспособный подрост главных (целевых) пород (сосны, кедр, лиственницы, ели, пихты и других) в соответствующих им лесорастительных условиях.

Осуществление сплошных рубок на лесных участках, предоставленных для заготовки древесины, допускается только при условии воспроизводства лесов на указанных лесных участках (часть 5 статьи 17 Лесного кодекса Российской Федерации).

Меры по сохранению подроста лесных насаждений ценных лесных пород осуществляются одновременно с проведением рубок лесных насаждений. Рубка в таких случаях проводится преимущественно в зимнее время по снежному покрову с применением технологий, позволяющих обеспечить сохранение от уничтожения и повреждения подроста и молодняка ценных лесных пород в количестве, определенном при отводе лесосек. После проведения рубок проводится уход за сохраненным подростом и молодняком лесных пород путем их освобождения от завалов порубочными остатками, вырубки сломанных и поврежденных экземпляров.

Сохранению подлежат жизнеспособный подрост и молодняк главных лесных пород в соответствующих им природно-климатических условиях.

Для защиты подроста главных лесных пород от неблагоприятных факторов среды на рубках, более успешно роста и формирования лесных насаждений нужно состава полностью или частично сохраняется подрост сопутствующих лесных пород и кустарниковые породы.

Подрост кедр подлелжит учёту и сохранению как главная лесная древесная порода при всех способах способах рубок, независимо от количества и характера его размещения по площади лесосеки и состава лесного насаждения до рубки. Жизнеспособные подрост и молодняк лесных насаждений хвойных пород характеризуются следующими признаками: густая хвоя, зеленая или темно-зеленая окраска хвои, заметно выраженная мутовчатость, островершинная или конусообразная симметричная густая или средней густоты крона протяженностью не менее 1/3 высоты ствола в группах и 1/2 высоты ствола – при одиночном размещении, прирост за последние 3–5 лет не утрачен, прирост верхинного побега не менее прироста боковых ветвей верхней половины кроны, прямые неповрежденные стволы, гладкая или мелкошуйчатая кора без лишайников.

Растущий на валежной древесине подрост и молодняк лесных насаждений хвойных пород относится по указанным признакам к жизнеспособному в том случае, если валежная древесина разложилась, а корни подроста проникли в минеральную часть почвы.

В сосняках, произрастающих на супесчаных почвах, подрост еловых лесных насаждений сохраняется при условии, если еловое насаждение не будет снижать качества и продуктивности древостоя. При восстановлении сосновых и еловых лесных насаждений подрост в необходимых случаях сохраняется на рубке для защиты почвы и формирования, устойчивых и высокопродуктивных сосново-еловых лесных насаждений.

Пораженный вредными организмами, слаборазвитый и поврежденный при рубке леса подрост по окончании лесосечных работ должен быть срублен.

При проведении сплошных рубок спелых, перестойных лесных насаждений с предварительным лесовосстановлением должно обеспечиваться сохранение подроста лесных насаждений целевых пород на площадях, не занятых погрузочными пунктами, трассами магистральных и пасечных волоков, дорогами, производственными и бытовыми площадками, в соответствии с Правилами лесовосстановления, утвержденными приказом Минприроды России от 29 июня 2016 г. № 375.

При проведении выборочных рубок спелых, перестойных лесных насаждений должно обеспечиваться сохранение подроста лесных насаждений целевых пород на площадях, не занятых погрузочными пунктами, трассами магистральных и пасечных волоков, дорогами, производственными и бытовыми площадками, в количестве не менее 70 процентов (для горных лесов - 60 процентов).

На лесосеках, на которых осуществляются сплошные рубки спелых и перестойных лесных насаждений при содействии естественному восстановлению лесов, сохраняются выделенные при отводе лесосек источники обсеменения, к которым относятся единичные семенники, семенные группы, куртины, полосы, а также стены леса, если в них есть семенные деревья. Источники обсеменения должны размещаться по площади лесосеки равномерно.

Количество оставляемых единичных семенников должно быть не менее 20 штук на гектаре.

Семенные группы и куртины оставляют, в первую очередь, за счет участков разновозрастных и приспевающих древостоев главных пород с небольшой примесью лиственных, расположенных на возвышенных участках лесосеки.

Семенные куртины и полосы оставляют за счет участков древостоев пород, слабоустойчивых к ветровалу (ель, пихта), расположенных на участках с влажными слабодренированными почвами. Ширина семенных куртин и полос для сохранения их устойчивости должна составлять не менее 30 м.

Расстояние между группами семенников, семенными полосами и куртинами должно составлять не более 100 м.

В лиственных лесах в качестве источников обсеменения оставляются имеющиеся в составе хвойные породы.

При отборе и учете семенников для их отграничения у выбранных деревьев вокруг ствола на высоте 1,3 м производится соскабливание поверхностного слоя коры или отметка иным способом (яркая лента, скотч, краска).

Отграничение семенных групп, куртин и полос производится с помощью отметки (яркая лента, скотч, краска, затески) граничных деревьев, не входящих в лесосеку.

В защитных лесах после проведения сплошных рубок лесных насаждений, утрачивающих свои средообразующие, водоохранные, санитарно-гигиенические, оздоровительные и иные полезные функции (перестойные и спелые осинники, тополевики и другие лесные насаждения вегетативного происхождения многократных генераций, а также погибшие насаждения, требующие по своему состоянию назначения сплошной санитарной рубки), проводится искусственное возобновление лесов путем закладки лесных культур хозяйственно ценных пород в течение двух лет после рубки.

На лесных участках, предоставленных в аренду для заготовки древесины, лесовосстановление осуществляется арендаторами этих лесных участков. Невыполнение арендаторами требований лесохозяйственного регламента и проекта освоения лесов, Правил заготовки древесины в части воспроизводства лесов является основанием для прекращения пользования лесными участками.

Способы и методы лесовосстановления не покрытых лесом земель изложены в разделе 17.

Сроки использования лесов для заготовки древесины и другие сведения

Заготовка древесины осуществляется в пределах расчетной лесосеки на принципах обеспечения многоцелевого, рационального, непрерывного, неистощительного использования лесов для удовлетворения потребностей общества в лесах и лесных ресурсах.

Заготовка древесины представляет собой предпринимательскую деятельность, связанную с рубкой лесных насаждений, а также с вывозом из леса древесины (часть 1 статьи 29 Лесного кодекса Российской Федерации).

Граждане, юридические лица осуществляют заготовку древесины на основании договоров аренды лесных участков (часть 8 статьи 29 Лесного кодекса Российской Федерации).

Договор аренды лесного участка, находящегося в государственной или муниципальной собственности, заключается на срок от десяти до сорока девяти лет.

В случае, если федеральными законами допускается осуществление заготовки древесины федеральными государственными учреждениями, лесные участки, находящиеся в государственной собственности, могут предоставляться этим учреждениям для указанной цели в постоянное (бессрочное) пользование (часть 1 статьи 29.1 Лесного кодекса Российской Федерации).

В исключительных случаях, предусмотренных законами субъектов Российской Федерации, допускается осуществление заготовки древесины для обеспечения государственных нужд или муниципальных нужд на основании договоров купли-продажи лесных насаждений (часть 2 статьи 29.1 Лесного кодекса Российской Федерации).

При осуществлении мероприятий, предусмотренных статьей 19 Лесного кодекса Российской Федерации, заготовка соответствующей древесины осуществляется на основании договора купли-продажи лесных насаждений или указанного в части 5 статьи 19 Лесного кодекса Российской Федерации контракта (часть 3 статьи 29.1 Лесного кодекса Российской Федерации).

В лесничествах, лесопарках, расположенных на землях лесного фонда, допускается осуществление заготовки древесины юридическими лицами и индивидуальными предпринимателями, относящимися в соответствии с Федеральным законом от 24 июля 2007 г. № 209-ФЗ «О развитии малого и среднего предпринимательства в Российской Федерации» к субъектам малого и среднего предпринимательства, на основании договоров купли-продажи лесных насаждений (часть 4 статьи 29.1 Лесного кодекса Российской Федерации).

Заготовка древесины осуществляется в соответствии с Правилами, лесным планом субъекта Российской Федерации, лесохозяйственным регламентом лесничества, лесопарка, а также проектом освоения лесов и лесной декларацией (за исключением случаев заготовки древесины на основании договора купли-продажи лесных насаждений или указанного в части 5 статьи 19 Лесного кодекса Российской Федерации контракта).

Граждане вправе заготавливать древесину для целей отопления, возведения строений и иных собственных нужд (часть 1 статьи 30 Лесного кодекса Российской Федерации).

В местах традиционного проживания и хозяйственной деятельности лиц, относящихся к коренным малочисленным народам Севера, Сибири и Дальнего Востока Российской Федерации и ведущих традиционный образ жизни, эти лица имеют право бесплатно осуществлять заготовку древесины для собственных нужд, исходя из установленных нормативов, установленных законами субъектов Российской Федерации (часть 2 статьи 30 Лесного кодекса Российской Федерации).

Граждане осуществляют заготовку древесины для собственных нужд на основании договоров купли-продажи лесных насаждений (часть 4 статьи 30 Лесного кодекса Российской Федерации).

Порядок и нормативы заготовки гражданами древесины для собственных нужд устанавливаются законами субъектов Российской Федерации, а порядок и нормативы заготовки гражданами древесины для собственных нужд, осуществляемой на землях особо охраняемых природных территорий федерального значения, - федеральным органом исполнительной власти, в ведении которого находятся особо охраняемые природные территории (часть 5 статьи 30 Лесного кодекса Российской Федерации).

Граждане, юридические лица в целях заготовки древесины вправе осуществлять строительство лесных дорог, лесных складов, других строений и сооружений за исключением случаев, предусмотренных частями 2 - 4 статьи 29.1 и частью 3 статьи 30 Лесного кодекса Российской Федерации.

Без проведения торгов договоры аренды лесных участков, находящихся в государственной или муниципальной собственности, заключаются в случае реализации приоритетных инвестиционных проектов в области освоения лесов в целях заготовки древесины и в случае заготовки древесины на лесных участках, предоставленных юридическим лицам или индивидуальным предпринимателям в соответствии со статьями 43-46 Лесного кодекса Российской Федерации (часть 3 статьи 74 Лесного кодекса Российской Федерации).

Постановлением Правительства Российской Федерации от 23.02.2018 г. № 190 утверждено Положение о подготовке и утверждении перечня приоритетных инвестиционных проектов в области освоения лесов, определяющее порядок подготовки и утверждения перечня инвестиционных проектов.

К инвестиционным проектам относятся инвестиционные проекты по: модернизации объектов лесоперерабатывающей инфраструктуры, включая переработку древесных отходов, в том числе в биоэнергетических целях, с минимальным объемом капитальных вложений не менее 500 млн. рублей; созданию объектов лесной инфраструктуры и лесоперерабатывающей инфраструктуры, включая переработку древесных отходов, в том числе в биоэнергетических целях (при этом объем капитальных вложений, направленных на создание объектов лесной инфраструктуры, не должен превышать 20 процентов общего объема капитальных вложений), с минимальным объемом капитальных вложений не менее 750 млн. рублей.

Допускается объединение в один инвестиционный проект нескольких инвестиционных проектов, выполняемых одной организацией, реализующей инвестиционный проект (далее - инвестор), на территории одного или нескольких субъектов Российской Федерации.

Основанием для включения инвестиционного проекта в перечень инвестиционных проектов является решение Министерства промышленности и торговли Российской Федерации, принятое на основании решения заинтересованного органа об утверждении заявки инвестора на реализацию инвестиционного проекта (далее - заявка). Заинтересованными органами в отношении инвестиционных проектов, реализуемых:

а) на лесных участках, находящихся в собственности субъектов Российской Федерации или муниципальных образований, являются органы государственной власти субъектов Российской Федерации или органы местного самоуправления соответственно;

б) на лесных участках в границах земель лесного фонда, осуществление полномочий по предоставлению в аренду которых, а также полномочий по организации и проведению соответствующих торгов передано Российской Федерацией органам государственной власти субъектов Российской Федерации в соответствии с частью 1 статьи 83 Лесного кодекса Российской Федерации, являются органы государственной власти субъектов Российской Федерации;

в) на лесных участках в границах земель лесного фонда, осуществление полномочий по предоставлению в аренду которых, а также полномочий по организации и проведению соответствующих торгов не передано Российской Федерацией органам государственной власти субъектов Российской Федерации в соответствии с частью 2 статьи 83 Лесного кодекса Российской Федерации, а также на лесных участках в границах земель лесного фонда на территориях субъектов Российской Федерации, по которым принято решение об изъятии переданных Российской Федерацией в соответствии с частью 1 статьи 83 Лесного кодекса Российской Федерации полномочий у органа государственной власти субъекта Российской Федерации в установленном порядке, является Федеральное агентство лесного хозяйства.

Решение Министерства промышленности и торговли Российской Федерации о включении инвестиционного проекта в перечень инвестиционных проектов и перечень инвестиционных проектов размещаются на официальном сайте Министерства промышленности и торговли Российской Федерации в информационно-телекоммуникационной сети «Интернет».

После утверждения заинтересованным органом заявки и до принятия Министерством промышленности и торговли Российской Федерации решения о включении инвестиционного проекта в перечень инвестиционных проектов передача третьим лицам в аренду лесных участков, предусмотренных для реализации инвестиционных проектов, а также продажа третьим лицам лесных насаждений на указанных участках не допускаются.

Заготовка древесины осуществляется в пределах расчетной лесосеки лесничества, лесопарка по видам целевого назначения лесов, хозяйствам и преобладающим породам.

Лица, использующие леса для заготовки древесины на основании договора аренды лесного участка или права постоянного (бессрочного) пользования лесным участком, используют дополнительный объем древесины в текущем году за счет недиспользованного установленного объема изъятия древесины по лесному участку за предыдущие три года при условии полного использования установленного на текущий год объема изъятия древесины по договору аренды или проекту освоения лесов (при предоставлении лесного участка на праве постоянного (бессрочного) пользования).

Недиспользованный объем древесины определяется как разница между установленным допустимым объемом изъятия древесины по договору аренды лесного участка или по проекту освоения лесов и объемом фактически заготовленной древесины за соответствующий год.

При этом суммарный объем заготовки древесины в лесничестве, лесопарке не должен превышать расчетную лесосеку, установленную для соответствующего лесничества, лесопарка.

Объем древесины, заготовки при ликвидации чрезвычайных ситуаций в лесах, возникших вследствие лесных пожаров, и последствий этих чрезвычайных ситуаций, а также при ликвидации очагов вредных организмов в расчетную лесосеку не включается (часть 5 статьи 53.7 и часть 3 статьи 60.8 Лесного кодекса Российской Федерации).

Рубка лесных насаждений, трелевка, частичная переработка, хранение, вывоз заготовленной древесины осуществляются лицом, использующим лесной участок в целях заготовки древесины, в течение 12 месяцев с даты начала декларируемого периода согласно лесной декларации. В случае заготовки древесины на основании договора купли-продажи лесных насаждений или контракта, указанного в части 5 статьи 19 Лесного кодекса Российской Федерации, рубка лесных насаждений, трелевка, частичная переработка, хранение, вывоз осуществляются в течение срока, установленного договором или контрактом соответственно.

Увеличение сроков рубки лесных насаждений, трелевки, частичной переработки, хранения, вывоза древесины, указанных в настоящем пункте, допускаются в случае возникновения неблагоприятных погодных условий, исключающих своевременное исполнение данных требований.

Срок рубки лесных насаждений, трелевки, частичной переработки, хранения, вывоза древесины может быть увеличен не более чем на 12 месяцев уполномоченным органом по письменному заявлению лица, использующего леса.

Разрешение на изменение сроков рубки лесных насаждений, трелевки, частичной переработки, хранения, вывоза древесины выдается в письменном виде с указанием местонахождения лесосеки (участковое лесничество, номер лесного квартала, номер лесотаксационного выдела, номер лесосеки), площади лесосеки, объема древесины и вновь установленного (продленного) срока (даты) рубки лесных насаждений, трелевки, частичной переработки, хранения, вывоза древесины.

При выполнении лесосечных работ должны соблюдаться условия договора аренды лесного участка, договора купли-продажи лесных насаждений, контракта, указанного в части 5 статьи 19 Лесного кодекса Российской Федерации, права постоянного (бессрочного) пользования, проекта освоения лесов, лесной декларации, технологической карты лесосечных работ, требования лесного законодательства, нормативных правовых актов, регулирующих лесные отношения.

Очистка мест рубок от порубочных остатков проводится одновременно с рубкой лесных насаждений и трелевкой древесины. После проведения указанных работ допускается доочистка лесосек.

Очистка мест рубок осуществляется следующими способами: укладкой порубочных остатков на волоки с целью их укрепления и предохранения почвы от сильного уплотнения и повреждения при трелевке;

сбором порубочных остатков в кучи и валы с последующим сжиганием их в пожаробезопасный период; сбором порубочных остатков в кучи и валы с оставлением их на месте для перегнивания и для подкормки диких животных в зимний период;

разбрасыванием измельченных порубочных остатков в целях улучшения лесорастительных условий; укладкой и оставлением на перегнивание на месте рубки; вывозом порубочных остатков в места их дальнейшей переработки.

Указанные способы очистки мест рубок при необходимости могут применяться комбинированно. Очистка лесосек сплошных рубок с последующим искусственным лесовосстановлением должна производиться способами, обеспечивающими создание условий для проведения всего комплекса лесовосстановительных работ (подготовка участка и обработка почвы, посадка или посев лесных культур, агротехнические уходы), а также ухода за молодняками.

Очистка лесосек сплошных рубок с наличием подроста ценных пород осуществляется способами, обеспечивающими его сохранность. В весенний, летний и осенний периоды в большинстве случаев порубочные остатки целесообразно укладывать на волоках, а оставшиеся окучивать в местах, где нет подростка. В зимний период, кроме того, возможно сжигание порубочных остатков небольшими кучами в местах без подростка.

Сжигание порубочных остатков сплошным палом не допускается. При трелевке деревьев с кронами сжигание порубочных остатков должно производиться по мере их накопления на специально подготовленных площадках.

В горных условиях в целях предотвращения эрозийных процессов порубочные остатки укладываются на трелевочные волоки, а также в валы, располагаемые по горизонталям склонов с расстоянием между ними 8-10 метров.

Очистка лесосек от порубочных остатков осуществляется с соблюдением требований Правил пожарной безопасности в лесах.

Обязательному сжиганию подлежат порубочные остатки при проведении санитарных рубок в очагах вредных организмов, в которых они могут оказать источник распространения инфекции или среды для ее сохранения и заселения вторичными вредными организмами, если порубочные остатки не вывозятся в места их дальнейшей переработки.

После завершения работ по заготовке древесины проводится осмотр лесосек, на которых закончена рубка лесных насаждений (далее - осмотр лесосек).

Осмотр лесосек, расположенных на землях, находящихся в федеральной собственности, собственности субъектов Российской Федерации, муниципальной собственности, осуществляется соответственно органами государственной власти, органами местного самоуправления в пределах их полномочий, определенных в соответствии со статьями 81 - 84 Лесного кодекса Российской Федерации (далее - лица, осуществляющие осмотр лесосек).

Осмотр лесосек проводится в целях проверки соблюдения условий договора аренды лесного участка, права постоянного (бессрочного) пользования, договора купли-продажи лесных насаждений, контракта, указанного в части 5 статьи 19 Лесного кодекса Российской Федерации, проекта освоения лесов, лесной декларации, технологической карты лесосечных работ, требований лесного законодательства, нормативных правовых актов, регулирующих лесные отношения, после завершения лесосечных работ.

В случае заготовки древесины на основании договора аренды лесного участка, права постоянного (бессрочного) пользования осмотр лесосек осуществляется в бесснежный период, но не позднее 6 месяцев со дня окончания выполнения лесосечных работ.

В случае заготовки древесины на основании договора купли-продажи лесных насаждений, контракта, указанного в части 5 статьи 19 Лесного кодекса Российской Федерации, осмотр лесосек осуществляется в бесснежный период, но не позднее 2 месяцев со дня окончания выполнения лесосечных работ.

Лицо, осуществляющее лесосечные работы, при осмотре лесосек представляет копии технологических карт лесосечных работ.

При проведении осмотра лесосек могут использоваться данные дистанционных мониторингов лесов и государственной инвентаризации лесов.

При осмотре лесосек, на которых осуществлены рубки ухода за лесами, дается оценка их качества (своевременность проведения этих рубок, интенсивность, правильность назначения деревьев в рубку) в соответствии с Правилами ухода за лесами, утвержденными приказом МПР России от 16 июля 2007 г. № 185.

При осмотре лесосек устанавливается объем заготовленной древесины в случае заготовки древесины гражданами для собственных нужд, а также в случае расхождения объема фактически заготовленной древесины и объема, указанного в лесной декларации, договоре купли-продажи лесных насаждений, указанного в части 5 статьи 19 Лесного кодекса Российской Федерации контракта, в соответствии с Правилами учета древесины, утвержденными постановлением Правительства Российской Федерации от 26 декабря 2014 г. № 1525 (Собрание законодательства Российской Федерации, 2015, № 1, ст. 306).

По результатам осмотра лесосеки составляется акт осмотра лесосеки в соответствии с формой согласно приложению 3 к приказу Минприроды России от 27.06.2016 № 367 «Об утверждении Видов лесосечных работ, порядка и последовательности их проведения, Формы технологической карты лесосечных работ, Формы акта осмотра лесосеки и Порядка осмотра лесосеки» в двух экземплярах.

2. Нормативы, параметры и сроки разрешенного использования лесов для заготовки живицы

Заготовка живицы регламентируется ст. 31 ЛК РФ и приказом Рослесхоза от 24.01.2012 № 23 «Об утверждении правил заготовки живицы».

Фонд подсоски древостоев

Сырьевую базу подсоски составляют спелые и перестойные сосновые насаждения I-IV классов бонитета в эксплуатационных лесах, предназначенные для заготовки древесины - таблица 11. Подсоска еловых, лиственничных и пихтовых насаждений не проектируется.

Таблица 11

Фонд подсоски древостоев

площадь, га

№ п/п	Показатели	Подсоска		
		целевое назначение лесов		
		защитные леса	эксплуатационные леса	итого
1	2	3	4	5
1.	Всего спелых и перестойных насаждений пригодных для подсоски:	-	2509	2509
1.1	Из них:			
	не вовлечены в подсоску	-	2509	2509
	не рентабельны для подсоски	-	-	-
2.	Ежегодный объем подсоски	-	513	513

Пригодными для подсоски являются здоровые, без значительных повреждений дерева сосны диаметром 20 см и выше. Здоровые стволы диаметром от 16 до 20 см могут отводиться в подсоску не ранее чем за 2 года до рубки.

Не допускается проведение подсоски:

лесных насаждений в очагах вредных организмов до их ликвидации;

лесных насаждений, поврежденных и ослабленных вследствие воздействия лесных пожаров, вредных организмов и других негативных факторов;

лесных насаждений в лесах, где в соответствии с законодательством Российской Федерации не допускается проведение сплошных или выборочных рубок спелых и перестойных лесных насаждений в целях заготовки древесины;

лесных насаждений, расположенных на постоянных лесосеменных участках, лесосеменных плантациях, генетических резерватах, а также плюсовых деревьев, семенников, семенных куртин и полос.

В подсоску могут передаваться:

лесные насаждения с долей участия сосны в составе древостоя менее 40 процентов от общего запаса древесины лесного насаждения;

сосновые насаждения IV класса бонитета на заболоченных почвах и V класса бонитета;

сосновые редины;

сосновые семенники, семенные полосы и куртины, выполнившие свое назначение;

деревья сосны, назначенные в выборочную рубку;

сосновые насаждения, занимающие площадь до 2-3 га.

При недостатке спелых и перестойных сосновых насаждений для обеспечения 10-15-летнего срока проведения подсоски допускается проведение подсоски приспевающих древостоев, которые к сроку окончания проведения подсоски достигнут возраста рубки, и предназначаются для рубки.

Виды подсоски

Параметры подсоски (пауза вздымки, шаг и глубина подновки, глубина желобка) в зависимости от вида подсоски, стимулятора указаны в таблице Б5.

Таблица Б5

Предельно допустимые значения паузы вздымки, шага подновки, глубины подновки и желобка на стволах деревьев сосны

Вид подсоски, стимулятор	Категория подсоски	Пауза вздымки (период времени между нанесением подновки на одной и той же карре), не менее, сутки	Шаг подновки (расстояние по вертикали между верхними или нижними гранями смежных подновок), не более, мм	Глубина подновки (размер подновки по радиусу ствола, определяемого толщиной срезанного слоя древесины), не более, мм	Глубина желобка (вертикального среза на карре для стока живицы в специальное приспособление - приемник для сбора живицы), не более, мм
Обычная подсоска	I	2	15	6	8
	II-III	3	15	4	6
Подсоска со стимуляторами выхода живицы групп А и Б	I	3	3	4	6
	II-III	4	20	4	6

При проведении подсоски в сосновых насаждениях разрешается использовать стимуляторы выхода живицы, указанные в приложении № 3 к «Правилам заготовки живицы».

В течение одного сезона проведения подсоски не разрешается применять на одних и тех же деревьях различные стимуляторы выхода живицы.

Все стимуляторы выхода живицы применяются в виде водных растворов активных веществ и их смесей разной концентрации.

Стимуляторы выхода живицы должны применяться в строгом соответствии с инструкциями по их применению.

Количество карр на дереве и ширина межкарровых ремней в зависимости от диаметра деревьев

Не допускается уменьшение установленной общей ширины межкарровых ремней или увеличение ширины карр по отношению к параметрам, указанным в таблице Б6.

Таблица Б6

Количество карр на дереве и ширина межкарровых ремней в зависимости от диаметра деревьев

Ступень толщины в коре на H = 1,3 м	1 категория		2 категория		3 категория	
	количество карр на дереве, шт.	общая ширина межкарровых ремней, см	количество карр на дереве, шт.	общая ширина межкарровых ремней, см	количество карр на дереве, шт.	общая ширина межкарровых ремней, см
20	1	20	1	30	-	-
24	1 - 2	20	1 - 2	30	-	-
28	1 - 2	20	1 - 2	30	1	28
32	2	20	2	32	1	32
36	2	20	2	36	1	36
40	2	24	2	40	1	40
44	2	24	2	44	1	44
48	2	24	2	48	1	48
52	2	30	2	52	1	52
56	2	30	2	56	1	56
60	2	30	2	60	1	60
Более 60	2 - 3	40	2 - 3	Равна диаметру дерева	2	Равна 1/2 диаметра

В последний год перед рубкой основных насаждений допускается проведение подсоски с оставлением одного межкаррового ремня шириной не менее 10 см. Карры располагаются равномерно по окружности ствола дерева. Если разместить карры равномерно невозможно, минимальная ширина межкаррового ремня должна быть не менее 10 см. Межкарровые ремни должны закладываться только на здоровой части ствола дерева.

Сосновые лесные насаждения, назначенные в выборочные рубки, передаются в подсоску за 5 лет до первого приема рубки. Продолжительность проведения подсоски основных насаждений зависит от продолжительности периода между рубками, но не может превышать 15 лет.

В разновозрастных сосновых насаждениях, в которых предусматривается проведение выборочных рубок, подсоска может проводиться за 10 лет до проведения рубки. При этом должна проводиться подсоска только деревьев, подлежащих рубке в первый прием.

Сроки использования лесов для заготовки живицы

Срок проведения подсоски основных насаждений не должен превышать 15 лет.

В зависимости от продолжительности подсоски основных насаждений и срока поступления насаждений в рубку подсоска проводится по 3 категориям:

по I категории - основных насаждений, поступающих в рубку через 1-3 года;

по II категории - основных насаждений, поступающих в рубку через 4-10 лет;

по III категории - основных насаждений, поступающих в рубку через 11-15 лет.

Продолжительность проведения подсоски по той или иной категории приведена в таблице Б7.

Таблица Б7

Продолжительность проведения подсоски основных насаждений в зависимости от категории подсоски

Срок подсоски, лет	Период подсоски (годы с начала эксплуатации)	Продолжительность подсоски	Категория подсоски
15	с 1-го по 5-й	5	III
	с 6-го по 12-й	7	II
	с 13-го по 15-й	3	I
10	с 1-го по 7-й	7	II
	с 8-го по 10-й	3	I

Заготовка живицы осуществляется на принципах обеспечения многоцелевого, рационального, непрерывного, неистощительного использования лесов для удовлетворения потребностей общества в лесах и лесных ресурсах.

Заготовка живицы представляет собой предпринимательскую деятельность, связанную с подсоской хвойных лесных насаждений, хранением живицы и вывозом ее из леса.

Граждане, юридические лица осуществляют заготовку живицы на основании договоров аренды лесного участка.

Договор аренды лесного участка, находящегося в государственной или муниципальной собственности, с целью заготовки живицы заключается на срок от десяти до сорока девяти лет.

3. Нормативы, параметры и сроки использования лесов для заготовки и сбора недревесных лесных ресурсов

К недревесным лесным ресурсам, заготовка и сбор которых осуществляются в соответствии с ЛК РФ, относятся валежник, пни, береста, кора деревьев и кустарников, хворост, веточный корм, еловая, пихтовая, сосновые лапы, ели или деревья других хвойных пород для новогодних праздников, мох, лесная подстилка, камыш, тростник и подобные лесные ресурсы.

В приведенном перечне названы основные лесные ресурсы, добываемые при осуществлении рассматриваемого вида использования лесов, но он не является исчерпывающим.

Термин «заготовка» применяется к недревесным лесным ресурсам, получаемым непосредственно от лесных насаждений (пни, луб, кора, береста, хворост, новогодние ели или деревья других хвойных пород, веники, веточный корм, еловая, пихтовая, сосновая лапы, другие ветви и иная древесная зелень).

Термин «сбор» используется применительно к недревесным лесным ресурсам, непосредственно не относящимся к лесным насаждениям (мох, лесная подстилка, камыш, тростник).

Заготовка и сбор недревесных лесных ресурсов осуществляются в соответствии с Правилами заготовки и сбора недревесных лесных ресурсов, утвержденными приказом Федерального агентства лесного хозяйства от 05.12.2011 № 512. Заготовка и сбор недревесных лесных ресурсов гражданами для собственных нужд регламентируются законом Иркутской области от 10.12.2007 № 118-оз «О порядке заготовки и сбора гражданами недревесных лесных ресурсов для собственных нужд».

Нормативы (ежегодные допустимые объемы) и параметры использования лесов для заготовки и сбора недревесных лесных ресурсов по их видам

Таблица 12

Параметры использования лесов для заготовки и сбора недревесных лесных ресурсов

№ п/п	Вид недревесного лесного ресурса	Единица измерения	Ежегодный допустимый объем заготовки
1	2	3	4
1	Пни	т	заготовка не планируется
2	Береста	т	заготовка не планируется
3	Кора деревьев и кустарников	т	заготовка не планируется
4	Хворост	т	заготовка не планируется
5	Веточный корм	т	заготовка не планируется
6	Еловая, пихтовая, сосновая лапы	т	заготовка не планируется
7	Заготовка веников, ветвей и кустарников лиственных пород для метел и плетения	тыс. шт.	100
8	Новогодние ели, или деревья других хвойных пород для новогодних праздников	тыс. шт.	50
9	Мох, лесная подстилка, камыш, тростник и подобные лесные ресурсы	т	заготовка не планируется

Существует классификация недревесных лесных ресурсов (Сударев и др. 1991), в основу которой положено подразделение ресурсов на 3 группы, различающихся местом образования (заготовки), способом учета (оценки) ресурса, характером использования.

Классификация этих ресурсов отражена в таблице Б8, а их выход с 1000 м³ заготовленной древесины - в таблице Б9.

Таблица Б8

Классификация недревесных лесных ресурсов

Вид недревесных лесных ресурсов	Определение, ГОСТ, ОСТ, ТУ
Компоненты биомассы дерева (лесосеменные отходы)	
Сучья	Отходящие от ствола одревесневшие боковые побеги дерева толщиной у основания более 3 см, ГОСТ 17462-84
Ветви	Отходящие от сучьев малодревесневшие или недревесневшие боковые побеги дерева толщиной у основания 3 см и менее, ГОСТ 17462-84
Древесная зелень	Хвоя, листья, почки и недревесневшие побеги древесно-кустарниковой растительности, за исключением: крушины, сумаха ядовитого, волчьей ягоды, бузины черной, ракитника, ореха, бука, бересклета, дуба, лещины - толщиной у основания менее 1 см ГОСТ 21769-84
Кора ели, березы, прочих пород	Наружная часть ствола, сучьев, ветвей, покрывающая древесину, ГОСТ 17462-84
Пневая древесина сосны, прочих пород	Прикорневая часть и корни дерева, предназначенные для промышленной переработки и использования в качестве топлива, ГОСТ 17462-84
Хворост	Тонкие стволы деревьев толщиной в комле до 4 см, ТУ 463-8-766-79
Прочие лесные ресурсы	
Побеги ивы и других пород	Побеги древесно-кустарниковых пород, используемые для плетения, изготовления мебели (ТУ 56-44-86), заготовки дубильного корья (ГОСТ 6663-74) и т.п.
Новогодние елки	ТУ 56 РСФСР 41 - 81

Таблица Б9

Удельный выход продукции недревесных лесных ресурсов с 1000 м³ заготовленной древесины

Дополнительные НЛР, м ³	Нормативы в натуральном выражении, м ³		Первичная продукция	Норма расхода сырья на единицу продукции	Удельный выход продукции в натуральном выражении из ресурсов, %	
	образовательные отходы (потенциальные ресурсы)	пригодные к использованию (экономически доступные ресурсы)			потенциальных	экономически доступных
Сучья	110	24	Сырье технологическое, м ³	1,3	84,6	18,5
Ветви	90	20	Зелень древесная, т	2,7 - 3,3	30,0	6,7
Кора	100	70	Корье дубильное, т	2,1 - 3,6	39,2	24,8
Пни	30	15	Осмол пневой, т	5,4	5,6	2,8
Хворост	110	77	Хворост разных пород, м ³	1,1	100,0	

Заготовка пней (заготовка пневого осмола) разрешается в лесах любого целевого назначения, где она не может нанести ущерба насаждениям, подросту, несомкнувшимся лесным культурам.

Заготовка пневого осмола не допускается в противозероционных лесах, на берегозащитных, почвозащитных участках лесов, расположенных вдоль водных объектов, склонов оврагов, а также в молодняках с полнотой 0,8 - 1,0 и несомкнувшихся лесных культурах.

Следует засыпать и заравнивать ямы, оставленные после заготовки пней.

Осмолом пневым сосновым называется здоровая часть зрелого пня и корней сосны, используемая как сырье для получения смолистых веществ. После рубки деревьев пни начинают постепенно разрушаться. Процесс разрушения захватывает, прежде всего, те части пня, которые имеют наименьшую смолистость. Смолистые вещества придают древесине стойкость против гниения. Сначала отгнивают заболонь и мелкие корни. Процесс сгнивания малосмолистой части пня одновременно является процессом созревания пня с точки зрения его, будущего использования для заготовки пневого осмола.

Зрелость пня определяется на вид. Когда заболонная часть отгнила и легко отделяется от ядровой части, пень можно считать созревшим для его использования. Созревшие пни легко поддаются корчевке и очистке. Во время созревания пня происходит его обогащение смолистыми веществами; менее смолистые пни сгнивают полностью. Уже через 15 лет пень считается созревшим для заготовки осмола и в это время на лесосеке остается около 70% всех пней. Если заготовка ведется через 25 лет после рубки, то на бывшей лесосеке сохранится, лишь около 40% от первоначального количества пней. Остаются пни самые крупные и с наиболее высоким содержанием смолистых веществ.

В зависимости от времени пребывания пня в земле после рубки дерева, различают свежие (до 5 лет), приспевающие (5-10 лет) и спелые (более 10 лет) пни.

Процесс созревания соснового осмола зависит от почвенно-климатических и лесоводственных факторов и продолжается, как правило, до 10-15 лет. В южных районах созревание происходит быстрее, в северных - медленнее. На сухих почвах созревание происходит медленнее, чем в почвах с достаточной влажностью.

Дольше всего сохраняются на вырубке пни с большим ядром; количество таких пней зависит от характеристики срубленного древостоя.

Заготовка пневого осмола разрешается в лесах любого целевого назначения, где она не может нанести ущерба насаждениям, подросту или молодняку.

Способ заготовки пневого осмола (ручной, тракторный, взрывной и др.) оговаривается в договоре аренды.

Сырьевой базой для заготовки пневого осмола служат:

невозобновившиеся сосновые вырубки со свежими и сухими почвами;

хвойные и лиственные молодняки на основных вырубках в возрасте до 13 лет, I-IV классов бонитета, с полнотой 0,3-0,7 в хвойных и 0,3-0,8 в лиственных насаждениях, кроме особозащитных участков лесов;

лесные культуры на основных вырубках в возрасте 4-5 лет с приживаемостью 40-50% (для несомкнувшихся культур) и в возрасте 6-12 лет с полнотой 0,4-0,6 при ширине междурядий более 2,5 м;

сосновые лесосеки ревизионного периода I-IV классов бонитета.

Запасы пневого осмола определяют с использованием параметров, отраженных в таблице Б10.

Таблица Б10

Объемы сосновых пней по ступеням толщины стволов

Ступени толщины стволов, см	Диаметр пня в коре, см	Двойная толщина коры, см	Диаметр пня без коры, см	Диаметр ядра, см	Объем 1 пня в складочных, м ³	Количество пней в 1 складочном, м ³	Объем пня, (%) от объема ствола по разрядам высот		
							1	2	3
16	19	2,7	16,3	7,3	0,013	77	5,9	6,5	7
20	23,6	3,6	20	10,4	0,019	53	5,1	5,6	6
24	28,2	4,6	23,6	13,4	0,030	33	5,3	5,7	6,2
28	32,8	5,8	27	16,2	0,043	23	5,4	5,8	6,4
32	37,4	6,6	30,8	19,3	0,060	17	5,5	6	6,5
36	42	7,6	34,4	22,3	0,079	13	5,6	6,1	6,6
40	46,6	8,6	38	25,3	0,101	10	5,8	6,3	6,8
44	51,2	9,5	41,7	28,4	0,127	8	5,9	6,4	7
48	55,8	10,6	45,2	31,3	0,154	6	6	6,5	7,1
52	60,4	11,5	48,9	34,4	0,186	5	6,1	6,7	7,2
56	65	12,2	52,8	37,6	0,222	5	6,3	6,8	7,4
60	69,6	13,1	56,5	40,7	0,290	4	6,4	7	7,5

В соответствии с законом Иркутской области от 10.12.2007 г. № 118-оз «О порядке заготовки и сбора гражданами недревесных лесных ресурсов для собственных нужд», заготовка (выкопка) пней осуществляется на вырубках, а также на лесных участках, подлежащих расчистке от лесных насаждений, - кварталных просеках, минерализованных полосах, противопожарных разрывах, трассах противопожарных и лесохозяйственных дорог и других площадях, где не требуется сохранения подроста и насаждений.

Заготовка бересты допускается с растущих деревьев на отведенных в рубку лесных насаждениях за 1-2 года до рубки, на лесных участках, подлежащих расчистке (квартальные просеки, минерализованные полосы, противопожарные разрывы, трассы противопожарных и лесохозяйственных дорог и другие площади, где не требуется сохранение насаждений), а также со свежесрубленных деревьев на лесосеках при проведении выборочных и сплошных рубок.

Заготовка бересты с растущих деревьев производится в весенне-летний и осенний период без повреждения луба. При этом используемая для заготовки часть ствола не должна превышать половины общей высоты дерева.

Заготовка бересты с сухостойных и валежных деревьев производится в течение всего года.

Запрещается рубка деревьев для заготовки бересты.

Выход бересты приведен в таблице Б11.

Таблица Б11

Выход бересты с 1 м³ ствольной древесины, кг

Наименование сортиментов	Диаметр, см	Выход бересты	
		в свежеснятом виде	в воздушно-сухом виде
Деловая крупная	26 и более	6,3	3,8
Деловая средняя	14 - 24	7,2	4,3
Деловая мелкая	13	2,2	1,3
Дрова	12 и менее	2,1	1,2

Заготовка коры деревьев и кустарников осуществляется одновременно с рубкой деревьев и кустарников в течение всего года. Ивовое корье заготавливается в весенне-летний период.

Для заготовки ивового корья пригодны кустарниковые ивы в возрасте 5 лет и старше, древовидные - 15 лет и старше.

Заготовка хвороста. Хворостом являются срезанные тонкие стволы деревьев диаметром в комле до 4 см, а также срезанные верхушки, сучья и ветви деревьев.

Сбор хвороста разрешается только со срубленных деревьев (Закон Иркутской области от 10.12.2007 № 118-оз).

Заготовка веточного корма. Веточным кормом называют ветви толщиной до 1,5 см, заготовленные из побегов лиственных и хвойных пород и предназначенные на корм скоту.

Заготавливают веточный корм из побегов лиственных пород в основном летом, хвойных пород - круглогодично.

Заготовка веточного корма производится со срубленных деревьев при проведении выборочных и сплошных рубок.

Запас веточного корма в сосновых и осиновых молодняках приведен в таблице Б12.

Запас веточного корма в сосновых и осиновых молодяках, т/га

Таблица Б12

Высота, м	Полнота					
	0,4 и ниже		0,5-0,7		0,8-1,0	
	сосна	осина	сосна	осина	сосна	осина
До 5	0,1	0,8	-	0,7	-	0,4
6-10	2,0	0,8	1,6	0,7	0,3	0,5
11-20	2,5	0,4	2,1	0,1	0,1	0,1

Заготовка еловых, пихтовых, сосновых лап разрешается только со срубленных деревьев на лесосеках при проведении выборочных и сплошных рубок.

Заготовка древесной зелени для производства хвойно-витаминной муки разрешается только со срубленных деревьев на лесосеках при проведении выборочных и сплошных рубок.

К древесной зелени относятся листья, почки, хвоя и побеги хвойных и лиственных пород с диаметром до 8 мм у основания.

Для производства пихтового масла разрешается ручная заготовка древесной зелени (пихтовых лап) в спелых пихтовых насаждениях в весенне-летний период с растущих деревьев диаметром не менее 18 см путем обрезки веток острыми инструментами на протяжении не более 30% живой кроны. При этом срезы сучьев должны быть косыми и гладкими, без отлугов, расщепов, задигов и надломов, а длина оставляемых на деревьях оснований сучьев должна быть не менее 30 см.

Повторная заготовка пихтовых лап в одних и тех же насаждениях допускается не ранее чем через 4 - 5 лет.

Определение запасов древесной (технической) зелени производится с использованием нормативно-справочных таблиц по Сибирскому федеральному округу, приведенных в «Руководстве по учету и оценке второстепенных лесных ресурсов и продуктов побочного лесопользования», 2003 г. (таблицы Б13-Б15).

Масса кроны и ее частей для хвойных древесных пород Сибирского федерального округа, кг (сырой вес)

Таблица Б13

Диаметр дерева, см	Крона в целом, кг	Ветки		Хвоя		Древесная зелень	
		кг	% от кроны	кг	% от кроны	кг	% от кроны
Сосна							
8	3	1,5	50	1,5	50	2,7	90
12	9	5	53	4	47	8	80
16	20	13	63	7	37	14	70
20	36	24	67	12	33	23	63
24	56	40	71	16	29	33	59
28	85	62	73	23	27	45	53
32	126	95	75	31	25	63	50
36	184	144	78	40	22	88	48
40	243	194	80	49	20	109	45
44	304	249	82	55	18	134	44
48	371	304	82	67	18	160	43
Лиственница сибирская							
8	6	3	50	3	50	6	100
12	13	7	54	6	46	11	82
16	23	14	61	9	39	15	67
20	36	23	64	13	36	21	57
24	52	35	67	17	33	26	50
28	73	50	68	23	32	33	45
32	96	68	71	28	29	39	41
36	122	88	72	34	28	46	38
40	152	111	73	41	27	53	35
44	184	136	74	48	26	61	33
48	230	172	75	58	25	71	31
Пихта сибирская							
8	6	2,2	36	3,8	64	4,7	78
12	14	7	50	7	50	9	66
16	28	17	59	11	41	16	58
20	40	25	62	15	38	22	54
24	57	37	65	20	35	30	52
28	79	52	66	27	34	40	50
32	100	67	67	33	33	50	50

Для определения запаса технической зелени на 1 га нужно знать среднее число деревьев на 1 га данного насаждения и распределение их по ступеням толщины.

Если таких данных нет, необходимо заложить пробные площадки размером 0,5 га и, пересчитав деревья, определить среднее число деревьев каждой ступени толщины на 1 га. Умножив полученное число на выход технической зелени с одного дерева, определяют запас ее на 1 га, а затем и ресурсы на всей площади сырьевой базы. При расчетах можно исходить также из среднего количества технической зелени на 1 м³ стволовой массы определенной древесной породы.

По содержанию коры, хвои (листьев), древесины, неорганических и органических примесей древесная зелень должна удовлетворять требованиям ГОСТ 21769-84.

Масса кроны и ее частей березы, кг (сырой вес)

Таблица Б14

Диаметр дерева, см	Крона в целом, кг	Ветки		Листья	
		кг	% от кроны	кг	% от кроны
4	1,2	0,8	67	0,4	33
8	6	4,2	70	1,8	30
12	13	9,6	74	3,4	26
16	25	19	76	6	24
20	40	31	77	9	23

Фракционный состав древесной зелени (сырой вес) для древесных пород Сибирского федерального округа

Таблица Б15

диаметр, мм	вес, грамм	Фракция ветки, %		
		хвоя, листья	кора	древесина
Сосна				
2	2	83	13	4
4	6	72	19	9
6	13	60	24	16
8	21	48	28	24
10	38	37	31	32
Лиственница сибирская				
2	2	75	20	3
4	6	60	17	7
6	13	45	24	25
8	23	36	31	24
10	39	27	38	37
Ель сибирская				
2	2	87	10	3
4	4	76	17	7
6	9	61	24	25
8	17	45	31	24
10	27	25	38	37
Пихта сибирская				
2	2	78	17	5
4	6	58	27	15
6	12	42	33	25
8	17	29	40	31
10	26	20	44	36
Береза				
2	2	76	18	6
4	7	59	23	18
6	15	43	27	30
8	30	27	30	43
10	51	15	31	54

Определение запасов сосновых и еловых лап производится с использованием региональных нормативно-справочных таблиц (таблица Б16).

Масса хвойной лапки

Таблица Б16

D=1,3 м, см	Масса хвойной лапки с одного дерева в зависимости от разряда высот, кг				
	Ia	I	II	III	IV
Масса сосновой лапки					
12	13	12	11	10	9
16	20	18	17	15	14
20	28	25	23	21	19
24	34	31	29	27	25
28	41	38	36	32	29
32	48	44	41	37	34
36	54	48	46	42	38
40	61	56	51	48	43
44	66	60	57	52	47
48	72	67	61	56	52
52	77	72	66	60	56
56	82	76	70	66	59
Масса еловой лапки					
8	10	9	8	7	7
12	21	18	16	15	13
16	38	31	44	24	20
20	63	53	29	37	31
24	86	72	60	50	42
28	125	104	80	67	56
32	150	126	105	88	67
36	195	163	125	104	87
40	229	192	146	123	103
44	269	224	172	144	110
48	289	239	200	167	128
52	331	276	232	177	148

Заготовка елей и (или) деревьев других хвойных пород для новогодних праздников гражданами, юридическими лицами осуществляется в исключительных случаях, предусмотренных законами субъектов Российской Федерации, на основании договоров купли-продажи лесных насаждений без предоставления лесных участков согласно части 4.1 статьи 32 Лесного кодекса Российской Федерации.

Заготовка елей и (или) деревьев других хвойных пород для новогодних праздников в первую очередь производится на специальных плантациях, лесных участках, подлежащих расчистке (квартальные просеки, минерализованные полосы, противопожарные разрывы, трассы противопожарных и лесохозяйственных дорог и другие площади, где не требуется сохранения подроста и насаждений).

Допускается заготовка елей и (или) деревьев других хвойных пород для новогодних праздников из вершинной части срубленных елей.

Заготовка мха, лесной подстилки, опавших листьев, камыша, тростника и подобных лесных ресурсов. Заготовка мха, лесной подстилки, опавших листьев, камыша, тростника производится с целью их использования в качестве вспомогательного материала для строительства, а также корма и подстилки для сельскохозяйственных животных или приготовления компоста. При их заготовке не должен быть нанесен вред окружающей природной среде.

Способы и нормы заготовки мха определяются в договоре аренды лесного участка.

Заготовка мха с помощью бензопил осуществляется только под контролем работников лесничества или лесопарка.

Сбор лесной подстилки и опавшего листа разрешается производить на одной и той же площади не чаще одного раза в пять лет. Сбор подстилки должен производиться частично, без углубления на всю ее толщину.

Сбор лесной подстилки должен производиться в конце летнего периода, но до наступления листопада, чтобы опадание листьев и хвои создало естественное удобрение лесной почвы.

Запрещается сбор подстилки в лесах, выполняющих функции защиты природных и иных объектов.

Заготовка (выкопка) деревьев, кустарников и лиан на лесных участках. Заготовка (выкопка) деревьев на лесных участках может проводиться в хвойных и лиственных насаждениях в возрасте до 20 лет, в кедровых насаждениях и насаждениях твердолиственных пород семенного происхождения - до 40 лет.

Заготовка (выкопка) кустарников подлеска на лесных участках может проводиться в насаждениях с подлеском средней или высокой густоты и преобладанием в его составе заготавливаемого вида. Число оставшихся кустов заготавливаемого вида после выкопки не должно быть менее 1000 штук на гектар.

Следует засыпать и заравнивать ямы, оставленные после заготовки (выкопки) деревьев, кустарников и лиан.

Заготовка веников, ветвей и кустарников для метел и плетения производится на лесных участках, подлежащих расчистке (квартальные просеки, противопожарные разрывы, трассы противопожарных и лесохозяйственных дорог, сенокосы, линии электропередачи, зоны затопления и другие площади, где не требуется сохранения подроста и насаждений), а также со срубленных деревьев на лесосеках при проведении выборочных и сплошных рубок.

Сроки использования лесов для заготовки и сбора недревесных лесных ресурсов

Заготовка и сбор недревесных лесных ресурсов осуществляются на принципах обеспечения многоцелевого, рационального, непрерывного, неистощительного использования лесов для удовлетворения потребностей общества в лесах и лесных ресурсах.

В соответствии с частью 3 статьи 72 ЛК РФ договор аренды лесного участка, находящегося в государственной или муниципальной собственности, для заготовки и сбора недревесных лесных ресурсов заключается на срок от десяти до срока девяти лет.

Граждане имеют право свободно и бесплатно пребывать в лесах и для собственных нужд осуществлять заготовку и сбор недревесных лесных ресурсов, за исключением елей и деревьев других хвойных пород для новогодних праздников.

4. Нормативы, параметры и сроки использования лесов для заготовки пищевых лесных ресурсов и сбора лекарственных растений

Нормативы, параметры и сроки разрешенного использования лесов устанавливаются в соответствии со ст. 34 ЛК РФ и «Правилами заготовки пищевых, лесных и сбора лекарственных растений», утвержденными приказом Рослесхоза от 05.12.2011 № 511, и регулируют отношения при заготовке пищевых лесных ресурсов и сборе лекарственных растений, за исключением сбора этих видов ресурсов для собственных нужд граждан.

Граждане, юридические лица осуществляют заготовку пищевых лесных ресурсов и сбор лекарственных растений на основании договоров аренды лесных участков.

Заготовленные пищевые лесные ресурсы и лекарственные растения являются, согласно части 1 статьи 20 Лесного кодекса Российской Федерации, собственностью арендатора лесного участка.

Граждане, юридические лица, которым предоставлено право использования лесов для заготовки пищевых лесных ресурсов и сбора лекарственных растений, должны применять способы и технологии, исключающие истощение имеющихся ресурсов.

Заготовка пищевых лесных ресурсов и сбор лекарственных растений могут ограничиваться в соответствии со статьей 27 Лесного кодекса Российской Федерации.

Заготовка пищевых лесных ресурсов и сбор лекарственных растений для собственных нужд осуществляются гражданами в соответствии со статьей 11 ЛК РФ. Ограничение заготовки гражданами пищевых лесных ресурсов и сбора ими лекарственных растений для собственных нужд может устанавливаться со статьей 27 ЛК РФ. К заготовке гражданами пищевых лесных ресурсов и сбору ими лекарственных растений для собственных нужд не применяются части 1, 3 и 4 статьи 34 ЛК РФ.

На территории Иркутской области заготовка пищевых лесных ресурсов и сбор лекарственных растений гражданами для собственных нужд регламентируется законом Иркутской области от 10.12.2007 № 119-оз «О порядке заготовки пищевых лесных ресурсов и сбора лекарственных растений гражданами для собственных нужд».

К пищевым лесным ресурсам относятся дикорастущие плоды, ягоды, орехи, грибы, семена, березовый сок и подобные лесные ресурсы.

Запрещается осуществлять заготовку и сбор грибов и дикорастущих растений, виды которых занесены в Красную книгу Российской Федерации, Красную книгу Иркутской области, или которые признаются наркотическими средствами в соответствии с Федеральным законом от 08.01.1998 г. № 3-ФЗ «О наркотических средствах и психотропных веществах».

Нормативы (ежегодные допустимые объемы) и параметры использования лесов для заготовки пищевых лесных ресурсов и сбора лекарственных растений по их видам

Таблица 13

Параметры использования лесов при заготовке пищевых лесных ресурсов и сборе лекарственных растений

№ п/п	Вид пищевых лесных ресурсов, лекарственных растений	Единица измерения	Ежегодный допустимый объем заготовки
1	2	3	4
Пищевые ресурсы			
1.	Орехи по видам:		
	Кедровые орехи	т	881,7*

№ п/п	Вид пищевых лесных ресурсов, лекарственных растений	Единица измерения	Ежегодный допустимый объем заготовки
1	2	3	4
2.	Ягоды по видам:		
	Брусника	т	85,5*
	Клюква	т	9,8*
	Черника	т	15,7*
	Голубика	т	8,1*
	Смородина черная и красная	т	2,8*
	Жимолость	т	6,9*
Малина	т	6,9*	
Итого по ягодам			135,7*
3.	Грибы по видам:		
	Груздь	т	38,6*
	Рыжик	т	9,4*
	Белый гриб	т	2,4*
	Моховик	т	2,9*
	Маслёнок	т	4,5*
	Подосиновик	т	3,0*
	Подберезовик	т	3,3*
	Опенок	т	3,0*
Другие виды	т	3,0*	
Итого по грибам			70,1*
4.	Древесные соки по видам:		
	Березовый сок	т	50*
5.	Лекарственное сырье	т	679,2*

Примечание:
* - данные варьируют по годам

Заготовка пищевых лесных ресурсов должна вестись способами, не ухудшающими состояние их зарослей. Запрещается вырывать растения с корнями, повреждать листья (вайи) и корневища.

Заготовка кедрового ореха. Всего на территории лесничества учтено 159363 га кедровых насаждений (53% лесопокрытой площади), в том числе без учёта молодняков 145212 га. Выделена орехово-промысловая зона общей площадью 76026 га, в границах которой кедровые насаждения занимают 59840 га, в том числе без учёта молодняков 52997 га. Кедровый промысел на территории лесничества ведёт, в настоящее время, только местное население. В прошлые годы бывшими лесхозом и колхозпрохозом заготавливалось до 300 т орехов.

Урожайность кедровых семян зависит от доли участия кедр в составе древостоя и его полноты (таблица Б17).

Таблица Б17

Параметры групп кедровников

Группы кедровников	Хозяйственная оценка урожайности	Доля участия кедр в составе, ед.	Полнота
I	Высокоурожайные	10-8	1,0-0,6
II	Урожайные	7-6 10-8	1,0-0,5 0,5
III	Среднеурожайные	10-6	0,4-0,3
IV	Низкоурожайные	4-3	1,0-0,3

В таблице Б18 приведена биологическая урожайность кедровых насаждений в зависимости от возраста, полноты, бонитета и доли участия кедр в составе насаждения.

Таблица Б18

Биологическая урожайность кедровых насаждений Иркутской области, кг на 1 га

Возраст, лет	Полнота	Доля участия кедр в составе насаждений (единиц состава)							
		3	4	5	6	7	8	9	10
III бонитет									
61-80	0,4	11	15	19	23	27	30	34	38
	0,5	14	19	23	28	33	38	42	47
	0,6	16	22	27	33	38	44	50	55
	0,7	19	25	31	37	43	50	56	62
	0,8	21	28	34	41	48	55	62	69
	0,9	22	30	37	44	52	59	67	74
81-100	0,4	43	58	72	86	101	115	130	144
	0,5	53	71	88	106	124	142	159	177
	0,6	62	83	104	124	145	166	186	207
	0,7	70	94	117	140	164	187	211	234
	0,8	77	103	129	155	181	206	232	258
	0,9	84	112	140	167	195	223	251	279
101-120	0,4	50	67	83	100	117	134	150	167
	0,5	62	82	102	123	144	164	184	205
	0,6	72	96	120	144	168	192	216	240
	0,7	81	108	135	163	190	217	244	271
	0,8	90	120	149	179	209	240	270	299
	0,9	104	139	174	209	244	278	313	348
121-140	0,4	56	74	93	112	130	149	167	186
	0,5	68	91	114	137	160	182	205	228
	0,6	80	107	133	160	187	214	240	267
	0,7	91	121	151	181	211	242	272	302
	0,8	100	133	166	200	233	266	300	333
	0,9	108	144	180	216	252	288	324	360
141-160	0,4	57	76	95	114	133	152	171	190
	0,5	70	93	117	140	163	186	210	233
	0,6	82	109	136	164	191	218	246	273
	0,7	92	123	154	185	216	246	277	308
	0,8	102	136	170	204	238	272	306	340
	0,9	110	147	183	220	257	294	330	367
161-180	0,4	53	70	88	106	123	141	158	176
	0,5	65	86	108	130	151	173	194	216
	0,6	76	101	126	152	177	202	228	253
	0,7	86	114	143	172	200	229	257	286
	0,8	94	126	157	189	220	252	283	315
	0,9	102	136	170	205	239	273	307	341
181-200	0,4	47	63	78	94	110	126	141	157
	0,5	58	77	96	116	135	154	174	193
	0,6	68	90	113	136	158	181	203	226
	0,7	77	102	128	154	179	205	230	256
	0,8	86	113	141	169	197	226	254	282
	0,9	91	122	152	183	213	244	274	305
1,0	98	131	164	197	230	262	295	328	

Возраст, лет	Полнота	Доля участия кедр в составе насаждений (единиц состава)							
		3	4	5	6	7	8	9	10
IV бонитет									
61-80	0,4	9	12	15	19	22	25	28	31
	0,5	11	15	19	23	27	30	34	38
	0,6	13	18	22	27	31	36	40	45
	0,7	15	20	25	31	36	41	46	51
	0,8	17	22	28	34	39	45	50	56
	0,9	18	24	30	36	42	48	54	60
81-100	0,4	34	46	57	69	80	92	103	115
	0,5	43	57	71	85	99	114	128	142
	0,6	50	66	83	100	116	133	149	166
	0,7	56	75	93	112	131	150	168	187
	0,8	62	82	103	124	144	165	185	206
	0,9	67	89	111	134	156	178	201	223
101-120	0,4	40	53	66	80	93	106	120	133
	0,5	49	66	82	98	115	131	148	164
	0,6	58	77	96	115	134	154	173	192
	0,7	65	87	108	130	152	174	195	217
	0,8	72	96	119	143	167	191	215	239
	0,9	77	103	129	155	181	206	232	258
121-140	0,4	45	60	74	89	104	119	134	149
	0,5	55	73	91	110	128	146	165	183
	0,6	64	86	107	128	150	171	193	214
	0,7	73	97	121	145	169	194	218	242
	0,8	80	107	133	160	187	214	240	267
	0,9	86	115	144	173	202	230	260	288
141-160	0,4	46	61	76	91	106	122	137	152
	0,5	56	74	93	112	130	149	167	186
	0,6	65	87	109	131	153	174	196	218
	0,7	74	98	123	148	172	197	221	246
	0,8	82	109	136	163	190	218	245	272
	0,9	88	118	147	176	206	235	265	294
161-180	0,4	42	56	70	85	99	113	127	141
	0,5	52	69	86	104	121	138	156	173
	0,6	61	81	101	122	142	162	183	203
	0,7	69	92	114	137	160	183	206	229
	0,8	76	101	126	152	177	202	228	253
	0,9	82	109	136	164	191	218	246	273
181-200	0,4	38	50	63	76	88	101	113	126
	0,5	46	62	77	93	108	124	139	155
	0,6	54	72	90	109	127	145	163	181
	0,7	61	82	102	123	143	164	184	205
	0,8	68	90	113	136	158	181	203	226
	0,9	73	98	122	147	171	196	220	245
1,0	79	105	131	158	184	210	237	263	

Для правильного определения промыслового запаса орехов, необходимо учитывать неизбежные потери при заготовке, транспортировке и потреблении орехов обитателями леса (таблица Б19).

Таблица Б19

Размер потерь биологического урожая

Группа кедровников	Промысловая урожайность	Потери биологического урожая в %			
		несбитых шишек при околоте	от уничтожения животными и птицами	при переработке и транспортировке	итого
I	65	10	15	10	35
II	55	15	20	10	45
III	45	20	25	10	55
IV	30	25	35	10	70

Определить размеры хозяйственно-возможных объёмов заготовок кедрового ореха и наметить перспективу орехопромысла можно лишь после проведения комплексной оценки кедровых лесов и разделения их на комплексы.

По данным Томского научного центра СО АН, урожайность кедровников в годы с хорошим урожаем увеличивается на 140-150%, а в годы со слабым составом не более 20% от среднего. Поэтому на участках с биологическим урожаем более 80 кг/га орехозаготовки можно вести 2 года из 10. Участки с урожайностью 41-80 кг/га для промыслового сбора орехов могут вовлекаться лишь в годы с хорошим урожаем, т.е. 1 раз в 10 лет. Участки с урожайностью ниже 40 кг/га в расчёт орехозаготовок не берутся.

Заготовка лесных плодов и ягод. К промысловым относятся заросли ягодников, отвечающие следующим требованиям:

- смородина черная – насаждения от 41 года и старше, с полнотой 0,7 и ниже типов леса: ельники приручейные, ельники травяно-болотные, пихтаци крупнотравно-папоротниковые, березняки крупнотравно-папоротниковые;
- смородина красная – насаждения старше 40 лет, приручейной группы типов леса с полнотой 0,6 и ниже, редины, вырубки пихтарников крупнотравных и разнотравных типов леса в стадии возобновления;
- малина – вырубки сосновые, пихтарниковые крупнотравные и разнотравные.

Общими требованиями для отнесения выделов с наличием ягодных растений к промысловым являются: площадь (редуцированная) не менее 0,5 га, низкая густота подлеска и наличие подроста не более 2 тыс. шт./га.

Заросли ягодников, не отвечающие критериям промысловых, относятся к резервным и учитываются отдельно. В процессе естественной динамики фитоценозов или в результате проведения специальных мероприятий эти угодья могут получить промысловое значение.

Некоторые из промысловых зарослей смородины, малины и брусники имеют высокие показатели фитомассы, поэтому могут служить основной базой для заготовок побегов и листьев в качестве лекарственного сырья.

Ягодные угодья группируются по трем показателям покрытия ягодными растениями: относительно низкое – 10-40%, среднее – 50-70%, высокое – 80-100%.

Такая группировка позволит эффективно использовать трудовые и материальные ресурсы при заготовке ягод и лекарственного сырья, направляя сборщиков в первую очередь в места с наибольшей концентрацией заготавливаемой продукции.

На первом этапе промысловой оценки из учетных площадей ягодников должны быть исключены ягодники, расположенные в зонах техногенного загрязнения. К зонам техногенного загрязнения следует относить полосы леса вдоль автодорог районного, областного и федерального значения шириной 100 м по обе стороны дороги. Другие зоны техногенного загрязнения выявляются для каждого индивидуально.

Последующие этапы промысловой оценки заключаются:

- в подразделении учетных площадей на промысловые (с урожайностью более 100 кг/га) и резервные (с неустойчивым и слабым плодоношением);
- в определении эксплуатационного (хозяйственного) запаса ягод, который для прогнозных расчетов принимается равным 50% от биологического (показатель слабо изучен);
- в расчете доступности запаса по транспортным условиям.

Расчет запасов ягод в объекте осуществляется с помощью нормативных таблиц биологической урожайности («Руководство по учету и оценке второстепенных лесных ресурсов и продуктов побочного лесопользования», 2003 г.) В зависимости от проективного покрытия биологическая урожайность ягодников колеблется от 70 до 400 кг/га (таблица Б20).

Биологическая урожайность ягодников в Иркутской области (кг/га) Таблица Б20

Наименование ягодников	Тип леса	Проекттивное покрытие в %									
		10	20	30	40	50	60	70	80	90	100
Брусника	Бруснично-лишайниково-бруснично-зеленомошный, лишайниково-бруснично-зеленомошный	80	110	150	190	220	260	300	330	370	400
Черника	бруснично-разнотравный										
	Бруснично-зеленомошный, разнотравно-чернично-зеленомошный, хвощово-зеленомошный	80	110	140	180	210	-	-	-	-	-
	Осоково-разнотравный, разнотравно-зеленомошный	70	110	150	200	240	-	-	-	-	-
	Багульниковый, багульничково-сфагновый, мохово-болотный	80	110	140	170	200	230	-	-	-	-
Голубика	Рододендрово-бруснично-чернично-зеленомошный, ольховничково-чернично-бруснично-зеленомошный	110	160	200	200	200	180	-	-	-	-
	Багульниковый, долгомошно-зеленомошный	100	140	180	200	200	190	-	-	-	-
	Приручейниковый	60	90	120	140	170	-	-	-	-	-
	Рододендрово-бруснично-зеленомошный	70	110	150	160	140	120	-	-	-	-
Голубика	Для всех типов леса	150	170	190	210	230	240	260	280	300	310

При промышленной заготовке ягод расстояние 3 км пешего перехода сборщика от путей транспорта до ягодного угодья считается предельным, при большем заготовка становится нерентабельной. В условиях транспортной недоступности территории, особенно для промышленной заготовки брусники и черники, необходима организация временных баз с использованием высоко-проходимых видов транспорта.

Для определения экономической возможности в заготовках ягод и проектирование их объемов в расчет принимаются следующие данные: общая среднегодовая биологическая урожайность ягод, количество сборщиков, выработку при сборе ягод и длительность периода заготовки.

Сроки заготовки и сбора

Заготовка дикорастущих плодов и ягод осуществляется строго в установленные сроки. Сроки заготовки дикорастущих плодов и ягод зависят от времени наступления массового созревания урожая.

Согласно приказу Министерства лесного комплекса Иркутской области от 15.08.2016 № 12-мпр «О сроках заготовки дикорастущих плодов и ягод гражданами для собственных нужд» начало заготовки дикоросов, расположенных на землях лесного фонда Иркутской области, осуществляется в следующие сроки:

- черника, голубика - с 20 июля;
- брусника - с 20 августа;
- клюква - с 10 сентября;
- кедровый орех с 1 сентября.

Оптимальная продолжительность периода заготовки ягод составляет: смородины черной и красной – 15 дней, брусники, клюквы и черники - от 30 до 45 дней, начиная со времени массового созревания плодов.

Заготовка грибов. Перечень съедобных грибов, разрешенных к заготовке, определяют отраслевые стандарты. Наиболее распространенные из них приведены в таблице Б21.

Наиболее распространенные виды грибов, время и места сбора Таблица Б21

Название грибов	Время сбора	Место сбора	Местное название
Строчки	май-июнь	В сосновых лесах на вырубках, пожарищах, на песчаных почвах	
Сморчки	май-июнь	В сосновых и лиственных лесах, в кустарниках	
Белый гриб	июль-август	В сосновых, еловых, березовых лесах	Боровик, беловик, коровка
Рыжик	июль-август	В сосновых и еловых изреженных лесах	Еловик, рядка
Сыроежка	июль-август	Во всех лесах, но больше в лиственных	Говорушка, чертополох, горянка
Подберезовик	июль-август	Растет всюду, где есть береза	Черныш, колосовик, обабок
Подосиновик	июль-август	В молодых осинниках и в смешанных лесах с примесью осины	Красноголовик
Масленок	июль-август	В сосняках и мелких молодых сосняках (культурах)	Масляк, чельш, желтяк
Моховик	июль-август	В сосновых борах на тощих торфянисто-песчаных почвах	
Опенок	июль-август	На пнях хвойных и лиственных пород, особенно берёзы	Осенний гриб
Лисичка	июль-август	Увлажненные места в березовых, хвойных и смешанных лесах	Лисица
Валуй	июль-август	Во всех лесах	Бычок, забалуи
Груздь	июль-август	В лиственных и смешанных лесах	Грузель, сухарь
Свинушка	июль-август	В хвойных и лиственных лесах по опушкам	
Волнушка	июль-август	В смешанных и березовых лесах	Волжанка

По пищевой и товарной ценности съедобные грибы подразделяют на четыре категории:
I – белые, грузди (настоящие и желтые), рыжики;
II – подосиновики, подберезовики, маслята, грузди, подгруздки, шампиньоны обыкновенные;
III – моховики, лисички, грузди черные, опята, белянки, валуи, волнушки, шампиньоны полевые, сыроежки, строчки, сморчки;
IV – скрипицы, горькушки, грузди перечные, шампиньоны лесные, свинушки.

Сроки массового появления грибов растянуты во времени, поэтому натурный учет грибоносных площадей по результатам натурной инвентаризации лесного фонда необъективен.

Урожайность и запасы грибов определяются по итогам таблиц классов возраста – таблица «Распределение лесных земель по группам типов леса» и нормативной таблице Б22.

Шкала биологической урожайности грибов в основных группах типов лесорастительных условий Таблица Б22

Тип леса	Преобладающая порода	Сезонная урожайность, кг/га			Среднегодовая урожайность, кг/га
		плохая	средняя	хорошая	
Лишайниковый и толокнянковый	с	10	25	50	25
Бруснично-зеленомошный	с	12	30	60	30
Черничниковый	с	16	40	80	40
Вейничково-черничниковый и орляковый	с	18	45	90	45
Бруснично-зеленомошный	б	24	60	120	60
Черничниковый, зеленомошно-черничниковый	б	40	100	200	100
Бруснично-зеленомошный	ос	20	50	100	50
Черничниковый	ос	30	75	150	75

На основании таблицы и данных натурной таксации производят расчет ежегодных запасов наиболее ценных в пищевом отношении видов при низком, среднем и высоком урожаях, что дает возможность в каждом году межрегистрационного периода судить о реальных запасах грибов в зависимости от степени их плодоношения. Критериями для ориентировочной оценки урожайности грибов (включая случаи ретроспективного анализа) по трем категориям могут служить предложения Козьякова (1981):

низкая – грибы в течение вегетационного периода встречаются единично, приемка грибов заготовительными пунктами не производится, местное население заготавливает грибы в небольшом количестве для собственных нужд;
средняя – грибы отдельных видов встречаются в большом количестве, работают заготовительные и грибоварные пункты, местное население ведет заготовку грибов для собственных нужд, продажи на рынках и сдачи на заготовительные пункты;

высокая – грибы в летне-осенний сезон встречаются повсеместно и обильно.
В расчеты не включаются лиственные молодняки до 10-летнего и ельники до 20-летнего возраста (как низкопродуктивные грибные угодья).

Для более полного использования грибных ресурсов учитываются в натуре и включаются в учет не только общеизвестные съедобные грибы, но и малособираемые населением, имеющие пищевую ценность и высокую урожайность грибы (серушка, груздь черный, лисичка настоящая и др.).

Данные о величине урожая грибов редуцируются на грибоносную площадь насаждений. Общие биологические запасы грибов определяют по валовому (суммарному) урожаю всех съедобных грибов.
Средняя урожайность грибов на 1 га грибоносной площади составляет 50 кг.

При расчетах эксплуатационных запасов учитывают потери биологического урожая на «червивость». Условно принято для всех видов грибов считать процент «червивости» равным 50%.

Доступные и возможные для заготовок запасы грибов определяются аналогично запасам ягод.

Заготовка лекарственных растений. Комплексная система охраны и воспроизводства лекарственного сырья включает в себя следующие группы мероприятий:

- исследовательские – учет запасов сырья и картирования основных зарослей и массивов важнейших видов лекарственных растений;
- организационные – планирование размеров и районов заготовок в первую очередь для видов с ограниченным распространением и небольшими запасами сырья;
- административные – организация заказников и ограничение сбора для редких видов лекарственного растительного сырья;
- воспитательные – разъяснительная работа о значении лекарственных растений, необходимости охраны лекарственных ресурсов;
- культуривационные – окультивирование важнейших видов сырья;
- технические – рациональное ведение заготовок, соблюдение установленных способов и сроков сбора сырья, оставление маточников и подземных частей молодых экземпляров и др.

Из 190 видов лекарственных растений нашей страны, разрешенных к использованию в научной медицине, около 65% составляют дикорастущие, значительная часть которых произрастает в лесах. Кроме того, сотни видов лесных растений используются в народной (традиционной) медицине. При расчетах запасов лекарственного сырья рекомендуется использовать нормативы, указанные в таблицах Б23 и Б24.

Запас лекарственного сырья на 1 га (в кг воздушно-сухой/сырой вес) Таблица Б23

Вид лекарственного сырья	Проекттивное покрытие, в %							
	10	20	30	40	50	60	70	80
Брусника:	360	720	1080	1450	1790	2170	3530	2890
надземная фитомасса	770	1540	2300	3080	3800	4620	5390	6160
листья	330	500	750	1000	1240	1500	1750	1990
	530	1060	1590	2130	2620	3190	3720	4250
Толокнянка:	740	1480	2210	2960	3570	4180	4790	6400
надземная фитомасса	1480	2950	4430	5920	7150	8360	9580	10800
листья	520	1040	1550	2070	2500	2930	3350	3780
	1040	2070	3100	4140	5000	5850	6700	7560
Черника:	50	100	150	190	240	290	340	390
листья	120	240	360	480	600	720	840	970

Ориентировочный процент выхода воздушно-сухого сырья из свежесобраных лекарственных растений Таблица Б24

№ п/п	Название растения	Вид сырья	Выход воздушно-сухого сырья, %		
			экспериментальные данные	справочник по заготовкам, 1985 г	другие литературные данные
1	Аир обыкновенный	Корневища	38 + 1	30	25 30
2	Багульник болотный	Трава	-	32-26	- -
3	Береза повислая (береза белая)	Почки	-	40	30,3 -
4	Бессмертник песчаный	Соцветия	46 + 2	25-30	23,25 33
5	Боярышник	Цветки	-	18-20	- -
6	Боярышник	Плоды	-	25	- -
7	Брусника	Листья	56 + 1	45	- 45
8	Валериана лекарственная	Корневища с корнями	35 ± 3	25	22-36 25
9	Калина обыкновенная	Кора	-	40	- -
10	Кровохлебка лекарственная	Корневища с корнями	-	25	- -
11	Крушина ломкая	Кора	-	40	37 -
12	Малина обыкновенная	Плоды	-	16-18	20 -
13	Мать-и-мачеха	Листья	18 ± 1	15	19-20 15
14	Можжевельник обыкновенный	Шишко-ягоды	-	30	- -
15	Пижма обыкновенная	Соцветия	-	25	- -
16	Плаун булавовидный (и др. виды)	Спores	-	6-7	- -
17	Подорожник большой	Листья	20 ± 1	-	22-23 15
18	Польнь горькая	Трава	-	22	- -
19	Польнь горькая	Листья	-	24-25	- -
20	Пустырник сердцелистный	Трава	-	25	- -
21	Рябина обыкновенная	Плоды	-	-	- -
22	Смородина черная	Плоды	-	18-20	- -
23	Сосна обыкновенная	Почки	-	40	- -
24	Тимьян ползучий (чабрец)	Трава	-	25-30	- -
25	Сушеница топяная	Трава	-	23-25	- -
26	Толокнянка обыкновенная	Листья	60 ± 3	50	- 50
27	Тысячелистник обыкновенный	Трава	0	22	- -
28	Хвощ полевой	Трава	-	25	- -
29	Черда трехраздельная	Трава	19 ± 1	15	25 15
30	Чермуха обыкновенная	Плоды	-	42-45	- -
31	Черника обыкновенная	Плоды	16 ± 1	13	15-18,3 13
32	Чистотел большой	Трава	-	23-25	- -
33	Шиповник майский (и др. высоковитаминные виды)	Плоды	46 ± 2	32-35	32-35 32
34	Шиповник собачий (и др. низковитаминные виды)	Плоды	58 ± 3	32-35	- 23

Заготовка лекарственных растений допускается в объемах, обеспечивающих своевременное восстановление растений и воспроизводство запасов сырья.

Повторный сбор сырья лекарственных растений в одной и той же заросли (угодье) допускается только после полного восстановления запасов сырья конкретного вида растения.

При отсутствии данных о сроках ведения повторных заготовок сырья для какого-либо вида лекарственного растения рекомендуется руководствоваться следующим:
заготовка соцветий и надземных органов («травы») однолетних растений проводится на одной заросли один раз в 2 года;

надземных органов («травы») многолетних растений – один раз в течение 4-6 лет;
подземных органов большинства видов лекарственных растений – не чаще одного раза в 15-20 лет.

При заготовке древесных соков - нормативы количества высверливаемых каналов в зависимости от диаметра ствола деревьев и класса бонитета насаждения; при заготовке папоротника-орляка - параметры куста (высота, возраст)

Заготовка березового сока. Более или менее устойчивых сроков начала и окончания соковыделения у берез нет, они зависят от сочетания многих факторов, поэтому фазу начала соковыделения устанавливают, прокалывая шилом кору с захватом древесины на глубину 1-1,5 см. День появления из проколов первых капель сока открывает фазу соковыделения. Началом соковыделения считается тот день, когда в эту фазу вступит не менее 10% экземпляров, массовое сокодвижение – при 50%.

Окончанием сокодвижения считается день, когда выход сока прекращается примерно у 50% деревьев. Признаки начала брожения – помутнение сока, появление белого налета в каналах и на приспособлениях для сбора сока. Биологическая продолжительность сокодвижения колеблется от 27 до 35 дней, а период подсоски для использования сока в хозяйственных целях – от начала соковыделения до начала брожения – в среднем 15-20 дней.

Заготовка березового сока допускается на участках спелого леса не ранее чем за 5 лет до рубки.

Заготовка березового сока осуществляется способом подсоски в насаждениях, где проводятся выборочные рубки, разрешается с деревьев, намеченных в рубку.

Для подсоски подбираются участки здорового леса I - III классов бонитета с полнотой не менее 0,4 и количеством деревьев на одном гектаре не менее 200 штук. В подсоску назначают деревья диаметром на высоте груди 20 см и более.

Сверление канала производят на высоте 20 - 35 см от корневой шейки дерева. В тех случаях, когда на дереве делается два и более подсосных отверстия, они располагаются на одной стороне ствола на расстоянии 8 - 15 см одно от другого с тем расчетом, чтобы сок стекал в один приемник.

При определении нормы нагрузки дерева, то есть количества высверливаемых в нем каналов, рекомендуется руководствоваться следующими показателями (таблица Б25).

Таблица Б25

Нормативы количества высверливаемых каналов при заготовке березового сока

Диаметр дерева на высоте груди, см	Количество каналов при подсочке, шт.	Примечание
20-22	1	За год до рубки разрешается подсочка деревьев с диаметром 16 см при следующих нормах нагрузки: 16 - 20 см - 1 канала 21 - 24 см - 2 канала 25 см и более - 3 канала
23-27	2	
28 и более	3	

После окончания сезона подсочки отверстия должны быть промазаны живичной пастой или закрыты деревянной пробкой и замазаны варом, садовой замазкой или глиной с известью для предупреждения заболевания деревьев.

В последующие годы каналы сверлят на уровне каналов первого года подсочки с интервалом 10 см в ту или другую сторону по окружности ствола дерева.

Заготовка березового сока должна производиться способами, обеспечивающими сохранение технических свойств древесины.

Заготовка папоротника-орляка. Съедобным побегом папоротника орляка считается целый, не поврежденный побег (вайи), на верхушке которого должно быть не более трех нераспустившихся листочков - так называемый «трояничок».

Заготовка сырья папоротника орляка ведется на одном участке в течение 3 - 4 лет. Затем следует перерыв для восстановления заросли: при однократном (за сезон) сборе сырья - 2-3 года, двухкратном - 3-4 года.

Оптимальная высота побегов папоротника-орляка, пригодных к сбору, - от 20-25 см до 30-40 см в зависимости от района заготовки и условий произрастания. Побегов обламывают у самого основания.

Запрещается вырывать растения с корнями, повреждать листья (вайи) и корневища папоротника. В таблице Б26 приведена средняя продуктивность одного гектара орляковых ценозов.

Таблица Б26

Средняя продуктивность 1 га орляковых ценозов

Показатели	Густота стояния вай				
	очень густое	густое	среднее	редкое	очень редкое
Число вай, тыс.шт.	161-200	121-160	81-120	41-80	1-40
Число вай основного слоя, тыс.шт.	81-100	61-80	41-60	21-40	0,5-20
Фитомасса взрослых вай, кг	8500	6600	4700	2800	900
Фитомасса побегов, кг	1350	1000	750	450	150
Фитомасса побегов основного слоя, кг	950	700	520	310	100
Биологический урожай, кг	890	660	490	290	100
Эксплуатационный урожай, кг	620	460	340	200	60
Расчетный размер пользования, кг	310	270	200	120	30

Примечания:

1. Фитомасса побегов - масса в момент созревания урожая.
2. Биологический урожай - масса продукта, произведенного за сезон.
3. Эксплуатационный урожай - масса продукта в промысловом слое (составляет 70% биологического урожая).
4. Расчетный размер пользования - размер допустимого ежегодного пользования

Сроки использования лесов для заготовки пищевых лесных ресурсов и сбора лекарственных растений

Заготовка пищевых лесных ресурсов и сбор лекарственных растений осуществляются на принципах обеспечения многоцелевого, рационального, непрерывного, неистощительного использования лесов для удовлетворения потребностей общества в лесах и лесных ресурсах.

В соответствии с частью 3 статьи 72 ЛК РФ договор аренды лесного участка, находящегося в государственной или муниципальной собственности, для заготовки пищевых лесных ресурсов и сбора лекарственных растений заключается на срок от десяти до сорока девяти лет.

Граждане имеют право свободно и бесплатно пребывать в лесах и для собственных нужд осуществлять заготовку пищевых лесных ресурсов и сбор лекарственных растений.

5. Нормативы, параметры и сроки использования лесов для осуществления видов деятельности в сфере охотничьего хозяйства

Использование лесов для осуществления видов деятельности в сфере охотничьего хозяйства осуществляется на основании охотхозяйственных соглашений с предоставлением или без предоставления лесных участков.

Использование лесов для осуществления видов деятельности в сфере охотничьего хозяйства без предоставления лесных участков допускается в случае, если осуществление указанных видов деятельности не влечёт за собой проведение рубок лесных насаждений или создание объектов охотничьей инфраструктуры.

Для осуществления видов деятельности в сфере охотничьего хозяйства лесные участки, находящегося в государственной или муниципальной собственности, предоставляются юридическим лицам, индивидуальным предпринимателям в соответствии со статьей 9 ЛК.

На лесных участках, предоставленных для осуществления видов деятельности в сфере охотничьего хозяйства, допускается создание объектов охотничьей инфраструктуры, являющейся временными постройками, в том числе ограждений.

Правила использования лесов для осуществления видов деятельности в сфере охотничьего хозяйства и перечень случаев использования лесов в указанных целях без предоставления лесных участков устанавливаются уполномоченным федеральным органом исполнительной власти.

Договор аренды лесного участка, находящегося в государственной или муниципальной собственности, в случаях, предусмотренных статьей 36 ЛК заключается на срок не превышающий срок действия соответствующего охотхозяйственного соглашения.

Информация об охотпользователях на территории района приведена по данным Службы по охране и использованию животного мира Иркутской области по состоянию на 27 марта 2018 года (таблица Б27).

Таблица Б27

Список охотпользователей Слюдянского района

Охотпользователи	Площадь закрепленных охотничьих угодий, тыс. га	
	долгосрочная лицензия на пользование животным миром	охотхозяйственное соглашение
Общество с ограниченной ответственностью «Компания Альтера»	-	19,5
Общество с ограниченной ответственностью «Компания «Востсибуголь»	34,4	-
Региональная общественная организация «Иркутское общество охотников и рыболовов «Медвежий угол»	-	50,7
Иркутское региональное отделение организации Забайкальского военного округа военного общества охотников Общероссийской спортивной общественной организации Индивидуальный предприниматель Баннова Неля Ефимовна	22,1	-
	-	10,7

Согласно данным министерства лесного комплекса Иркутской области, с целью осуществления видов деятельности в сфере охотничьего хозяйства по состоянию на 1 января 2018 года переданы в аренду лесные участки общей площадью 679 366 га, в том числе в Слюдянском лесничестве - 19 954 га.

Осуществление видов деятельности в сфере охотничьего хозяйства осуществляется в соответствии с:

- Федеральным законом от 24.04.1995 г. № 52-ФЗ «О животном мире»;
- Федеральным законом от 24.07.2009 г. № 209-ФЗ «Об охоте и о сохранении охотничьих ресурсов и о внесении изменений в отдельные законодательные акты Российской Федерации»;
- приказом МПР России от 16.11.2010 г. № 512 «Об утверждении Правил охоты»;
- приказом МПР России от 24.12.2010 г. № 560 «Об утверждении видов и состава биотехнических мероприятий, а также порядка их проведения в целях сохранения охотничьих ресурсов»;
- приказом МПР России от 08.12.2011 г. № 948 «Об утверждении Методики исчисления размера вреда, причиненного охотничьим ресурсам»;
- приказом МПР России от 30.04.2010 г. № 138 «Об утверждении нормативов допустимого изъятия охотничьих ресурсов и нормативов численности охотничьих ресурсов в охотничьих угодьях»;
- законом Иркутской области от 18.06.2010 г. № 46-оз «Об отдельных вопросах в сфере охоты, сохранения охотничьих ресурсов и среды их обитания в Иркутской области».

К охотничьим ресурсам, в отношении которых осуществляется промысловая охота, относятся: лось, косуля, благородный олень, дикий северный олень, кабарга, кабан, бурый медведь, соболь, норка, ондатра, белка, волк, рысь, лисица, росомаха, горностай, колонок, заяц-беляк, рябчик, глухарь, тетерев, белая куропатка, утки.

Согласно закону Иркутской области от 18.06.2010 г. № 46-оз «Об отдельных вопросах в сфере охоты, сохранения охотничьих ресурсов и среды их обитания в Иркутской области» охотпользователь имеет право: добывать и организовывать добычу охотничьих ресурсов, предоставленных ему в пользование в соответствии с охотхозяйственным соглашением;

перерабатывать продукцию, полученную в процессе охоты, и производить изделия из этой продукции, осуществлять их реализацию;

заключать договоры об оказании услуг в сфере охотничьего хозяйства с физическими лицами, юридическими лицами и индивидуальными предпринимателями;

предоставлять услуги, связанные с охотой и ведением охотничьего хозяйства, использованием охотничьей инфраструктуры в закрепленных охотничьих угодьях;

представлять заявки в уполномоченный орган исполнительной власти области для определения квоты добычи охотничьих ресурсов в отношении закрепленного охотничьего угодья;

выдавать разрешения на добычу охотничьих ресурсов в пределах установленных квот, норм добычи и пропускной способности закрепленных за охотпользователем охотничьих угодий;

воздействовать на охотничьи угодья с целью улучшения состояния охотничьих ресурсов по согласованию с собственниками земельных участков, землевладельцами, землепользователями, владельцами лесного фонда и уполномоченным органом исполнительной власти области;

осуществлять производственный охотничий контроль в закрепленных за ним охотничьих угодьях, в том числе проверять документы, удостоверяющие право на охоту, у охотника, заключившего с охотпользователем договор об оказании услуг в сфере охотничьего хозяйства;

составлять и направлять сообщения в уполномоченный орган исполнительной власти области об административных правонарушениях в сфере охоты и ведения охотничьего хозяйства;

создавать и поддерживать в закрепленных охотничьих угодьях охотничью инфраструктуру, вести подсобное хозяйство, связанное с охотой и ведением охотничьего хозяйства;

обжаловать в судебном порядке решение об установлении квоты добычи охотничьих ресурсов в закрепленном охотничьем угодье;

осуществлять иные права, предусмотренные федеральными законами, законами области и охотхозяйственными соглашениями.

Охотпользователь обязан: соблюдать условия охотхозяйственного соглашения;

осуществлять деятельность по сохранению и использованию охотничьих ресурсов и среды их обитания;

не допускать разрушения или ухудшения качества охотничьих угодий;

оказывать помощь органам государственной власти области, в том числе должностным лицам уполномоченного органа исполнительной власти области, в осуществлении охраны охотничьих ресурсов;

применять гуманные способы и орудия охоты, не нарушающие целостности естественных сообществ;

осуществлять учет и оценку состояния охотничьих ресурсов и среды их обитания, а также осуществлять учет добытых охотничьих ресурсов;

организовывать и проводить мероприятия по сохранению охотничьих ресурсов и среды их обитания и созданию охотничьей инфраструктуры;

не допускать нарушений прав других природопользователей;

осуществлять иные обязанности, предусмотренные федеральными законами, законами области и охотхозяйственными соглашениями.

Сроки добычания охотничье-промысловых животных установлены приказом МПР России от 16.11.2010 г. № 512 «Об утверждении Правил охоты».

Служба по охране и использованию животного мира Иркутской области по согласованию с Министерством сельского хозяйства Российской Федерации вправе осуществлять корректировку сроков добычания объектов животного мира в пределах 2 недель раньше или 2 недель позже сроков, установленных Правительством Российской Федерации.

Нормы допустимой добычи охотничьих ресурсов на одного охотника в охотничьих угодьях Иркутской области, за исключением особо охраняемых природных территорий федерального значения, при осуществлении любительской, спортивной и промысловой охоты утверждаются Службой по охране и использованию животного мира Иркутской области ежегодно.

Лимиты добычи охотничьих ресурсов и квоты их добычи на территории Иркутской области, за исключением лимитов и квот добычи охотничьих ресурсов, находящихся на особо охраняемых природных территориях федерального значения, утверждаются Губернатором Иркутской области.

Перечень и нормы проведения биотехнических мероприятий

Виды и состав биотехнических мероприятий, а также порядок их проведения в целях сохранения охотничьих ресурсов, утверждены приказом Министерства природных ресурсов и экологии РФ от 24.12.2010 № 560 «Об утверждении видов и состава биотехнических мероприятий, а также порядка их проведения в целях сохранения охотничьих ресурсов».

К биотехническим мероприятиям относятся меры по поддержанию и увеличению численности охотничьих ресурсов. В охотничьих угодьях проводятся следующие виды биотехнических мероприятий:

Предотвращение гибели охотничьих ресурсов: устранение незаконной добычи охотничьих ресурсов, разрушения и уничтожения среды их обитания;

регулирование численности объектов животного мира, влияющих на сокращение численности охотничьих ресурсов;

предотвращение гибели охотничьих ресурсов от транспортных средств и производственных процессов;

предотвращение гибели охотничьих ресурсов от стихийных бедствий природного и техногенного характера, а также непосредственное спасение охотничьих ресурсов при стихийных бедствиях природного и техногенного характера;

создания в охотничьих угодьях зон охраны охотничьих ресурсов.

Подкормка охотничьих ресурсов и улучшение кормовых условий среды их обитания: выкладка кормов;

посадка и культивирование растений кормовых культур;

создание искусственных водоемов;

обеспечение доступа к кормам;

создание сооружений для выкладки кормов;

устройство кормовых полей.

Мелиорация охотничьих угодий, улучшение условий защиты и естественного воспроизводства охотничьих ресурсов:

создание защитных посадок растений;

устройство искусственных мест размножения, жилищ, укрытий охотничьих ресурсов;

создание искусственных водоемов.

Расселение охотничьих ресурсов: акклиматизация и реакклиматизация охотничьих ресурсов;

расселение охотничьих ресурсов;

размещение охотничьих ресурсов в среде их обитания, выращенных в полувольных условиях и искусственно созданной среде обитания.

Селекционная работа по формированию определенных половой и возрастной структуры популяций охотничьих ресурсов, а также параметров их экстерьера.

Предотвращение болезней охотничьих ресурсов: профилактика и лечение инвазионных заболеваний;

профилактика и лечение инфекционных заболеваний;

профилактика и лечение эктопаразитарных заболеваний.

Биотехнические мероприятия проводятся в закрепленных и общедоступных охотничьих угодьях.

Проведение биотехнических мероприятий в закрепленных угодьях обеспечивается юридическими лицами и индивидуальными предпринимателями, заключившими охотхозяйственные соглашения.

Проведение биотехнических мероприятий осуществляется ежегодно, в объеме и составе, определяемом документом внутри хозяйственного охотустройства.

В таблице Б28 приведены виды мероприятий биотехнического характера, необходимые для ведения охотничьего хозяйства.

Таблица Б28

Рекомендуемые виды биотехнических мероприятий

№п/п	Виды мероприятий	Ед.изм.	Ежегодный объем мероприятий
1.	Устройство солонцов:		Устанавливаются при охотустройстве
	для лося	шт.	
	для зайцев	шт.	
2.	Устройство галечников и порхалищ	шт.	
3.	Подрубка осины, ивы	м3	
4.	Устройство подкормочных площадок	шт.	

Перечень разрешенных для размещения объектов охотничьей инфраструктуры

На лесных участках, предоставленных для осуществления видов деятельности в сфере охотничьего хозяйства, допускается создание охотничьей инфраструктуры, являющихся временными постройками, в том числе ограждений в соответствии с Федеральным законом от 24.07.2009 № 209-ФЗ «Об охоте и о сохранении охотничьих ресурсов и о внесении изменений в отдельные законодательные акты Российской Федерации».

В соответствии со статьей 53 Федерального закона «Об охоте и о сохранении охотничьих ресурсов и о внесении изменений в отдельные законодательные акты Российской Федерации» распоряжением Правительства Российской Федерации от 11.07.2017 г. № 1469-п утверждён Перечень объектов, относящихся к охотничьей инфраструктуре.

В состав объектов, относящихся к охотничьей инфраструктуре, включены: Вольер, питомник диких животных, ограждения для содержания и разведения охотничьих ресурсов в полувольных условиях и искусственно созданной среде обитания.

Егерский кордон.

Охотничья база.
Содержание охотничьей инфраструктуры в закрепленных охотничьих угодьях обеспечивается юридическими лицами и индивидуальными предпринимателями, заключившими охотхозяйственные соглашения.
Информация об особо ценных местах обитания объектов животного мира на территории Слюдянского лесничества приведена в таблице Б29.

Таблица Б29
Особо ценные места обитания объектов животного мира в соответствии с данными охотпользователей Слюдянского района

Наименование лесничества	Сведения об особо ценных местах обитания	Наименование участковых лесничеств	Наименование лесных дач, технических участков	Квартал	Выдел
Слюдянское	Глухариные тока	Слюдянское	Быстринская дача	№ 17	1,2,6 1,3,6 21,28 15,20,21 5 7 6 23,25 14,29 11 28 13 2,19 9,2 2,6,5
				№ 19	
				№ 81	
				№ 88	
				№ 98	
				№ 102	
				№ 107	
				№ 111	
				№ 120	
				№ 122	
				№ 123	
				№ 124	
				№ 134	
				№ 137	
				№ 139	
№ 142					
№ 145-147					
№ 153-155					
Слюдянское	Глухариные тока	Слюдянское	Слюдянская дача	№ 2,3,4,6	
Слюдянское	Глухариные тока	Байкальское	Байкальская дача	№ 35	2
Слюдянское	Глухариные тока	Байкальское	Муринская дача	№ 18	29
				№ 26	51
Слюдянское	Места конц-ии и воспроиз-ва копыт. жив-х	Слюдянское	Быстринская дача	№ 1	2,7,8,14,15, 20,21,22 14,15,17,18, 19,20 8,9,12,13 20,21 10,15 3 1 6,7,8,12,18, 19 14,19,23 11,14,15 1,2 2,3,30,35 4,6,10,20 24,25 3,6,16 8,12 12,13,22,26 5 8,9,14 9,13,15
				№ 12	
				№ 13	
				№ 14	
				№ 15	
				№ 18	
				№ 19	
				№ 88	
				№ 89	
				№ 90	
				№ 92	
				№ 99	
				№ 100	
				№ 104	
				№ 111	
				№ 112	
				№ 123	
				№ 124	
				№ 131	
				№ 134	
№ 135-141					
№ 144-149					
№ 154-157					
Слюдянское	Места конц-ии и воспроиз-ва копыт. жив-х	Слюдянское	Слюдянская дача	№ 4-16	
Слюдянское	Места конц-ии и воспроиз-ва копыт. жив-х	Байкальское	Утуликская дача	№ 68	19,20,26 17,18 8,9
				№ 71	
				№ 72	
				№ 73	
				№ 75-77	
				№ 80-81	
				№ 85-86	
				№ 91	
				№ 94-96	
				№ 98	

6. Нормативы, параметры и сроки использования лесов для ведения сельского хозяйства

В соответствии со ст. 38 Лесного кодекса РФ леса могут использоваться для ведения сельского хозяйства (сенокосения, выпаса сельскохозяйственных животных, пчеловодства, северного оленеводства, товарной аквакультуры (товарного рыбоводства), выращивания сельскохозяйственных культур и иной сельскохозяйственной деятельности).

На лесных участках, предоставленных для ведения сельского хозяйства, допускаются размещение ульев и пчел, возведение изгородей, навесов и других временных построек, в том числе предназначенных для осуществления товарной аквакультуры (товарного рыбоводства).

Использование лесов для ведения сельского хозяйства осуществляется в соответствии с приказом Минприроды России от 21.06.2017 № 314 «Об утверждении правил использования лесов для ведения сельского хозяйства».

В Правилах использования лесов для ведения сельского хозяйства содержатся общие положения, распространяющие свое действие на любое использование лесов для ведения сельского хозяйства, и специальные требования, определяющие особенности осуществления в лесах отдельных видов сельскохозяйственной деятельности.

Ведение сельского хозяйства запрещается:
в лесах, расположенных в водоохранных зонах, за исключением сенокосения и пчеловодства;
в лесопарковых зонах;
в зеленых зонах, за исключением сенокосения и пчеловодства. Также в зеленых зонах запрещено возведение изгородей в целях сенокосения и пчеловодства;
в городских лесах;
на заповедных лесных участках;
на особо защитных участках лесов, за исключением сенокосения и пчеловодства.

В границах прибрежных защитных полос запрещается распашка земель, выпас сельскохозяйственных животных и организация для них летних лагерей, ванн.

Запрещается использовать земли, занятые лесными культурами, естественными молодняками ценных древесных пород, селекционно-лесосеменных, сосновых, елово-пихтовых, ивовых, ореховых плантаций, с проектируемыми мероприятиями по содействию естественному лесовосстановлению и лесовосстановлению хвойными породами, с легкоразмываемыми и развееваемыми почвами.

Граждане, юридические лица осуществляют использование лесов для ведения сельского хозяйства на основании договоров аренды лесных участков.

Для использования лесов гражданами в целях осуществления сельскохозяйственной деятельности (в том числе пчеловодства) для собственных нужд лесные участки предоставляются в безвозмездное пользование или устанавливается сервитут в случаях, определенных Земельным кодексом Российской Федерации и Гражданским кодексом Российской Федерации. Невыполнение гражданами, юридическими лицами, осуществляющими использование лесов, лесохозяйственного регламента и проекта освоения лесов является основанием для досрочного расторжения договоров аренды лесного участка, а также принудительного прекращения права постоянного (бессрочного) пользования лесным участком или безвозмездного пользования лесным участком.

Сведения о площадях лесных участков, на которых возможно сенокосение, выпас сельскохозяйственных животных, пчеловодство, северное оленеводство, мараловодство, выращивание сельскохозяйственных культур и иной сельскохозяйственной деятельности, рыбоводство, а также соответствующие нормативы (допустимые объемы)

Использование лесов для сенокосения. Для сенокосения должны использоваться нелесные земли, а также необлесившиеся лесосеки, прогалины и другие, не покрытые лесной растительностью земли, до проведения на них лесовосстановления.

В необходимых случаях для сенокосения могут использоваться пригодные для этой цели участки малоценных лесных насаждений, не намеченные под реконструкцию.

Использование лесов для выпаса сельскохозяйственных животных. Для выпаса сельскохозяйственных животных должны использоваться нелесные земли, а также необлесившиеся вырубки, редины, прогалины и другие, не покрытые лесной растительностью земли, до проведения на них лесовосстановления.

Выпас сельскохозяйственных животных не допускается на участках: занятых лесными культурами, естественными молодняками ценных древесных пород, насаждениями с развитым жизнеспособным подростом;

селекционно-лесосеменных, сосновых, елово-пихтовых, ивовых, твердолиственных, орехоплодных плантаций; с проектируемыми мероприятиями по содействию естественному лесовосстановлению и лесовосстановлению хвойными и твердолиственными породами;

с легкоразмываемыми и развееваемыми почвами. Владельцы сельскохозяйственных животных должны обеспечить: ограживание скотопрогонных или пастбищ во избежание погубы лесных культур, питомников, молодняков естественного происхождения и других ценных участков леса;

выпас сельскохозяйственных животных пастухом (за исключением выпаса на огороженных участках или на привязи). Пастьба коз разрешается исключительно на предварительно огороженных владельцами сельскохозяйственных животных лесных участках или на привязи.

Для осуществления пантового оленеводства (мараловодства) в качестве кормовой базы должны использоваться лесные участки в местах обитания животных, используемых для мараловодства.

На лесных участках, предназначенных для ведения пантового оленеводства (мараловодства) допускается возведение ограждений.

Пчеловодство. В качестве кормовой базы для медоносных пчел должны использоваться лесные участки, на которых, в составе древесного, кустарничкового или травяно-кустарничкового яруса имеются медоносные растения.

Лесные участки для размещения ульев и пчел предоставляются, в первую очередь, на опушках леса, прогалинах и других, не покрытых лесной растительностью землях.

Выращивание сельскохозяйственных культур и иная сельскохозяйственная деятельность. Для выращивания сельскохозяйственных культур должны использоваться нелесные земли, а также необлесившиеся лесосеки, прогалины и другие не покрытые лесной растительностью земли, до проведения на них лесовосстановления.

На лесных участках, используемых для выращивания сельскохозяйственных культур и иной сельскохозяйственной деятельности, могут применяться химические и биологические препараты.

Параметры использования лесов для ведения сельского хозяйства

В таблице 14 приведены виды пользования с указанием возможного объема их использования.

Таблица 14

Параметры использования лесов для ведения сельского хозяйства

№ п/п	Виды пользования	Единица измерения	Ежегодный допустимый объем
1	2	3	4
1.	Использование пашни	га	0
2.	Сенокосение	га/тонн	89/71
3.	Выпас сельскохозяйственных животных		
	а) в лесу	га/голов	4500/900
	б) на выгонах, пастбищах	га/голов	88/264
4.	Пчеловодство	тыс. га	0,9
	а) медоносы:		
	липа	га	-
	травы	га	1500
	б) медопродуктивность:		
	липа	кг/га	-
	травы	кг/га	35
в) возможное к содержанию количество пчелосемей	количество пчелосемей		1200
5.	Северное оленеводство	га/голов	По мере необходимости
6.	Товарная аквакультура (товарное рыбоводство)		По мере необходимости
7.	Выращивание сельскохозяйственных культур	га	По мере необходимости
8.	Иная сельскохозяйственная деятельность		По мере необходимости

Сроки использования лесов для ведения сельского хозяйства. Использование лесов для ведения сельского хозяйства осуществляется на принципах обеспечения многоцелевого, рационального, непрерывного, неистощительного использования лесов для удовлетворения потребностей общества в лесах и лесных ресурсах.

В соответствии с частью 3 статьи 72 ЛК РФ договор аренды лесного участка, находящегося в государственной или муниципальной собственности, для ведения сельского хозяйства заключается на срок от десяти до сорока девяти лет.

7. Нормативы, параметры и сроки использования лесов для осуществления научно-исследовательской деятельности, образовательной деятельности

Леса лесничества могут использоваться для осуществления научно-исследовательской деятельности, образовательной деятельности научными организациями, образовательными организациями.

Приказом Федерального агентства лесного хозяйства от 23.12.2011 № 548 утверждены «Правила использования лесов для осуществления научно-исследовательской деятельности, образовательной деятельности».

Использование лесов для осуществления научно-исследовательской деятельности включает в себя осуществление экспериментальной или теоретической деятельности, направленной на получение новых знаний об экологической системе леса, проведение прикладных научных исследований, направленных на применение этих знаний для достижения практических целей и решения конкретных задач в области использования, охраны, защиты, воспроизводства лесов.

К использованию лесов для осуществления образовательной деятельности относится создание и использование на лесных участках полигонов, опытных площадок для изучения природы леса, обучения методам таксации леса, технологии рубок лесных насаждений, работ по охране, защите, воспроизводству лесов и других мероприятий в области изучения, использования, охраны, защиты, воспроизводства лесов, иных компонентов природы, объектов необходимой лесной инфраструктуры для закрепления на практике у обучающихся специальных знаний и навыков.

При использовании лесов для осуществления научно-исследовательской деятельности, образовательной деятельности допускается создание и использование на лесных участках полигонов, опытных площадок для проведения научных исследований изучения природы леса, обучения в области использования, охраны, защиты, воспроизводства лесов с объектами необходимой лесной инфраструктуры.

Использование лесов для научно-исследовательской деятельности, образовательной деятельности осуществляется в соответствии с лесохозяйственным регламентом лесничества, лесопарка, проектом освоения лесов.

Государственные учреждения, муниципальные учреждения, другие научные организации, образовательные организации, использующие леса для научно-исследовательской деятельности, образовательной деятельности, имеют право: осуществлять использование лесов в соответствии с условиями договора аренды лесного участка;

устанавливать специальные знаки, информационные и иные указатели, отграничивающие территорию, на которой осуществляется образовательная деятельность, научно-исследовательская деятельность; осуществлять рубку лесных насаждений в научных и образовательных целях; создавать согласно части 1 статьи 13 Лесного кодекса Российской Федерации лесную инфраструктуру (лесные дороги, лесные склады и другую);

осуществлять экспериментальную деятельность по использованию, охране, защите, воспроизводству лесов в целях разработки, опытно-производственной проверки и внедрения результатов научно-исследовательских, опытно-конструкторских работ;

проводить испытания химических, биологических и иных средств для изучения их влияния на экологическую систему леса;

создавать и использовать объекты научной и учебно-практической базы;

иметь другие права, если их реализация не противоречит требованиям законодательства Российской Федерации.

При осуществлении использования лесов для научно-исследовательской деятельности, образовательной деятельности не допускается:

повреждение лесных насаждений, растительного покрова и почв за пределами предоставленного лесного участка; захлупление предоставленного лесного участка и территории за его пределами строительным и бытовым мусором, отходами древесины, иными видами отходов;

загрязнение площади предоставленного лесного участка и территории за его пределами химическими и радиоактивными веществами.

Земли, нарушенные при использовании лесов для научно-исследовательской деятельности, образовательной деятельности, подлежат рекультивации в срок не более 1 года после завершения работ.

На участках с нарушенным почвенным покровом при угрозе развития эрозии почвы должна проводиться рекультивация земель с посевом трав и (или) посадкой деревьев и кустарников на склонах.

Использование лесов для осуществления научно-исследовательской и образовательной деятельности строится на принципах обеспечения многоцелевого, рационального, непрерывного, неистощительного использования лесов для удовлетворения потребностей общества в лесах и лесных ресурсах.

Для осуществления научно-исследовательской деятельности, образовательной деятельности лесные участки предоставляются государственным учреждениям, муниципальным учреждениям в постоянное (бессрочное) пользование, другим научным организациям, образовательным организациям – в аренду (ст. 40 ЛК РФ).

В соответствии с частью 3 статьи 72 ЛК РФ договор аренды лесного участка, находящегося в государственной или муниципальной собственности, для осуществления научно-исследовательской деятельности, образовательной деятельности заключается на срок от десяти до сорока девяти лет.

8. Нормативы, параметры и сроки использования лесов для осуществления рекреационной деятельности

Леса используются для осуществления рекреационной деятельности с целью организации отдыха, туризма, физкультурно-оздоровительной и спортивной деятельности (ст. 41 ЛК РФ).

На лесных участках, предоставленных для осуществления рекреационной деятельности, подлежат сохранению природные ландшафты, объекты животного мира, растительного мира, водные объекты.

Использование лесов для осуществления рекреационной деятельности не должно препятствовать праву граждан пребывать в лесах (ст. 11 ЛК РФ).

Леса для осуществления рекреационной деятельности используются способами, не наносящими вреда окружающей среде и здоровью человека.

Для осуществления рекреационной деятельности в целях организации отдыха, туризма, физкультурно-оздоровительной и спортивной деятельности лица, использующие леса, могут организовывать туристические станции, туристические тропы и трассы, проведение культурно-массовых мероприятий, пешеходные, велосипедные и лыжные прогулки, конные прогулки (верхом и/или на повозках), занятия изобразительным искусством, познавательные и экологические экскурсии, спортивные соревнования по отдельным видам спорта, специфика которых соответствует проведению соревнований в лесу, физкультурно-спортивные фестивали и тренировочные сборы, а также другие виды организации рекреационной деятельности.

Постановлением Правительства Российской Федерации от 30.08.2001 г. № 643 «Об утверждении перечня видов деятельности, запрещенных в центральной экологической зоне Байкальской природной территории» в центральной экологической зоне запрещается размещение рекреационных объектов, временных палаточных городков, туристских стоянок и стоянок транзитного транспорта за пределами особо охраняемых природных территорий и особых экономических зон туристско-рекреационного типа без утвержденных в установленном порядке документов территориального планирования, а также размещение указанных объектов на особо охраняемых природных территориях за пределами рекреационных зон.

Согласно данным отчета по форме 6-ОИП «Сведения об использовании лесных участков, предоставленных в аренду, постоянное (бессрочное) и безвозмездное пользование», утвержденного приказом МПР № 565 от 28.12.2015 г. на территории Слюдянского лесничества 59 лесных участков передано в аренду или постоянное (бессрочное) пользование для 6 видов использования лесов. Среди них:

- осуществление рекреационной деятельности;
 - строительство, реконструкция, эксплуатация линейных объектов;
 - выполнение работ по геологическому изучению недр, разработка месторождений полезных ископаемых;
 - заготовка пищевых лесных ресурсов и сбор лекарственных растений;
 - осуществление видов деятельности в сфере охотничьего хозяйства;
 - осуществление религиозной деятельности.
- Общая площадь, закрепленная за арендаторами, составляет 20875,16 га.

Нормативы использования лесов для осуществления рекреационной деятельности (допустимая рекреационная нагрузка по типам ландшафта и другое)

Особенности организации рекреационной деятельности изложены в Правилах использования лесов для осуществления рекреационной деятельности, утвержденных приказом Рослесхоза от 21.02.2012 № 62 «Об утверждении Правил использования лесов для осуществления рекреационной деятельности».

При определении размеров лесных участков, выделяемых для осуществления рекреационной деятельности, необходимо руководствоваться оптимальной рекреационной нагрузкой на лесные экосистемы при соблюдении условий не нанесения ущерба лесным насаждениям и окружающей среде.

Расчетная величина рекреационной емкости определяется на основании предельно допустимых единовременных рекреационных нагрузок на природные комплексы территории парка лесничества. Нормы допустимых рекреационных нагрузок принимаются в соответствии с «Временной методикой определения рекреационных нагрузок на природные комплексы при организации туризма, экскурсий, массового повседневного отдыха и временные нормы этих нагрузок» (М., Госкомлес СССР, 1987).

Рекреационная нагрузка определяется количеством людей, отдыхающих на единице площади лесов (1 га) в определенный промежуток времени (час, день, месяц, сезон, год). Допустимая рекреационная нагрузка - это нагрузка, не превышающая восстановительных способностей лесных биогеоценозов при неопределенно длительном ее воздействии. Она приводит в основном к слабым нарушениям, т.е. вносит незначительные изменения в отдельные элементы биогеоценозов, не изменяя их структурную и функциональную устойчивость. Для устранения последствий антропогенного воздействия не требуется целенаправленного лесоводственного вмешательства.

Предельно допустимая рекреационная нагрузка - максимальная нагрузка, при которой биогеоценоз сохраняет свою жизнеспособность, приводит к существенным изменениям в структуре биогеоценоза, но не нарушает его функциональную устойчивость. Для устранения последствий требуется или периодическое снятие нагрузок, или активное лесоводственное вмешательство.

Чрезмерная рекреационная нагрузка приводит к необратимым изменениям отдельных элементов биогеоценоза, постепенной потере его структурной, функциональной и позиционной устойчивости.

Ландшафтная таксация лесов лесничества, при которой определяются группы и типы ландшафтов, даётся оценка биологической устойчивости насаждений, оценка рекреационной деградации лесной среды, санитарно-гигиеническая оценка лесных участков, оценка эстетической ценности лесных участков, не проводилась.

Региональные нормы допустимых рекреационных нагрузок на леса Иркутской области отсутствуют. В качестве ориентиров рекомендуется использовать нормы, приведённые в таблице Б30.

Таблица Б30**Нормы допустимых рекреационных нагрузок на 1 га лесного фонда, чел./га (Общесоюзные нормативы для таксации лесов: Справочник, М., 1992)**

Протяжённость дорожной сети на 1000 га лесного фонда, км	Преобладающие породы				
	Е, П	С, Л, К	Ос, Ив, Т	Б	
1	2	3	4	5	
Молодняки					
До 10	0,7/0,6	1,1/0,7	1,3/-	1,4/0,8	
11-15	0,8/0,7	1,3/0,8	1,5/-	1,7/0,9	
16-20	0,9/0,8	1,5/0,9	1,8/-	1,9/1,0	
21-25	1,0/0,9	1,6/1,0	1,9/-	2,1/1,1	
Более 25	1,1/0,9	1,8/1,1	2,1/-	2,2/1,2	
Средневозрастные и приспевающие насаждения					
До 10	1,0/0,8	1,5/0,9	1,7/-	1,8/1,0	
11-15	1,2/0,9	1,8/1,1	2,0/-	2,1/1,2	
16-20	1,4/1,0	2,0/1,2	2,3/-	2,9/1,3	
21-25	1,5/1,1	2,2/1,3	2,5/-	2,7/1,4	
Более 25	1,6/1,2	2,4/1,4	2,7/-	2,5/1,5	
Спелые и перестойные насаждения					
До 10	0,9/0,7	1,3/0,8	1,5/-	1,6/0,9	
11-15	1,1/0,8	1,5/0,9	1,8/-	1,9/1,0	
16-20	1,2/0,9	1,8/1,0	2,0/-	2,2/1,2	
21-25	1,3/1,0	1,9/1,1	2,2/-	2,4/1,3	
Более 25	1,4/1,1	2,1/1,2	2,4/-	2,6/1,4	

Примечание:

1. В числителе - на дренированных почвах (А₁, А₂, А₃, В₁, В₂, В₃, С₂, С₃, D₂, D₃), в знаменателе - на избыточно-увлажнённых почвах (А₄, А₅, В₄, В₅, С₄, С₅).
2. Предельно допустимые рекреационные нагрузки: для насаждений с преобладанием сосны в типах условий местопроизрастания А₁ - 0,4, А₂ - 0,8 чел./га; для насаждений с преобладанием берёзы в типах условий местопроизрастания А₂ - 0,9 чел./га.
3. При переводе данных шкалы в чел. ч/га их умножают на 8.
4. Для применения данных шкалы в холмистой и горной местности их перемножают на коэффициенты: при крутизне склона 4-10 градусов коэффициент 0,8, 11-15 - 0,6, 16 и более - 0,5.
5. Протяжённость дорожной сети приведена для условий комплексного благоустройства территории лесных массивов.

В процессе лесоустройства Слюдянского лесничества ландшафтная таксация лесов не проводилась.

Не выполнялись в лесничестве и специальных исследований по учету посетителей в разрезе лесных участков, функциональных зон по категориям посетителей, сезонам года, часам в течение светлого времени суток и другим параметрам с целью определения рекреационной нагрузки на лес.

Перечень кварталов и (или) частей кварталов зоны рекреационной деятельности, в том числе перечень кварталов и (или) их частей в которых допускается возведение физкультурно-оздоровительных, спортивных и спортивно-технических сооружений

Лесным кодексом Российской Федерации (частью 2 статьи 41) допускается при осуществлении рекреационной деятельности в лесах возведение временных построек на лесных участках и осуществление их благоустройства.

В Слюдянском районе довольно высокий потенциал рекреационных ресурсов, здесь сосредоточены уникальные природные памятники, богат и разнообразен растительный и животный мир, встречаются их редкие виды. Государственная программа Иркутской области «Экономическое развитие и инновационная экономика» на 2015-2020 годы, утверждённая Постановлением Правительства Иркутской области от 23 октября 2014 года №518-пп имеет в своём составе подпрограмму «Развитие внутреннего и въездного туризма в Иркутской области». Целью подпрограммы является повышение конкурентоспособности и эффективное использование регионального туристского продукта, удовлетворяющего потребности российских и иностранных граждан в качественных туристских услугах. В соответствии с этой подпрограммой выделены районы, приоритетные для развития туристско-рекреационной деятельности: Иркутский, Ольхонский, Слюдянский районы, так как имеют выход к озеру Байкал, уникальные исторические и природные объекты, относительно развитую инфраструктуру.

Рекреационная деятельность разрешается на всей территории лесничества, используемой для этих целей.

К зоне рекреационной деятельности по состоянию на 01.01.2018 г. отнесены:

зелёные зоны – 2456 га. Зелёные зоны установлены в целях обеспечения защиты населения от неблагоприятных природных и техногенных воздействий, сохранения и оздоровления окружающей среды. Леса зелёных зон выполняют санитарно-гигиенические функции, способствующие оздоровлению воздушного бассейна вокруг населённых пунктов, защите их от сильных ветров;

защитные леса других категорий защитности (леса, расположенные в водоохранных зонах, защитные полосы лесов, расположенные вдоль железнодорожных путей общего пользования, федеральных автомобильных дорог общего пользования, автомобильных дорог общего пользования, находящихся в собственности субъектов Российской Федерации, орехово-промысловые зоны, нерестоохраняемые полосы) на территории которых лесные участки предоставлены в аренду для осуществления рекреационной деятельности.

На территории зоны рекреационной деятельности допускается возведение физкультурно-оздоровительных, спортивных и спортивно-технических сооружений.

Перечень кварталов и (или) частей кварталов пригодных для осуществления рекреационной деятельности приведен в таблице 5.

Особая экономическая зона туристско-рекреационного типа в Иркутской области «Ворота Байкала» создана постановлением Правительства Российской Федерации от 3 февраля 2007 г. № 72 «О создании на территории Слюдянского района Иркутской области особой экономической зоны туристско-рекреационного типа» (приложение № 15). Площадь особой экономической зоны – 757 га (участок «Гора Соболиная»). В 2014 году 619 га земель лесного фонда, расположенных в границах особой экономической зоны, исключено из состава Слюдянского лесничества.

Функциональное зонирование территории зоны рекреационной деятельности

В рамках проведения лесоустройства и разработки лесохозяйственного регламента специальных изысканий по архитектурно-планировочному благоустройству и проектированию рекреационных лесов, в том числе мест массового отдыха населения, рекреационных маршрутов различного назначения (конная тропа, лыжная трасса, беговая дорожка или прогулочный маршрут), не проводилось.

Специализированными организациями разработан набор малых архитектурных форм (лесная мебель, навесы, беседки и др.), который призван обеспечить оборудование различных по своему назначению рекреационных территорий: места отдыха, места для приготовления пищи, места для привала с ночлегом, площадки для автостоянок.

Размещение малых архитектурных форм предусматривается вдоль дорог, троп, на площадках для отдыха и других посещаемых участках. Указатели и аншлаги устанавливаются на перекрестках дорог, троп, мест отдыха, мест скопления отдыхающих.

Создание благоприятных условий для массового отдыха населения путем установки малых форм архитектуры и устройства мест отдыха и курения позволит уменьшить негативные рекреационные воздействия на экологические условия лесных экосистем.

Перечень временных построек на лесных участках и нормативы их благоустройства

В соответствии со статьей 21 Лесного кодекса Российской Федерации для осуществления рекреационной деятельности допускается строительство, реконструкция и эксплуатация объектов, не связанных с созданием лесной инфраструктуры, на землях лесного фонда.

Перечень объектов, не связанных с созданием лесной инфраструктуры, для защитных лесов, эксплуатационных лесов, резервных лесов» утвержден распоряжением Правительства Российской Федерации от 27.05.2013 № 849-р.

Для осуществления рекреационной деятельности в защитных лесах, эксплуатационных и резервных лесах, за исключением особо защитных участков лесов, в Слюдянском лесничестве возможно создание:

- площадок для игр (детская), отдыха, занятий спортом, установки мусоросборников;
- форм малых архитектурных (некапитальное нестационарное сооружение, включая беседки, ротонды, веранды, дровницы, навесы, объекты мелкорозничной торговли, попутного бытового обслуживания и питания, остановочные павильоны);
- элементов благоустройства лесного участка (пешеходная дорожка с мягким покрытием, георешетка, устройство для оформления озеленения, фонарь, скамейка, мостик, настил, малогабаритный (малый) контейнер-мусоросборник, урна, физкультурный снаряд (тренажер), наземная туалетная кабина);
- построек временных, используемых в рекреационных целях.

В более далекой перспективе, за пределами срока действия настоящего регламента, при условии выделения в лесничестве зоны рекреационного использования станет возможным возведение в государственных лесах, за исключением особо защитных участков лесов, физкультурно-оздоровительных, спортивных и спортивно-технических сооружений. Таких как:

- бассейн крытый для плавания;
- бассейн открытый искусственный;
- велодром;
- велотрек;
- зал спортивный;
- канализация;
- каток с искусственным льдом крытый;
- каток с искусственным льдом открытый;
- кемпинг;
- комплекс открытых плоскостных спортивных сооружений;
- комплекс физкультурно-оздоровительный;
- комплекс физкультурных сооружений;
- корт теннисный;
- котельная;
- манеж легкоатлетический;
- пирс;
- площадка спортивная;
- подстанция трансформаторная всех классов напряжения;
- поле для гольфа;
- поле для стрельбы из лука;
- поле футбольное;
- пристань;
- сеть тепловая;
- сооружение спортивное;
- стадион;
- стрельбище для пулевой стрельбы;
- стрельбище для стендовой стрельбы;
- тир;
- трибуна стадиона с подтрибунными помещениями;
- трибуна стадиона;
- элинг для хранения катеров и лодок.

Размещение временных построек, физкультурно-оздоровительных, спортивных и спортивно-технических сооружений допускается, прежде всего, на участках, не занятых деревьями и кустарниками, а при их отсутствии - на участках, занятых наименее ценными лесными насаждениями, в местах, определенных в проекте освоения лесов.

В соответствии с частью 6 статьи 21 Лесного кодекса Российской Федерации лица, использующие лесные участки для осуществления рекреационной деятельности обязаны рекультивировать земли, которые использовались для строительства, реконструкции и (или) эксплуатации объектов, не связанных с созданием лесной инфраструктуры.

Параметры и сроки использования лесов для осуществления рекреационной деятельности

Использование лесов для осуществления рекреационной деятельности строится на принципах обеспечения многоцелевого, рационального, непрерывного, неистощительного использования лесов для удовлетворения потребностей общества в лесах и лесных ресурсах.

Для осуществления рекреационной деятельности лесные участки предоставляются государственным учреждениям, муниципальным учреждениям в постоянное (бессрочное) пользование, другим лицам – в аренду.

В соответствии с ч. 3 ст.72 ЛК РФ договор аренды лесного участка, находящегося в государственной или муниципальной собственности, для осуществления рекреационной деятельности заключается на срок от десяти до сорока девяти лет.

9. Нормативы, параметры и сроки использования лесов для создания лесных плантаций и их эксплуатации

Согласно статье 42 ЛК РФ создание лесных плантаций и их эксплуатация представляют собой предпринимательскую деятельность, связанную с выращиванием лесных насаждений определенных пород (целевых пород) искусственного происхождения, за счет которых обеспечивается получение древесины с заданными характеристиками.

Лесные плантации могут создаваться на не покрытых лесной растительностью и нелесных землях. На лесных плантациях проведение рубок лесных насаждений и осуществление подсоски лесных насаждений допускается без ограничений.

Не допускается создание лесных плантаций в защитных лесах и на особо защитных участках лесов (приказ Рослесхоза от 14.12.2010 г. № 485 «Об утверждении Особенности использования, охраны, защиты, воспроизводства лесов, расположенных в водоохранных зонах, лесов, выполняющих функции защиты природных и иных объектов, ценных лесов, а также лесов, расположенных на особо защитных участках лесов»).

Использование лесов для создания лесных плантаций и их эксплуатации осуществляется на принципах обеспечения многоцелевого, рационального, непрерывного, неистощительного использования лесов для удовлетворения потребностей общества в лесах и лесных ресурсах.

Гражданам, юридическим лицам для создания лесных плантаций и их эксплуатации лесные участки предоставляются в аренду в соответствии с Лесным кодексом Российской Федерации, земельные участки – в соответствии с земельным законодательством.

В соответствии с частью 3 статьи 72 ЛК РФ договор аренды лесного участка, находящегося в государственной или муниципальной собственности, для создания лесных плантаций и их эксплуатации заключается на срок от десяти до сорока девяти лет.

10. Нормативы, параметры и сроки использования лесов для выращивания лесных плодовых, ягодных, декоративных растений и лекарственных растений

Выращивание лесных плодовых, ягодных, декоративных растений, лекарственных растений (ст. 39 ЛК РФ) представляет собой предпринимательскую деятельность, связанную с получением плодов, декоративных растений, лекарственных растений и подобных лесных ресурсов.

Правила использования лесов для выращивания лесных плодовых, ягодных, декоративных растений, лекарственных растений утверждены приказом Рослесхоза от 05.12.2011 г. № 510 «Об утверждении Правил использования лесов для выращивания лесных плодовых, ягодных, декоративных растений, лекарственных растений».

На лесных участках, используемых для выращивания лесных плодовых, ягодных, декоративных растений, лекарственных растений, допускается размещение временных построек, создание лесной инфраструктуры.

Для выращивания лесных плодовых, ягодных декоративных растений, лекарственных растений используют, в первую очередь, не лесные земли из состава земель лесного фонда, а также необлесившиеся вырубки, прогалины и другие, не покрытые лесной растительностью земли, на которых невозможно естественное возобновление леса до посадки на них лесных культур; земли, подлежащие рекультивации (выработанные торфяники и др.).

Для выращивания лесных плодовых, ягодных, декоративных растений под пологом леса могут использоваться участки малоценных насаждений, не намеченные под реконструкцию.

Использование лесных участков, на которых встречаются виды растений, занесенных в Красную книгу Российской Федерации, Красную книгу Иркутской области, для выращивания лесных плодовых, ягодных, декоративных растений, лекарственных растений запрещается в соответствии со статьей 59 ЛК РФ.

На лесных участках, используемых для выращивания лесных плодовых, ягодных, декоративных растений, лекарственных растений, химические и биологические препараты применяются в соответствии с Федеральным законом от 19 июля 1997 г. № 109-ФЗ «О безопасном обращении с пестицидами и агрохимикатами».

Согласно пункта 15 приказа Рослесхоза от 14.12.2010 г. № 485 «Об утверждении особенностей использования, охраны, защиты, воспроизводства лесов, расположенных в водоохранных зонах, лесов, выполняющих функции защиты природных и иных объектов, ценных лесов, а также лесов, расположенных на особо защитных участках лесов» на особо защитных участках лесов не допускается интродукция видов (пород) деревьев, кустарников, лиан, других лесных растений, которые не произрастают в естественных условиях в данном лесном районе.

Использование лесов для выращивания лесных плодовых, ягодных, декоративных растений и лекарственных растений осуществляется на принципах обеспечения многоцелевого, рационального, непрерывного, неистощительного использования лесов для удовлетворения потребностей общества в лесах и лесных ресурсах.

Граждане, юридические лица осуществляют выращивание лесных плодовых, ягодных, декоративных растений, лекарственных растений на основании договоров аренды лесных участков.

В соответствии с частью 3 статьи 72 ЛК РФ договор аренды лесного участка, находящегося в государственной или муниципальной собственности, для выращивания лесных плодовых, ягодных, декоративных растений и лекарственных растений заключается на срок от десяти до сорока девяти лет.

11. Нормативы, параметры и сроки использования лесов для выращивания посадочного материала лесных растений (саженцев, семян)

Согласно статье 39.1 ЛК РФ, выращивание посадочного материала лесных растений (саженцев, семян) представляет собой предпринимательскую деятельность, осуществляемую в целях воспроизводства лесов и лесоразведения. На лесных участках, используемых для выращивания посадочного материала лесных растений, допускается размещение теплиц, других строений и сооружений.

Правила использования лесов для выращивания посадочного материала лесных растений утверждены приказом Рослесхоза от 19.07.2011 г. № 308 «Об утверждении Правил использования лесов для выращивания посадочного материала лесных растений (саженцев, семян)».

Для выращивания посадочного материала лесных растений (саженцев, семян) используют, в первую очередь, не покрытые лесом земли из состава земель лесного фонда, а также необлесившиеся лесосеки, прогалины и другие, не покрытые лесной растительностью, земли иных категорий, на которых располагаются леса.

В соответствии с частью 3 статьи 72 ЛК РФ договор аренды лесного участка, находящегося в государственной или муниципальной собственности, для выращивания посадочного материала лесных растений (саженцев, семян) заключается на срок от десяти до сорока девяти лет.

Для выращивания посадочного материала используются районированные семена лесных насаждений, соответствующие требованиям, установленным Федеральным законом от 17.12.1997 г. № 149-ФЗ «О семеноводстве», Указаниями по лесному семеноводству в Российской Федерации, утвержденными первым заместителем руководителя Федеральной службы лесного хозяйства России 11.01.2000 г., приказом Рослесхоза от 10.01.2012 № 3 «Об утверждении Порядка производства семян отдельных категорий лесных растений», приказом Рослесхоза от 08.10.2015 № 353 «Об установлении лесосеменного районирования». и Порядком использования районированных семян лесных растений основных лесных древесных пород, утвержденным приказом Рослесхоза от 02.02.2012 № 26.

В повышении продуктивности и качества создаваемых лесных культур важное значение имеет использование посевного и посадочного материала с улучшенными наследственными свойствами.

Семена лесных растений, в зависимости от наследственных свойств, подразделяют на категории: сортовые, улучшенные и нормальные.

Нормальные - это семена, заготовленные на ПЛСУ, кроме указанных ниже случаев, ВЛСУ, а также с нормальных деревьев в насаждениях (в том числе на лесосеках) нормальной селекционной категории.

Улучшенные - это семена, получаемые на лесосеменных объектах, созданных или выделенных на основе отбора по фенотипу, но не испытанных по потомству.

Сортовые - это семена, получаемые на объектах, прошедших генетическую оценку по потомству, выделенных в качестве сортов-популяций, сортов-гибридов и включенных в Государственный реестр охраняемых селекционных достижений.

На территории лесничества имеются объекты лесного семеноводства, характеристика которых приведена в таблице 21.

Таблица 21

Нормативы и параметры существующих и проектируемых объектов лесного семеноводства

№ п/п	Наименование объектов лесного семеноводства	Характеристика объектов лесного семеноводства	Местоположение	Мероприятия (по годам)
1	2	3	4	5
1	Плюсовые насаждения	Объект порода – кедр сибирский, аттестован на основании акта обследования лесосеменного объекта	Слюдянское лесничество, Слюдянское участковое лесничество, Быстринская дача, квартал 66 выд. 11,30,40, площадь 10,0 га	2019 – 2028 годы профилактические лесозащитные мероприятия (проведение лесопатологического мониторинга)
2	Плюсовые деревья	Объект порода – кедр сибирский, аттестован на основании акта обследования лесосеменного объекта	Слюдянское лесничество, Слюдянское участковое лесничество, Быстринская дача, квартал 66 выд. 11 кол-во 7 шт.	2019 – 2028 годы профилактические лесозащитные мероприятия (проведение лесопатологического мониторинга)
3	Плюсовые деревья	Объект порода – кедр сибирский, аттестован на основании акта обследования лесосеменного объекта	Слюдянское лесничество, Слюдянское участковое лесничество, Быстринская дача, квартал 66 выд. 30 кол-во 3 шт.	2019 – 2028 годы профилактические лесозащитные мероприятия (проведение лесопатологического мониторинга)
4	Плюсовые деревья	Объект порода – кедр сибирский, аттестован на основании акта обследования лесосеменного объекта	Слюдянское лесничество, Слюдянское участковое лесничество, Быстринская дача, квартал 66 выд. 40 кол-во 32 шт.	2019 – 2028 годы профилактические лесозащитные мероприятия (проведение лесопатологического мониторинга)

12. Нормативы, параметры и сроки использования лесов для выполнения работ по геологическому изучению недр, разработка месторождений полезных ископаемых

В соответствии со статьей 21 ЛК РФ при осуществлении работ по геологическому изучению недр и при разработке месторождений полезных ископаемых на землях лесного фонда допускается строительство, реконструкция и эксплуатация объектов, не связанных с созданием лесной инфраструктуры, в соответствии с проектом освоения лесов. По окончании работ земли, которые использовались для строительства, реконструкции и эксплуатации объектов, не связанных с созданием лесной инфраструктуры, подлежат рекультивации (часть 6 ст. 21 ЛК РФ).

Частью 3 и 4 статьи 105 ЛК РФ в зеленых зонах и лесопарковых зонах разработка месторождений полезных ископаемых запрещена.

Пунктом 2 статьи 8.2 Федерального закона «О введении в действие ЛК РФ» от 04.12.2006 г. № 201-ФЗ предусмотрено, что в ценных лесах и на особо защитных участках лесов допускаются строительство, реконструкция и эксплуатация объектов капитального строительства, связанных с выполнением работ по геологическому изучению и разработкой месторождений углеводородного сырья, в отношении которых лицензии на пользование недрами получены до 31.12.2010 г., на срок, не превышающий срока действия таких лицензий. Использование лесов в этих случаях допускается с соблюдением требований части 4 статьи 12 и части 5 статьи 102 ЛК РФ.

Для выполнения работ по геологическому изучению недр, для разработки месторождений полезных ископаемых лесные участки предоставляются на основании договоров аренды. Если выполнение работ по геологическому изучению недр не влечет за собой проведение рубок лесных насаждений, леса используются без предоставления лесных участков по разрешениям органов государственной власти, органов местного самоуправления в соответствии с их компетенцией. В целях обеспечения безопасности граждан и создания необходимых условий для эксплуатации объектов, связанных с выполнением работ по геологическому изучению недр и разработкой месторождений полезных ископаемых, осуществляется использование лесов для проведения выборочных рубок и сплошных рубок деревьев и кустарников без предоставления лесных участков (ст. 43 ЛК РФ).

В части 2 ст. 20 ЛК РФ устанавливается право собственности Российской Федерации на древесину, которая получена при использовании лесов для выполнения работ по геологическому изучению недр и при разработке месторождений полезных ископаемых. В тех случаях, когда пользователи недр предполагают осуществлять заготовку древесины, они обязаны оформить ее в порядке, предусмотренном ст. 29 ЛК РФ.

Порядок использования лесов для выполнения работ по геологическому изучению недр, для разработки месторождений полезных ископаемых утвержден приказом Рослесхоза от 27.12.2010 г. № 515.

Обустройство объектов, связанных с выполнением работ по геологическому изучению недр, разработкой месторождений полезных ископаемых, должно исключать развитие эрозионных процессов на занятой и прилегающей территории.

В охранных и санитарно-защитных зонах соответствующих объектов рубка лесных насаждений осуществляется по согласованию с предоставившими лесной участок органами государственной власти или органами местного самоуправления.

При осуществлении использования лесов в целях выполнения работ по геологическому изучению недр, разработки месторождений полезных ископаемых не допускается:

валка деревьев и расчистка лесных участков от древесной растительности с помощью бульдозеров, захламление древесными остатками приграничных полос и опушек, повреждение стволов и скелетных корней опущенных деревьев, хранение свежесрубленной древесины в лесу в летний период без специальных мер защиты;

затопление и длительное подтопление лесных насаждений;

захламление лесов строительными, промышленными, древесными, бытовыми и иными отходами, мусором;

загрязнение лесов химическими и радиоактивными веществами;

проезд транспортных средств и иных механизмов по произвольным, неустановленным маршрутам.

Лица, осуществляющие использование лесов в целях выполнения работ по геологическому изучению недр, разработки месторождений полезных ископаемых, обеспечивают:

регулярное проведение очистки используемых лесов и примыкающих опушек леса, искусственных и естественных водотоков от захламления строительными, промышленными, древесными, бытовыми и иными отходами, мусором;

восстановление нарушенных производственной деятельностью дорог, осушительных канав, дренажных систем, мостов, других гидромелиоративных сооружений, квартальных столбов, квартальных просек, аншлагов, элементов благоустройства территории лесов;

принятие необходимых мер по устранению аварийных ситуаций и лесных пожаров, а также ликвидации их последствий, возникших по вине указанных лиц;

максимальное использование земель, занятых квартальными просеками, лесными дорогами, и других, не покрытых лесом земель в целях планирования и проведения сейсморазведочных работ, в том числе перебазировки подвижного состава и грузов.

Использование лесов для выполнения работ по геологическому изучению недр и разработки месторождений полезных ископаемых осуществляется на принципах обеспечения многоцелевого, рационального, непрерывного, неистощительного использования лесов для удовлетворения потребностей общества в лесах и лесных ресурсах.

Договор аренды лесного участка для выполнения работ по геологическому изучению недр и разработки месторождений полезных ископаемых заключается на срок до сорока девяти лет и не требует проведения торгов (часть 3 ст. 72, пункт 1 части 3 статьи 73.1 ЛК РФ).

13. Нормативы, параметры и сроки использования лесов для строительства и эксплуатация водохранилищ и иных искусственных водных объектов, а также гидротехнических сооружений, морских портов, морских терминалов, речных портов, причалов

Использование лесов для строительства и эксплуатации водохранилищ, иных искусственных водных объектов, а также гидротехнических сооружений, морских портов, морских терминалов, речных портов, причалов осуществляется в соответствии со статьями 21 и 44 Лесного кодекса Российской Федерации.

Лесные участки используются для строительства и эксплуатации водохранилищ, иных искусственных водных объектов, а также гидротехнических сооружений, морских портов, морских терминалов, речных портов, причалов в соответствии с водным законодательством.

Лесные участки, находящиеся в государственной или муниципальной собственности, предоставляются гражданам, юридическим лицам в соответствии со статьей 9 настоящего Кодекса для строительства водохранилищ, иных искусственных водных объектов, а также гидротехнических сооружений, морских портов, морских терминалов, речных портов, причалов.

В постоянное (бессрочное) пользование, аренду, безвозмездное пользование лесные участки, находящиеся в государственной или муниципальной собственности, предоставляются юридическим лицам; в аренду, безвозмездное пользование – гражданам (ст. 71 ЛК РФ).

Договоры аренды лесных участков, находящихся в государственной или муниципальной собственности, для строительства и эксплуатации водохранилищ и иных искусственных водных объектов, а также гидротехнических сооружений, морских портов, морских терминалов, речных портов, причалов заключаются без проведения торгов (пункт 1 части 3 статьи 73.1 ЛК РФ).

Правила подготовки и принятия решения о предоставлении водного объекта в пользование утверждены постановлением Правительства Российской Федерации от 30.12.2006 № 844 «О порядке подготовки и принятия решения о предоставлении водного объекта в пользование».

В соответствии с Водным кодексом Российской Федерации на основании решений (если иное не предусмотрено частями 2 и 4 статьи 11 Водного кодекса Российской Федерации) водные объекты, находящиеся в федеральной собственности, собственности субъектов Российской Федерации или собственности муниципальных образований, предоставляются в пользование для:

обеспечения обороны страны и безопасности государства;

сброса сточных вод;

строительства и реконструкции гидротехнических сооружений;

создания стационарных и плавучих (подвижных) буровых установок (платформ), морских плавучих (передвижных) платформ, морских стационарных платформ и искусственных островов;

строительства и реконструкции мостов, подводных переходов, трубопроводов и других линейных объектов, если такие строительство и реконструкция связаны с изменением дна и берегов поверхностных водных объектов;

разведки и добычи полезных ископаемых;

проведения дноуглубительных, взрывных, буровых и других работ, связанных с изменением дна и берегов поверхностных водных объектов, за исключением случаев, предусмотренных частью 2 статьи 47 Водного кодекса Российской Федерации;

подъема затонувших судов;

сплава древесины;

забора (изъятия) водных ресурсов из водных объектов для гидромелиорации земель;

забора (изъятия) водных ресурсов из водных объектов и сброса сточных вод для осуществления аквакультуры (рыбоводства).

Для использования водохранилищ и иных искусственных водных объектов, а также гидротехнических сооружений, морских портов, морских терминалов, речных портов, причалов на землях лесного фонда допускается строительство, реконструкция и эксплуатация объектов, не связанных с созданием лесной инфраструктуры. Земли, которые использовались для строительства, реконструкции и эксплуатации объектов, не связанных с созданием лесной инфраструктуры, подлежат рекультивации.

При использовании лесов для строительства и эксплуатации водохранилищ и иных искусственных водных объектов, а также гидротехнических сооружений, морских портов, морских терминалов, речных портов, причалов (в том числе в целях проведения аварийно-спасательных работ), допускаются выборочные рубки и сплошные рубки деревьев, кустарников, лиан, в том числе в охранных зонах и санитарно-защитных зонах, предназначенных для обеспечения безопасности граждан и создания необходимых условий для эксплуатации соответствующих объектов (часть 5 статьи 21 Лесного кодекса Российской Федерации).

В защитных лесах, предусмотренные частью 5 статьи 21 выборочные рубки и сплошные рубки деревьев, кустарников, лиан допускаются в случаях, если строительство, реконструкция, эксплуатация объектов, не связанных с созданием лесной инфраструктуры, для указанных выше целей не запрещены или не ограничены в соответствии с законодательством Российской Федерации.

В соответствии с частью 2 статьи 20 ЛК РФ право собственности на древесину, которая получена при использовании лесов, расположенных на землях лесного фонда, в соответствии со статьями 43-46 Лесного кодекса Российской Федерации принадлежит Российской Федерации.

Порядок реализации древесины, которая получена при использовании лесов, расположенных на землях лесного фонда, в соответствии со статьей 44 Лесного кодекса Российской Федерации установлен постановлением Правительства Российской Федерации от 23 июля 2009 г. № 604 «О реализации древесины, которая получена при использовании лесов, расположенных на землях лесного фонда, в соответствии со статьями 43-46 Лесного кодекса Российской Федерации».

Пунктом 7, указанного постановления Правительства Российской Федерации, на юридических и физических лиц, использующих леса для строительства и эксплуатации водохранилищ и иных искусственных водных объектов, а также гидротехнических сооружений, морских портов, морских терминалов, речных портов, причалов возложена обязанность в срок, не позднее 15 дней до завершения рубки, направлять в орган государственной власти субъекта Российской Федерации информацию об объемах и породном составе вырубленной древесины.

Пункт 3 части 3 статьи 73.1 Лесного кодекса устанавливает, что без проведения торгов договоры аренды лесных участков, находящихся в государственной или муниципальной собственности, заключаются в случаях заготовки древесины на лесных участках, предоставленных юридическим лицам или индивидуальным предпринимателям для использования лесов в соответствии со статьями 43 - 46 Лесного кодекса. Договор аренды, в случаях заготовки древесины упомянутыми выше юридическими лицами или индивидуальными предпринимателями, заключается путем заключения дополнительного соглашения к действующему договору аренды или заключения отдельного договора с целью заготовки древесины. В таком

случае, заготовленная древесина принадлежит юридическим и физическим лицам, использующим леса в соответствии со статьями 43-46 Лесного кодекса.

В соответствии с частью 3 статьи 72 Лесного кодекса Российской Федерации договор аренды лесного участка, находящегося в государственной или муниципальной собственности, для строительства и эксплуатации водохранилищ и иных искусственных водных объектов, а также гидротехнических сооружений, морских портов, морских терминалов, речных портов, причалов заключается на срок от одного года до сорока девяти лет.

14. Нормативы, параметры и сроки использования лесов для строительства, реконструкции, эксплуатации линейных объектов

В соответствии со статьей 25 Лесного кодекса Российской Федерации одним из видов использования лесов является строительство, реконструкция, эксплуатация линейных объектов. К линейным объектам согласно пункту 4 части 1 статьи 21 Лесного кодекса относятся линии электропередачи, линии связи, дороги, трубопроводы и другие линейные объекты, а также сооружения, являющиеся неотъемлемой технологической частью указанных объектов.

Порядок использования лесов для строительства, реконструкции и эксплуатации линейных объектов, в том числе и в охранных зонах таких объектов установлен статьей 45 Лесного кодекса Российской Федерации и Правилами использования лесов для строительства, реконструкции, эксплуатации линейных объектов, утвержденными приказом Федерального агентства лесного хозяйства от 10 июня 2011 г. № 223.

Частью 2 статьи 45 Лесного кодекса предусмотрено, что лесные участки для строительства линейных объектов предоставляются гражданам, юридическим лицам в соответствии со статьей 9 Лесного кодекса.

Лесные участки, которые находятся в государственной или муниципальной собственности, и на которых расположены линейные объекты, предоставляются на правах, предусмотренных статьей 9 Лесного кодекса, гражданам, юридическим лицам, имеющим в собственности, безвозмездном пользовании, аренде, хозяйственном ведении или оперативном управлении такие линейные объекты (часть 3 статьи 45 Лесного кодекса).

Согласно пунктам 2 и 6 Правил определения размеров земельных участков для размещения воздушных линий электропередачи и опор линий связи, обслуживающих электрические сети, утвержденных постановлением Правительства Российской Федерации от 11 августа 2003 г. № 486, воздушная линия электропередачи (линия связи, обслуживающая электрическую сеть) размещается на обособленных земельных участках, отнесенных в установленном порядке к землям промышленности и иного специального назначения, или землям поселений и предназначенных для установки опор указанных линий, либо на земельных участках, отнесенных к иным категориям земель, не указанным выше, если хозяйствующим субъектам предоставлено право использовать эти участки (части участков) для установки опор воздушных линий электропередачи (опор линий связи, обслуживающих электрические сети).

Требование лиц, использующих леса для эксплуатации линий электропередачи, о предоставлении участков только под опорами линий электропередачи, правомерно.

В целях строительства линейных объектов используются, прежде всего, нелесные земли, а при отсутствии на лесном участке таких земель - участки невозобновившихся вырубок, гарей, пустошей, прогалины, а также площади, на которых произрастают низкополотные и наименее ценные лесные насаждения.

Осуществление строительства, реконструкции и эксплуатации линейных объектов должно исключать развитие эрозийных процессов на занятой и прилегающей территории.

При использовании лесов в целях строительства, реконструкции и эксплуатации автомобильных и железных дорог исключаются случаи, вызывающие нарушение поверхностного и внутрисочечного стока вод, затопление или заболачивание лесных участков вдоль дорог.

На лесных участках, предоставленных в пользование в целях строительства, реконструкции линейных объектов использование лесов осуществляется в соответствии с проектом освоения лесов.

В целях использования линейных объектов, обеспечения их безаварийного функционирования и эксплуатации, в целях обеспечения безопасности граждан и создания необходимых условий для эксплуатации линейных объектов, в том числе в охранных зонах линейных объектов (в том числе в целях проведения аварийно-спасательных работ) гражданами, юридическими лицами, имеющими в собственности, безвозмездном пользовании, аренде, хозяйственном ведении или оперативном управлении линейные объекты, осуществляются:

1) прокладка и содержание в безлесном состоянии просек вдоль и по периметру линейных объектов.

Ширина просеки для линий электропередачи определяется в соответствии с требованиями и размерами охранных зон воздушных линий электропередачи, предусмотренными пунктом «б» Приложения к Правилам установления охранных зон объектов электросетевого хозяйства и особых условий использования земельных участков, расположенных в границах таких зон, утвержденных постановлением Правительства Российской Федерации от 24 февраля 2009 г. № 160).

Охранные зоны устанавливаются:

а) вдоль воздушных линий электропередачи – в виде части поверхности участка земли и воздушного пространства (на высоту, соответствующую высоте опор воздушных линий электропередачи), ограниченной параллельными вертикальными плоскостями, отстоящими по обе стороны линии электропередачи от крайних проводов при неотклоненном их положении на следующем расстоянии:

Проектный номинальный класс напряжения, кВ	Расстояние, м
до 1	2 (для линий с самонесущими или изолированными проводами, проложенных по стенам зданий, конструкциям и т.д., охранный зона определяется в соответствии с установленными нормативными правовыми актами минимальными допустимыми расстояниями от таких линий)
1 - 20	10 (5 - для линий с самонесущими или изолированными проводами, размещенных в границах населенных пунктов)
35	15
110	20
150, 220	25
300, 500, +/- 400	30
750, +/- 750	40
1150	55

б) вдоль подземных кабельных линий электропередачи - в виде части поверхности участка земли, расположенного под ней участка недр (на глубину, соответствующую глубине прокладки кабельных линий электропередачи), ограниченной параллельными вертикальными плоскостями, отстоящими по обе стороны линии электропередачи от крайних кабелей на расстоянии 1 метра (при прохождении кабельных линий напряжением до 1 киловольт в городах под тротуарами - на 0,6 метра в сторону зданий и сооружений и на 1 метр в сторону проезжей части улицы);

в) вдоль подводных кабельных линий электропередачи - в виде водного пространства от водной поверхности до дна, ограниченного вертикальными плоскостями, отстоящими по обе стороны линии от крайних кабелей на расстоянии 100 метров;

г) вдоль переходов воздушных линий электропередачи через водоемы (реки, каналы, озера и др.) - в виде воздушного пространства над водной поверхностью водоемов (на высоту, соответствующую высоте опор воздушных линий электропередачи), ограниченного вертикальными плоскостями, отстоящими по обе стороны линии электропередачи от крайних проводов при неотклоненном их положении для судоходных водоемов на расстоянии 100 метров, для несудоходных водоемов – на расстоянии, предусмотренном для установления охранных зон вдоль воздушных линий электропередачи;

д) вокруг подстанций - в виде части поверхности участка земли и воздушного пространства (на высоту, соответствующую высоте наивысшей точки подстанции), ограниченной вертикальными плоскостями, отстоящими от всех сторон ограждения подстанции по периметру на расстоянии, указанном в подпункте «а» настоящего документа, применительно к высшему классу напряжения подстанции.

(пп. «д» введен Постановлением Правительства РФ от 26.08.2013 № 736)

Примечание: требования, предусмотренные подпунктом «а» настоящего документа, применяются при определении размера просек.

2) обрезка крон, вырубка и опиловка деревьев, высота которых превышает расстояние по прямой от дерева до крайней точки линейного объекта, сооружения, являющегося его неотъемлемой технологической частью, или крайней точки его вертикальной проекции, увеличенное на 2 метра;

3) вырубка сильноослабленных, усыхающих, сухостойных, ветровальных и буреломных деревьев, угрожающих падением на линейные объекты.

В целях обеспечения безопасности граждан и создания необходимых условий для эксплуатации линейных объектов, в том числе в охранных зонах линейных объектов, осуществляется использование лесов для проведения выборочных рубок и сплошных рубок деревьев, кустарников, лиан без предоставления лесных участков. Проект освоения лесов при этом не составляется.

В целях использования линейных объектов (в том числе в целях проведения аварийно-спасательных работ) допускаются выборочные рубки и сплошные рубки деревьев, кустарников, лиан, в том числе в охранных зонах и санитарно-защитных зонах, предназначенных для обеспечения безопасности граждан и создания необходимых условий для эксплуатации соответствующих объектов.

В защитных лесах предусмотренные выборочные рубки и сплошные рубки деревьев, кустарников, лиан допускаются в случаях, если строительство, реконструкция, эксплуатация объектов, не связанных с созданием лесной инфраструктуры, для целей использования линейных объектов, не запрещены или не ограничены в соответствии с законодательством Российской Федерации (часть 5.1. статьи 21 Лесного кодекса Российской Федерации).

В соответствии с частью 2 статьи 20 ЛК РФ право собственности на древесину, которая получена при использовании лесов, расположенных на землях лесного фонда, в соответствии со статьями 43-46 Лесного кодекса Российской Федерации принадлежит Российской Федерации.

Порядок реализации древесины, которая получена при использовании лесов, расположенных на землях лесного фонда, в соответствии со статьей 45 Лесного кодекса Российской Федерации установлен постановлением Правительства Российской Федерации от 23 июля 2009 г. № 604 «О реализации древесины, которая получена при использовании лесов, расположенных на землях лесного фонда, в соответствии со статьями 43-46 Лесного кодекса Российской Федерации».

Пунктом 7, указанного постановления Правительства Российской Федерации, на юридических и физических лица, использующих леса для строительства и эксплуатации водохранилищ и иных искусственных водных объектов, а также гидротехнических сооружений, морских портов, морских терминалов, речных портов, причалов возложена обязанность в срок,

не позднее 15 дней до завершения рубки, направлять в орган государственной власти субъекта Российской Федерации информацию об объемах и породном составе вырубаемой древесины.

Пункт 3 части 3 статьи 73.1 Лесного кодекса устанавливает, что без проведения торгов договоры аренды лесных участков, находящихся в государственной или муниципальной собственности, заключаются в случаях заготовки древесины на лесных участках, предоставленных юридическим лицам или индивидуальным предпринимателям для использования лесов в соответствии со статьями 43 - 46 Лесного кодекса. Договор аренды, в случаях заготовки древесины упомянутыми выше юридическими лицами или индивидуальными предпринимателями, заключается путем заключения дополнительного соглашения к действующему договору аренды или заключения отдельного договора с целью заготовки древесины. В таком случае, заготовленная древесина принадлежит юридическим и физическим лицам, использующим леса в соответствии со статьями 43-46 Лесного кодекса.

В зоне притундровых лесов и редкостойной тайги рубка лесных насаждений, трелевка должна производиться с минимальным нарушением растительного и почвенного покрова.

Если иное не установлено законодательством, в охранных зонах и на просеках линий электропередачи и линий связи, других линейных объектов допускается рубка деревьев, кустарников, лиан, их уничтожение, в том числе химическим или комбинированным способом.

По всей ширине охранных зон линейных объектов на участках с нарушенным почвенным покровом при угрозе развития эрозии должна проводиться рекультивация земель с посевом трав и (или) посадкой кустарников на склонах.

При использовании лесов в целях строительства, реконструкции и эксплуатации линейных объектов не допускается: повреждение лесных насаждений, растительного покрова и почв за пределами предоставленного лесного участка и соответствующей охранный зоны;

захламление прилегающих территорий за пределами предоставленного лесного участка строительным и бытовым мусором, отходами древесины, иными видами отходов;

загрязнение площади предоставленного лесного участка и территории за его пределами химическими и радиоактивными веществами;

проезд транспортных средств и иных механизмов по произвольным, неустановленным маршрутам за пределами предоставленного лесного участка и соответствующей охранный зоны.

Лица, осуществляющие использование лесов в целях строительства, реконструкции и эксплуатации линейных объектов, обеспечивают:

регулярное проведение очистки просеки, примыкающих опушек леса, искусственных и естественных водотоков от захламления строительными, лесосечными, бытовыми и иными отходами, от загрязнения отходами производства, токсичными веществами;

восстановление нарушенных производственной деятельностью лесных дорог, осушительных канав, дренажных систем, шлюзов, мостов, других гидромелиоративных сооружений, квартальных столбов, квартальных просек;

принятие необходимых мер по устранению аварийных ситуаций, а также ликвидации их последствий, возникших по вине указанных лиц.

Земли, нарушенные или загрязненные при использовании лесов для строительства, реконструкции и эксплуатации линейных объектов, подлежат рекультивации в соответствии с требованиями законодательства Российской Федерации.

Договор аренды лесного участка для строительства, реконструкции, эксплуатации линий электропередачи, линий связи, дорог, трубопроводов и других линейных объектов заключается на срок до сорока девяти лет без проведения торгов (часть 3 статьи 72 и пункт 1 части 3 статьи 74 ЛК РФ).

15. Нормативы, параметры и сроки использования лесов для переработки древесины и иных лесных ресурсов

Для переработки древесины и иных лесных ресурсов создается лесоперерабатывающая инфраструктура (объекты переработки заготовленной древесины, биоэнергетические объекты и другое).

Правила использования лесов для переработки древесины и иных лесных ресурсов утверждены приказом МПР России от 01.12.2014 № 528 «Об утверждении Правил использования лесов для переработки древесины и иных лесных ресурсов». Использование лесов для переработки древесины и иных лесных ресурсов представляет собой предпринимательскую деятельность, связанную с производством изделий из древесины и иной продукции такой переработки в соответствии с частью 1 статьи 46 Лесного кодекса Российской Федерации.

В целях размещения объектов лесоперерабатывающей инфраструктуры используются, прежде всего, нелесные земли, а при отсутствии на лесном участке таких земель - участки невозобновившихся вырубок, гарей, пустошей, прогалины, а также площади, на которых произрастают низкополотные и наименее ценные лесные насаждения.

Использование иных лесных участков для указанных целей допускается в случае отсутствия других вариантов размещения указанных объектов.

Создание лесоперерабатывающей инфраструктуры запрещается в защитных лесах, а также в иных предусмотренных Лесным кодексом Российской Федерации и другими федеральными законами случаях в соответствии с частью 2 статьи 14 Лесного кодекса Российской Федерации.

При использовании лесов для переработки древесины и иных лесных ресурсов должны исключаться случаи: загрязнения (в том числе радиоактивными веществами) лесов и иного негативного воздействия на леса в соответствии со статьей 51 Лесного кодекса Российской Федерации;

въезд транспортных средств в целях обеспечения пожарной и санитарной безопасности в лесах в соответствии со статьей 53.5 Лесного кодекса Российской Федерации;

Лица, использующие леса для переработки древесины и иных лесных ресурсов, имеют право: создавать лесную инфраструктуру (лесные дороги, лесные склады и другое) в соответствии с частью 1 статьи 13 Лесного кодекса Российской Федерации;

создавать лесоперерабатывающую инфраструктуру (объекты переработки заготовленной древесины, биоэнергетические объекты и другое) в соответствии с частью 1 статьи 14 Лесного кодекса Российской Федерации; осуществлять на землях лесного фонда строительство, реконструкцию и эксплуатацию объектов, не связанных с созданием лесной инфраструктуры в соответствии с частью 1 статьи 21 Лесного кодекса Российской Федерации;

осуществлять иные права, предусмотренные Лесным кодексом Российской Федерации.

Лица, использующие леса для переработки древесины и иных лесных ресурсов, обязаны:

соблюдать условия договора аренды лесного участка или решения о предоставлении лесного участка в постоянное (бессрочное) пользование в соответствии со статьей 46 Лесного кодекса Российской Федерации;

составлять проект освоения лесов в соответствии с частью 1 статьи 88 Лесного кодекса Российской Федерации;

осуществлять использование лесов в соответствии с проектом освоения лесов;

осуществлять учет древесины, предусмотренный статьей 50.1 Лесного кодекса Российской Федерации;

соблюдать требования, установленные правилами пожарной безопасности в лесах, правилами санитарной безопасности в лесах, правилами ухода за лесами;

подавать ежегодно лесную декларацию в соответствии с частью 2 статьи 26 Лесного кодекса Российской Федерации;

представлять отчет об использовании лесов в соответствии с частью 1 статьи 49 Лесного кодекса Российской Федерации;

представлять отчет об охране и о защите лесов в соответствии с частью 1 статьи 60 Лесного кодекса Российской Федерации;

представлять в государственный лесной реестр документированную информацию, предусмотренную частью 2 статьи 91 Лесного кодекса Российской Федерации, в соответствии с частью 4 статьи 91 Лесного кодекса Российской Федерации;

выполнять иные обязанности, предусмотренные Лесным кодексом Российской Федерации.

Земли, которые использовались для строительства, реконструкции и (или) эксплуатации объектов, не связанных с созданием лесной инфраструктуры, подлежат рекультивации (часть 6 статьи 21 Лесного кодекса Российской Федерации).

На лесных участках с нарушенным почвенным покровом при угрозе развития эрозии должна проводиться рекультивация земель с посевом трав и (или) посадкой кустарников.

Использование лесов для переработки древесины и иных лесных ресурсов направлено на обеспечение многоцелевого, рационального, непрерывного, неистощительного использования лесов для удовлетворения потребностей общества в лесах и лесных ресурсах.

Лесные участки, находящиеся в государственной или муниципальной собственности, предоставляются гражданам, юридическим лицам в аренду для переработки древесины и иных лесных ресурсов (часть 2 статьи 46 Лесного кодекса Российской Федерации).

В случае если федеральными законами допускается осуществление переработки древесины и иных лесных ресурсов федеральными государственными учреждениями, лесные участки, находящиеся в государственной собственности, могут предоставляться этим учреждениям для указанной цели в постоянное (бессрочное) пользование (часть 2.1 статьи 46 Лесного кодекса Российской Федерации).

В соответствии с частью 3 статьи 72 Лесного кодекса Российской Федерации договор аренды лесного участка, находящегося в государственной или муниципальной собственности, для переработки древесины и иных лесных ресурсов заключается на срок от одного года до сорока девяти лет.

16. Нормативы, параметры и сроки использования лесов для осуществления религиозной деятельности

Согласно статье 47 ЛК РФ леса могут использоваться религиозными организациями для осуществления религиозной деятельности в соответствии с Федеральным законом от 26 сентября 1997 г. № 125-ФЗ «О свободе совести и о религиозных объединениях» (ред. от 05.02.2018 г. № 15-ФЗ).

Религиозным объединением в Российской Федерации признается добровольное объединение граждан Российской Федерации, иных лиц, постоянно и на законных основаниях, проживающих на территории Российской Федерации, образованное в целях совместного исповедания и распространения веры и обладающее соответствующими этой цели признаками:

вероисповедание;

совершение богослужений, других религиозных обрядов и церемоний;

обучение религии и религиозное воспитание своих последователей.

Религиозные объединения могут создаваться в форме религиозных групп и религиозных организаций.

Запрещаются создание и деятельность религиозных объединений, цели и действия которых противоречат закону.

Лесные участки, находящиеся в государственной или муниципальной собственности, предоставляются религиозным организациям в безвозмездное пользование для осуществления религиозной деятельности.

На лесных участках, предоставленных для осуществления религиозной деятельности, допускается возведение зданий, строений, сооружений религиозного и благотворительного назначения.

17. Требования к охране, защите и воспроизводству лесов

Требования к мерам пожарной безопасности в лесах, охране лесов от загрязнения радиоактивными веществами и иного негативного воздействия

Охрана лесов от пожаров, от загрязнения радиоактивными веществами и иного негативного воздействия должна осуществляться в соответствии с Федеральным законом от 21.12.1994 г. № 69-ФЗ «О пожарной безопасности», ЛК РФ (статьи 51-53, 53.1-53.8, 57 и 60), а также Правилами пожарной безопасности в лесах, утверждёнными постановлением Правительства Российской Федерации от 30.06.2007 г. № 417.

Кроме того, в практической деятельности необходимо учитывать следующие нормативные правовые документы:

Постановления Правительства Российской Федерации:

от 16.04.2011 г. № 281 «О мерах противопожарного обустройства лесов»;

от 17.05.2011 г. № 376 «О чрезвычайных ситуациях в лесах, возникших вследствие лесных пожаров»;

от 17.05.2011 г. № 377 «Об утверждении Правил разработки и утверждения плана тушения лесных пожаров и его формы»;

от 02.12.2017 г. № 1464 «О привлечении сил и средств федеральных органов исполнительной власти для ликвидации чрезвычайных ситуаций в лесах, возникших вследствие лесных пожаров».

Приказы МПР России:

от 16.12.2013 г. № 591 «Об утверждении Методических указаний по заполнению формы плана тушения лесных пожаров»;

от 28.03.2014 г. № 161 «Об утверждении видов средств предупреждения и тушения лесных пожаров, нормативов обеспеченности данными средствами лиц, использующих леса, норм наличия средств предупреждения и тушения лесных пожаров при использовании лесов»;

от 23.06.2014 г. № 275 «Об утверждении Методики инструментального замера площади лесного пожара»;

от 23.06.2014 г. № 276 «Об утверждении Порядка осуществления мониторинга пожарной опасности в лесах и лесных пожаров»;

от 08.07.2014 г. № 313 «Об утверждении Правил тушения лесных пожаров»;

Приказы Рослесхоза:

от 05.07.2011 № 287 «Об утверждении классификации природной пожарной опасности лесов и классификации пожарной опасности в лесах в зависимости от условий погоды»;

от 27.04.2012 г. № 174 «Об утверждении Нормативов противопожарного обустройства лесов»;

от 09.10.2013 г. № 288 «О применении региональных классов пожарной опасности в лесах в зависимости от условий погоды»;

от 11.08.2015 № 290 «Об утверждении Положения о функциональной подсистеме охраны лесов от пожаров и защиты их от вредителей и болезней леса единой государственной системы предупреждения и ликвидации чрезвычайных ситуаций. методические рекомендации по применению сил и средств для тушения лесных пожаров, утверждённые Главным военным экспертом МЧС России 16.07.2014 № 2-4-87-9-18.

Охрана лесов от пожаров включает в себя выполнение мер пожарной безопасности в лесах и тушение пожаров в лесах. Меры пожарной безопасности в лесах включают в себя:

предупреждение лесных пожаров;

мониторинг пожарной опасности в лесах и лесных пожаров;

разработку и утверждение планов тушения лесных пожаров;

иные меры пожарной безопасности в лесах.

Предупреждение лесных пожаров включает в себя противопожарное обустройство лесов и обеспечение средствами предупреждения и тушения лесных пожаров.

Меры противопожарного обустройства лесов включают в себя:

строительство, реконструкцию и эксплуатацию лесных дорог, предназначенных для охраны лесов от пожаров;

строительство, реконструкцию и эксплуатацию посадочных площадок для самолетов, вертолетов, используемых в целях проведения авиационных работ по охране и защите лесов;

прокладку просеков, противопожарных разрывов, устройство противопожарных минерализованных полос;

строительство, реконструкцию и эксплуатацию пожарных наблюдательных пунктов (вышек, мачт, павильонов и других наблюдательных пунктов), пунктов сосредоточения противопожарного инвентаря;

устройство пожарных водоемов и подъездов к источникам противопожарного водоснабжения;

проведение работ по гидромелиорации;

снижение природной пожарной опасности лесов путем регулирования породного состава лесных насаждений;

проведение профилактического контролируемого противопожарного выжигания хвороста, лесной подстилки, сухой травы и других лесных горючих материалов;

Иные определенные Правительством Российской Федерации меры.

Целесообразно осуществлять и такие меры противопожарного обустройства лесов, как:

прочистка просеков, прочистка противопожарных минерализованных полос и их обновление;

эксплуатация пожарных водоемов и подъездов к источникам водоснабжения;

благоустройство зон отдыха граждан, пребывающих в лесах в соответствии со статьей 11 ЛК РФ;

установка и эксплуатация шлагбаумов, устройство преград, обеспечивающих ограничение пребывания граждан в лесах в целях обеспечения пожарной безопасности;

создание и содержание противопожарных заслонов и устройство листовых опушек;

установка и размещение стендов и других знаков и указателей, содержащих информацию о мерах пожарной безопасности в лесах.

Меры противопожарного обустройства лесов на лесных участках, предоставленных в постоянное (бессрочное) пользование, в аренду, осуществляются лицами, использующими леса на основании проекта освоения лесов.

Обеспечение средствами предупреждения и тушения лесных пожаров включает в себя:

приобретение противопожарного снаряжения и инвентаря;

содержание пожарной техники и оборудования, систем связи и оповещения;

создание резерва пожарной техники и оборудования, противопожарного снаряжения и инвентаря, а также горюче-смазочных материалов.

Мониторинг пожарной опасности в лесах и лесных пожаров включает в себя:

наблюдение и контроль за пожарной опасностью в лесах и лесными пожарами;

организацию системы обнаружения и учета лесных пожаров, системы наблюдения за их развитием с использованием наземных, авиационных или космических средств;

организацию патрулирования лесов;

прием и учет сообщений о лесных пожарах, а также оповещение населения и противопожарных служб о пожарной опасности в лесах и лесных пожарах специализированными диспетчерскими службами.

Распоряжением министерства лесного комплекса Иркутской области от 01 марта 2018 года № 598-мр «Об утверждении лесопожарного зонирования земель лесного фонда Иркутской области и маршрутов патрулирования лесов, расположенных на территории земель лесного фонда Иркутской области, на 2018 год» площадь лесного фонда Иркутской области распределена на следующие зоны:

Зона наземного обнаружения и тушения

Зона лесоавиационных работ:

зона авиационного обнаружения и наземного тушения;

зона авиационного обнаружения и тушения;

зона обнаружения с помощью космических средств и авиационного тушения.

Распределение земель лесного фонда Слюдянского лесничества по вышеперечисленным зонам приведено в таблице Б32.

Таблица Б32

Лесопожарное зонирование территории Слюдянского лесничества

Лесничество	Участковое лесничество	Площадь лесного фонда по государственному лесному реестру на 01.01.2017 г., га	Зоны охраны лесов от пожаров			
			наземных средств (наземное обнаружение и тушение)	авиационных средств		
				зона авиационного обнаружения и наземного тушения	зона авиационного обнаружения и тушения	космических средств
Слюдянского	Байкальское, Слюдянского	351424	-	143240	208184	-

Органы государственной власти в пределах своих полномочий, определенных в соответствии со статьями 81 - 83 ЛК РФ, разрабатывают планы тушения лесных пожаров, устанавливающие:

перечень и состав лесопожарных формирований, пожарной техники и оборудования, противопожарного снаряжения и инвентаря, иных средств предупреждения и тушения лесных пожаров на соответствующей территории, порядок привлечения и использования таких средств в соответствии с уровнем пожарной опасности в лесах;

перечень сил и средств подразделений пожарной охраны и аварийно-спасательных формирований сил и средств, которые могут быть привлечены для борьбы с лесными пожарами, иных юридических лиц, которые могут быть привлечены в установленном порядке к тушению лесных пожаров, и порядок привлечения таких сил и средств в соответствии с уровнем пожарной опасности в лесах;

мероприятия по координации работ, связанных с тушением лесных пожаров;

меры по созданию резерва пожарной техники и оборудования, противопожарного снаряжения и инвентаря, транспортных средств и горюче-смазочных материалов;

иные мероприятия.

В случае, если план тушения лесных пожаров предусматривает привлечение в установленном порядке сил и средств подразделений пожарной охраны и аварийно-спасательных формирований, он подлежит согласованию с соответствующими федеральными органами исполнительной власти.

Сводный план тушения лесных пожаров на территории субъекта Российской Федерации утверждается высшим должностным лицом субъекта Российской Федерации (руководителем высшего исполнительного органа государственной власти субъекта Российской Федерации) по согласованию с уполномоченным федеральным органом исполнительной власти.

Порядок разработки и утверждения плана тушения лесных пожаров утвержден постановлением Правительства Российской Федерации от 17.05.2011 г. № 377 «Об утверждении Правил разработки и утверждения плана тушения лесных пожаров и его формы»;

Уполномоченный федеральный орган исполнительной власти на основании планов тушения лесных пожаров разрабатывает межрегиональный план маневрирования лесопожарных формирований, пожарной техники и оборудования.

Тушение лесного пожара включает в себя:

обследование лесного пожара с использованием наземных, авиационных или космических средств в целях уточнения вида и интенсивности лесного пожара, его границ, направления его движения, выявления возможных границ его распространения и локализации, источников противопожарного водоснабжения, подъездов к ним и к месту лесного пожара, а также других особенностей, определяющих тактику тушения лесного пожара;

доставку людей и средств тушения лесных пожаров к месту тушения лесного пожара и обратно;

локализацию лесного пожара;

ликвидацию лесного пожара;

выполнение взрывных работ в целях локализации и ликвидации лесного пожара;

осуществление мероприятий по искусственному вызыванию осадков в целях тушения лесного пожара;

наблюдение за локализованным лесным пожаром и его дотушивание;

предотвращение возобновления лесного пожара.

Лица, использующие леса, в случае обнаружения лесного пожара на соответствующем лесном участке немедленно обязаны сообщить об этом в специализированную диспетчерскую службу и принять все возможные меры по недопущению распространения лесного пожара.

Статьей 53.5 ЛК РФ предусмотрены ограничения пребывания граждан в лесах в целях обеспечения пожарной безопасности или санитарной безопасности в лесах.

Органы государственной власти, органы местного самоуправления в пределах своих полномочий, определенных в соответствии со статьями 81 - 84 ЛК РФ, ограничивают пребывание граждан в лесах и въезд в них транспортных средств, проведение в лесах определенных видов работ в целях обеспечения пожарной безопасности в лесах в порядке, установленном уполномоченным федеральным органом исполнительной власти.

Мероприятиями по ликвидации чрезвычайной ситуации в лесах, возникшей вследствие лесных пожаров (ст. 53.6 ЛК РФ), являются аварийно-спасательные и другие неотложные работы, проводимые при возникновении такой чрезвычайной ситуации.

Классификация чрезвычайных ситуаций в лесах, возникших вследствие лесных пожаров, порядок введения чрезвычайных ситуаций в лесах, возникших вследствие лесных пожаров, и взаимодействия органов государственной власти, органов местного самоуправления в условиях таких чрезвычайных ситуаций устанавливаются Правительством Российской Федерации.

При проведении указанных мероприятий на лесных участках, расположенных в границах территории, признанной зоной чрезвычайной ситуации, допускается осуществление выборочных рубок и сплошных рубок лесных насаждений без предоставления лесных участков, в том числе в целях создания противопожарных разрывов. Решение об осуществлении таких рубок принимают органы государственной власти или органы местного самоуправления в пределах их полномочий, определенных в соответствии со статьями 81 - 84 ЛК РФ.

Привлечение граждан, юридических лиц к осуществлению мероприятий по ликвидации чрезвычайной ситуации в лесах, возникшей вследствие лесных пожаров, осуществляется в соответствии с Федеральным законом от 21.12.1994 г. № 68-ФЗ «О защите населения и территорий от чрезвычайных ситуаций природного и техногенного характера».

Постановлением Правительства Российской Федерации от 02.12.2017 г. № 1464 утверждены Правила привлечения сил и средств федеральных органов исполнительной власти для ликвидации чрезвычайных ситуаций в лесах, возникших вследствие лесных пожаров.

Привлечение сил и средств для ликвидации чрезвычайных ситуаций в лесах осуществляется на основании соглашений, заключаемых с заинтересованными федеральными органами исполнительной власти:

органами исполнительной власти субъектов Российской Федерации - в пределах полномочий, установленных Федеральным законом «О защите населения и территорий от чрезвычайных ситуаций природного и техногенного характера»;

Министерством природных ресурсов и экологии Российской Федерации - в отношении лесов, расположенных на землях особо охраняемых природных территорий федерального значения;

федеральными органами исполнительной власти, уполномоченными в области обороны и безопасности, - в отношении лесов, расположенных на землях обороны и безопасности;

Федеральным агентством лесного хозяйства - в пределах полномочий, установленных частью 2 статьи 83 Лесного кодекса Российской Федерации, и (или) в случае, когда полномочия, переданные Российской Федерацией органам государственной власти субъектов Российской Федерации в соответствии с частью 1 статьи 83 Лесного кодекса Российской Федерации, изъятые в установленном порядке у органов государственной власти субъектов Российской Федерации;

органами местного самоуправления - в пределах полномочий, установленных Федеральным законом «О защите населения и территорий от чрезвычайных ситуаций природного и техногенного характера».

Мероприятия по ликвидации последствий чрезвычайной ситуации в лесах, возникшей вследствие лесных пожаров (ст. 53.7 ЛК РФ), в том числе на лесных участках, предоставленных в аренду для заготовки древесины, осуществляются органами государственной власти, органами местного самоуправления в пределах полномочий указанных органов, определенных в соответствии со статьями 81 - 84 ЛК РФ.

Мероприятия по ликвидации последствий чрезвычайной ситуации в лесах, возникшей вследствие лесных пожаров, осуществляются в первую очередь на лесных участках, имеющих общую границу с населенными пунктами или земельными участками, на которых расположены объекты инфраструктуры.

По результатам осуществления мероприятий по ликвидации чрезвычайной ситуации в лесах, возникшей вследствие лесных пожаров, и последствий этой чрезвычайной ситуации вносятся изменения в лесной план субъекта Российской Федерации, лесохозяйственный регламент лесничества, лесопарка и проекты освоения лесов.

Для участия в выполнении работ по тушению лесных пожаров и осуществлению отдельных мер пожарной безопасности в лесах органы государственной власти вправе привлекать добровольных пожарных (ст. 53.8 ЛК РФ).

Юридические лица и граждане, осуществляющие использование лесов, обязаны:

хранить горюче-смазочные материалы в закрытой таре, производить в период пожароопасного сезона очистку мест их хранения от растительного покрова, древесного мусора, других горючих материалов и отделение противопожарной минерализованной полосой шириной не менее 1,4 метра;

при корчевке пней с помощью взрывчатых веществ уведомлять о месте и времени проведения этих работ органы государственной власти или органы местного самоуправления, указанные в пункте 4 Правил пожарной безопасности, не менее чем за 10 дней до их начала; прекращать корчевку пней с помощью этих веществ при высокой пожарной опасности в лесу;

соблюдать нормы наличия средств предупреждения и тушения лесных пожаров при использовании лесов, утверждаемые Рослесхозом, а также содержать средства предупреждения и тушения лесных пожаров в период пожароопасного сезона в готовности, обеспечивающей возможность их немедленного использования;

в случае обнаружения лесного пожара на соответствующем лесном участке немедленно сообщить об этом в специализированную диспетчерскую службу и принять все возможные меры по недопущению распространения лесного пожара.

Перед началом пожароопасного периода юридические лица, осуществляющие использование лесов, обязаны провести инструктаж своих работников, а также участников массовых мероприятий, проводимых в лесах, о соблюдении требований пожарной безопасности в лесах, а также о способах тушения лесных пожаров.

При проведении рубок лесных насаждений одновременно с заготовкой древесины должна производиться очистка мест рубок (лесосек) от порубочных остатков.

В случаях, когда граждане и юридические лица, осуществляющие использование лесов, обязаны сохранить подрост и молодняк, применяются преимущественно безогневые способы очистки мест рубок (лесосек) от порубочных остатков.

При проведении очистки мест рубок (лесосек) осуществляются:

весенняя доочистка в случае рубки в зимнее время;

укладка порубочных остатков в кучи или валы шириной не более 3 м для перегнивания, сжигания или разбрасывание их в измельченном виде по площади места рубки (лесосеки) на расстоянии не менее 10 м от прилегающих лесных насаждений. Расстояние между валами должно быть не менее 20 м, если оно не обусловлено технологией лесосечных работ;

в) завершение сжигания порубочных остатков при огневом способе очистки мест рубок (лесосек) до начала пожароопасного сезона. Сжигание порубочных остатков от летней заготовки древесины и порубочных остатков, собранных при весенней доочистке мест рубок, производится осенью, после окончания пожароопасного сезона.

При сжигании порубочных остатков должны обеспечиваться сохранность имеющихся на местах рубок (лесосеках) подрост, деревьев-семенников и других несрубленных деревьев, а также полное сгорание порубочных остатков. Сжигание порубочных остатков сплошным палом запрещается.

При трелевке деревьев с необрубываемыми кронами сжигание порубочных остатков на верхних складах (пунктах погрузки) производится в течение всего периода заготовки, трелевки и вывозки древесины на специально оборудованных местах, при этом места для сжигания должны располагаться на расстоянии не менее 100 м от хвойного леса или молодняка, 50 м от лиственного леса. Территория вокруг мест сжигания порубочных остатков должна быть очищена в радиусе 25-30 м от сухостоя деревьев, валежника, порубочных остатков и отделена двумя противопожарными минерализованными полосами шириной 1,4 м каждая, а вблизи хвойного леса на сухих почвах - двумя противопожарными минерализованными полосами шириной не менее 2,6 м каждая, с расстоянием между ними 5 м.

Срубленные деревья в случае оставления их на местах рубок (лесосеках) на период пожароопасного сезона должны быть очищены от сучьев и плотно уложены на землю. Заготовленная древесина, оставляемая на местах рубок на период пожароопасного сезона, должна быть собрана в штабеля или поленицы и отделена противопожарной минерализованной полосой шириной не менее 1,4 м.

Места рубки (лесосеки) в хвойных равнинных лесах на сухих почвах с оставленной на период пожароопасного сезона заготовленной древесиной, а также с оставленными на перегнивание порубочными остатками, отделяются противопожарной минерализованной полосой шириной не менее 1,4 м. Места рубок площадью свыше 25 га должны быть, кроме того, разделены противопожарными минерализованными полосами указанной ширины на участки, не превышающие 25 га.

Складирование заготовленной древесины должно производиться только на открытых местах на расстоянии:

от прилегающего лиственного леса при площади места складирования до 8 гектаров - 20 м, а при площади места складирования 8 га и более - 30 м;

от прилегающих хвойного и смешанного лесов при площади места складирования до 8 га - 40 м, а при площади места складирования 8 га и более - 60 м.

Места складирования и противопожарные разрывы вокруг них очищаются от горючих материалов и отделяются противопожарной минерализованной полосой шириной не менее 1,4 м, а в хвойных лесных насаждениях на сухих почвах - двумя такими полосами на расстоянии 5 – 10 м одна от другой.

При осуществлении в лесах переработки древесины и других лесных ресурсов необходимо размещать объекты переработки на расстоянии не менее 50 м от лесных насаждений. Территории в радиусе 50 м от объектов переработки содержать очищенными от мусора и других горючих материалов, по границам указанных территорий проложить противопожарную минерализованную полосу шириной не менее 1,4 м, а в хвойных лесных насаждениях на сухих почвах - две противопожарные минерализованные полосы такой же ширины на расстоянии 5 – 10 м между ними.

При использовании лесов для заготовки живицы промежуточные склады для хранения живицы должны размещаться на очищенных от древесного мусора и других горючих материалов площадках. Вокруг площадок проложить противопожарную минерализованную полосу шириной не менее 1,4 м.

Основные склады для хранения живицы размещаются на открытых, очищенных от древесного мусора и других горючих материалов территориях на расстояниях не менее 50 м от лесных насаждений. По границам этих территорий должна быть проложена противопожарная минерализованная полоса шириной 1,4 м и содержаться в период пожароопасного сезона в очищенном состоянии.

При осуществлении в лесах рекреационной деятельности в пожароопасный сезон устройство мест отдыха, туристских стоянок и проведение других массовых мероприятий разрешается только по согласованию с органами государственной власти или органами местного самоуправления, при этом на используемых лесных участках должны быть оборудованы места для разведения костров и сбора мусора.

При использовании лесов для строительства, реконструкции и эксплуатации линий электропередач, связи, трубопроводов и других линейных объектов, просеки, на которых находятся эти объекты, на период пожароопасного сезона должны быть очищены от горючих материалов. При строительстве, реконструкции линейных объектов, при необходимости проведения рубок лесных насаждений, обеспечивается складирование и уборка заготовленной древесины, порубочных остатков и других горючих материалов.

Полосы отвода автомобильных дорог, проходящих через лесные массивы, (а для лесных дорог, не имеющих полос отвода - полосы шириной 10 м с каждой стороны дороги) должны содержаться очищенными от валёжной и сухой древесиной, сучьев, древесных и иных горючих материалов.

Полосы отвода железных дорог в местах прилегания их к лесным массивам должны быть очищены от сухостоя, валёжника, порубочных остатков и других горючих материалов, а границы полос отвода должны быть отделены от опушки леса противопожарной опашкой шириной 3–5 м или противопожарной минерализованной полосой шириной не менее 3 м.

Владельцы инфраструктуры железнодорожного транспорта общего пользования, перевозчики, а также юридические лица, использующие земельные участки на полосах отвода железных дорог, обязаны:

не допускать эксплуатации тепловозов, не оборудованных искрогасительными устройствами, на участках железнодорожных путей, проходящих через лесные массивы;

организовывать в период пожароопасного сезона при высокой и чрезвычайной опасности в лесу патрулирование на проходящих через лесные массивы участках железнодорожных путей;

в случае возникновения пожаров в полосе отвода железной дороги или вблизи неё немедленно организовывать их тушение и сообщать об этом органам государственной власти или органам местного самоуправления.

Граждане при пребывании в лесах обязаны:

соблюдать требования Правил пожарной безопасности в лесах (п.п. 8 – 12 раздела II – Общие требования);

при обнаружении лесных пожаров немедленно уведомлять о них органы государственной власти или органы местного самоуправления;

принимать при обнаружении лесного пожара меры по его тушению своими силами до прибытия сил пожаротушения;

оказывать содействие органам государственной власти и органам местного самоуправления при тушении лесных пожаров.

Основной причиной возникновения лесных пожаров является нарушение правил пожарной безопасности в лесу. Пребывание граждан в лесах может быть ограничено в целях обеспечения пожарной безопасности в лесах в соответствии с действующим законодательством Российской Федерации.

По степени пожарной опасности лесной фонд Слюдянского лесничества разделен на классы природной пожарной опасности (таблица Б33).

Таблица Б33

Распределение площади лесничества по классам природной пожарной опасности по состоянию на 2018 год

Ед. изм.	Классы природной пожарной опасности				
	I	II	III	IV	V
га	0	13223	94585	197282	46279
%	0	3,8	26,9	56,1	13,2

Средний класс природной пожарной опасности по лесничеству составляет 2,9.

Нормативы размещения и планирования рабочих мест и участков при охране лесов от пожаров и мероприятия по противопожарному устройству приведены в таблицах Б34 и Б35.

Таблица Б34

Нормативы размещения и планирования рабочих мест и участков при охране лесов от пожаров

№ п/п	Показатели	Нормативы (оптимальные значения)
1.	Общие нормативы	
1.1	Лесопожарное районирование лесного фонда:	
	районы наземной охраны	Обнаружение и тушение пожаров проводится наземными силами и средствами.
	районы наземной охраны с авиатрулированием	Обнаружение пожаров с помощью авиации, тушение - наземными силами и средствами
	районы авиационной охраны лесов	Обнаружение и тушение пожаров проводится с применением авиационных сил и средств
1.2	зоны обнаружения с помощью космических средств и авиационного тушения	Обнаружение лесных пожаров осуществляется посредством космического мониторинга, тушение - преимущественно с применением авиационных сил и средств
	Оценка участков лесного фонда по степени пожарной опасности	
1.3	высокая	По условиям местопрорастания - 1–2 классы, по условиям погоды - 4–5 классы
	средняя	3 класс (в обоих случаях)
1.4	низкая	По условиям местопрорастания - 4–5 классы, по условиям погоды - 1–2 классы
	Период фактической горимости лесов (период пожароопасной погоды)	Дни со 2–5 классами пожарной опасности по условиям погоды
1.5	Определение фактической продолжительности пожароопасного сезона по конкретному лесничеству	Сход и образование снежного покрова. Максимальная и средняя продолжительность периода фактической горимости лесов за 10 и более лет. Степень пожарной опасности погоды по местным шкалам - крайние и средние даты наступления и окончания 2 класса пожарной опасности погоды
1.6	Относительная горимость лесов	Величина, определяемая отношением суммарной площади лесных пожаров ко всей лесной площади
1.7	Размеры лесных пожаров: крупные учитываемые	Лесной пожар, распространившийся на площади более 25 га в районах наземной охраны лесов и более 200 га в районах авиационной охраны лесов. Загорание на территории лесного фонда любой площади
1.8	слабый низовой пожар	Низовой пожар с высотой пламени на фронтальной кромке до 0,5 м;
1.9	средней силы низовой пожар	Низовой пожар с высотой пламени на фронтальной кромке от 0,6–1,5 м
1.10	сильный низовой пожар	Низовой пожар с высотой пламени на фронтальной кромке более 1,5 м.
2.	Нормативы противопожарной планировки лесов в районах наземной охраны:	
2.1	Планировка крупных пожароопасных массивов хвойных пород	Разделение на крупные замкнутые блоки площадью от 2 до 12 тыс. га (в зависимости от степени их пожарной опасности и интенсивности лесного хозяйства) противопожарными естественными или искусственными барьерами и разрывами, служащими преградой для распространения верховых и низовых пожаров, а также опорными линиями при локализации действующих пожаров. На них устраивают дороги, имеющие выход в общую дорожную сеть
2.2	Выбор естественных противопожарных барьеров на территории лесных массивов	Большие озера и реки с широкими затопляемыми долинами, участки леса с преобладанием лиственных пород (не менее 7 единиц по составу), не покрытые лесом и горючим материалом участки

№ п/п	Показатели	Нормативы (оптимальные значения)	
2.3	Выбор искусственных противопожарных барьеров и разрывов	Трассы железных и автомобильных дорог, линий электропередач, трубопроводов и т.п., по обеим сторонам которых по возможности создаются полосы лиственного древостоя шириной 50–60 м. Общая ширина барьера - 120–150 м. По внешним, обращенным к лесу сторонам лиственных полос создаются минполосы шириной 1,4 м, а в случаях, если лиственные полосы прилегают к участкам, отнесенным к 1 и 2 классам пожарной опасности, - две минполосы на расстоянии 5–10 м одна от другой. Территория хвойных насаждений, где невозможно создание лиственных полос (по лесоводственным причинам), систематически очищается на полосах шириной 120–150 м с каждой стороны разрыва от горючих материалов (древесного хлама, хвойного подроста, пожароопасного подлеска, нижних сучьев хвойных деревьев до высоты 1,5–2,0 м и т.п.). Такие полосы, из хвойного леса, ограничивают от прилегающего леса и разделяют в продольном направлении через каждые 20–30 м минполосами шириной 1,4 м. Общая ширина таких основных заслонов (вместе с шириной разрыва или дороги) - 260–320 м.	
2.4	Устройство дополнительных противопожарных барьеров и разрывов	В случае если недостаточно барьеров, указанных в п.п. 2.2 и 2.3, для создания замкнутого кольца вокруг блока устраивают искусственные разрывы с дорогами на них и лиственными полосами по обеим сторонам	
2.5	Планировка более ценных лесных массивов хвойных пород с повышенной опасностью загорания, размещенных в зонах ведения лесного хозяйства средней интенсивности	Крупные блоки и массивы площадью 2–12 тыс. га (см. п. 2.1), в свою очередь, разделяют на средние, по величине, замкнутые блоки площадью от 400 до 1600 га с помощью барьеров (разрывов, заслонов от огня) в порядке, изложенном в п.п. 2.2–2.4. При этом лиственные полосы по обеим сторонам дорог широкого пользования (железных, шоссейных) создают (силами их владельцев) шириной 30–50 м, а вдоль других разрывов, в т.ч. и кварталных просек, шириной 10–15 м с каждой стороны. В особо ценных массивах (при отсутствии возможности создания лиственных полос) в прилегающих к разрыву хвойных древостоях на полосах шириной 100 м с каждой стороны производят очистку от горючих материалов и прокладывают продольные минполосы через каждые 20–30 м, как это указано в п.2.3. Ширина таких внутренних (дополнительных) заслонов из лиственных пород должна составлять 60–100 м, из хвойных пород - 200 м, вдоль просек - 20–30 м (без учета ширины разрывов и просек)	
2.6	Планировка крупных участков хвойных культур и молодняков в лесах зеленых зон и других защитных лесах	Их разделяют на блоки площадью 25 га минполосами или дорогами противопожарного назначения, по обеим сторонам которых создают полосы шириной 10 м из лиственного молодняка и кустарника. Общая ширина заслона с простейшей дорогой по его центру - 30 м. Если лиственные полосы создать невозможно, то в прилегающих к разрыву хвойных древостоях на полосах шир. 100 м с каждой его стороны необходимо убирать горючий материал, а также проложить продольные минполосы через каждые 20–30 м (см.п.2.3)	
2.7	Планировка хвойных лесов вблизи поселков	Вокруг лесного массива создают пожароустойчивые лиственные опушки шириной не менее 150 м. По обеим границам таких опушек прокладывают минполосы шириной не менее 2,5 м. Если лиственные опушки создать невозможно, то на полосах хвойного леса, прилегающего к поселку, шириной 250–300 м полностью убирают горючий материал и по ним прокладывают через каждые 50 м продольные минполосы (см.п.2.3)	
2.8	Прокладка защитных минполос бульдозерами, тракторами, почвообрабатывающими и другими орудиями шириной в зависимости от вида напочвенного покрова и его мощности:		
	из лишайников и зеленых мхов	От 1,0 до 1,5 м От 1,5 до 2,5 м От 2,5 до 4,0 м 1,4 м (создается за один проход плуга ПКЛ-70)	Могут служить только в качестве придержки из расчета, что ширина полосы должна быть вдвое больше возможной высоты пламени низового пожара
2.9	из ягодников и вереска при мощном травяном покрове и на захламленных участках минимальная ширина внутри блоков и хвойных массивов (п.п.2.1, 2.5 - 2.7)		Вокруг площадей занятых постройками, лесными культурами, ценными хвойными молодняками естественного происхождения, вдоль лесовозных дорог, проходящих в хвойных насаждениях, в лиственных древостоях в порядке продолжения минполос, созданных на противопожарных барьерах в хвойных насаждениях, а также в других местах, где это необходимо
	на лесосеках в хвойных равнинных лесах на сухих почвах с оставленной на пожароопасный сезон заготовленной лесопромышленной и порубочными остатками		Силами лесозаготовителей лесосеки окаймляются минполосами. Кроме того, лесосеки площадью свыше 25 га должны быть разделены поперечными минполосами на участки не более 25 га. Места складирования древесины на них, также окаймляются отдельными замкнутыми минполосами, а на хвойных вырубках - двумя такими полосами на расстоянии 5–10 м друг от друга
2.10	вдоль железных, шоссейных и лесовозных дорог (силами организаций, в ведении которых они находятся)		Полосы отвода вдоль них (лесовозные - по 10 м с каждой стороны) содержат весь пожароопасный сезон очищенными от валежа, древесного хлама и других легко воспламеняющихся материалов. Минполосы прокладывают по внешней стороне полос отвода, в хвойных насаждениях на сухой почве - две минполосы на расстоянии 5 м одна от другой. В этих же условиях минерализованными полосами окаймляют расположенные вблизи дорог штабеля шпал и снегозащитных щитов, деревянные мосты, стационарные платформы, жилые дома и будки путевых обходчиков, вокруг мест, где разрешено разведение костров, мест отдыха и курения в лесу, мест хранения ГСМ при проведении работ в лесу, вокруг площадок пожароопасных лесных промыслов (углежжения, смолокурения, дегтекурения и др.), вокруг площадок промежуточных и основных складов живицы, по границам с сельскохозяйственными угодьями
	Устройство противопожарных разрывов на пожароопасный сезон:		
2.11	вокруг складов древесины в лесу		Склады размещают на открытых местах на расстоянии: от стен лиственного леса при площади места складирования до 8 га - 20 м, 8 га и больше - 30 м, от стен хвойного и смешанного леса при площади места складирования до 8 га - 40 м, 8 га и более - 60 м. Места складирования и указанные противопожарные разрывы очищают от горючих материалов
	вокруг торфодобывающих предприятий		Отделяют от окружающих лесных массивов разрывами шириной 75 - 100 м с замкнутым водопроводным каналом по внутреннему краю разрыва. На полосе разрыва вырубает хвойный лес, а также лиственные деревья высотой до 8 м и убирают горючий материал
2.12	Устройство пожарных водоемов: размещение водисточников, удаленных от возможного места возникновения лесных пожаров:		
	Класс пожарной опасности насаждений	Расстояние, км	Площадь насаждений, обеспечиваемая водой из одного водоема, га
2.13	1	2–4	500
	2	2–8	2000–5000
2.14	3–5	8–12	5000–10 000
	подготовка естественных водисточников для целей пожаротушения		Устройство к ним подъездов, оборудование специальных площадок для забора воды пожарными автоцистернами и мотопомпами, а в необходимых случаях углубление водоемов или создание запруд
2.15	строительство искусственных пожарных водоемов		По типовым проектам института «Росгипролес», в лесных массивах с высокой пожарной опасностью при отсутствии в них естественных водисточников, вблизи улучшенных автомобильных дорог, от которых к водоемам должны быть проложены подъезды
	эффективный запас воды в противопожарном водоеме		Не менее 100 м3 в самый жаркий период лета
2.16	Устройство лесных дорог:		
	общая плотность (густота) сети дорог		Не менее 6 км на 1000 га общей площади, в том числе в кварталах с преобладанием насаждений с низкой пожарной опасностью и небольшой скоростью распространения пожаров, допускается густота сети дорог меньше 6 км/тыс. га, а в кварталах с преобладанием насаждений высокой пожарной опасности она должна быть выше этого показателя
2.17	лесохозяйственные дороги		Устраивают в основном в освоённых лесах с интенсивным ведением лесного хозяйства на участках, где дороги необходимы не только для борьбы с лесными пожарами, но и будут широко использоваться для нужд лесного хозяйства. Приравняются к дорогам общего пользования 5 категории и делятся на 3 типа: Лесохозяйственные дороги 1 типа: однополосные, общая ширина полос - 8 м, ширина обочин - по 1,75 м. Расчетная скорость движения - 60 км/ч со снижением на пересеченной местности до 40 км/ч
	дороги противопожарного назначения		Относятся к дорогам лесохозяйственного назначения 3 типа, ширина земляного полотна которых равна 4,5 м, ширина обочин - по 0,5 м. Устраивают их в дополнение к имеющейся сети лесных дорог, чтобы обеспечить проезд автотранспорта к участкам, опасным в пожарном отношении, и к водоемам. К ним также относят грунтовые естественные проезды, проезжие кварталные просеки и различные трассы

№ п/п	Показатели	Нормативы (оптимальные значения)
2.12	Время доставки сил и средств пожаротушения к месту возникновения пожара	Не должно превышать 3 часа с момента обнаружения пожара, а для участков высокой пожарной опасности – не более 0,5–1,0 часа
2.13	Коэффициенты удлинения дорог, троп или расстояния пешего перехода для учета их кривизны и рельефа местности при расчете затрат времени на дорогу к месту пожара для лесохозяйственных дорог 1 типа для лесохозяйственных дорог 3 типа (противопожарных)	В равнинной местности – 1,1; в холмистой – 1,25 В равнинной местности – 1,15; в холмистой – 1,65
2.14	Скорость движения рабочего-пожарника	Обычно составляет 1–3 км/час (при переходе от автодороги к месту пожара с инструментом)
2.15	Нормативы планировки наземного маршрутного патрулирования:	
2.15.1	Места размещения	В районах с низкой лесистостью (15% и ниже) и относительно равномерным распределением мелких участков леса по территории. При охране полежащих лесонасаждений, насаждений по оврагам и балкам и т. п. Дополнительно к наблюдению со стационарных наблюдательных пунктов и авиатрулированию – в местах лесозаготовок, строительства различных объектов и трасс, зонах отдыха, по берегам рек и озер, среди насаждений с высокой пожарной опасностью
2.15.2	Протяженность маршрута патрулирования	Зависит от вида транспорта, состояния дорог и принимаемой кратности осмотра охраняемого участка
2.15.3	Скорость движения лесопожарного патруля на пожароопасных участках мотоциклов, машин и других транспортных средств на моторных лодках и катерах	По шоссе/шоссейным дорогам общего пользования – не более 30 км/ч, по лесным дорогам – 15–20 км/ч. На безлесных пространствах в соответствии с правилами дорожного движения скорость может быть увеличена. По водным путям – в пределах 15–20 км/час
2.16	Нормативы размещения на местности пунктов для наблюдения за возникновением лесных пожаров:	
2.16.1	Максимальный радиус обзора (при отличных условиях видимости) в зависимости от высоты вышек над окружающей местностью: высота вышек, м радиус обзора, км	10 15 20 25 30 35 40 12 15 17 19 21 23 24
2.16.2	Оптимальное размещение вышек	На возвышенных местах – не далее 10–12 км друг от друга, а в равнинной местности – 5–7 км. Из расчета точного определения места пожара с 2–3 пунктов в наиболее вероятном районе их возникновения методом засечек с помощью угломерного инструмента (буссоли и т.п.) и бинокля. У телевизионной установки ПТУ-59 радиус наблюдения до 8 км (без подъема наблюдателя на высоту). Видеоконтрольное устройство и пульт управления размещают в любом закрытом помещении на расстоянии до 1 км от мачты, а при длине кабеля от 1 до 3 км необходимо подключать линейный усилитель
2.16.3	Допустимое размещение вышек (при недостатке средств)	Типовая металлическая вышка высотой 35 м обеспечивает достаточную видимость при плохих погодных условиях на расстоянии 10–12 км, а при хороших – до 20 км. Поэтому их размещают на двойном расстоянии минимальной видимости (20–24 км). У телевизионной установки ПТУ-59 радиус наблюдения до 10–15 км
2.16.4	Срок службы наблюдательных вышек	Деревянных - 10 лет, металлических - 30 лет. Стоимость вышек практически одинакова
2.17	Нормативы планировки и размещения пожарно-химических станций:	
2.17.1	Показатели целесообразности организации ПХС (в соответствии с планами противопожарного устройства лесов)	В первую очередь, в лесничествах с наличием ценных лесов первых трех классов пожарной опасности и имеющих сеть дорог и водных путей транспорта общей протяженностью не менее 6 км на каждые 1000 га лесного фонда
2.17.2	Радиус закрепляемой вокруг каждой ПХС территории лесов: при хорошем состоянии дорожной сети при удовлетворительном при некачественном	Не более 40 км Не более 30 км Не более 20 км
2.17.3	Выбор места размещения здания ПХС	Как можно ближе к наиболее пожароопасным и горимым участкам леса, в центре закрепляемой территории, вблизи конторы лесничества (лесничества), цехов, нижних складов древесины и других подразделений, имеющих большое количество работающих, вблизи основных транспортных путей сообщения, водоемов. Из нескольких вариантов выбирают оптимальный, отвечающий наибольшему числу самых важных в данных условиях требований. Техника и лесопожарные бригады ПХС обычно концентрируются в одном пункте, но при необходимости подразделения ПХС могут размещаться в двух и более пунктах (в небольших удаленных пожароопасных лесничествах или урочищах, где организовывать отдельные ПХС нецелесообразно)
3.	Нормативы планировки работ при авиатрулировании лесов от пожаров	
3.1	Размещение линий маршрутов на местности	Параллельно друг другу и длинной стороне обслуживаемого участка не более 60 км друг от друга, а от маршрута до границы обслуживаемого участка – не более 30 км
3.2	Высота полета: при авиатрулировании лесов от пожаров при совмещении авиатрулирования с общим надзором за санитарным состоянием лесов	Оптимальная 600 м. В каждом отдельном случае определяется характером поставленной задачи, местных полетных условий, технической характеристикой аппарата, наличием у него герметичной кабины (у самолета АН-24 – до 7000 м) Для детального осмотра отдельных участков леса полет снижается до 200 м на самолетах и 100 м на вертолетах (с учетом рельефа местности и наличия на ней возвышающихся элементов)
3.3	Оценка точности определения места пожара авиатрулированием:	отлично хорошо удовлетворительно неудовлетворительно
3.4	Точность определения площади пожара с высоты	Без ошибки С ошибкой до 0,5 км С ошибкой от 0,5 км до 1,0 км С ошибкой более 1 км
3.5	Требования к участкам и условиям места посадки парашютистов-пожарников: высота полета скорость ветра у земли размеры открытых площадок приземления запрещение прыжка	Не ниже 800 м (в зависимости от типа парашюта) Не более 8 м/с Не менее 75*75 м (лесные прогалины, пересохшие болота, поля и т. п.) а в случае их отсутствия – кустарники и древостой высотой до 20 м На вырубке, гари, усохшие насаждения, ветровалы, а также вблизи высоковольтной линии
3.6	Нормативы планирования рабочих мест и участков, осуществляемой лесничествами на территории лесов, подлежащих авиационной охране:	
3.6.1	Организация пунктов приема авиадонесений:	
3.6.1	место размещения оборудования опознавательным знаком для патрульных самолетов (вертолетов)	У контор лесничеств и участковых лесничеств, ПХС, сельских администраций, в местах жительства лесной охраны, в населенных пунктах с наличием телефонной и радиосвязи На обоих скатах домов, где организовано дежурство, белой масляной краской или известью надписывают арабскими цифрами номер пункта. Цифры также можно выкладывать свежеструганным тесом. Размер цифр: по высоте – 2,5–3,0 м, по ширине – 0,75 м
3.6.2	Устройство дополнительных искусственных ориентиров в целях создания лучших условий ориентировки патрульных самолетов и вертолетов: типы ориентиров и место их размещения - оборудование их опознавательным знаком	Имеющиеся на лесной территории постройки (кордоны, охотничьи избушки, бараки и т.п.). В случае их отсутствия на открытых участках (не менее 100х100 м) сооружают на земле из окоренных жердей (неокоренных березовых плах) шалаши, двускатные крыши или прочно устанавливают вежи высотой до 7 м с белым флагом На обоих скатах крыши построек наносится во всю их длину номер квартала (урочища или условной клетки патрульной карты). Высота знака – не менее 3 м, ширина – не менее 0,75 м

№ п/п	Показатели	Нормативы (оптимальные значения)
3.6.3.	Подбор и устройство посадочных площадок в районах работы вертолетов:	
	назначение	Дозаправочные пункты, забор и высадка сил и средств пожаротушения, прием донесений и т.п.
	место размещения	В лесных массивах, где чаще всего возникают пожары или имеется высокая пожарная опасность
	минимальные размеры площадок для взлета и посадки вертолетов (рабочая площадь учета подходов)	Типы вертолетов МИ - 6 МИ - 8 МИ - 4 МИ - 2 МИ - 1А
	размещение препятствий в направлении взлета и посадки (участок воздушных подходов)	Равнинная местность, м 50*50 30*30 30*30 16*16 16*16
размещение препятствий в направлении взлета и посадки (участок воздушных подходов)	Все препятствия должны находиться на удалении двойной своей высоты от границы площадки	
размещение препятствий высотой: более 0,5 м – для МИ-2, МИ-1А, Ка-26; более 1 м – для МИ-6, МИ-8, Ми-4	На расстоянии не ближе 10 м от границы площадки	

Мероприятия по противопожарной профилактике подразделяются на три основные группы: предупреждение возникновения лесных пожаров; ограничение их распространения; организационно-технические, лесоводственные и другие лесохозяйственные мероприятия, обеспечивающие пожарную устойчивость лесов и снижающие вероятность возникновения пожаров.

Нормативы противопожарного обустройства лесов Слюдянского лесничества определены в соответствии с приказом Федерального агентства лесного хозяйства от 27.04.2012 № 174 «Об утверждении Нормативов противопожарного обустройства лесов» (таблица Б35).

Нормативно-технологические карты на выполнение мероприятий по противопожарному обустройству лесов приведены в приложении № 4 (НТК № 22-НТК № 34).

Невыполнение гражданами, юридическими лицами, осуществляющими использование лесов, лесохозяйственного регламента и проекта освоения лесов в части охраны лесов от пожаров является основанием для досрочного расторжения договоров аренды лесных участков, договоров купли-продажи лесных насаждений, а также для принудительного прекращения права постоянного (бессрочного) пользования лесным участком или права безвозмездного пользования лесным участком (часть 8 статьи 51 ЛК РФ).

Таблица Б35

Нормативы противопожарного обустройства лесов Слюдянского лесничества

№ п/п	Меры противопожарного обустройства лесов	Ед. изм.	Наименование лесного района		
			Алтае-Саянский горно-таежный район	Байкальский горный	Итого
1	Установка и размещение стендов и других знаков и указателей, содержащих информацию о мерах пожарной безопасности в лесах в виде: стендов плакатов объявлений (аншлагов) и других знаков и указателей	шт.	2		
			6	117	123
			13	210	223
2	Благоустройство зон отдыха граждан, пребывающих в лесах в соответствии со статьей 11 Лесного кодекса Российской Федерации	шт.	-		
3	Установка и эксплуатация шлагбаумов, устройство преград, обеспечивающих ограничение пребывания граждан в лесах в целях обеспечения пожарной безопасности	шт.	1	-	1
4	Лесные дороги, предназначенные для охраны лесов от пожаров:				
	строительство	км	1,1	0,4	1,5
	реконструкция		3	3	6
	эксплуатация		суммарная протяженность созданных, реконструируемых и эксплуатируемых лесных дорог		
5	Строительство, реконструкция и эксплуатация посадочных площадок для самолетов, вертолетов, используемых в целях проведения авиационных работ по охране и защите лесов	шт.	не менее одной на лесничество, авиотделение в районах авиационной охраны лесов		
6	Прокладка противопожарных разрывов Прокладка просек	км	по необходимости		
7	Устройство противопожарных минерализованных полос	км	1	4	5
	Прочистка и обновление: просек		-		
	противопожарных минерализованных полос	км	16	4	20
	Строительство, реконструкция и эксплуатация: пожарных наблюдательных пунктов (вышек, мачт, павильонов, и других наблюдательных пунктов)		шт.	не планируется	
8	пунктов сосредоточения противопожарного инвентаря	шт.		по одному на добровольную пожарную дружину	
	2		2	2	
9	Устройство пожарных водоемов, всего:	шт.	не планируется		
	1 КППО^с				
	2 КППО 3-5 КППО				
10	Устройство подъездов к источникам противопожарного водоснабжения	шт.	по количеству имеющихся		
11	Эксплуатация пожарных водоемов и подъездов к источникам водоснабжения	шт.	по количеству имеющихся		
12	Снижение природной пожарной опасности лесов путем регулирования породного состава лесных насаждений и проведения санитарно-оздоровительных мероприятий	га	в соответствии с лесным планом Иркутской области		
13	Проведение профилактического контролируемого противопожарного выжигания хвороста, лесной подстилки, сухой травы и других лесных горючих материалов	га	200,0		
14	Проведение работ по гидромелиорации: строительство лесосушительных систем на осушенных землях	км	не планируется		
	строительство дорог на осушенных лесных землях	км			
	создание шлюзов на осушенной сети	шт.			
14	Создание и содержание противопожарных заслонов: шириной 120-320 м. шириной 30 - 50 м	км	по необходимости		
	Устройство листовых опушек шириной 150 - 300 м				

Примечание:

- ^с - КППО - класс природной пожарной опасности.
- Прокладка просек, противопожарных разрывов, устройство противопожарных минерализованных полос осуществляется за исключением территорий государственных природных заповедников, национальных парков, природных парков и государственных заказников (если иное не предусмотрено правовым режимом функциональных зон, установленным в границах этих особо охраняемых природных территорий), в водоохранных зонах, а также выполняющих функции защиты природных и иных объектов (за исключением зон с особыми условиями использования территорий, на которых расположены соответствующие леса, если режим указанных территорий предусматривает вырубку деревьев, кустарников и лиан).
- Строительство, реконструкция и эксплуатация пожарных наблюдательных вышек, мачт, павильонов в районах авиационной охраны лесов по необходимости проектируется с учетом местных условий.
- Норматив по строительству лесных дорог может корректироваться с учетом имеющейся плотности дорог всех назначений. Общая протяженность дорог в защитных лесах должна составлять не менее 10 км/1000 га, в эксплуатационных - 6 км/1000 га.
- Объемы противопожарных мероприятий сформированы на основании приказа Рослесхоза 27.04.2012 № 174 «Об утверждении Нормативов противопожарного обустройства лесов», с учетом фактически выполняемых объемов лесопользователями на протяжении последних 3 лет, в разрезе каждого лесничества.

С целью предупреждения, своевременного обнаружения, ограничения распространения и ликвидации лесных пожаров в Слюдяном лесничестве предусматривается организация и содержание одной пожарно-химической станции (таблица Б36).

Таблица Б36
Информация о планируемых местах базирования и типах пожарно-химических станций (ПХС)

(по состоянию на 2018 год)

Наименование лесничества	Место базирования ПХС (населенный пункт)	Количество ПХС, шт.	
		ПХС I типа	ПХС II типа
Слюдянское	г. Слюдянка		1

В соответствии с частью 15 статьи 69 Федерального закона Российской Федерации от 22.07.2008 г. № 123-ФЗ «Технический регламент о требованиях пожарной безопасности» и приказом МЧС РФ от 24.04.2013 № 288 «Об утверждении свода правил СП 4.13130 «Системы противопожарной защиты. Ограничение распространения пожара на объектах защиты. Требования к объемно-планировочным и конструктивным решениям», противопожарные расстояния от критически важных для национальной безопасности Российской Федерации объектов до границ лесных насаждений в лесничествах (лесопарках) должны составлять не менее 100 метров, если иное не установлено законодательством Российской Федерации.

Требования к защите лесов (нормативы и параметры санитарно-оздоровительных мероприятий, профилактических мероприятий по защите лесов, мероприятий по ликвидации очагов вредных организмов, а также других определенных уполномоченным федеральным органом исполнительной власти мероприятий)

Защита лесов - это выявление в лесах вредных организмов, растений, животных, болезнетворных организмов, способных при определенных условиях нанести вред лесам или лесным ресурсам, и предупреждение их распространения, и в случае возникновения очагов вредных организмов, отнесенных к карантинным объектам, их локализация и ликвидация. Защита лесов от вредных организмов, отнесенных к карантинным объектам, осуществляется в соответствии с Федеральным законом № 206-ФЗ от 21.07.2014 г. «О карантине растений».

Карантинных объектов на территории Слюдянского лесничества не установлено.

Санитарно-эпидемиологическое благополучие населения (в том числе и при использовании населением лесов для рекреационных целей) обеспечивается согласно федеральному закону от 30.03.1999 г. № 52-ФЗ «О санитарно-эпидемиологическом благополучии населения».

Санитарная безопасность в лесах обеспечивается в соответствии с «Правилами санитарной безопасности в лесах», утвержденными постановлением Правительства Российской Федерации от 20.05.2017 г. № 607.

Правила устанавливают порядок и условия организации осуществления мер санитарной безопасности в лесах и требования, направленные на обеспечение санитарной безопасности в лесах при использовании, охране, защите и воспроизводстве лесов.

Меры санитарной безопасности в лесах включают в себя:

- лесоохранное районирование;
- государственный лесопатологический мониторинг;
- проведение лесопатологических обследований;
- предупреждение распространения вредных организмов;
- иные меры санитарной безопасности в лесах.

Проведение лесозащитного районирования обеспечивается Федеральным агентством лесного хозяйства.

Осуществление государственного лесопатологического мониторинга в отношении лесов, расположенных на землях лесного фонда, обеспечивается Федеральным агентством лесного хозяйства.

Проведение лесопатологических обследований и предупреждение распространения вредных организмов обеспечиваются:

на лесных участках, предоставленных в постоянное (бессрочное) пользование, аренду, - лицами, использующими леса на основании проекта освоения лесов;

на лесных участках, не предоставленных в постоянное (бессрочное) пользование, аренду, в отношении лесов, расположенных на землях лесного фонда, осуществление полномочий по защите которых передано органам государственной власти субъектов Российской Федерации в соответствии с частью 1 статьи 83 Лесного кодекса Российской Федерации, - органами исполнительной власти субъектов Российской Федерации.

Лесоохранное районирование осуществляется в целях обеспечения санитарной безопасности в лесах и заключается в определении зон слабой, средней и сильной лесопатологической угрозы.

Порядок лесозащитного районирования утвержден приказом МПР России от 09.01.2017 № 1 «Об утверждении Порядка лесозащитного районирования».

Минимальной единицей лесозащитного районирования является участковое лесничество, в случае его отсутствия - лесничество (лесопарк) (далее - объект лесозащитного районирования).

Для отнесения объекта лесозащитного районирования к той или иной зоне лесопатологической угрозы используются следующие критерии:

- объем санитарно-оздоровительных мероприятий;
- объем мероприятий по ликвидации очагов вредных организмов;
- площадь очагов вредных организмов, в отношении которых требуется принятие мер по их ликвидации;
- площадь лесного участка, занятого погибшими и поврежденными насаждениями;
- площадь защитных лесов, в том числе особо охраняемых природных территорий.

В зависимости от зоны лесопатологической угрозы определяются методы осуществления государственного лесопатологического мониторинга и проведения лесопатологических обследований.

На основании однородности лесохозяйственных и лесорастительных условий в пределах зон лесопатологической угрозы выделены лесозащитные районы. Слюдянское лесничество отнесено к Икейскому лесозащитному району.

Государственный лесопатологический мониторинг представляет собой систему наблюдений (с использованием наземных и (или) дистанционных методов) за санитарным и лесопатологическим состоянием лесов и за происходящими в них процессами и явлениями, а также анализа, оценки и прогноза изменения санитарного и лесопатологического состояния лесов (статья 60.5 ЛК РФ).

Государственный лесопатологический мониторинг (ГЛПМ) является частью государственного экологического мониторинга (государственного мониторинга окружающей среды). Порядок осуществления государственного лесопатологического мониторинга установлен приказом МПР России от 05.04.2017 № 156 «Об утверждении Порядка осуществления государственного лесопатологического мониторинга».

Целями ГЛПМ являются своевременное обнаружение, анализ, оценка и прогноз изменения санитарного и лесопатологического состояния лесов для осуществления управления в области защиты лесов и обеспечения санитарной безопасности в лесах.

Проведение ГЛПМ обеспечивается органами государственной власти, органами местного самоуправления, уполномоченными в соответствии со статьями 81-84 Лесного кодекса Российской Федерации.

Уполномоченные органы, осуществляющие ГЛПМ, на безвозмездной основе получают от органов государственной власти Российской Федерации, уполномоченных в области лесных отношений, имеющихся у них сведения о состоянии лесов и неблагоприятных факторах; сведения о мероприятиях по охране, защите и воспроизводству лесов; таксационные описания на электронных и бумажных носителях с приложением актуальных планов лесонасаждений и лесоустроительных планшетов; лесные планы, лесохозяйственные регламенты лесничеств (лесопарков); проекты освоения лесов; материалы по отводу лесосек и иную информацию, которая может повлиять на санитарное и лесопатологическое состояние лесов.

Источниками информации для осуществления ГЛПМ являются:

- данные дистанционного зондирования Земли;
 - сведения федеральных органов исполнительной власти;
 - сведения органов государственной власти субъектов Российской Федерации, уполномоченных в области лесных отношений, в том числе данные, полученные в результате лесопатологических обследований;
 - данные государственного лесного реестра;
 - сообщения граждан, юридических лиц и средств массовой информации;
 - иные источники информации о состоянии лесов и их количественных и качественных характеристиках.
- К наземным методам осуществления ГЛПМ относятся следующие способы проведения ГЛПМ:
- регулярные наземные наблюдения за санитарным и лесопатологическим состоянием лесов;
 - выборочные наблюдения за популяциями вредных организмов;
 - выборочные наземные наблюдения за санитарным и лесопатологическим состоянием лесов;
 - инвентаризацию очагов вредных организмов;
 - экспедиционные обследования;
 - оценка санитарного и лесопатологического состояния лесов, в том числе по актам лесопатологических обследований.
- К дистанционным методам осуществления ГЛПМ относятся дистанционные наблюдения за санитарным и лесопатологическим состоянием лесов.

Основной задачей проведения регулярных наземных наблюдений за санитарным и лесопатологическим состоянием лесов (далее - регулярные наземные наблюдения) является сбор данных о динамике изменения состояния лесов для осуществления прогноза и своевременное обнаружение отклонений в санитарном и лесопатологическом состоянии лесов.

Регулярные наземные наблюдения должны осуществляться на постоянных пунктах наблюдения.

Регулярные наземные наблюдения проводятся только во время вегетационного периода, характерного для лесорастительной зоны или лесного района.

Периодичность осуществления регулярных наземных наблюдений на одном и том же постоянном пункте наблюдения определяется в зависимости от зоны лесопатологической угрозы:

- зона сильной лесопатологической угрозы - не реже 1 раза в 2 года;
- зона средней лесопатологической угрозы - не реже 1 раза в 3 года;
- зона слабой лесопатологической угрозы - не реже 1 раза в 5 лет.

Не допускается закладывать постоянный пункт наблюдений на лесных участках, назначенных в рубку для заготовки древесины, а также в рубку в целях охраны, защиты и воспроизводства лесов.

Результатом регулярных наземных наблюдений за санитарным и лесопатологическим состоянием лесов является оценка динамики состояния лесных насаждений по типологическим группам для прогноза санитарного и лесопатологического состояния лесов.

Задачей выборочных наблюдений за популяциями вредных организмов (далее - выборочные наблюдения) является сбор данных о состоянии популяций вредных организмов, оценка их динамики и прогнозирование угрозы повреждения лесов.

Выборочные наблюдения организуются и ежегодно проводятся на пунктах детального надзора, расположенных на постоянных маршрутных ходах, заложенных на лесных участках, где установлено наличие постоянного скопления вредных насекомых видов, отнесенных к особо опасным вредным организмам, в период стабильно низкой численности популяции вредных насекомых или в лесах, наиболее пригодных для образования первичных очагов вредных организмов.

Результаты выборочных наблюдений используются для подготовки обзора санитарного и лесопатологического состояния лесов по субъектам Российской Федерации и в целом по России и прогноза санитарного и лесопатологического состояния лесов Российской Федерации.

Основной задачей выборочных наземных наблюдений за санитарным и лесопатологическим состоянием лесов (далее - выборочные наземные наблюдения) является сбор и уточнение информации о санитарном состоянии лесов (степень захламления, усыхания, загрязнения) и (или) лесопатологическом состоянии лесов (степень повреждения (поражения) вредными организмами) на лесных участках.

Выборочные наземные наблюдения осуществляются в соответствии с порядком проведения лесопатологических обследований, утвержденным приказом Минприроды России от 16 сентября 2016 г. № 480.

При выборочных наземных наблюдениях должны осуществляться визуальная и (или) инструментальная оценка состояния леса по маршрутным ходам или на пунктах учета. Маршрутные ходы должны намечаться с учетом наибольшего охвата лесотаксационных выделов.

Результаты выборочных наземных наблюдений должны включаться соответственно в реестр лесных участков, занятых поврежденными и погибшими лесными насаждениями, реестр лесных участков, на которых рекомендуется проведение мероприятий по защите лесов, реестр лесных участков, на которых действуют очаги вредных организмов, не отнесенных к карантинным объектам и реестр лесных участков, на которых действуют очаги вредных организмов, отнесенных к карантинным объектам.

Результаты выборочных наземных наблюдений используются для подготовки обзора санитарного и лесопатологического состояния лесов по субъектам Российской Федерации и в целом по России и прогноза санитарного и лесопатологического состояния лесов Российской Федерации.

Задачей инвентаризации очагов вредных организмов является ежегодный учёт действующих, затухших и вновь выявленных очагов вредных организмов, прогноз возможного повреждения лесов.

При инвентаризации очагов вредных организмов должны проводиться учет численности вредных организмов, анализ данных дистанционных наблюдений за санитарным и лесопатологическим состоянием лесов, выборочных наблюдений за популяциями вредных организмов, лесопатологических обследований, камеральное списание очагов вредных организмов на основании биологических особенностей развития вредителей и фактических данных о повреждении соответствующих лесных насаждений.

На основании анализа результатов учета численности вредных организмов должен составляться реестр лесных участков, на которых рекомендуется проведение мероприятий по ликвидации очагов вредных организмов.

Реестр лесных участков, на которых рекомендуется проведение мероприятий по ликвидации очагов вредных организмов, в срок до 1 ноября текущего года должен быть передан в уполномоченные органы для планирования и осуществления мероприятий по защите лесов.

Результаты инвентаризации очагов вредных организмов должны включаться в реестр лесных участков, на которых действуют очаги вредных организмов, отнесенных к карантинным объектам или реестр лесных участков, на которых действуют очаги вредных организмов, не отнесенных к карантинным объектам и использоваться для подготовки обзора санитарного и лесопатологического состояния лесов по субъектам Российской Федерации и в целом по России и прогноза санитарного и лесопатологического состояния лесов Российской Федерации.

Дистанционные наблюдения за санитарным и лесопатологическим состоянием лесов. Задачей дистанционных наблюдений за санитарным и лесопатологическим состоянием лесов является выявление изменений санитарного и лесопатологического состояния лесов, а также предварительное определение границ и площади лесных насаждений, на которых выявлены такие изменения.

Дистанционные наблюдения за санитарным и лесопатологическим состоянием лесов должны осуществляться путем дешифрирования космических снимков и аэрофотоснимков, полученных с применением воздушных судов и беспилотных летательных аппаратов.

В зонах сильной и средней лесопатологической угрозы результаты дистанционных наблюдений за санитарным и лесопатологическим состоянием лесов являются одним из оснований для планирования объемов и мест проведения работ по ГЛПМ наземными методами на следующий год. В зоне слабой лесопатологической угрозы и в экономически труднодоступных для проведения наземных работ участках результаты дистанционных наблюдений за санитарным и лесопатологическим состоянием лесов используются для обобщенной оценки площади погибших и поврежденных лесных насаждений.

Экспедиционные обследования. В целях подтверждения данных дистанционных наблюдений за санитарным и лесопатологическим состоянием лесов в труднодоступных или удаленных районах, а также в районах с наличием массовых очагов вредных организмов или при значительном повреждении лесных насаждений неблагоприятными факторами, работы по проведению ГЛПМ наземными методами должны проводиться путем экспедиционного обследования.

Способы ГЛПМ, применяемые при проведении экспедиционных обследований, выбираются в зависимости от поставленных задач, планируемой точности работ и доступности лесных участков.

Минимальным объектом работ, проводимых посредством экспедиционных обследований, является лесничество или лесопарк.

Оценка санитарного и лесопатологического состояния лесов осуществляется в целях определения достоверности прогнозов санитарного и лесопатологического состояния лесов, контроля результатов проводимых мероприятий по защите лесов и основана на сравнительном анализе результатов ГЛПМ и данных о фактическом санитарном и лесопатологическом состоянии насаждений, в которых проведены работы по ликвидации очагов вредных организмов, а также санитарно-оздоровительные мероприятия.

Для сравнительного анализа и прогнозирования санитарного и лесопатологического состояния лесов на текущий год применяются результаты ГЛПМ текущего года и прогнозы санитарного и лесопатологического состояния лесов предыдущего года.

По результатам оценки санитарного и лесопатологического состояния лесов путем сравнительного анализа данных, полученных при проведении ГЛПМ, должен уточняться реестр лесных участков, занятых поврежденными и погибшими лесными насаждениями, а также должны составляться прогноз санитарного и лесопатологического состояния лесов Российской Федерации и обзор санитарного и лесопатологического состояния лесов по субъектам Российской Федерации и в целом по России.

Основными результатами ГЛПМ являются составляемые уполномоченными органами:

- реестр лесных участков, занятых поврежденными и погибшими лесными насаждениями в разрезе лесничеств и лесопарков (ежемесячно);
 - реестр лесных участков, на которых рекомендуется проведение мероприятий по защите лесов в разрезе лесничеств и лесопарков (ежемесячно);
 - реестр лесных участков, на которых действуют очаги вредных организмов, отнесенных к карантинным объектам (ежемесячно);
 - реестр лесных участков, на которых действуют очаги вредных организмов, не отнесенных к карантинным объектам (ежемесячно);
 - реестр лесных участков, на которых рекомендуется проведение мероприятий по ликвидации очагов вредных организмов (ежегодно до 1 ноября текущего года);
 - прогноз санитарного и лесопатологического состояния лесов Российской Федерации (один раз в шесть месяцев);
 - обзор санитарного и лесопатологического состояния лесов по субъектам Российской Федерации и в целом по России (ежегодно до 1 мая года, следующего за отчетным).
- В соответствии с пунктом 8 Порядка лесозащитного районирования, утвержденного приказом Минприроды России от 09.01.2017 № 1 методы (способы) осуществления ГЛПМ определяются с учетом зон лесопатологической угрозы:
- в зоне слабой лесопатологической угрозы используются дистанционные методы (способы) наблюдения и экспедиционные лесопатологические обследования;
 - в зоне средней лесопатологической угрозы - дистанционные и выборочные наземные методы (способы) наблюдения;
 - в зоне сильной лесопатологической угрозы - все методы (способы), предусмотренные порядком осуществления ГЛПМ, с преобладанием наземных.

Проведение лесопатологических обследований. Лесопатологические обследования (далее - ЛПО) проводятся в лесах с учетом данных государственного лесопатологического мониторинга, а также иной информации о санитарном и лесопатологическом состоянии лесов.

Порядок проведения лесопатологических обследований и формы акта лесопатологического обследования утверждены приказом МПР России от 16.09.2016 № 480 «Об утверждении порядка проведения лесопатологических обследований и формы акта лесопатологического обследования».

Акт лесопатологического обследования в срок не позднее 3-х рабочих дней со дня утверждения с приложениями размещается на официальном сайте органа государственной власти или органа местного самоуправления в информационно-телекоммуникационной сети «Интернет» (далее - официальный сайт), за исключением актов, содержащих информацию, доступ к которой ограничен федеральными законами. Срок размещения акта с приложениями на официальном сайте составляет два года.

Проведение ЛПО обеспечивается органами государственной власти или органами местного самоуправления в пределах их полномочий, (далее - уполномоченные органы), определенных статьями 81-84 Лесного кодекса Российской Федерации, либо гражданами, в том числе индивидуальными предпринимателями, и юридическими лицами, осуществляющими использование лесов.

В соответствии с Правилами санитарной безопасности в лесах граждане и юридические лица, осуществляющие использование, охрану, защиту и воспроизводство лесов (далее - граждане, в том числе индивидуальные предприниматели, юридические лица), в случае обнаружения признаков появления вредителей, болезней, неблагоприятного состояния, значительного или массового повреждения или поражения обязаны в пятидневный срок с даты обнаружения проинформировать об этом уполномоченные органы. Проверка информации уполномоченными органами проводится в 30-дневный срок с момента ее получения.

ЛПО проводятся с использованием наземных и (или) дистанционных методов, визуальных и (или) инструментальными способами, обеспечивающими необходимую точность оценки санитарного и лесопатологического состояния лесов.

ЛПО проводятся в целях получения информации о текущем санитарном (характеристика, которая определяется по количеству деревьев разных категорий состояния) и лесопатологическом (характеристика, которая определяется по количеству вредных организмов и степени повреждения ими деревьев) состоянии лесных участков, а также для обоснования и назначения мероприятий по предупреждению распространения вредных организмов.

ЛПО проводятся в лесных насаждениях во время вегетационного периода с момента распускания листвы (хвои) и до момента начала сезонной декорации (изменения цвета хвои или листвы в результате воздействия неблагоприятных природных и антропогенных факторов).

В чистых по составу вечнозеленых лесных насаждениях, а также лесных насаждениях, поврежденных ветрами (ветровал, бурелом) и верховыми пожарами, ЛПО проводятся в течение года.

Объемы ЛПО в лесном плане субъекта Российской Федерации и лесохозяйственном регламенте лесничества (лесопарков) не указываются и определяются ежегодно, в том числе с учетом данных государственного лесопатологического мониторинга и иной информации о санитарном и лесопатологическом состоянии лесов.

В процессе ЛПО производятся:

определение причин повреждений (или гибели) лесных насаждений, а также выявление аварийных деревьев;

определение местоположения и границ поврежденных лесных участков;

определение текущего санитарного и лесопатологического состояния лесных участков;

назначение мероприятий по предупреждению распространения вредных организмов, в том числе профилактических мероприятий по защите лесов, а также агитационных мероприятий (далее - мероприятия) в первую очередь на лесных участках, предоставленных для осуществления рекреационной деятельности, в ценных лесах.

ЛПО визуальным способом планируются на основе информации о санитарном и лесопатологическом состоянии лесов, полученной в результате осуществления государственного лесопатологического мониторинга, государственного мониторинга воспроизводства лесов, мониторинга пожарной опасности в лесах и лесных пожаров, а также информации, полученной от уполномоченных органов, граждан, в том числе индивидуальных предпринимателей и юридических лиц.

ЛПО инструментальным способом планируются на лесных участках, на которых по результатам ЛПО визуальным способом или по информации, полученной из других источников, необходимо проведение санитарно-оздоровительных мероприятий (далее - СОМ).

ЛПО визуальным способом проводятся с использованием наземных и (или) дистанционных методов. По результатам ЛПО визуальным способом в акте лесопатологического обследования прогнозируется развитие очагов вредных организмов, изменение площади ослабленных и усыхающих лесных насаждений, указываются площади лесных насаждений с нарушенной и утраченной устойчивостью, а также указываются назначенные профилактические мероприятия по защите лесов, агитационные мероприятия.

ЛПО инструментальным способом проводятся только с использованием наземного метода. По результатам ЛПО инструментальным способом в Акте лесопатологического обследования указываются процент выборки деревьев по категориям состояния, назначения мероприятий, степень поражения лесного насаждения, причины повреждения и гибели лесных насаждений.

В приложении № 4 приведены нормативно-технологические карты (НТК) на проведение выборочных санитарных рубок (НТК № 5), очистки лесов от захламления (НТК № 7 и НТК № 8).

Санитарно-оздоровительные мероприятия

Санитарно-оздоровительные мероприятия (далее - СОМ) проводятся с целью улучшения санитарного состояния лесных насаждений, уменьшения угрозы распространения вредных организмов, обеспечения лесными насаждениями своих целевых функций, а также снижения ущерба от воздействия неблагоприятных факторов (вредные организмы, воздействие огня, погодные условия, почвенно-климатические факторы и другие, биотические и абиотические факторы, наносящие ущерб устойчивости или целевой функции лесов).

К СОМ относятся рубка погибших и поврежденных лесных насаждений, уборка неликвидной древесины, а также аварийных деревьев.

Сведения о видах и объемах СОМ, планируемых к проведению лицами, использующими леса на основании договора аренды, права постоянного (бессрочного) пользования лесным участком, отражаются в лесной декларации.

Планирование объемов СОМ на лесных участках, не переданных в пользование, отражается в лесохозяйственном регламенте лесничества (лесопарка) на основании данных государственного лесопатологического мониторинга и ЛПО.

СОМ не планируются в лесных насаждениях 4 и 5 классов бонитетов, за исключением случаев угрозы возникновения в этих лесных насаждениях очагов вредных организмов, а также в лесничествах, где лесные насаждения данных бонитетов являются преобладающими.

СОМ планируются в лесах любого целевого назначения и всех категорий защитных лесов, кроме заповедных участков. Отвод лесосек для проведения СОМ в лесных насаждениях (лиственных и лиственничных) (30% и более в составе насаждений) проводится в вегетационный период (кроме лесных участков, поврежденных ветрами (ветровал, бурелом) и верховыми пожарами).

Размер лесосек для проведения СОМ не лимитируется.

Рубка погибших и поврежденных лесных насаждений проводится в форме сплошной (для погибших и поврежденных насаждений) и выборочной (для поврежденных насаждений) санитарной рубки.

В молодняках до созревания в них деловой древесины при наличии погибших семенников проводятся выборочные санитарные рубки и (или) уборка неликвидной древесины.

При назначении в сплошную и выборочную санитарную рубку в обязательном порядке отбираются деревья 5 - 6-й категорий состояния. Ветровал, бурелом и снеголом относят к 5 - 6-й категориям состояния.

Допускается назначение в сплошную и выборочную санитарную рубку деревьев категорий состояния в следующих случаях:

деревья хвойных пород 4-й категории состояния;

деревья 3 - 4-й категории состояния (сильно ослабленные и усыхающие) назначаются в рубку при повреждении корневой губкой (в сосняках), деревья осины - при повреждении осиновым трутовиком и деревья различных видов вяза - при повреждении голландской болезнью;

в эксплуатационных лесах: деревья при наличии на стволах явных признаков гнилей (дупла, плодовые тела трутовиков, раковые раны, охватывающие более 2/3 окружности ствола); деревья ели и пихты, имеющие повреждения коры лосем и другими животными более трети окружности ствола;

в лесных насаждениях, пройденных лесным пожаром: деревья с наличием прогара корневой шейки не менее 3/4 окружности ствола (при этом обязательно наличие пробной площади с раскопкой корневой шейки не менее чем у 100 деревьев) или высушивание луба не менее 3/4 окружности ствола (наличие пробной площади также обязательно);

деревья хвойных пород, имеющие повреждения коры лосем и другими животными более трети окружности ствола, или поселения стволовых вредителей, занимающие более половины окружности ствола.

Отбор деревьев в выборочную и сплошную санитарную рубку при повреждении хвое- и листогрызущими насекомыми производится после завершения периода восстановления хвои (листвы).

При выборочной санитарной рубке жизнеспособные деревья с дуплами в количестве 5 - 10 шт./га оставляются в целях обеспечения естественными укрытиями представителей животного мира.

Для лесных растений, относящихся к видам, занесенным в Красную книгу Российской Федерации и (или) в Красные книги субъектов Российской Федерации, а также включенным в перечень видов (пород) деревьев и кустарников, заготовка древесины которых не допускается, в соответствии приказом Рослесхоза от 05.12.2011 № 513 «Об утверждении Перечня видов (пород) деревьев и кустарников, заготовка древесины которых не допускается» разрешается рубка только погибших экземпляров.

После проведения выборочных санитарных рубок полнота лесных насаждений не должна быть ниже минимальных допустимых значений, при которых обеспечивается способность древостоев выполнять функции, соответствующие их категориям защитности или целевому назначению (таблица Б37).

Таблица Б37

Минимальные допустимые значения полноты, до которых назначаются выборочные санитарные рубки в Слюдянском лесничестве

Вид использования или категория защитных лесов	Преобладающая порода				
	Ель, пихта	Кедр	Сосна	Лиственница	Береза и прочие лиственные
Эксплуатационные леса					
Заготовка древесины	0,5	-	0,3	0,3	0,3
Заготовка живицы	-	-	0,3	-	-
Заготовка и сбор недревесных ресурсов	0,5	0,3	0,3	0,3	0,3
Заготовка пищевых лесных ресурсов и сбор лекарственных растений	0,5	0,3	0,3	0,3	0,3
Научно-исследовательская деятельность, образовательная деятельность					
Осуществление рекреационной деятельности	0,5	0,3	0,3	0,3	0,3
Эксплуатация лесных плантаций					
Прочие виды деятельности	0,5	0,3	0,3	0,3	0,3
Защитные леса					
Леса, расположенные в водоохранных зонах					
Леса, выполняющие функции защиты природных и иных объектов:					
защитные полосы лесов вдоль железнодорожных путей общего пользования, федеральных автомобильных дорог общего пользования и автомобильных дорог общего пользования, находящихся в собственности субъектов Российской Федерации	0,6	0,5	0,5	0,5	0,5
зеленые зоны	0,5	0,3	0,3	0,3	0,3
Ценные леса:					
противопожарные леса	0,3	0,3	0,3	0,3	0,3
нерестоохранные полосы лесов	0,5	0,3	0,3	0,3	0,3
запретные полосы лесов, расположенные вдоль водных объектов	0,3	0,3	0,3	0,3	0,3
орехово-промысловые зоны					
Не лимитируется					

В спелых и перестойных насаждениях в эксплуатационных лесах выборочные санитарные рубки не проводятся. При наличии в них повышенного текущего отпада они планируются в рубку для заготовки древесины в первую очередь (часть 3 статьи 29 Лесного кодекса Российской Федерации).

В лесных насаждениях с участием ели, пихты в составе 70% и более проведение выборочных рубок запрещается, за исключением случаев, когда полнота в данной категории защитности не лимитируется (таблица 15).

Санитарная рубка считается сплошной, если вырубается весь древостой на площади 0,1 га и более. Запрещается проводить сплошную санитарную рубку на всем выделе, если куртины деревьев без признаков ослабления превышают половину площади данного выдела.

Сплошная санитарная рубка проводится в лесных насаждениях, в которых после уборки деревьев, подлежащих рубке, полнота становится ниже предельных величин, при которых обеспечивается способность древостоев выполнять функции, соответствующие категориям защитных лесов или целевому назначению (приложение к настоящим Правилам). Расчет фактической полноты древостоя обеспечивается при проведении ЛПО.

Порубочные остатки после выборочных и сплошных санитарных рубок подлежат сжиганию, мульчированию или вывозу в места, предназначенные для переработки древесины.

Уборка неликвидной древесины проводится в местах образования ветровала, бурелома, снеголома, верховых пожаров и других повреждений при наличии неликвидной древесины более 90% от общего запаса погибших деревьев.

В первую очередь уборка неликвидной древесины производится в лесах, выполняющих функции защиты природных и иных объектов, а также в ценных лесах. На землях другого целевого назначения и иных категорий защитных лесов уборка неликвидной древесины производится в случае, если создается угроза возникновения очагов вредных организмов или пожарной опасности в лесах.

По результатам осуществления СОМ вносятся изменения в лесной план субъекта Российской Федерации, лесохозяйственный регламент лесничества, лесопарка.

Рубка аварийных деревьев проводится в целях недопущения вреда жизни и здоровью граждан или ущерба государственному имуществу и имуществу граждан и юридических лиц.

Рубка погибших и поврежденных лесных насаждений, уборка неликвидной древесины, рубка аварийных деревьев проводятся в соответствии Правилами санитарной безопасности в лесах, а также утвержденными в установленном порядке правилами заготовки древесины, правилами пожарной безопасности в лесах и правилами ухода за лесами.

При заготовке древесины, осуществляемой в порядке проведения сплошных рубок насаждений, поврежденных вредными организмами, ветром, пожарами и в результате других стихийных бедствий, учитывается степень повреждения лесных насаждений, являющаяся основанием для корректировки ставок платы за единицу объема лесных ресурсов в соответствии с постановлением Правительства Российской Федерации от 22 мая 2007 г. № 310 «О ставках платы за единицу объема лесных ресурсов и ставок платы за единицу площади лесного участка, находящегося в федеральной собственности».

Нормативы и параметры санитарно-оздоровительных мероприятий приведены в таблице 15.

Таблица 15

Нормативы и параметры санитарно-оздоровительных мероприятий

№ п/п	Показатели	Ед. изм.	Рубка погибших и поврежденных лесных насаждений		Уборка аварийных деревьев	Уборка неликвидной древесины	Итого	
			всего	в том числе сплошная				выборочная
1	2	3	4	5	6	7	8	9
Всего по лесничеству								
1.	Выявленный фонд по лесоводственным требованиям	га	6000	990	5010			6000
		тыс.м³	900,0	150,0	750,0			900,0
2.	Срок вырубki или уборки (очистки)	лет	3	3	3			3
3.	Ежегодный допустимый объем изъятия древесины:							
	площадь	га	2000	330	1670			2000
	выбираемый запас:							
	корневой	тыс.м³	300,0	50,0	250,0			300,0
	ликвидный	тыс.м³	240,0	40,0	200,0			240,0
	деловой	тыс.м³	120,0	20,0	100,0			120,0
в том числе: хвойные								
1.	Выявленный фонд по лесоводственным требованиям	га	5400	900	4500			5400
		тыс.м³	810,0	135,0	675,0			810,0
2.	Срок вырубki или уборки (очистки)	лет	3	3	3			3
3.	Ежегодный допустимый объем изъятия древесины:							
	площадь	га	1800	300	1500			1800
	выбираемый запас:							
	корневой	тыс.м³	270,0	45,0	225,0			270,0
	ликвидный	тыс.м³	216,0	36,0	180,0			216,0
	деловой	тыс.м³	108,0	18,0	90,0			108,0
в том числе: мягколиственные								
1.	Выявленный фонд по лесоводственным требованиям	га	600	90	510			600
		тыс.м³	90,0	15,0	75,0			90,0
2.	Срок вырубki или уборки (очистки)	лет	3	3	3			3
3.	Ежегодный допустимый объем изъятия древесины:							
	площадь	га	200	30	170			200
	выбираемый запас:							
	корневой	тыс.м³	30,0	5,0	25,0			30,0
	ликвидный	тыс.м³	24,0	4,0	20,0			24,0
	деловой	тыс.м³	12,0	2,0	10,0			12,0
Распределение выявленного фонда СОМ по преобладающим породам								
сосна								
1.	Выявленный фонд по лесоводственным требованиям	га	540	90	450			540
		тыс.м³	81,0	13,5	67,5			81,0
2.	Срок вырубki или уборки	лет	3	3	3			3
3.	Ежегодный размер пользования:							
	площадь	га	180	30	150			180
	выбираемый запас:							
	корневой	тыс.м³	27,0	4,5	22,5			27,0
	ликвидный	тыс.м³	21,6	3,6	18,0			21,6
	деловой	тыс.м³	10,8	1,8	9,0			10,8
лиственница								
1.	Выявленный фонд по лесоводственным требованиям	га	540	90	450			540
		тыс.м³	81,0	13,5	67,5			81,0
2.	Срок вырубki или уборки	лет	3	3	3			3
3.	Ежегодный размер пользования:							
	площадь	га	180	30	150			180
	выбираемый запас:							
	корневой	тыс.м³	27,0	4,5	22,5			27,0
	ликвидный	тыс.м³	21,6	3,6	18,0			21,6
	деловой	тыс.м³	10,8	1,8	9,0			10,8
кедр								
1.	Выявленный фонд по лесоводственным требованиям	га	4320	720	3600			4320
		тыс.м³	648,0	108,0	540,0			648,0
2.	Срок вырубki или уборки	лет	3	3	3			3
3.	Ежегодный размер пользования:							
	площадь	га	1440	240	1200			1440
	выбираемый запас:							
	корневой	тыс.м³	216,0	36,0	180,0			216,0
	ликвидный	тыс.м³	172,8	28,8	144,0			172,8
	деловой	тыс.м³	86,4	14,4	72,0			86,4
береза								
1.	Выявленный фонд по лесоводственным требованиям	га	360	60	300			360
		тыс.м³	54,0	9,0	45,0			54,0
2.	Срок вырубki или уборки	лет	3	3	3			3
3.	Ежегодный размер пользования:							
	площадь	га	120	20	100			120
	выбираемый запас:							
	корневой	тыс.м³	18,0	3,0	15,0			18,0
	ликвидный	тыс.м³	14,4	2,4	12,0			14,4
	деловой	тыс.м³	7,2	1,2	6,0			7,2

№ п/п	Показатели	Ед. изм.	Рубка погибших и поврежденных лесных насаждений			Уборка аварийных деревьев	Уборка неликвидной древесины	Итого
			всего	в том числе сплошная	выборочная			
1	2	3	4	5	6	7	8	9
осина								
1.	Выявленный фонд по лесоводственным требованиям	га	240	30	210			240
		тыс.м³	36,0	6,0	30,0			36,0
2.	Срок вырубki или уборки	лет	3	3	3			3
3.	Ежегодный допустимый объем изъятия древесины:							
	Площадь	га	80	10	70			80
	выбираемый запас, всего:							
	корневой	тыс.м³	12,0	2,0	10,0			12,0
	ликвидный	тыс.м³	9,6	1,6	8,0			9,6
	деловой	тыс.м³	4,8	0,8	4,0			4,8

Корректировка (изменение) объемов рубки погибших и поврежденных лесных насаждений обусловлена уточнением фонда этих рубок на основании информации, предоставленной Министерством лесного комплекса Иркутской области.

Реестр лесных участков, на которых действуют очаги вредных организмов, не отнесенных к карантинным объектам по состоянию на 07.06.2018 г. приведен в приложении № 5.

Реестр лесных участков, занятых поврежденными и погибшими лесными насаждениями по состоянию на 18.06.2018 г. приведен в приложении № 6.

На основании части 1 статьи 19 Лесного Кодекса РФ лицами, использующими леса, осуществляются мероприятия по защите лесов, которые включают в себя в том числе:

- проведение лесопатологических обследований;
- предупреждение распространения вредных организмов;
- иные меры санитарной безопасности в лесах.

Указанные меры санитарной безопасности в лесах, осуществляются в соответствии с лесным планом субъекта Российской Федерации, лесохозяйственным регламентом лесничества (Приложение - Реестр лесных участков, занятых поврежденными и погибшими лесными насаждениями, в разрезе лесничеств и лесопарков по Иркутской области по состоянию), лесопарка и проектом освоения лесов. В том числе, в указанном приложении представлен перечень погибших насаждений (СКК насаждения более 4,5) требующих проведения в эксплуатационных лесах первоочередных рубок и расчисток с последующим проведением лесовосстановительных мероприятий.

При этом невыполнение гражданами, юридическими лицами, осуществляющими использование лесов, лесохозяйственного регламента и проекта освоения лесов в части защиты лесов является основанием для досрочного расторжения договоров аренды лесных участков, договоров купли-продажи лесных насаждений, а также для принудительного прекращения права постоянного (бессрочного) пользования лесными участками или права безвозмездного пользования лесными участками

Осуществление мероприятий по предупреждению распространения вредных организмов. Правила осуществления мероприятий по предупреждению распространения вредных организмов утверждены приказом МПР России от 12.09.2016 № 470 «Об утверждении правил осуществления мероприятий по предупреждению распространения вредных организмов».

Предупреждение распространения вредных организмов включает в себя проведение:

- профилактических мероприятий по защите лесов;
- агитационных мероприятий;
- санитарно-оздоровительных мероприятий, в том числе рубок погибших (утративших жизнеспособность в результате воздействия неблагоприятных факторов) и поврежденных (имеющих видимые признаки повреждения неблагоприятными факторами) лесных насаждений, уборки неликвидной древесины (древесины, утратившей потребительские свойства из-за повреждений гнилью, стволовыми вредителями, а также в результате пожаров и других неблагоприятных воздействий), рубки аварийных деревьев;

Мероприятия по предупреждению распространения вредных организмов на лесных участках, предоставленных в постоянное (бессрочное) пользование, аренду, осуществляются лицами, использующими леса, на основании проекта освоения лесов; на лесных участках, не предоставленных в постоянное (бессрочное) пользование, аренду - органами исполнительной власти и органами местного самоуправления в пределах полномочий (далее - уполномоченные органы), определенных в соответствии со статьями 81-84 Лесного кодекса Российской Федерации.

Не допускается осуществление мероприятий по предупреждению распространения вредных организмов: в случае, если такие мероприятия не предусмотрены соответствующим актом лесопатологического обследования; в случае, если уполномоченным федеральным органом исполнительной власти направлено предписание об отмене соответствующего акта лесопатологического обследования или о внесении в него изменений; в течение двадцати дней после размещения в соответствии с частью 3 статьи 60.6 Лесного кодекса акта лесопатологического обследования на официальном сайте уполномоченных органов в информационно-телекоммуникационной сети «Интернет».

Профилактические мероприятия.

Профилактические мероприятия направлены на повышение устойчивости лесов и предотвращение неблагоприятных воздействий на леса.

Основанием для планирования профилактических мероприятий являются результаты лесопатологических обследований (далее - ЛПО). Результаты планирования профилактических мероприятий отражаются в лесохозяйственных регламентах и проектах освоения лесов.

Профилактические мероприятия подразделяются на лесохозяйственные и биотехнические.

К профилактическим лесохозяйственным мероприятиям относятся:

- использование удобрений и минеральных добавок для повышения устойчивости лесных насаждений в неблагоприятные периоды (засуха, повреждение насекомыми);
- лечение деревьев;
- применение пестицидов для предотвращения появления очагов вредных организмов.

Лечение деревьев осуществляется в первую очередь на лесных участках, предоставленных для осуществления рекреационной деятельности. Лечение деревьев заключается в обрезке отдельных усыхающих и поврежденных ветвей, удалении плодовых тел доразрушающих грибов, лечении ран, санации дупел.

Применение пестицидов и биологических средств для предотвращения появления очагов вредных организмов в первую очередь производится на участках ценных лесов или в питомниках на основании прогнозных данных на начальной фазе развития очага. При этом не допускается использование пестицидов, которые не внесены в Государственный каталог пестицидов и агрохимикатов, разрешенных к применению на территории Российской Федерации, предусмотренный статьей 3 Федерального закона от 19.07.1997 № 109-ФЗ «О безопасном обращении с пестицидами и агрохимикатами»

Профилактическими биотехническими мероприятиями являются:

- улучшение условий обитания и размножения насекомоядных птиц и других насекомоядных животных;
- охрана местообитаний, выпуск, расселение и интродукция насекомых-энтомофагов;
- посев травянистых нектароносных растений.

Агитационные мероприятия.

К агитационным мероприятиям относятся:

- беседы с населением;
- проведение открытых уроков в образовательных учреждениях;
- развешивание аншлагов и плакатов;
- размещение информационных материалов в средствах массовой информации.

Параметры профилактических и других мероприятий по предупреждению распространения вредных организмов приведены в таблице 15.1.

Таблица 15.1

Наименование мероприятия	Единицы измерения	Объем мероприятия	Срок проведения	Ежегодный объем мероприятия
1. Профилактические				
1.1. Лесохозяйственные				
Использование удобрений и минеральных добавок для повышения устойчивости лесных насаждений				не планируется
Лечение деревьев				не планируется
Применение пестицидов для предотвращения очагов вредных организмов				не планируется
1.2. Биотехнические				
Улучшение условий обитания и размножения насекомоядных птиц и других насекомоядных животных:				
изготовление гнездовых	шт.			не планируется
изготовление кормушек для птиц	шт.			не планируется
расселение и огораживание муравейников	шт.			не планируется
Посев травянистых нектароносных растений				не планируется
2. Другие мероприятия				
Агитационные:				
беседы с населением	беседа			не планируется
проведение открытых уроков в образовательных школах	урок			не планируется

Наименование мероприятия	Единицы измерения	Объем мероприятия	Срок проведения	Ежегодный объем мероприятия
развешивание аншлагов и плакатов	шт.			не планируется
размещение информационных материалов в средствах массовой информации	статья			не планируется
Организация уголков лесозащиты при участковых лесничествах	шт.			не планируется

При проведении санитарно-оздоровительных мероприятий обеспечивается соблюдение требований по сохранению редких и находящихся под угрозой исчезновения видов растений и животных, занесенных в Красную книгу Российской Федерации и (или) красные книги субъектов Российской Федерации.

Мероприятия по ликвидации очагов вредных организмов. Правила ликвидации очагов вредных организмов утверждены приказом МПР России от 23.06.2016 № 361 «Об утверждении Правил ликвидации очагов вредных организмов». Ликвидация очагов вредных организмов в лесах включает в себя следующие меры:

- проведение обследований очагов вредных организмов;
- уничтожение или подавление численности вредных организмов, в том числе с применением химических препаратов (препаратов, в которых действующим началом являются химические вещества);
- рубка лесных насаждений в целях регулирования породного и возрастного составов лесных насаждений, зараженных вредными организмами.

Для назначения рубок лесных насаждений, зараженных вредными организмами, проводится обследование. Результаты обследования оформляются актом обследования, в котором указываются: лесничество (лесопарк), субъект Российской Федерации, фамилия, имя, отчество (при наличии) исполнителя, дата и место проведения, площадь запланированного мероприятия, информация о фактической таксационной характеристике, причинах ее несоответствия таксационному описанию, причины повреждения насаждений, с указанием вида вредителя, его встречаемости, степени заселения, расчета процента выборки деревьев, полноты после уборки деревьев, заключения о виде и площади мероприятия с дополнительным заполнением ведомости перечета деревьев, подлежащих вырубке с приложением абриса лесного участка.

Акт обследования утверждается органом государственной власти или органами местного самоуправления в пределах их полномочий, определенных в соответствии со статьями 81 - 84 Лесного кодекса, и в срок не позднее трех рабочих дней со дня его утверждения размещается на официальном сайте органа государственной власти или органа местного самоуправления в информационно-телекоммуникационной сети «Интернет».

Контроль за достоверностью сведений и обоснованностью мероприятий, предусмотренных актами обследований, осуществляет уполномоченный федеральный орган исполнительной власти в пределах полномочий, определенных в соответствии с пунктом 4 части 9 статьи 83 Лесного кодекса Российской Федерации.

Контрольные обследования проводятся комиссией, сформированной уполномоченным органом.

На основании данных контрольных обследований комиссиями, сформированными уполномоченным органом, могут быть изменены (сокращены или продлены) сроки проведения мер по ликвидации очагов вредных организмов, но не более чем на десять дней.

Планирование мероприятий по уничтожению или подавлению численности вредных организмов в лесах, в том числе на лесных участках, переданных в пользование, проводится в соответствии с документом, являющимся основанием для проведения указанных мероприятий (Обоснованием).

Обоснования составляются уполномоченными органами по результатам инвентаризации очагов вредных организмов, проводимой, в том числе, на основании данных государственного лесопатологического мониторинга.

В соответствии с подготовленными Обоснованиями, а также по итогам проведения контрольных обследований, уполномоченные органы принимают решение о проведении мероприятий, и включают выбранные лесные участки в план мероприятий по уничтожению или подавлению численности вредных организмов.

Мероприятия по уничтожению или подавлению численности вредных организмов могут осуществляться наземным и авиационным способами.

При проведении мероприятий по уничтожению или подавлению численности вредных организмов авиационным способом основным методом внесения пестицидов является опрыскивание; наземным способом - опрыскивание или аэрозольная обработка лесных участков.

В целях уничтожения или подавления численности вредных организмов могут использоваться следующие средства: пестициды; биологические фунгициды (биологически активные вещества органического происхождения, подавляющие жизнеспособность или вызывающие гибель микроорганизмов), энтомофаги (хищные и паразитические насекомые, являющиеся естественными врагами вредителей леса); вирусы; и иные (например, аэрозоли или вещества, образующие на поверхности кладок яиц воздухопроницаемые пленки), а также следующие виды работ: развешивание феромонных ловушек; сбор и уничтожение яйцекладок, гнезд вредителей; обработка нетоксичными средствами; нанесение ловчих клеевых полос.

Препараты для обработки насаждений уполномоченные органы выбирают из числа разрешенных к применению на территории Российской Федерации (в соответствии с Государственным каталогом пестицидов и агрохимикатов, разрешенных к применению на территории Российской Федерации).

Рубка лесных насаждений в целях регулирования породного и возрастного составов лесных насаждений, зараженных вредными организмами, проводится на основании утвержденного в установленном порядке акта обследования.

Рубка лесных насаждений, зараженных вредными организмами, включает в себя следующие мероприятия:

- рубку и выкладку ловчих деревьев с их последующей уборкой;
 - рубку лесных насаждений, являющихся очагами вредных организмов.
- Рубка лесных насаждений, являющихся очагами вредных организмов, проводится сплошным способом. Отвод лесосек осуществляется в соответствии с Правилами заготовки древесины.

Таблица 15.2

Параметры мероприятий по ликвидации очагов вредных организмов

Наименование мероприятия	Единицы измерения	Объем мероприятия	Срок проведения	Ежегодный объем мероприятия
1. Проведение обследований очагов вредных организмов	га			по необходимости
2. Уничтожение или подавление численности вредных организмов:				
2.1. Авиационным способом - внесение пестицидов методом опрыскивания	га			по необходимости
2.2. Наземным способом - опрыскивание или аэрозольная обработка лесных участков	га			по необходимости
3. Рубка лесных насаждений в целях регулирования породного и возрастного состава лесных насаждений, зараженных вредными организмами				
3.1. Рубка и выкладка ловчих деревьев с их последующей уборкой	м3			по необходимости
3.2. Рубка лесных насаждений, являющихся очагами вредных организмов	га/м3			по необходимости

Требования к воспроизводству лесов (нормативы, параметры, сроки проведения мероприятий по лесовосстановлению, лесоразведению, уходу за лесами)

Лесовосстановление должно осуществляться в соответствии с «Правилами лесовосстановления», утвержденными приказом МПР России от 29.06.2016 г. № 375.

Лесовосстановление осуществляется в целях восстановления вырубленных, погибших, поврежденных лесов. Лесовосстановление должно обеспечивать восстановление лесных насаждений, сохранение биологического разнообразия лесов, сохранение полезных функций лесов.

Лесовосстановление осуществляется путем естественного, искусственного или комбинированного восстановления лесов.

Естественное восстановление лесов (далее - естественное лесовосстановление) осуществляется вследствие как природных процессов, так и мер содействия лесовосстановлению: путем сохранения подростов лесных древесных пород при проведении рубок лесных насаждений, минерализации почвы, огораживании (далее - содействие естественному лесовосстановлению).

Искусственное восстановление лесов (далее - искусственное лесовосстановление) осуществляется путем создания лесных культур: посадки семян, саженцев, в том числе с закрытой корневой системой, черенков или посева семян лесных растений, в том числе при реконструкции малочетных лесных насаждений.

Комбинированное восстановление лесов (далее - комбинированное лесовосстановление) осуществляется за счет сочетания естественного и искусственного лесовосстановления.

Лесовосстановление обеспечивается:

- на лесных участках, предоставленных в аренду для заготовки древесины - арендаторами этих лесных участков;
- на лесных участках, за исключением указанных в пункте "а", - органами государственной власти, органами местного самоуправления в пределах их полномочий, определенных в соответствии со статьями 81-84 ЛК РФ.

Лесовосстановление проводится на вырубках, гарях, прогалинах, землях, не занятых лесными насаждениями и требующих лесовосстановления. Главными лесными древесными породами при лесовосстановлении не покрытых лесной растительностью лесных земель на территории лесничества, в зависимости от условий местопрорастания, являются кедр, сосна, лиственница, ель и пихта, а отсутствующими - берёза и осина.

В целях лесовосстановления обеспечивается ежегодный учет площадей вырубок, гарей, прогалин, иных не занятых лесными насаждениями или пригодных для лесовосстановления земель, при котором, в зависимости от состояния и количества на них подростов и молодняка, определяются способы лесовосстановления в соответствии с требованиями таблицы 2 Приложений 29, 31 к Правилам лесовосстановления. При этом отдельно учитываются площади лесных участков, подлежащие естественному лесовосстановлению вследствие природных процессов, содействию естественному лесовосстановлению, искусственному лесовосстановлению и комбинированному лесовосстановлению.

Учет земель, требующих лесовосстановления, производится по данным государственного лесного реестра, материалам лесоустройства, материалам специальных обследований, при отводе лесосек и осмотре мест осуществления лесосечных работ (осмотре лесосек).

Лесовосстановительные мероприятия на каждом лесном участке, предназначенном для проведения лесовосстановления, осуществляются в соответствии с проектом лесовосстановления.

При составлении проекта лесовосстановления проводятся:

- обследование лесного участка;
- проектирование способа лесовосстановления;
- отвод лесного участка.

При отводе лесного участка для проектирования работ по естественному, искусственному и комбинированному лесовосстановлению проводится его геодезическая съемка с привязкой к границам лесного квартала, дорогам и другим постоянным ориентирам.

Проект лесовосстановления должен содержать:

- характеристику местоположения лесного участка (наименование лесничества (лесопарка), участкового лесничества, номер квартала, номер выдела, площадь лесного участка);
- характеристику лесорастительных условий лесного участка (в том числе рельефа, гидрологических условий, почвы);
- характеристику вырубки (количество пней на единице площади, состояние очистки от порубочных остатков и валежной древесины, характер и размещение оставленных деревьев и кустарников, степень задернения и минерализации почвы);
- характеристику имеющегося подроста и молодняка лесных древесных пород (состав пород, средний возраст, средняя высота, количество деревьев и кустарников на единице площади, размещение их по площади лесного участка, состояние лесных насаждений и его оценка);

обоснование проектируемого способа лесовосстановления, главной лесной древесной породы, породного состава восстанавливаемых лесов, с учетом особенностей производства работ в различных категориях защитных лесов и особо защитных участках лесов;

- сроки и технологии (методы) выполнения работ по лесовосстановлению;
- требования к используемому для лесовосстановления посадочному материалу;
- требования к молоднякам, площади которых подлежат отнесению к землям, занятым лесными насаждениями, для признания работ по лесовосстановлению завершенными (возраст, количество деревьев главных лесных древесных пород, средняя высота).

Выбор способа лесовосстановления проводят с учетом следующих условий.

Таблица Б38

Способы лесовосстановления в зависимости от количества жизнеспособного подроста и молодняка главных лесных древесных пород
(Таблица 2 Приложений 29 и 31 к Правилам лесовосстановления)

Способы лесовосстановления	Древесные породы	Группы типов леса, типы лесорастительных условий	Количество жизнеспособного подроста и молодняка, тыс. штук на 1 га
Алтае-Саянский горно-таежный район			
Естественное лесовосстановление путем мероприятий по сохранению подроста, ухода за подростом	Сосна, лиственница	Зеленомошниковая	более 3
		Чернично-долгомошниковая	более 2,5
	Ель, пихта	Зеленомошниковая, чернично-долгомошниковая	более 3
		Травяно-болотная	более 2
Кедр	Зеленомошниковая, чернично-долгомошниковая	более 2	
	Травяно-болотная	более 1,5	
Естественное лесовосстановление путем минерализации почвы, уход за подростом	Сосна, лиственница	Зеленомошниковая	1-3
		Чернично-долгомошниковая	1-2,5
	Ель, пихта	Зеленомошниковая, чернично-долгомошниковая	1-3
		Травяно-болотная	1-2
Комбинированное лесовосстановление	Кедр	Зеленомошниковая, чернично-долгомошниковая	1-2
		Травяно-болотная	0,5-1,5
Искусственное лесовосстановление	Сосна, лиственница	Зеленомошниковая, чернично-долгомошниковая	менее 1
		Зеленомошниковая, чернично-долгомошниковая, травяно-болотная	менее 1
	Ель, пихта	Зеленомошниковая, чернично-долгомошниковая	менее 1
		Травяно-болотная	менее 0,5
Байкальский горный лесной район			
Естественное лесовосстановление путем мероприятий по сохранению подроста, ухода за подростом	Кедр	Для всех лесовосстановительных условий	более 1,0
		Сухие лишайниковые, ослепленные, мертвопокровные	более 3,0
	Сосна, Лиственница	Свежие, влажные и сырые	более 2,0
		Для всех лесовосстановительных условий	более 2,0
	Ель, пихта	Для всех лесовосстановительных условий	более 3,0
		Кедровый стланник	Для всех лесовосстановительных условий
Естественное лесовосстановление путем минерализации почвы	Кедр	Для всех лесовосстановительных условий	0,5-1,0
		Сухие, лишайниковые, ослепленные, мертвопокровные	0,5-3,0
	Сосна, лиственница	Свежие, влажные и сырые	0,5-2,0
		Для всех лесовосстановительных условий	1,0-2,0
Комбинированное лесовосстановление	Береза, осина, тополь, ольха, береза кустарниковая (ерник)	Для всех лесовосстановительных условий	1,0-3,0
		Кедровый стланник	Для всех лесовосстановительных условий
	Кедр	Для всех лесовосстановительных условий	менее 0,5
		Сухие, лишайниковые, ослепленные, мертвопокровные	менее 0,5
Искусственное лесовосстановление	Сосна, лиственница	Свежие, влажные и сырые	менее 0,5
		Для всех лесовосстановительных условий	менее 1,0
	Ель, пихта	Для всех лесовосстановительных условий	менее 1,0
		Кедровый стланник	Для всех лесовосстановительных условий

Естественное лесовосстановление. В Южно-Сибирской горной зоне лесов, к которой относится Слюдянский лесничества, кроме мер содействия лесовосстановлению планируется также естественное лесовосстановление вследствие природных процессов.

Места планирования проведения естественного лесовосстановления вследствие природных процессов указаны в таблице Б39.

Таблица Б39

Характеристика мест планирования проведения естественного лесовосстановления вследствие природных процессов

Лесорастительная зона, лесной район	Категории лесных земель	Группы типов леса или типов лесорастительных условий	Целевые породы
Южно-Сибирская горная зона	Спелые и перестойные лесные насаждения, пригодные для заготовки древесины, расположенные на сырых и мокрых местах	Долгомощная, приручейная, кустарничково-моховая, травяно-болотная, сфагновая, мохово-болотная. ТЛУ: (А4,5-С4,5)	К, С, Л, Е, П, Б, Ос
Алтае-Саянский горно-таежный район			
Байкальский горный лесной район			
Южно-Сибирская горная зона			
Алтае-Саянский горно-таежный район			
Байкальский горный лесной район			

Лесные насаждения, в которых планируется проведение сплошных санитарных рубок, расположенные на сырых и мокрых местах	Долгомощная, приручейная, кустарничково-моховая, травяно-болотная, сфагновая, мохово-болотная. ТЛУ: (А4,5-С4,5)	К, С, Л, Е, П, Б, Ос
Не покрытые лесной растительностью земли и лесосеки сплошных рубок предстоящего периода Va и V6 классов бонитета	Группы типов леса, в которых встречаются лесные земли Va и V6 классов бонитета	К, С, Л, Е, П, Б
Не покрытые лесной растительностью земли, расположенные на сырых и мокрых местах	Долгомощная, приручейная, кустарничково-моховая, травяно-болотная, сфагновая, мохово-болотная. ТЛУ: (А4,5-С4,5)	К, С, Л, Е, П, Б, Ос
Нерасчищенные гари, ветровальники и иные категории не покрытых лесной растительностью земель, недоступные для хозяйственного воздействия	Для всех условий	К, С, Л, Е, П, Б, Ос
Лесосеки сплошных рубок и не покрытые лесной растительностью земли площадь которых составляет в защитных лесах 1 га и менее, в эксплуатационных лесах – 3 га и менее	Для всех условий	К, С, Л, Е, П, Б, Ос
Лесосеки сплошных рубок и не покрытые лесной растительностью земли, расположенные на склонах крутизной 12 градусов и выше	Для всех условий	К, С, Л, Е, П, Б, Ос
Не покрытые лесной растительностью земли, расположенные в резервных лесах	Для всех условий	К, С, Л, Е, П, Б, Ос
Коренные, мягколиственные насаждения, в которых планируется проведение сплошных рубок и в которых отсутствует жизнеспособное поколение главных лесных древесных пород (подрост) или молодняк ценных лесных древесных пород	Для всех условий	Б, Ос
Лесные участки, на которых располагались (или проектируются) объекты лесной инфраструктуры и (или) объекты, не связанные с созданием лесной инфраструктуры, расположенные: - между двумя стенами леса главных лесных древесных пород, при этом ширина лесного участка составляет не более 100 м; - возле одной стены леса главных лесных древесных пород, при этом ширина лесного участка составляет не более 50 м.	Для всех условий	К, С, Л, Е, П

Участки леса с естественным лесовосстановлением вследствие природных процессов, относятся к землям, занятым лесными насаждениями, при их соответствии критериям и требованиям к молоднякам, площади которых подлежат отнесению к землям, занятым лесными насаждениями, установленным в Приложении 33 к Правилам лесовосстановления.

Таблица Б40

Критерии и требования к молоднякам, площади которых подлежат отнесению к землям, занятым лесными насаждениями

Древесные породы	Требования к молоднякам, площади которых подлежат отнесению к землям, занятым лесными насаждениями		
	группа типов леса или типов лесорастительных условий	количество деревьев главных пород не менее, тыс. шт. на 1 га	средняя высота деревьев главных пород не менее, м
Ель европейская, сибирская, аянская	для всех условий	1,5	0,7
*Пихта сибирская	для всех условий	1,5	0,7
Лиственницы (сибирская, Каяндера, Гмелина, даурская, амурская)	для всех условий	1,5	1,1
Сосна обыкновенная	для всех условий	1,5	1,0
*Сосна кедровая сибирская (кедр)	для всех условий	1,5	1,0
Береза Эрмана (каменная, шерстистая)	для всех условий	1,8	1,1
Береза, осина, тополь, козеница, ольха, ива	для всех условий	2,0	1,5
Кедровый стланник	для всех условий	1,5	0,5
Ольховый стланник, береза кустарниковая (ерник)	для всех условий	1,5	0,5

*Параметры предложены разработчиками лесохозяйственных регламентов лесничеств, так как в Правилах лесовосстановления в Приложении 33 сосна кедровая сибирская (кедр) и пихта сибирская не упоминались.

В целях содействия естественному лесовосстановлению осуществляются следующие мероприятия:
сохранение возобновившегося под пологом лесных насаждений жизнеспособного поколения главных лесных древесных пород лесных насаждений (подрост) (далее - главные лесные древесные породы), способного образовывать в данных природно-климатических условиях новые лесные насаждения (подрост). Древесные растения в возрасте до двух лет (самосев) в числе подроста не учитываются;
сохранение жизнеспособного укоренившегося подроста и молодняка (экземпляры высотой более 2,5 метров), главных лесных древесных пород, при проведении рубок лесных насаждений;
уход за подростом главных лесных древесных пород на площадях, не занятых лесными насаждениями (приземление подроста, опривка подроста, окашивание подроста, изреживание подроста, внесение удобрений, обработка гербицидами); минерализация поверхности почвы на местах планируемых рубок спелых и перестойных насаждений и на вырубках; оставление семенных деревьев, куртин и групп;
ограживание площадей;
подавление корнеотпрысковой способности деревьев (инъекции арборицидов или окольцовывание).

Меры по сохранению подроста лесных насаждений ценных лесных древесных пород осуществляются одновременно с проведением рубок лесных насаждений. Рубка в таких случаях проводится преимущественно в зимнее время по снежному покрову с применением технологий, позволяющих обеспечить сохранение от уничтожения и повреждения количество подроста и молодняка ценных лесных древесных пород в количестве, определенном при отводе лесосек. После проведения рубок проводится уход за сохраненным подростом и молодняком лесных древесных пород путем освобождения от завалов порубочными остатками, вырубкой сломанных и поврежденных экземпляров.

Сохранению подлежат жизнеспособный подрост и молодняк главных лесных древесных пород – для лесничества: сосновых, кедровых, лиственничных, еловых и пихтовых насаждений, в соответствующих им природно-климатических условиях.

При проведении выборочных рубок учету и сохранению подлежат весь имеющийся под пологом леса подрост и молодняк, независимо от количества, степени жизнеспособности и характера их размещения по площади.

Содействие естественному лесовосстановлению путем ограживания площадей в Слюдянском лесничестве не планируется.

Содействие естественному лесовосстановлению путем минерализации почвы проводится на площадях, на которых имеются источники семян главных лесных древесных пород лесных насаждений (примыкающие лесные насаждения, отдельные семенные деревья или их группы, куртины, полосы, под пологом поступающих в рубку лесных насаждений с полнотой не более 0,6).

На участках проводится минерализация не менее 25-30% поверхности почвы в годы удовлетворительного и обильного урожая семян лесных растений до начала опадения семян главных лесных древесных пород. Минерализация поверхности почвы проводится как в виде отдельного мероприятия по содействию естественному лесовосстановлению, так и в комплексе с сохранением семенников, семенных куртин и групп деревьев.

Минерализация поверхности почвы осуществляется путем обработки почвы механическими, химическими или огневыми средствами в зависимости от механического состава и влажности почвы, густоты и высоты травяного покрова, мощности лесной подстилки, количества семенных деревьев.

Результаты проведенных мер содействия естественному лесовосстановлению признаются достаточными в случае их соответствия критериям и требованиям к молоднякам, площади которых подлежат отнесению к землям, занятым лесными насаждениями, установленным в таблице 1 Приложений 29 и 31 к Правилам лесовосстановления.

Учет эффективности мер содействия естественному лесовосстановлению проводится через два года после проведения работ.

При количестве подроста менее, указанного в таблице 2 Приложения 29 (для Алтае-Саянского горно-таежного района) и таблице 2 Приложения 31 (для Байкальского горного района) к Правилам лесовосстановления (таблица Б38) предусматриваются дополнительные меры искусственного или комбинированного лесовосстановления.

Искусственное лесовосстановление проводится в случае, если невозможно обеспечить естественное или нецелесообразно комбинированное лесовосстановление хозяйственно ценными лесными древесными породами, а также на лесных участках, на которых погибли лесные культуры.

В целях создания условий для качественного выполнения всех последующих технологических операций, а также для уменьшения пожарной опасности и улучшения санитарного состояния лесных культур проводится подготовка лесного участка для создания лесных культур.

Подготовка лесного участка к созданию лесных культур включает;

- маркировку линий будущих рядов лесных культур или полос обработки почвы и обозначение мест, опасных для работы техники;
- сплошную или полосную (частичную) расчистку площади от валежной древесины, камней, нежелательной древесной растительности, мелких пней, стволов усохших деревьев;
- корчевку пней, препятствующих движению техники или уменьшению их высоты до уровня, не препятствующего движению техники;
- планировку поверхности лесного участка, при необходимости проведение мелиоративных работ, нарезку террас на склонах;
- при необходимости – предварительную борьбу с вредными почвенными организмами.

на заболоченных, избыточно увлажненных почвах – проведение осушительных мероприятий.

Способы обработки почвы (сплошная или частичная) выбираются при проектировании искусственного лесовосстановления в зависимости от природно-климатических условий, типов почвы и иных факторов.

Обработка почвы осуществляется на всем участке (сплошная обработка) или на его части (частичная обработка) преимущественно механическим способом.

Сплошная механическая обработка может проводиться на участках, не имеющих препятствий для работы техники (при крутизне склонов до 6 градусов и отсутствии водной и ветровой эрозии почвы).

Частичная механическая обработка почвы осуществляется путём полосной вспашки, минерализации или рыхления почвы на полосах или площадках, нарезки борозд или траншей, образования микроповышений (пластов, гряд, гребней, холмиков), подготовки ямок.

Без предварительной обработки почвы, как исключение, допускается создание лесных культур путем посадки саженцев на хорошо очищенных вырубках с количеством пней до 500 штук на 1 гектар при отсутствии опасности возобновления быстрорастущих лесных насаждений малоценных лесных древесных пород.

Лесные культуры могут создаваться из лесных растений одной главной лесной древесной породы (чистые культуры) или из лесных растений нескольких главных и сопутствующих лесных древесных и кустарниковых пород (смешанные культуры).

Главная лесная древесная порода выбирается из местных лесных древесных пород и должна отвечать целям лесовосстановления и соответствовать природно-климатическим условиям лесного участка.

Для Слюдянского лесничества главной лесной древесной породой является сосна обыкновенная.

Основным методом создания лесных культур является посадка, которая осуществляется различными видами посадочного материала. Посадка предпочтительнее на почвах, подверженных водной и ветровой эрозии, на избыточно увлажненных почвах и на участках с быстрым зарастанием посадочных мест сорной растительностью, а также в районах с недостаточным увлажнением.

Для искусственного и комбинированного лесовосстановления используется посадочный материал, соответствующий критериям и требованиям, указанным в таблице 1 Приложения 29 (для Алтае-Саянского горно-таежного района) и таблице 1 Приложения 31 (для Байкальского горного района) к Правилам лесовосстановления (таблица Б43). Допускается применять посадочный материал в возрасте менее указанного в таблицах 1 Приложений 29 и 31 к Правилам лесовосстановления, при соответствии его требованиям по высоте и диаметру стволика у корневой шейки.

Создание лесных культур посевом семян допускается на лесных участках со слабым развитием травянистого покрова. Посев возможен в таежной зоне на участках с сухими песчаными и каменистыми почвами.

В большинстве случаев лучшим сроком посадки и посева лесных культур является ранняя весна, до начала распушканья почвы.

Лесные культуры создают в соответствии с проектируемой густотой посадки (посева).

На вырубках таежной зоны лесов на свежих, влажных и переувлажненных почвах первоначальная густота культур, создаваемых посадкой семян, должна быть не менее 3 тысяч на 1 гектаре, на сухих почвах и в лесостепной зоне - 4 тысяч штук на 1 гектаре. При создании лесных культур посевом семян число посевных мест по сравнению с указанными нормами густоты культур при посадке семян увеличивается на 20%. При посадке лесных культур саженцами, сеянцами с закрытой корневой системой допускается снижение количества высаживаемых растений до 2,0 тысяч штук на 1 гектаре.

Технологические схемы создания лесных культур отражены в таблице Б41.

Комбинированное лесовосстановление осуществляется путем посадки и посева на лесных участках, на которых естественное лесовосстановление лесных насаждений главными лесными древесными породами не обеспечивается.

При комбинированном лесовосстановлении первоначальная густота посадки (посева) главной лесной древесной породы на единице площади устанавливается в зависимости от количества имеющегося жизнеспособного подростка и молодняка главной лесной древесной породы. Общее количество культивируемых растений и подростка главной лесной древесной породы должно быть в таежной зоне не менее 3 тысяч на 1 гектаре, на сухих почвах и в лесостепной зоне - 4 тысяч штук на 1 гектаре.

Комбинированное лесовосстановление под пологом лесных насаждений проводится в зеленых зонах в целях повышения санитарно-гигиенических функций, в противозоонозных и других защитных лесах.

Первоначальная густота лесных культур при комбинированном лесовосстановлении под пологом лесных насаждений должна составлять не менее 50% от первоначальной густоты, установленной пунктом 37 Правил лесовосстановления.

Лесные культуры с приживаемостью менее 25% считаются погибшими.

Площади лесных участков, на которых проведено искусственное и (или) комбинированное лесовосстановление, относятся к землям, занятым лесными насаждениями, при достижении лесными растениями параметров главной лесной древесной породы, указанных в таблице 1 Приложения 29 (для Алтае-Саянского горно-таежного района) и таблице 1 Приложения 31 (для Байкальского горного района) к Правилам лесовосстановления (таблица 17).

Технологические схемы комбинированного лесовосстановления отражены в таблице Б42.

Технологические схемы создания лесных культур

Таблица Б41

Тип условий место произрастания	Группы типов леса, почвы	Номер технологической схемы	Подготовка почвы, используемые машины и орудия	Обработка почвы, используемые машины и орудия	Главная порода	Способ производства лесных культур, используемый агрегат	Размещение растений, м: между рядами в рядах	Уход за лесными культурами
1	2	3	4	5	6	7	8	9
При нормативе 4 тыс. шт./га								
B ₂ C _{2,3}	Сосняки, лиственничники, березняки зеленомошные, осочково-разнотравные, разнотравные на супесчаных и суглинистых почвах	1	Расчистка полос шириной 3,5 м бульдозером. Расстояние между центрами полос 3-5 м, Т-100 или ЛХТ-4+КРП-2,5; создание сплошных минерализованных противопожарных полос по периметру площади шириной от 3 до 4 м	Нарезка борозд, ЛХТ-4+ПЛП-1,2	С-С-С Л-Л-Л	Посев вручную или с использованием высевающего приспособления к плугу ПКЛ-70, глубина заделки семян 5 мм	Число посевных мест 4,8 тыс. шт./га; 0,8 кг семян 1 кл. качества на 1 га	0-1-2-2, ручной
		2	Расчистка полос шириной 3,5 м с расстоянием между центрами 3-5 м, Т-100; создание сплошных минерализованных противопожарных полос по периметру площади шириной от 3 до 4 м	Нарезка борозд, Т-100+ПЛП-135 глубиной 20-25 см	С-С-С Л-Л-Л	Посадка 2-3-х летних сеянцев в пласт вручную	Число посадочных мест 4 тыс. шт./га; 4,0 м ² 0,62 м; 0,8 кг семян 1 кл. качества на 1 га	КЛБ-1,7 0-2-1-1
При нормативе 3 тыс. шт./га								
B ₂ C _{2,3}	Сосняки, лиственничники, березняки зеленомошные, осочково-разнотравные, разнотравные на супесчаных и суглинистых почвах	1	Расчистка полос шириной 3,5 м бульдозером. Расстояние между центрами полос 8-10 м, создание сплошных минерализованных противопожарных полос по периметру площади шириной от 3 до 4 метров; Т-100 или ЛХТ-4+КРП-2,5	Нарезка борозд, ЛХТ-4+ПЛП-1,2	С-С-С Л-Л-Л	Посев вручную или с использованием высевающего приспособления к плугу ПКЛ-70, глубина заделки семян 5 мм	Число посевных мест 1,2...2,4 тыс. шт./га; 0,2-0,4 кг семян 1 кл. качества на 1 га	0-1-2-2, ручной
		2	Расчистка полос шириной 3,5 м бульдозером. Расстояние между центрами полос 8-10 м, создание сплошных минерализованных противопожарных полос по периметру площади шириной от 3 до 4 метров; Т-100 или ЛХТ-4+КРП-2,5	Нарезка борозд, Т-100+ПЛП-135 глубиной 20-25 см	С-С-С Л-Л-Л	Посадка 2-3-х летних сеянцев в пласт вручную	Число посадочных мест 1,2 тыс. шт./га	КЛБ-1,7 0-1-1-1

Тип условий место произрастания	Группы типов леса, почвы	Номер технологической схемы	Подготовка почвы, используемые машины и орудия	Обработка почвы, используемые машины и орудия	Главная порода	Способ производства лесных культур, используемый агрегат	Размещение растений, м: между рядами в рядах	Уход за лесными культурами
1	2	3	4	5	6	7	8	9
B ₂ C _{2,3}	Сосняки, лиственничники, березняки зеленомошные, осочково-разнотравные, разнотравные на супесчаных и суглинистых почвах	1	Расчистка полос шириной 3,5 м бульдозером. Расстояние между центрами полос 3-5 м, Т-100 или ЛХТ-4+КРП-2,5; создание сплошных минерализованных противопожарных полос по периметру площади шириной от 3 до 4 м	Нарезка борозд, ЛХТ-4+ПЛП-1,2	С-С-С Л-Л-Л	Посев вручную или с использованием высевающего приспособления к плугу ПКЛ-70, глубина заделки семян 5 мм	Число посевных мест 3,6 тыс. шт./га; 4,0 м ² 0,69 м; 0,6 кг семян 1 кл. качества на 1 га	0-1-2-2, ручной
		2	Расчистка полос шириной 3,5 м с расстоянием между центрами 3-5 м, Т-100; создание сплошных минерализованных противопожарных полос по периметру площади шириной от 3 до 4 м	Нарезка борозд, Т-100+ПЛП-135 глубиной 20-25 см	С-С-С Л-Л-Л	Посадка 2-3-х летних сеянцев в пласт вручную	Число посадочных мест 3 тыс. шт./га; 4,0 м ² 0,83 м;	КЛБ-1,7 0-1-1-1

Примечание:

При посадке лесных культур крупномерным посадочным материалом (саженцами) и посадочным материалом, обеспечивающим максимальную приживаемость (с закрытой корневой системой) допускается снижение количества высаживаемых растений до 2,0 тысяч штук на 1 гектар.

Таблица Б42

Технологические схемы комбинированного лесовосстановления

Тип условий место произрастания	Группы типов леса, почвы	Номер технологической схемы	Подготовка почвы, используемые машины и орудия	Обработка почвы, используемые машины и орудия	Главная порода	Способ производства лесных культур, используемый агрегат	Размещение растений, м: между рядами в рядах	Уход за лесными культурами
1	2	3	4	5	6	7	8	9
При нормативе 4 тыс. шт./га								
B ₂ C _{2,3}	Сосняки, лиственничники, березняки зеленомошные, осочково-разнотравные, разнотравные на супесчаных и суглинистых почвах	1	Расчистка полос шириной 3,5 м бульдозером. Расстояние между центрами полос 8-10 м, создание сплошных минерализованных противопожарных полос по периметру площади шириной от 3 до 4 метров; Т-100 или ЛХТ-4+КРП-2,5	Нарезка борозд, ЛХТ-4+ПЛП-1,2	С-С-С Л-Л-Л	Посев вручную или с использованием высевающего приспособления к плугу ПКЛ-70, глубина заделки семян 5 мм	Число посевных мест 1,2...3,6 тыс. шт./га; 0,2-0,5 кг семян 1 кл. качества на 1 га	0-1-2-2, ручной
		2	Расчистка полос шириной 3,5 м бульдозером. Расстояние между центрами полос 8-10 м, создание сплошных минерализованных противопожарных полос по периметру площади шириной от 3 до 4 метров; Т-100 или ЛХТ-4+КРП-2,5	Нарезка борозд, Т-100+ПЛП-135 глубиной 20-25 см	С-С-С Л-Л-Л	Посадка 2-3-х летних сеянцев в пласт вручную	Число посадочных мест 1,3 тыс. шт./га	КЛБ-1,7 0-2-1-1

Тип условий место произрастания	Группы типов леса, почвы	Номер технологической схемы	Подготовка почвы, используемые машины и орудия	Обработка почвы, используемые машины и орудия	Главная порода	Способ производства лесных культур, используемый агрегат	Размещение растений, м: между рядами в рядах	Уход за лесными культурами
1	2	3	4	5	6	7	8	9
При нормативе 3 тыс. шт./га								
B ₂ C _{2,3}	Сосняки, лиственничники, березняки зеленомошные, осочково-разнотравные, разнотравные на супесчаных и суглинистых почвах	1	Расчистка полос шириной 3,5 м бульдозером. Расстояние между центрами полос 8-10 м, создание сплошных минерализованных противопожарных полос по периметру площади шириной от 3 до 4 метров; Т-100 или ЛХТ-4+КРП-2,5	Нарезка борозд, ЛХТ-4+ПЛП-1,2	С-С-С Л-Л-Л	Посев вручную или с использованием высевающего приспособления к плугу ПКЛ-70, глубина заделки семян 5 мм	Число посевных мест 1,2...2,4 тыс. шт./га; 0,2-0,4 кг семян 1 кл. качества на 1 га	0-1-2-2, ручной
		2	Расчистка полос шириной 3,5 м бульдозером. Расстояние между центрами полос 8-10 м, создание сплошных минерализованных противопожарных полос по периметру площади шириной от 3 до 4 метров; Т-100 или ЛХТ-4+КРП-2,5	Нарезка борозд, Т-100+ПЛП-135 глубиной 20-25 см	С-С-С Л-Л-Л	Посадка 2-3-х летних сеянцев в пласт вручную	Число посадочных мест 1,2 тыс. шт./га	КЛБ-1,7 0-1-1-1

Примечание:

Схема размещения устанавливается в проекте лесовосстановления в зависимости от расположения имеющегося подростка и молодняка лесных насаждений главной лесной древесной породы на данном участке.

В целях предотвращения зарастания поверхности почвы сорной травянистой и древесно-кустарниковой растительностью, накопления влаги в почве, проводится агротехнический и лесоводственный уход за лесными культурами.

К агротехническому уходу относятся:

ручная оправка растений от завала травой и почвой, заноса песком, размыва и выдувания почвы, выжимания морозом; рыхление почвы с одновременным уничтожением травянистой и древесной растительности в рядах культур и между рядами;

дополнение лесных культур, подкормка минеральными удобрениями и полив лесных культур.

К лесоводственному уходу относятся:

уничтожение или предупреждение появления травянистой и нежелательной древесной растительности;

В лесной зоне агротехнический и лесоводственный уход проводятся с целью предотвращения снижения прироста лесных насаждений главной лесной породы. В лесостепной и степной зонах, зонах полупустынь и пустынь агротехнический уход направлен на накопление и экономное расходование почвенной влаги.

Применение химических средств для борьбы с сорной травянистой и нежелательной лесной древесной растительностью допускается в исключительных случаях с учетом требований охраны окружающей среды в соответствии с законодательством Российской Федерации.

Дополнению (посадке взамен погибших растений) подлежат лесные культуры с приживаемостью 25-85%. Дополнение проводится в количестве, обеспечивающем количество деревьев главных пород, установленных для лесорастительных районов в таблицах 1 Приложения 29 (для Алтае-Саянского горно-таежного района) и таблице 1 Приложения 31 (для Байкальского горного района) к Правилам лесовосстановления.

Минимальные параметры используемого для лесовосстановления посадочного материала должны соответствовать требованиям, указанным в таблице Б43.

Нормативные требования к посадочному материалу

Таблица Б43

Древесные породы	Возраст, лет	Диаметр стволика у корневой шейки, мм	Высота стволика, см
Байкальский горный лесной район			
Кедр	3-4	3	10
Лиственница	2	2	15
Сосна	2-3	2	10
Ель	3-4	2	10
Алтае-Саянский горно-таежный район			
Кедр	3-5	3	10
Сосна	2-3	2	10
Ель	3-4	2	10

Примечания: 1. Для сеянцев с закрытой корневой системой допускается уменьшение диаметра стволика у корневой шейки на 20 процентов. Для саженцев параметры надземной части увеличиваются на 50 процентов и более.
2. Сеянцы и саженцы должны иметь корневую систему длиной не менее 10 и не более 25 см.

Для выращивания посадочного материала и создания лесных культур методом посева лесных семян должны использоваться только районированные семена лесных насаждений, соответствующие требованиям, установленным Федеральным законом от 17.12.1997 г. № 149-ФЗ «О семеноводстве».

Нормативы и параметры мероприятий по лесовосстановлению и лесоразведению приведены в таблице 17.

Нормативы и параметры мероприятий по лесовосстановлению и лесоразведению

Таблица 17

площадь, га

Показатели	Не покрытые лесной растительностью земли				Лесосеки сплошных рубок предстоящего периода	Лесоразведение	Всего
	гари и погибшие насаждения	вырубки	прогалины и пустыри	итого			
1	2	3	4	5	6	7	8
Земли, нуждающиеся в лесовосстановлении, всего	365	204	-	569	461	-	1030
В том числе по породам:							
хвойным	207	171	-	378	299	-	677
твердолиственным	-	-	-	-	-	-	-
мягколиственным	158	33	-	191	162	-	353
В том числе по способам:							
искусственное (создание лесных культур), всего	30	-	-	30	-	-	30
из них по породам:							
хвойным	30	-	-	30	-	-	30
твердолиственным	-	-	-	-	-	-	-
мягколиственным	-	-	-	-	-	-	-
Комбинированное, всего	-	-	-	-	-	-	-
из них по породам:							
хвойным	-	-	-	-	-	-	-
твердолиственным	-	-	-	-	-	-	-
мягколиственным	-	-	-	-	-	-	-
Естественное зарастание, всего	335	204	-	539	461	-	1000
из них по породам:							
хвойным	177	171	-	348	299	-	647
твердолиственным	-	-	-	-	-	-	-
мягколиственным	158	33	-	191	162	-	353
Земли, нуждающиеся в лесоразведении	-	-	-	-	-	-	-

Министерством лесного комплекса Иркутской области обеспечивается ежегодный учет не покрытых лесной растительностью земель, при котором они подразделяются на доступные и недоступные для лесовосстановления. По результатам натурного обследования, в том числе при отводе лесосек, проектируются мероприятия по обеспечению доступности земель, способы и методы лесовосстановления. При этом отдельно учитываются площади, нуждающиеся в проведении мероприятий по естественному лесовосстановлению, искусственному лесовосстановлению, комбинированному лесовосстановлению, а также площади, где за счет естественного зарастания земель обеспечивается создание молодняков без хозяйственного воздействия.

К землям, недоступным для лесовосстановления, относятся: нерасчищенные гари и ветровальники, транспортно недоступные, заболоченные и иные земли, на которых лесовосстановление невозможно без проведения мероприятий, обеспечивающих их доступность.

В таблице Б44 приведено распределение земельного фонда (не покрытых лесной растительностью земель и лесосек сплошных рубок предстоящего периода) на территории Слюдянского лесничества по доступности для лесовосстановления и способам лесовосстановления.

В таблице отражены проведенные меры содействия естественному возобновлению леса, на участках, где возобновление главными породами не закончено, определены площади участков, на которых обеспечивается создание молодняков без хозяйственного воздействия за счет естественного зарастания земель. Доступные для лесовосстановления земли, нуждающиеся в хозяйственном воздействии, распределены по способам лесовосстановления.

Распределение земельного фонда по доступности для лесовосстановления и способам лесовосстановления

Таблица Б44

Показатели	Площадь земель, предназначенных для лесовосстановления (фонд лесовосстановления)				Лесосеки сплошных рубок предстоящего периода	Лесоразведение	Всего
	гари	погибшие насаждения	вырубки	прогалины, пустыри			
Всего земель нуждающихся в лесовосстановлении и лесоразведении	365	-	204	-	569	461	1030
в том числе:							
а) обеспечивается создание молодняков без хозяйственного воздействия вследствие природных процессов	82	-	133	-	215	350	565
из него по породам:							
хвойным	80	-	100	-	180	228	408
мягколиственным	2	-	32	-	34	123	157
б) земли, на которых проведены меры содействия естественному возобновлению леса, но возобновление главными древесными породами не закончено	-	-	-	-	-	-	-
в) недоступные для лесовосстановления (оставлены под создание молодняков вследствие природных процессов)	253	-	71	-	324	111	435
из них по породам:							
хвойным	97	-	71	-	168	72	240
мягколиственным	156	-	-	-	156	39	195
г) земли, на которых восстановление леса может быть обеспечено только путем создания лесных культур	30	-	-	-	30	-	30
д) земли, на которых восстановление леса может быть обеспечено комбинированным способом, всего	-	-	-	-	-	-	-
ж) земли, на которых восстановление леса хозяйственными древесными породами может быть обеспечено путем содействия естественному возобновлению	-	-	-	-	-	-	-

Показатели	Площадь земель, предназначенных для лесовосстановления (фонд лесовосстановления)					Лесосеки сплошных рубок предстоящего периода	Лесоразведение	Всего
	гари	погибшие насаждения	вырубки	прогалины, пустыри	итого			
в том числе по мерам:								
минерализация на вырубках	-	-	-	-	-	-	-	-
уход за подростом на площадях, не занятых лесными насаждениями	-	-	-	-	-	-	-	-
сохранение подростка и молодняка	-	-	-	-	-	-	-	-

Примечание: площадь лесосек сплошных рубок предстоящего периода приведена с учетом среднегодового фактического размера сплошных рубок спелых и перестойных насаждений и сплошных санитарных рубок. Поскольку общий годовой объем запроектированных лесовосстановительных мероприятий на лесосеках предстоящего периода зависит от уровня фактического освоения расчётной лесосеки, то в случае изменения процентного использования расчётной лесосеки по сплошным рубкам объёмы лесовосстановительных мероприятий должны быть соответственно уменьшены или увеличены.

В приложении № 4 приведены нормативно-технологические карты (НТК) по созданию лесных культур посадкой леса (НТК № 10 и № 11); созданию лесных культур посевом леса (НТК № 12 и № 13); выполнению комбинированного лесовосстановления посадкой леса (НТК № 14), посевом семян (НТК № 15); выполнению мер содействия естественному лесовосстановлению путем сохранения подростка (НТК № 16) и минерализацией поверхности почвы (НТК № 17).

К покрытым лесной растительностью землям, относятся участки с сомкнутостью полога древостоя не менее 0,4. Участки лесных земель, на площади которых в результате лесовосстановления созданы молодняки главных пород, переводят в земли, покрытые лесной растительностью при достижении лесными растениями параметров, указанных в таблице Б45.

Показатели молодняков, площади которых подлежат отнесению к землям, покрытым лесной растительностью

Таблица Б45

Древесные породы	Группа типов леса, типов лесорастительных условий	Возраст не менее, лет	Количество деревьев главных пород не менее, тыс.шт. на 1 га	Средняя высота деревьев главных пород не менее, м
Алтае-Саянский горно-таежный район				
Ель	Разнотравная, зеленомошная	10	1,7	0,8
Кедр	Разнотравная, зеленомошная	10	1,5	0,8
Сосна	Брусничная, черничная	8	1,9	1,0
Байкальский горный лесной район				
Ель	на участках до 1000 м над уровнем моря	10	1,7	0,8
	на участках выше 1000 м над уровнем моря	13		
Лиственница	на участках до 1000 м над уровнем моря	6	1,5	1,2
	на участках выше 1000 м над уровнем моря	8		
Сосна	на участках до 1000 м над уровнем моря	8	1,6	1,0
	на участках выше 1000 м над уровнем моря	10		
Кедр	на участках до 1000 м над уровнем моря	10	1,0	0,8
	на участках выше 1000 м над уровнем моря	13		
Береза, осина, тополь, ольха	для всех условий	-	1,6	1,2
Кедровый стланник	для всех условий	-	1,0	0,5
Береза кустарниковая	для всех условий	-	1,6	0,5

Примечание:

Нормативы по количеству деревьев главных пород приведены минимальные – с условием, что их количество будет обеспечивать минимально допустимое преобладание главных пород (6 единиц) в составе созданного молодняка смешанного породного состава (из главных и сопутствующих пород). Для создания молодняков, в составе которых доля главных пород выше, эти нормативы пропорционально увеличиваются.

Уход за лесами. К рубкам, не связанным с заготовкой древесины относятся рубки ухода за молодняками: рубки осветления, направленные на улучшение породного и качественного состава молодняков и условий роста деревьев целевой или целевых древесных пород;

рубки прочистки, направленные на регулирование густоты лесных насаждений и улучшение условий роста деревьев целевой или целевых древесных пород, а также на продолжение формирования породного и качественного состава молодняков.

Возрастные периоды проведения ухода за молодняками приведены в таблице Б5.

В молодняках (при рубках осветления и рубках прочистки) определяющими признаками целесообразности осуществления рубок, проводимых в целях ухода за лесными насаждениями, являются: состав древостоя, сомкнутость его полога (крон), густота, определяемая количеством деревьев на единицу площади, соотношение высот целевых и второстепенных древесных пород.

В связи с истечением срока действия лесоустроительной документации лесничества из-за давности лесотаксационных работ министерство лесного комплекса Иркутской области уточнило площади молодняков, нуждающихся в проведении рубок осветления и рубок прочистки.

Агроресурсоформирующие мероприятия и иные мероприятия по уходу за лесами, не связанные с рубками ухода в Слюдянском лесничестве не планируются.

Нормативы и параметры ухода за молодняками и иных мероприятий по уходу за лесами, не связанных с рубками ухода приведены в таблице 16.

Нормативы и параметры ухода за молодняками и иных мероприятий по уходу за лесами, не связанных с рубками ухода

Таблица 16

Наименование видов ухода за лесами	Наименование участка лесничества (хвойное, твердолиственное, мягколиственное)	Древесная порода	Площадь, га	Вырубный запас, куб/м	Срок повторности, лет	Ежегодный размер			
						Площадь, га	Вырубный запас, куб/м		
1	2	3	4	5	6	7	8		
1. Проведение рубок ухода за лесами									
В том числе:									
осветления	Слюдянское	Хвойное:	Сосна	100	3700	10	10	370	37
		Итого хвойных		100	3700	10	10	370	
		Мягколиственное:	Береза	175	6500	10	17	650	38
		Итого мягколиственных		175	6500	10	17	650	
Всего по участковому лесничеству			275	10200	10	27	1020		
прочистки	-	-	-	-	-	-	-	-	
Уход за лесами путем проведения агротехнических мероприятий	-	-	-	-	-	-	-	-	
Иные мероприятия по уходу за лесами, в том числе:									
реконструкция малощенных лесных насаждений	-	-	-	-	-	-	-	-	
уход за плодоношением древесных пород	-	-	-	-	-	-	-	-	
обрезка сучьев деревьев	-	-	-	-	-	-	-	-	
удобрение лесов	-	-	-	-	-	-	-	-	
уход за опушками	-	-	-	-	-	-	-	-	
уход за подлеском	-	-	-	-	-	-	-	-	
уход за лесами путем уничтожения нежелательной древесной растительности	-	-	-	-	-	-	-	-	
другие мероприятия	-	-	-	-	-	-	-	-	
Всего по Слюдянскому лесничеству			275	10200	10	27	1020		

Нормативы режима рубок ухода в молодняках основных лесообразующих пород по группам типов леса приведены в таблице Б46.

ветствии с настоящим регламентом использование лесов приостанавливается (ст. 28 Лесного кодекса РФ). Применительно к условиям Слюдянского лесничества перечень ограничений и запретов приведен в нижеследующих таблицах.

Нормативы рубок, проводимых в целях ухода за лесными насаждениями

Таблица Б46

Состав лесных насаждений до рубки	Группы типов леса (класс бонитета*)	Возраст начала ухода, лет	Рубки осветления		Рубки прочистки		Целевой состав к возрасту рубки (спелости)
			миним. сомкнут. крон до ухода после ухода	интенсивность рубки, % по запасу	миним. сомкнут. крон до ухода после ухода	интенсивность рубки, % по запасу	
Алтае-Саянский горно-таежный район							
1.Сложные (осина, береза, ель, пихта) с кедром под пологом	Травяно-зеленомошная, вейниковая, разнотравная, зеленомошная (I-III)	10-15	0,6 0,3	55-80	0,6 0,3	55-80	(6-8) К, Е, П (2-4) Б, Ос
2.Смешанные (береза, осина, пихта, ель) с кедром до 4 ед. состава	Зеленомошная, разнотравная, травяно-зеленомошная (III-IV)	15-20	0,6 0,3-0,4	50-75	0,6 0,3-0,4	50-75	(8-10) К (0-2) Е, П, Б, Ос
3.Кедровые с примесью березы и других пород до 4 ед. состава	Зеленомошная, разнотравная, баданово-моховая (III-IV)	20-25	0,6 0,4	30-50 8-10	0,6 0,4	30-50 8-10	(8-10) К, (0-2) Е, Ос
4.Лиственные с участием сосны до 3 ед. в составе	Орляковая, крупно-травяная, рододендрово-разнотравная, травяно-зеленомошная (I-III)	10-20	0,7 0,4-0,5	40-70	0,7 0,4-0,5	40-70	(6-9) С (0-4) Б, Ос
5.Смешанные сосново-лиственные (с участием сосны 4-6 ед.)	Разнотравная, рододендрово-брусничная, ольховная, травяно-зеленомошная, зеленомошная (II-IV)	15-20	0,7 0,5-0,6	30-60	0,7 0,5-0,6	30-60	(7-10) С, (0-3) Б, Ос
6.Сосновые (чистые и с примесью лиственных до 3 ед.)	Зеленомошная, брусничная, рододендрово-зеленомошная, сухоразнотравная (II-IV)	15-30	0,8 0,6-0,7	20-40	0,8 0,6-0,7	20-40	(9-10) С (0-1) Б, Ос
7.Лиственные с пихтой и елью под пологом	Вейниковая, травяно-зеленомошная, разнотравная (II-IV)	10-15	0,7 0,5-0,6	40-60	0,7 0,5-0,6	40-60	(7-8) Е, П (2-3) Б, Ос
8.Смешанные (береза, осина, кедр) с елью и пихтой	Травяно-зеленомошная, зеленомошная, разнотравная (II-IV)	15-20	0,7 0,5	40-60	0,7 0,5	40-60	(6-7) К (3-4) Е, П, Б, Ос
9.Пихтовые, еловые с примесью осины, березы, кедра	Зеленомошная, травяно-зеленомошная, бадановая, разнотравно-зеленомошная (II-IV)	20-25	0,8 0,7	25-40	0,8 0,7	25-40	(7-10) К, Е, П (0-3) Б, Ос
10.Чистые березовые	Крупнотравная, папоротниковая, вейниковая, разнотравная, травяно-зеленомошная, зеленомошная (I-III)	10-15	0,8 0,7	15-30	0,8 0,7	15-30	10Б
11.Березовые и осиновые с редкой примесью хвойных	Крупнотравная, папоротниковая, вейниковая, разнотравная, травяно-зеленомошная, зеленомошная (I-III)	8-10	0,7 0,5	35-55	0,7 0,5	35-55	(5-6) К, П, Е (4-5) Б, Ос
Байкальский горный лесной район							
1. Лиственные с долей светлехвойных (сосна и лиственница до 3 ед. состава)	Брусничные, разнотравные, рододендровые	10-15	0,5-0,6 0,4-0,5	50-80	0,5-0,6 0,4-0,5	50-80	6-10С,Лц 0-4Б,Ос
2. Смешанные с долей светлехвойных 4-7 ед. состава	Разнотравные, травяно-зеленомошные	15-20	0,6 0,5	40-60	0,6 0,5	40-60	7-10С,Лц 0-3Б,Ос
3. Сосновые и лиственничные с примесью лиственных до 2-3 ед. состава	Зеленомошные, брусничные, сухоразно травяные	20-25	0,8 0,7	30-40	0,8 0,7	30-40	8-10С,Лц 0-2Б,Ос
4.Сложные (осина, береза, пихта) с кедром под пологом	Разнотравные травяно-зеленомошные	10-15	0,4-0,5 0,3-0,4	50-80	0,4-0,5 0,3-0,4	50-80	6-7К, П, 3-4Б,Ос
5.Смешанные (осина, береза, пихта) с кедром 2-4 ед. состава	Разнотравные, крупнотравные чернично-зеленомошные	12-20	0,4-0,5 0,3-0,4	40-70	0,4-0,5 0,3-0,4	40-70	9-10К 0-3П, Б,Ос
6.Кедровые и с преобладанием кедра (5 и более ед. состава)	Зеленомошные, бадановые, моховые	15-25	0,5-0,6 0,4-0,5	35-50	0,5-0,6 0,4-0,5	35-50	8-10К
7.Лиственные с пихтой и елью под пологом	Папоротниково-крупнотравные, травяно-зеленомошные	13-20	0,6-0,7 0,5-0,6	40-60	0,6-0,7 0,5-0,6	40-60	5-6Е, П 4-5Б,Ос
8.Смешанные с елью и пихтой 2-5 ед. состава	Травяно-зеленомошные	15-25	0,7-0,8 0,6-0,7	30-50	0,7-0,8 0,6-0,7	30-50	7-8Е,П,К 3-4Б,Ос
9.С преобладанием пихты и ели (6 и более ед. состава)	Моховые, кустрани чковые, травяно болотные	20-25	0,7-0,8 0,6-0,7	30-40	0,7-0,8 0,6-0,7	30-40	8-10Е,П 0-2Б,Ос
10.Чистые березовые и осиновые	Разнотравные, злаковые, орляковые	Не проводятся					
11.Березовые и осиновые с примесью хвойных	Крупнотравные, папоротниковые, разнотравно-зеленомошные	Не проводятся					

Примечания: * - для Алтае-Саянского горно-таежного лесного района

Для осуществления рубок осветления и рубок прочистки отвод лесосеки не производится, для этих рубок ухода осуществляется отвод участка (пт. 91 Правил ухода за лесами).

При рубках осветления и рубках прочистки должны закладываться одна или несколько пробных площадей квадратной или ленточной формы в характерных местах участков проведения ухода, служащих эталоном для проведения ухода на всем участке. Величина пробных площадей должна составлять от 3 до 5 % площади участка проведения ухода в зависимости от однородности насаждения, но не менее 0,2 га каждая. Древесина, вырубленная на пробных площадях, должна учитываться в складочных мерах и переводиться в плотные меры на всю площадь участка.

Нормативно-технологические карты (НТК № 1 и НТК № 2) на выполнение рубок ухода в молодняках механизированным и ручным способом приведены в приложении № 4.

18. Особенности требований к использованию лесов по лесорастительным зонам и лесным районам, включающих схему лесорастительного районирования лесничества, особенности требований (по нормативам, параметрам и срокам использования) к различным видам использования лесов в соответствии с лесорастительными зонами и лесными районами

Леса лесничества разделены на две лесорастительные зоны и два лесных района. Особенности требований к различным видам использования лесов по лесорастительным зонам и лесным районам подробно освещены в предыдущих разделах главы 2.

Распределение территории лесничества по лесорастительным зонам и лесным районам осуществлено в соответствии с приказом Минприроды России от 18.08.2014 № 367 «Об утверждении перечня лесорастительных зон Российской Федерации и перечня лесных районов Российской Федерации».

Границы Байкальской природной территории и её экологических зон утверждены распоряжением Правительства Российской Федерации от 27.11.2006 г. № 1641-р, выписка из которого приведена в приложении 2.

Использование лесов в различных экологических зонах Байкальской природной территории имеет свои особенности. Наиболее жёсткий режим использования лесов установлен в центральной экологической зоне (статья 11 Федерального закона «Об охране озера Байкал» от 01.05.1999 г. № 94-ФЗ. В развитие этого закона принято постановление Правительства Российской Федерации от 30.08.2001 г. № 643, которым утверждён перечень видов деятельности, запрещённых в центральной экологической зоне Байкальской природной территории. Перечень запрещённых видов деятельности отражён в разделе 3 настоящего регламента.

Глава 3. Ограничения использования лесов

ЛК РФ рассматривает ограничение использования лесов как набор условий или запретов на осуществление определенной деятельности или действий и в виде установления обязанностей, определяемых настоящим регламентом и определенного отношения к действиям других организаций или физических лиц.

В ЛК РФ нет полного перечня ограничений и запретов на использование лесов, они в большинстве случаев содержатся в иных федеральных законах или нормативных правовых актах. В случаях нарушений порядка использования лесов в соот-

1. Ограничения по видам целевого назначения лесов

В соответствии с действующим законодательством введены некоторые ограничения по видам целевого назначения лесов (таблица 18).

Таблица 18

Ограничения по видам целевого назначения лесов

№ п/п	Целевое назначение лесов	Ограничения использования лесов
1	2	3
I.	Защитные леса	Сплошные рубки осуществляются в случаях: а) если выборочные рубки не обеспечивают замену лесных насаждений, утрачивающих свои средообразующие, водоохраные, санитарно-гигиенические, оздоровительные и иные полезные функции, на лесные насаждения, обеспечивающие сохранение целевого назначения защитных лесов и выполняемых ими полезных функций; б) если строительство, реконструкция, эксплуатация объектов, не связанных с созданием лесной инфраструктуры, не запрещены или не ограничены в соответствии с законодательством Российской Федерации – ЛК РФ, ст. 17, ч. 4. При этом для строительства, реконструкции, эксплуатации линейных объектов допускаются сплошные рубки для создания просек шириной, определенной в соответствии с требованиями соответствующих нормативных правовых актов – Особенности*, п. 35. Запрещается: создание лесоперерабатывающей инфраструктуры – ЛК РФ, ст. 14, ч. 2; Использование лесов в целях создания лесных плантаций не допускается – Особенности, п. 30.
1.	Леса, расположенные в водоохранных зонах	В соответствии с ч. 1 ст. 104 ЛК РФ запрещаются: проведение сплошных рубок лесных насаждений, за исключением случаев, предусмотренных частью 5.1 статьи 21 ЛК РФ; использование токсичных химических препаратов для охраны и защиты лесов, в том числе в научных целях; ведение сельского хозяйства, за исключением сенокосения и пчеловодства; создание и эксплуатация лесных плантаций; размещение объектов капитального строительства, за исключением линейных объектов, гидротехнических сооружений и объектов, связанных с выполнением работ по геологическому изучению и разработкой месторождений углеводородного сырья. Правила пожарной безопасности (пункт 15.3) запрещают осуществление мер предупреждения лесных пожаров, связанных со сплошными рубками. Согласно ст. 65 Водного кодекса запрещаются: использование сточных вод для удобрения почв; размещение кладбищ, скотомогильников, мест захоронения отходов производства и потребления, радиоактивных, химических, взрывчатых, токсичных, отравляющих и ядовитых веществ; осуществление авиационных мер по борьбе с вредителями и болезнями растений; движение и стоянка транспортных средств (кроме специальных транспортных средств), за исключением их движения по дорогам и стоянки на дорогах и в специально оборудованных местах, имеющих твердое покрытие. Осуществляются выборочные рубки лесных насаждений очень слабой, слабой и умеренной интенсивности, обеспечивающие формирование и сохранение сложных, преимущественно разновозрастных лесных насаждений, эффективно выполняющих водоохраные функции. Не допускается проведение реконструкции малочисленных лесных насаждений путем сплошной вырубki – Особенности, п. 21. Мероприятия по локализации и ликвидации очагов вредных организмов проводятся без применения авиации – Особенности, п. 8. Запрещается осуществление авиационных мер по борьбе с вредными организмами – Санитарные правила**, п. 32. В прибрежных защитных полосах запрещаются: распашка земель; размещение отвалов размываемых грунтов; выпас сельскохозяйственных животных и организация для них летних лагерей, ванн - ст. 65 Водного Кодекса. Лесовосстановление осуществляется методами, исключающими сплошную распашку земель – Особенности, п. 12. Согласно постановлению Правительства Российской Федерации от 30.08.2001 г. № 643 «Об утверждении перечня видов деятельности, запрещённых в центральной экологической зоне Байкальской природной территории» запрещается деятельность, связанная с проведением взрывных работ на акватории озера Байкал и в его водоохранной зоне (за исключением взрывных работ в водоохранной зоне, связанных со строительством и реконструкцией объектов инфраструктуры железнодорожного транспорта общего пользования на период строительства и реконструкции таких объектов).
2.	Леса, выполняющие функции защиты природных и иных объектов:	Запрещается проведение сплошных рубок лесных насаждений за исключением случаев, предусмотренных частью 4 статьи 17, частью 5.1. статьи 21 ЛК РФ и случаев проведения сплошных рубок в зонах с особыми условиями использования территорий, на которых расположены соответствующие леса, если режим указанных зон предусматривает вырубку деревьев, кустарников, лиан – ЛК РФ, ст. 105, ч. 1. Выборочные рубки лесных насаждений проводятся в порядке, установленном уполномоченным федеральным органом исполнительной власти – ЛК РФ, ст. 105, ч. 2. Площадь участка сплошной рубки, включая сплошные рубки реконструкции, не должна превышать 5 га при ширине лесосеки не более 100 метров, при протяженности ее равной не более одной трети участка (по ширине и длине), выполняющего определенные целевые функции или примыкающего к непокрытым лесной растительностью землям, а также к планируемым в ближайше 5 лет вырубкам. В горных условиях и в равнинных лесах на склонах крутизной свыше 6° предельная площадь лесосеки составляет не более 3,0 га – Особенности, п. 19. Правила пожарной безопасности (пункт 15.3) запрещают осуществление мер предупреждения лесных пожаров, связанных со сплошными рубками.
	а) защитные полосы лесов, расположенные вдоль железнодорожных путей общего пользования, федеральных автомобильных дорог общего пользования, автомобильных дорог общего пользования, находящихся в собственности субъектов Российской Федерации	На основной их части в соответствии с породным составом и состоянием насаждений ведутся выборочные рубки лесных насаждений умеренной, умеренно-высокой и высокой интенсивности. В опушечной части полос шириной 50–100 м высокоинтенсивными рубками ухода в молодняках (со снижением сомкнутости до 0,5–0,4) формируются устойчивые сложные и разновозрастные насаждения, в последующем поддерживаемые выборочными рубками слабой и умеренной интенсивности – Особенности, п. 23.
	б) зеленые зоны;	Запрещаются (ЛК РФ, ст.106, ч. 5; Особенности, п. 33): 1) использование токсичных химических препаратов для охраны и защиты лесов, в том числе в научных целях; 2) осуществление видов деятельности в сфере охотничьего хозяйства; 3) разработка месторождений полезных ископаемых (за исключением случаев использования лесных участков, в отношении которых лицензии на пользование недрами получены до дня вступления в действие Лесного кодекса Российской Федерации, на срок, не превышающий срока действия таких лицензий); 4) ведение сельского хозяйства, за исключением сенокосения и пчеловодства, а также возведение изгородей в целях сенокосения и пчеловодства; 5) размещение объектов капитального строительства, за исключением гидротехнических сооружений, линий связи, линий электропередачи, подземных трубопроводов. Изменение границ зеленых зон, которое может привести к уменьшению их площади, не допускается (ч. 6, ст. 105, ЛК РФ). При выполнении работ по воспроизводству лесов уход за лесами, обработка почвы при лесовосстановлении, агротехнический уход за лесными культурами осуществляются без применения токсичных химических препаратов – Особенности, п. 10. Ведутся выборочные рубки лесных насаждений от очень слабой до умеренно-высокой интенсивности. Допускается проведение ландшафтных рубок высокой и очень высокой интенсивности при формировании и поддержании полукрытых и открытых ландшафтов, которые могут занимать площадь соответственно не более 20 – 25% и 10 – 15% общей площади лесного участка. Размещение ландшафтов устанавливается проектом освоения лесов – Особенности, п. 24.

№ п/п	Целевое назначение лесов	Ограничения использования лесов
1	2	3
3.	Ценные леса:	Запрещается проведение сплошных рубок лесных насаждений, за исключением случаев, предусмотренных частью 4 статьи 17, частью 5.1 статьи 21 ЛК РФ – ЛК РФ, ст. 106, ч. 1. Запрещается размещение объектов капитального строительства, за исключением линейных объектов и гидротехнических сооружений – ЛК РФ, ст. 106, ч. 2. Площадь участка сплошной рубки, включая сплошные рубки реконструкции, не должна превышать 5 га при ширине лесосеки не более 100 м, при протяженности ее равной не более одной трети участка (по ширине и длине), выполняющего определенные целевые функции или примыкающего к непокрытым лесной растительностью землям, а также к планируемому на ближайшие 5 лет вырубкам. В горных условиях и в равнинных лесах на склонах крутизной свыше 6° предельная площадь лесосеки составляет не более 3,0 га – ЛК РФ, ст. 106, ч. 1; Особенности, п. 19.
	а) противоэрозионные леса	На склонах крутизной более 6 градусов не допускается сплошная отвальная вспашка земель. Допустима безотвальная вспашка почвы или отвальная вспашка полосами, террасами, бороздами шириной не более 4 метров, направленными по горизонталям местности и чередующимися с полосами необработанной земли такой же или большей ширины, а также подготовка почвы площадками – Особенности, п. 14. Выборочные рубки лесных насаждений ведутся очень слабой, слабой и умеренной интенсивности, за исключением санитарных рубок, интенсивность которых для вырубki погибших, поврежденных и малоценных насаждений может достигать очень высокой интенсивности, устанавливаемой Правилами заготовки древесины – Особенности, п. 26.
	б) орехово-промысловые зоны	Выборочные рубки лесных насаждений ведутся очень слабой, слабой и умеренной интенсивности, за исключением санитарных рубок, интенсивность которых для вырубki погибших, поврежденных и малоценных насаждений может достигать очень высокой интенсивности, устанавливаемой Правилами заготовки древесины. Рубки реконструкции не допускаются. Рубки ухода высокой и очень высокой интенсивности могут проводиться при необходимости формирования молодняков – Особенности, п. 26.
	в) запретные полосы лесов, расположенные вдоль водных объектов	Запрещается размещение объектов капитального строительства, за исключением линейных объектов, гидротехнических сооружений и объектов, связанных с выполнением работ по геологическому изучению и разработкой месторождений углеводородного сырья – ЛК РФ, ст. 106, ч. 3.
	г) нерестоохранные полосы	Запрещается проведение сплошных рубок лесных насаждений, за исключением случаев, предусмотренных частью 4 статьи 17, частью 5.1 статьи 21 ЛК РФ. Выборочные рубки лесных насаждений ведутся очень слабой, слабой и умеренной интенсивности, за исключением санитарных рубок, интенсивность которых для вырубki погибших, поврежденных и малоценных насаждений может достигать очень высокой интенсивности, устанавливаемой Правилами заготовки древесины – Особенности, п. 26. Запрещается размещение объектов капитального строительства, за исключением линейных объектов и гидротехнических сооружений – ЛК РФ, ст. 106, ч. 2.
II.	Эксплуатационные леса	Ограничения на виды использования лесов отсутствуют – ЛК РФ, ст. 108, ч. 2.

***Особенности** – Особенности использования, охраны, защиты, воспроизводства лесов, расположенных в водоохранных зонах, лесов, выполняющих функции защиты природных и иных объектов, ценных лесов, а также лесов, расположенных на особо защитных участках лесов, утверждённые приказом Рослесхоза от 14.12.2010 г. № 485.

**** Санитарные правила** – Правила санитарной безопасности в лесах, утверждённые постановлением Правительства Российской Федерации от 20.05.2017 № 607.

Статьей 11 Федерального закона «Об охране озера Байкал» установлены особенности использования, охраны, защиты, воспроизводства лесов в центральной экологической зоне. В развитие этого закона принято постановление Правительства Российской Федерации от 30.08.2001 г. № 643 «Об утверждении перечня видов деятельности, запрещённых в центральной экологической зоне Байкальской природной территории», которым запрещаются:

Использование лесов с применением опасных для экологической системы озер Байкал средств защиты растений, а также использование авиации при применении средств борьбы с вредителями леса.

Заготовка древесины, за исключением заготовки древесины в установленном порядке гражданами для собственных нужд, проведение сплошных рубок лесных насаждений, а в кедровых лесах – всех видов рубок, за исключением проведения санитарно-оздоровительных мероприятий.

Заготовка живицы.
Добыча сырой нефти и природного газа.
Добыча радиоактивных руд.
Добыча металлических руд.

Разведка и разработка новых месторождений, ранее не затронутых эксплуатационными работами.
Добыча полезных ископаемых на акватории озера Байкал, в его водоохранной зоне, в руслах нерестовых рек и их водоохранных зонах, кроме добычи подземных вод для целей питьевого и хозяйственно-бытового водоснабжения, а также проведения дноуглубительных работ.

Выделка и крашение меха.
Дубление и выделка кожи.
Коксохимическое производство, производство продукции нефтепереработки, радиоактивных веществ и продукции на их основе.

Производство продуктов химического синтеза.
Производство резиновых и пластмассовых изделий.
Производство неметаллических прочих минеральных продуктов.
Производство металлургическое.

Производство источников автономного электропитания.
Производство продуктов биотехнологическими методами.
Производство, сбор и распределение электроэнергии при единичной мощности энергоустановок свыше 100 МВт, а также деятельность по поставке энергии за пределы центральной экологической зоны Байкальской природной территории.

Производство энергии на атомных электростанциях.

Строительство зданий и сооружений (или их частей), функционирование которых не связано с созданием и развитием особо охраняемых природных территорий федерального значения и особых экономических зон туристско-рекреационного типа, с системами жизнеобеспечения и обеспечения экологической безопасности существующих промышленных, жилых и рекреационных объектов, а также строительство зданий и сооружений (или их частей) на незатронутых природных территориях, включая земли лесного фонда, водоохранные зоны и прибрежные защитные полосы озера Байкал и впадающих в него рек.

Реконструкция и перепрофилирование предприятий без использования бессточных систем водопользования на производственные нужды этих предприятий.

Строительство автомобильных и железных дорог, для сооружения которых требуются перевод лесных земель лесного фонда в нелесные земли и изъятие их из лесного фонда, за исключением строительства автомобильных дорог, необходимых для функционирования жилых и хозяйственных объектов, а также особых экономических зон туристско-рекреационного типа, расположенных в центральной экологической зоне Байкальской природной территории.

Строительство магистральных нефтепроводов, газопроводов и иных продукто-проводов, за исключением газопроводов для местного газоснабжения.

Размещение рекреационных объектов, временных палаточных городков, туристских стоянок и стоянок транзитного транспорта за пределами особо охраняемых природных территорий и особых экономических зон туристско-рекреационного типа без утвержденных в установленном порядке документов территориального планирования, а также размещение указанных объектов на особо охраняемых природных территориях за пределами рекреационных зон.

Строительство зданий и сооружений топливно-энергетических, металлургических, химических и нефтехимических предприятий.

Строительство зданий и сооружений машиностроительных предприятий.

Строительство зданий и сооружений предприятий лесной промышленности, деревообрабатывающих, целлюлозно-бумажных, стекольных, фарфорофаянсовых, полиграфических предприятий и предприятий промышленности строительных материалов.

Строительство зданий и сооружений предприятий легкой, пищевой, микробиологической, мукомольно-крупяной, комбикормовой и медицинской промышленности.

Строительство зданий и сооружений предприятий строительной индустрии, транспорта и связи, кроме строительства зданий и сооружений водного транспорта.

Оптовая торговля твердым, жидким и газообразным топливом и смежной продукцией.
Деятельность внутреннего водного транспорта в части:

использования плавучих средств (за исключением маломерных судов), не имеющих устройств по сбору и сдаче нефте-содержащих, льяльных, хозяйственно-бытовых сточных вод и отходов производства и потребления;

перевозки нефтепродуктов, сельскохозяйственных удобрений, пестицидов, сильнодействующих и ядовитых веществ без упаковки в герметичную тару, обеспечивающую сохранность груза при авариях судов и иных плавучих средств;

использования судов и иных плавучих средств в 3-километровой зоне от мест лежбищ байкальской нерпы и в местах нерестилищ ценных видов рыб, кроме использования судов в целях охраны, мониторинга и воспроизводства рыбных запасов и проведения неотложных аварийно-спасательных работ;

буксировки по озеру Байкал древесины в плотах и кошелях.

Деятельность по обеспечению лесосплава, в том числе молевого сплава леса по рекам, впадающим в озеро Байкал.

Исследования и разработки в области естественных и технических наук, связанные с:

использованием гено-инженерных технологий;

проведением работ с биологическими объектами, приводящих к изменениям их генетической структуры;

акклиматизацией биологических объектов, несвойственных естественным экосистемам Байкальской природной территории;

использованием ядерно-взрывных технологий.

Хозяйственная деятельность по акклиматизации биологических объектов, несвойственных естественным экосистемам Байкальской природной территории.

Деятельность в области обороны, связанная с испытаниями, утилизацией, уничтожением и захоронением систем вооружения, военной техники и боеприпасов, химических и взрывчатых веществ.

Деятельность по отведению сточных вод и утилизации отходов в части:

складирования, захоронения и обезвреживания вновь образующихся опасных отходов I – V класса опасности за пределами специально оборудованных мест размещения отходов, созданных на основании выданных в соответствии с законодательством Российской Федерации разрешений;

обезвреживания отходов производства и потребления путем сжигания без очистки выбросов до нормативного качества;

сброса в водные объекты и захоронения в них отходов, а также наземного и подземного захоронения отходов, в том числе радиоактивных веществ (материалов);

сброса сточных вод без очистки до нормативного качества, а также сточных вод, содержащих токсичные и иные вещества, для которых не установлены предельно допустимые концентрации этих веществ в водных объектах рыбохозяйственного назначения;

сброса сточных и дренажных вод в водные объекты в местах нереста и зимовки ценных и особо охраняемых видов рыб, в местах размножения эндемичных, реликтовых и занесенных в Красную книгу Российской Федерации и красные книги субъектов Российской Федерации видов животных и растений;

сброса с судов и других плавучих средств в водные объекты мусора, нефтесодержащих, льяльных и иных сточных вод.

Деятельность по предоставлению жилищно-коммунальных услуг при эксплуатации санаторно-курортных и рекреационных комплексов без сооружений, обеспечивающих очистку сточных вод и выбросов вредных веществ в атмосферный воздух до утвержденных нормативов.

Деятельность, связанная с проведением взрывных работ на акватории озера Байкал и в его водоохранной зоне (за исключением взрывных работ в водоохранной зоне, связанных со строительством и реконструкцией объектов инфраструктуры железнодорожного транспорта общего пользования на период строительства и реконструкции таких объектов).

Запрет, введённый в центральной экологической зоне на заготовку древесины, за исключением заготовки древесины в установленном порядке гражданами для собственных нужд, имеет далеко идущие последствия. Теперь в этой зоне Байкальской природной территории недопустима предпринимательская деятельность, связанная с рубкой лесных насаждений, их трелёвкой, частичной переработкой, хранением и вывозом из леса древесины (определение термина «заготовка древесины» дано в статье 29 ЛК РФ).

2. Ограничения по видам особо защитных участков лесов

В соответствии с ЛК РФ (статья 102, часть 6) выделение особо защитных участков лесов (ОЗУЛ) и установление их границ осуществляется органами государственной власти, органами местного самоуправления в пределах их полномочий, определенных в соответствии со статьями 81–84 ЛК РФ. Подпунктом 39 статьи 81 ЛК РФ выделение ОЗУЛ и установление их границ отнесено к полномочиям органов государственной власти Российской Федерации.

ОЗУЛ выделяются в защитных лесах, эксплуатационных лесах, резервных лесах (часть 1 статьи 107 ЛК РФ).

Согласно постановлению Правительства Российской Федерации от 23.09.2010 № 736 (с изменениями на 07.10.2017 г.) «О Федеральном агентстве лесного хозяйства» выделение особо защитных участков, установление и изменение их границ (подпункт 5.4.4.) осуществляет Рослесхоз.

Выделение особо защитных участков, установление и изменение их границ на территории Иркутской области по состоянию на 01.01.2018 г. Рослесхозом не осуществлено.

Перечень ОЗУЛ отражен в статье 102, части 3 ЛК РФ. Он не носит исчерпывающий характер, так как предусматривает наличие «других особо защитных участков лесов», не конкретизируя каких именно.

Лесоустроительная инструкция, утвержденная приказом Минприроды от 29.03.2018 г. № 122, содержит нормативы и признаки выделения ОЗУЛ. Она приводит расширенный перечень ОЗУЛ по сравнению с ЛК РФ (таблица 3.2.1).

Поскольку проектирование ОЗУЛ в Слюдянском лесничестве не проведено, в практической деятельности (при отводах лесосек, проведении рубок и др.) необходимо руководствоваться нормативами и признаками выделения ОЗУЛ, отраженными в таблице В1.

Таблица В1

Нормативы и признаки выделения особо защитных участков лесов

Наименование особо защитных участков лесов	Нормативы и признаки выделения особо защитных участков лесов
1. Берегозащитные участки лесов	Участки лесов в границах прибрежных защитных полос, ширина которых составляет: для берега водного объекта с обратным или нулевым уклоном – 30 м для берега водного объекта с уклоном до трех градусов – 40 метров для берега водного объекта с уклоном три и более градуса – 50 м для расположенных в границах болот проточных и сточных озер и соответствующих водотоков – 50 м для рек, озер, водохранилищ, имеющих особо ценное рыбохозяйственное значение (места нереста, нагула, зимовки рыб и других водных биологических ресурсов) независимо от уклона прилегающих земель – 200 м
2. Почвозащитные участки лесов, расположенные вдоль склонов оврагов	Леса, расположенные на склоне оврага и полосы лесов шириной до 50 м, примыкающие к кромке оврага
3. Опушки лесов, граничащие с безлесными пространствами	Опушки лесов шириной 100 м от границы с безлесными пространствами, простирающимися не менее, чем на 2 км от кромок леса
4. Плюсовые насаждения	Самые высокопродуктивные, высококачественные и устойчивые для данных лесорастительных условий лесные насаждения
5. Лесосеменные плантации	Специально создаваемые лесные насаждения, предназначенные для массового получения в течение длительного времени ценных по наследственным свойствам семян лесных растений
6. Постоянные лесосеменные участки	Высокопродуктивные и высококачественные для данных лесорастительных условий участки насаждений или лесных культур известного происхождения, специально созданные (сформированные) для получения с них семян в течение длительного периода
7. Маточные плантации	Лесные насаждения, создаваемые с использованием вегетативного потомства плюсовых деревьев в целях их массового вегетативного размножения
8. Архивы клонов плюсовых деревьев	Лесные насаждения, создаваемые с использованием вегетативного потомства плюсовых деревьев в целях сохранения их генофонда и изучения наследственных свойств
9. Испытательные лесные культуры	Лесные культуры, создаваемые по специальным методикам семенным потомством плюсовых деревьев, плюсовых лесных насаждений, лесосеменных плантаций первого порядка и постоянных лесосеменных участков с целью их генетической оценки
10. Популяционно-экологические лесные культуры	Опытные лесные культуры, создаваемые потомствами нескольких эдафотипов лучших для конкретного региона климатиков в двух-трех наиболее распространенных типах лесорастительных условий с целью их испытания в данном регионе и выделения сортов-популяций
11. Географические лесные культуры	Опытные лесные культуры, создаваемые семенным потомством наиболее характерных популяций нескольких экотипов (климатиков) с целью их испытания в новых условиях
12. Участки леса с наличием плюсовых деревьев	Участки леса с наличием деревьев лучших по продуктивности и хозяйственной ценности с охранной зоной (при наличии паспорта)
13. Заповедные лесные участки	Сформировавшиеся естественным путем в течение длительного периода, малоповрежденные хозяйственной деятельностью и рекреацией небольшие по площади участки лесов, расположенные в границах лесных участков, предоставленных для заготовки древесины
14. Участки лесов с наличием реликтовых и эндемичных растений	Участки лесов с наличием реликтовых и эндемичных растений, занесенных в Международную Красную книгу, Красную книгу Российской Федерации и красные книги субъектов Российской Федерации
15. Места обитания редких и находящихся под угрозой исчезновения диких животных	Участки лесов, являющиеся местами обитания редких и находящихся под угрозой исчезновения диких животных, занесенных в Международную Красную книгу, Красную книгу Российской Федерации и красные книги субъектов Российской Федерации
16. Полосы лесов в горах вдоль верхней их границы с безлесным пространством	Полосы леса в горных районах шириной 200 м вдоль верхней его границы с безлесными пространствами
17. Небольшие участки лесов, расположенные среди безлесных пространств	Участки лесов до 100 га, расположенные среди безлесных пространств
18. Защитные полосы лесов вдоль гребней и линий водоразделов	Полосы лесов шириной 200 м в горных районах, расположенные вдоль гребней и линий водоразделов по границам водосборов площадью более 2,5 тыс. га, при крутизне склонов, образующих гребни и линии водоразделов более 20 градусов
19. Участки леса на крутых горных склонах	Участки леса на склонах крутизной более 30 градусов независимо от экспозиции склона

Наименование особо защитных участков лесов	Нормативы и признаки выделения особо защитных участков лесов
20. Особо охраняемые части государственных природных заказников	Участки лесов в границах государственных природных заказников, площадь которых определяется при их образовании (выделяются в случае, когда на отдельных лесных участках государственных природных заказников устанавливается режим пользования более строгий, чем на остальной территории)
21. Леса в охранных зонах государственных природных заповедников, национальных парков, природных парков и памятников, а также территориях, зарезервированных для создания особо охраняемых природных территорий федерального значения	Участки лесов в границах охранных зон, площадь которых определяется при их образовании, но не менее полосы шириной 1000 м вдоль их границ
22. Объекты национального лесного наследия	Участки лесов, имеющие научное, историческое, культурное, религиозное значение, и малонарушенные лесные территории
23. Участки лесов вокруг глухариных токов	Участки лесов в радиусе 300 м вокруг глухариных токов из расчета не более 3 таких участков лесов на 10 тыс. га лесов
24. Участки лесов вокруг естественных солонцов	Участки леса в радиусе 500 м вокруг естественных солонцов
25. Полосы лесов по берегам рек или иных водных объектов, заселенных бобрами	Полосы лесов по каждому берегу реки с шириной, равной ширине водоохранной зоны.
26. Медоносные участки лесов	Приспевающие, спелые и перестойные лесные насаждения с преобладанием липы, акации белой в радиусе трех километров вокруг постоянных пастек
27. Постоянные пробные площади	Лесные участки, покрытые лесной растительностью, предназначенные для детального обмера деревьев при проведении очередного лесоустройства и описания динамики изменения таксационных показателей деревьев до их возраста рубки, закрепленные на местности лесоустроительными или лесохозяйственными знаками и нанесенные на лесоустроительные планшеты
28. Участки лесов вокруг санаториев, детских лагерей, домов отдыха, пансионатов, туристических баз и других лечебных и оздоровительных учреждений (выделяются, если они не находятся в пределах первой, второй и третьей зон округов санитарной (горно-санитарной) охраны лечебно-оздоровительных местностей и курортов, в лесах зеленых зон, лесопарковых зон)	Участки лесов в радиусе 1 км вокруг санаториев, детских лагерей, домов отдыха, пансионатов, туристических баз и других лечебных и оздоровительных учреждений (выделяются, если они не находятся в пределах первой, второй и третьей зон округов санитарной (горно-санитарной) охраны лечебно-оздоровительных местностей и курортов, в лесах зеленых зон, лесопарковых зон)
29. Участки лесов вокруг минеральных источников, используемых в лечебных и оздоровительных целях или имеющих перспективное значение	Участки лесов в радиусе 1 км вокруг минеральных источников (выделяются, если они не находятся в пределах первой, второй и третьей зон округов санитарной (горно-санитарной) охраны лечебно-оздоровительных местностей и курортов или в лесах иных категорий защитных лесов с аналогичным режимом ведения лесного хозяйства и использования лесов)
30. Полосы лесов вдоль трасс туристических маршрутов	Полосы лесов шириной 100 м в каждую сторону от туристического маршрута федерального или регионального значения
31. Участки лесов вокруг сельских населенных пунктов и садовых товариществ	Участки шириной 1 км вокруг сельских населенных пунктов и садовых товариществ

Источник: пункт 23 Лесоустроительной инструкции, утвержденной приказом Минприроды России от 29.03.2018 № 122.

В соответствии с действующим законодательством введены некоторые ограничения по видам ОЗУЛ (таблица 19).

Таблица 19

Ограничения по видам особо защитных участков лесов

№ п/п	Виды особо защитных участков лесов	Ограничения использования лесов
1	Берегозащитные участки лесов;	3
2	Почвозащитные участки лесов, расположенные вдоль склонов оврагов;	4 статьи 17, частью 5.1 статьи 21 ЛК РФ; - ведение сельского хозяйства, за исключением сенокоса и пчеловодства; - размещение объектов капитального строительства, за исключением линейных объектов и гидротехнических сооружений. В прибрежных защитных полосах: - лесовосстановление осуществляется методами, исключающими сплошную распашку земель - Особенности, п. 12; - согласно ст. 65 Водного кодекса запрещаются: использование сточных вод для удобрения почв; размещение кладбищ, скотомогильников, мест захоронения отходов производства и потребления, радиоактивных, химических, взрывчатых, токсичных, отравляющих и ядовитых веществ; осуществление авиационных мер по борьбе с вредителями и болезнями растений; движение и стоянка транспортных средств (кроме специальных транспортных средств), за исключением их движения по дорогам и стоянки на дорогах и в специально оборудованных местах, имеющих твердое покрытие. Не допускается интродукция видов (пород) деревьев, кустарников, лиан, других лесных растений, которые не произрастают в естественных условиях в данном лесном районе - Особенности, п. 15. Проведение выборочных рубок допускается только в целях вырубki погибших и поврежденных лесных насаждений – Особенности, п. 27. Запрещается создание лесоперерабатывающей инфраструктуры - Особенности, п. 29. Использование лесов в целях создания лесных плантаций не допускается - Особенности, п. 30.
3	Опушки лесов, граничащие с безлесными пространствами;	Запрещается (ст. 107 ЛК РФ): - проведение сплошных рубок лесных насаждений, за 3 случаями, предусмотренных частью 4 статьи 17, частью 5.1 статьи 21 ЛК РФ; - ведение сельского хозяйства, за исключением сенокоса и пчеловодства; - размещение объектов капитального строительства, за исключением линейных объектов и гидротехнических сооружений. Не допускается интродукция видов (пород) деревьев, кустарников, лиан, других лесных растений, которые не произрастают в естественных условиях в данном лесном районе – Особенности, п. 15. Проведение выборочных рубок допускается только в целях вырубki погибших и поврежденных лесных насаждений – Особенности, п. 27. Запрещается создание лесоперерабатывающей инфраструктуры - Особенности, п. 29. Использование лесов в целях создания лесных плантаций не допускается - Особенности, п. 30.

№ п/п	Виды особо защитных участков лесов	Ограничения использования лесов
1	2	3
4.	Плюсовые лесные насаждения;	Запрещается (ст. 107 ЛК РФ):
5.	Лесосеменные плантации;	- проведение сплошных рубок лесных насаждений, за исключением случаев, предусмотренных частью 4 статьи 17, частью 5.1 статьи 21 ЛК РФ;
6.	Постоянные лесосеменные участки;	- ведение сельского хозяйства, за исключением сенокоса и пчеловодства;
7.	Маточные плантации;	- размещение объектов капитального строительства, за исключением линейных объектов и гидротехнических сооружений.
8.	Архивы клонов плюсовых деревьев;	Не допускается интродукция видов (пород) деревьев, кустарников, лиан, других лесных растений, которые не произрастают в естественных условиях в данном лесном районе – Особенности, п. 15.
9.	Испытательные лесные культуры;	На постоянных лесосеменных участках допускается проведение выборочных рубок в порядке ухода за плодоношением древесных пород. На других особо защитных участках лесов допускается только проведение выборочных и сплошных рубок погибших лесных насаждений – Особенности, п. 27.
10.	Популяционно-экологические лесные культуры;	Запрещается создание лесоперерабатывающей инфраструктуры – Особенности, п. 29.
11.	Географические лесные культуры;	Использование лесов в целях создания лесных плантаций не допускается – Особенности, п. 30.
12.	Участки леса с наличием плюсовых деревьев;	Запрещается (ст. 107 ЛК РФ): - проведение рубок лесных насаждений; - использование токсичных химических препаратов для охраны и защиты лесов, в том числе в научных целях; - ведение сельского хозяйства; - разработка месторождений полезных ископаемых; - размещение объектов капитального строительства. Не допускается интродукция видов (пород) деревьев, кустарников, лиан, других лесных растений, которые не произрастают в естественных условиях в данном лесном районе – Особенности, п. 15. Проведение выборочных рубок допускается только в целях вырубki погибших и поврежденных лесных насаждений – Особенности, п. 27. Запрещается создание лесоперерабатывающей инфраструктуры – Особенности, п. 29. Использование лесов в целях создания лесных плантаций не допускается – Особенности, п. 30.
13.	Заповедные лесные участки;	Запрещается (ст. 107 ЛК РФ): - проведение сплошных рубок лесных насаждений, за исключением случаев, предусмотренных частью 4 статьи 17, частью 5.1 статьи 21 ЛК РФ; - ведение сельского хозяйства, за исключением сенокоса и пчеловодства; - размещение объектов капитального строительства, за исключением линейных объектов и гидротехнических сооружений. Не допускается интродукция видов (пород) деревьев, кустарников, лиан, других лесных растений, которые не произрастают в естественных условиях в данном лесном районе – Особенности, п. 15. Проведение выборочных рубок допускается только в целях вырубki погибших и поврежденных лесных насаждений – Особенности, п. 27. Запрещается создание лесоперерабатывающей инфраструктуры – Особенности, п. 29. Использование лесов в целях создания лесных плантаций не допускается – Особенности, п. 30.
14.	Участки лесов с наличием реликтовых и эндемичных растений;	Запрещается (ст. 107 ЛК РФ): - проведение сплошных рубок лесных насаждений, за исключением случаев, предусмотренных частью 4 статьи 17, частью 5.1 статьи 21 ЛК РФ; - ведение сельского хозяйства, за исключением сенокоса и пчеловодства; - размещение объектов капитального строительства, за исключением линейных объектов и гидротехнических сооружений. Не допускается интродукция видов (пород) деревьев, кустарников, лиан, других лесных растений, которые не произрастают в естественных условиях в данном лесном районе – Особенности, п. 15. Проведение выборочных рубок допускается только в целях вырубki погибших и поврежденных лесных насаждений – Особенности, п. 27. Запрещается создание лесоперерабатывающей инфраструктуры – Особенности, п. 29. Использование лесов в целях создания лесных плантаций не допускается - Особенности, п. 30.
15.	Места обитания редких и находящихся под угрозой исчезновения диких животных;	Запрещается (ст. 107 ЛК РФ): - проведение сплошных рубок лесных насаждений, за исключением случаев, предусмотренных частью 4 статьи 17, частью 5.1 статьи 21 ЛК РФ; - ведение сельского хозяйства, за исключением сенокоса и пчеловодства; - размещение объектов капитального строительства, за исключением линейных объектов и гидротехнических сооружений. Не допускается интродукция видов (пород) деревьев, кустарников, лиан, других лесных растений, которые не произрастают в естественных условиях в данном лесном районе – Особенности, п. 15. Проведение выборочных рубок допускается только в целях вырубki погибших и поврежденных лесных насаждений – Особенности, п. 27. Запрещается создание лесоперерабатывающей инфраструктуры - Особенности, п. 29. Использование лесов в целях создания лесных плантаций не допускается - Особенности, п. 30.
16.	Полосы лесов в горах вдоль верхней их границы с безлесным пространством;	
17.	Небольшие участки лесов, расположенные среди безлесных пространств;	
18.	Защитные полосы лесов вдоль гребней и линий водоразделов;	
19.	Участки леса на крутых горных склонах;	
20.	Особо охраняемые части государственных природных заказников;	
21.	Леса в охранных зонах государственных природных заповедников, национальных парков, природных парков и памятников, а также территориях, зарезервированных для создания особо охраняемых природных территорий федерального значения;	Запрещается (ст. 107 ЛК РФ): - проведение сплошных рубок лесных насаждений, за исключением случаев, предусмотренных частью 4 статьи 17, частью 5.1 статьи 21 ЛК РФ; - ведение сельского хозяйства, за исключением сенокоса и пчеловодства; - размещение объектов капитального строительства, за исключением линейных объектов и гидротехнических сооружений.
22.	Объекты национального лесного наследия;	Не допускается интродукция видов (пород) деревьев, кустарников, лиан, других лесных растений, которые не произрастают в естественных условиях в данном лесном районе – Особенности, п. 15.
23.	Участки лесов вокруг глухариных токов;	Проведение выборочных рубок допускается только в целях вырубki погибших и поврежденных лесных насаждений – Особенности, п. 27.
24.	Участки лесов вокруг естественных солонцов;	Запрещается создание лесоперерабатывающей инфраструктуры - Особенности, п. 29.
25.	Полосы лесов по берегам рек или иных водных объектов, заселенных бобрами;	Использование лесов в целях создания лесных плантаций не допускается - Особенности, п. 30.
26.	Медоносные участки лесов;	
27.	Постоянные пробные площади;	
28.	Участки лесов вокруг санаториев, детских лагерей, домов отдыха, пансионатов, туристических баз и других лечебных и оздоровительных учреждений;	
29.	Участки лесов вокруг минеральных источников, используемых в лечебных и оздоровительных целях или имеющих перспективное значение;	
30.	Полосы лесов вдоль трасс туристических маршрутов;	
31.	Участки лесов вокруг сельских населенных пунктов и садовых товариществ.	

*Особенности – Особенности использования, охраны, защиты, воспроизводства лесов, расположенных в водоохраных зонах, лесов, выполняющих функции защиты природных и иных объектов, ценных лесов, а также лесов, расположенных на особо защитных участках лесов, утвержденные приказом Рослесхоза от 14.12.2010 г. № 485.

Ограничения в использовании лесов на территории видового государственного охотничьего заказника «Иркутный» отражены в Положении об этом заказнике, утвержденном решением Иркутского облсисполкома от 17.06.1982 г. № 305.

3. Ограничения по видам использования лесов

Таблица В2

Ограничения по видам использования лесов

Виды использования лесов	Ограничения
Для всех видов использования лесов.	Согласно п. 14 Санитарных правил** при использовании лесов не допускается: загрязнение лесов отходами производства и потребления и выбросами, радиоактивными и другими вредными веществами, иное неблагоприятное воздействие на леса; невыполнение или несвоевременное выполнение работ по очистке лесосек, а также работ по приведению лесных участков, предоставленных физическим или юридическим лицам в пользование в установленном лесным законодательством порядке, в состояние, пригодное для использования этих участков по целевому назначению, или работ по их рекультивации; уничтожение либо повреждение мелиоративных систем и дорог, расположенных в лесах; уничтожение либо повреждение лесохозяйственных знаков, феромонных ловушек и иных средств защиты леса; уничтожение (разорение) муравейников, гнезд, нор или других мест обитания животных.
Для всех видов использования лесов.	Согласно статьи 59 ЛК РФ в целях сохранения редких и находящихся под угрозой исчезновения видов деревьев, кустарников, лиан, иных лесных растений, занесенных в Красную книгу Российской Федерации или красные книги субъектов Российской Федерации, может запрещаться осуществление деятельности, негативное воздействие которой приведет или может привести к сокращению численности таких растений и (или) ухудшению среды их обитания, либо могут устанавливаться ограничения осуществления этой деятельности. Согласно постановлению Правительства Российской Федерации от 30.08.2001 г. № 643 «Об утверждении перечня видов деятельности, запрещенных в центральной экологической зоне Байкальской природной территории» запрещается деятельность, связанная с проведением взрывных работ на акватории озера Байкал и в его водоохранной зоне (за исключением взрывных работ в водоохранной зоне, связанных со строительством и реконструкцией объектов инфраструктуры железнодорожного транспорта общего пользования на период строительства и реконструкции таких объектов).
Заготовка древесины.	При заготовке древесины не допускается и запрещается (п.14 Правил заготовки древесины..., утвержденных приказом Минприроды России от 13.09.2016 № 474): использование русел рек и ручьев в качестве трасс волоков и лесных дорог; повреждение лесных насаждений, растительного покрова и почв, захлапывание лесов промышленными и иными отходами за пределами лесосеки на смежных с ними 50-метровых полосах; повреждение дорог, мостов, просек, осушительной сети, дорожных, гидромелиоративных и других сооружений, русел рек и ручьев; повреждение дорог, мостов, просек, осушительной сети, дорожных, гидромелиоративных и других сооружений, русел рек и ручьев; оставление завалов (включая срубленные и оставленные на лесосеке деревья) и срубленных зависших деревьев, повреждение или уничтожение подроста, подлежащего сохранению; уничтожение или повреждение граничных, квартальных, лесосечных и других столбов и знаков; рубка и повреждение деревьев, не предназначенных для рубки и подлежащих сохранению в соответствии с настоящими Правилами и лесным законодательством Российской Федерации, в том числе источников обсеменения и плюсовых деревьев; заготовка древесины по истечении разрешенного срока (включая предоставление отсрочки), а также заготовка древесины после приостановления или прекращения права пользования лесным участком; оставление не вывезенной в установленный срок (включая предоставление отсрочки) древесины на лесосеке; вывозка, трелевка древесины в места, не предусмотренные проектом освоения лесов или технологической картой лесосечных работ; не допускается невыполнение или несвоевременное выполнение работ по очистке лесосеки; не допускается уничтожение верхнего плодородного слоя почвы вне волоков и погрузочных площадок. Для предотвращения усыхания деревьев по опущам вырубкам не допускается проведение чересполосных рубок в еловых и пихтовых древостоях – п. 15 Санитарных правил. При оставлении (хранении) заготовленной древесины в лесах в весенне-летний период на срок более 30 дней необходимо принять меры по предохранению ее от заселения стволовыми вредителями. Сроки запрета хранения (оставления) в лесу неокоренной (незащищенной) заготовленной древесины по лесным районам установлены для Алтае-Саянского горнотаежного района и Байкальского горного района – с 15 мая по 15 августа. В зависимости от погодных условий сроки хранения в лесу неокоренной заготовленной древесины могут изменяться уполномоченными органами, но не более чем на 15 дней от установленного настоящими Правилами срока – п. 16 Санитарных правил. Химическая обработка древесины, предназначенной для сплава, запрещается. – п. 17 Санитарных правил. Заготовленная древесина, заселенная стволовыми вредителями, до их вылета должна быть обработана инсектицидами или окорена (кора сожжена с соблюдением утвержденных в установленном порядке правил пожарной безопасности в лесах). При заселении заготовленной древесины стволовыми вредителями, в отношении которых применение мер защиты малоэффективно или невозможно, необходим срочный вывоз этой древесины из леса - п. 18 Санитарных правил.
Заготовка живицы.	Не допускается проведение подсокки: лесных насаждений в очагах вредных организмов до их ликвидации; лесных насаждений, поврежденных и ослабленных вследствие воздействия лесных пожаров, вредных организмов и других негативных факторов; лесных насаждений в лесах, где в соответствии с законодательством запрещается проведение сплошных или выборочных рубок спелых и перестойных лесных насаждений в целях заготовки древесины; постоянных лесосеменных участков, лесосеменных плантаций, плюсовых деревьев, семенников, семенных куртин и полов; сосновых лесных насаждений, произрастающих на заболоченных почвах и ослабленных сосновых лесных насаждений с применением серной кислоты. Запрещается превышение общей ширины межкартовых ремней на стволах деревьев и предельно допустимых значений паузы вздымки, шага подновки, глубины подновки и желобка. Заготовка живицы, осуществляется способами, исключающими возникновение очагов вредных организмов и усыхание деревьев – п. 23 Санитарных правил. Запрещается в государственном природном заказнике регионального значения с комплексным (ландшафтным) профилем «Иркутский»***
Заготовка и сбор недревесных лесных ресурсов.	Запрещается использовать для заготовки и сбора недревесных лесных ресурсов виды растений, занесенные в Красную книгу Российской Федерации, Красную книгу Иркутской области, признаваемые наркотическими средствами в соответствии Федеральным законом от 08.01.1998 г. № 3-ФЗ, а также включенных в перечень видов, заготовка древесины которых запрещена. Не допускается: заготовка пневого осмола на берегозащитных и почвозащитных участках лесов вдоль водных объектов, на склонах гор, в молодняках с полнотой 0,8–1,0; рубка растущих деревьев для заготовки бересты, веточного корма, сосновых, пихтовых, еловых лап, древесной зелени; сбор лесной подстилки в лесах, выполняющих функции защиты природных и иных объектов. Сбор недревесных лесных ресурсов (кору деревьев и кустарников, хвороста, веточного корма, еловой, пихтовой и сосновой лапы, елей для новогодних праздников, лесной подстилки), ...осуществляется способами, исключающими возникновение очагов вредных организмов и усыхание деревьев – п. 23 Санитарных правил. Не допускается в государственном природном заказнике регионального значения с комплексным (ландшафтным) профилем «Иркутский»***
Заготовка пищевых лесных ресурсов и сбор лекарственных растений.	Запрещается осуществлять заготовку и сбор грибов и дикорастущих растений, виды которых занесены в Красную книгу Российской Федерации, Красную книгу Иркутской области, или которые признаются наркотическими средствами в соответствии Федеральным законом от 08.01.1998 г. № 3-ФЗ. Не допускается: осуществлять использование лесов способами, ведущих к истощению ресурсов, имеющими негативное воздействие на состояние и воспроизводство лесов, водных объектов; рубка деревьев и кустарников при заготовке орехов, а также применение способов, приводящих к их повреждению; вырывать грибы с грибницей, переворачивать мох и лесную подстилку, уничтожать старые грибы; превышать нормы нагрузки на дерево высверливаемых каналов при заготовке березового сока; при заготовке черемши, папоротника вырывать растения с корнями, повреждать листья и корневища папоротника; заготавливать лекарственные растения в объемах, не обеспечивающих своевременное восстановление растений и воспроизводство запасов сырья. Заготовка пищевых лесных ресурсов осуществляются способами, исключающими возникновение очагов вредных организмов и усыхание деревьев – п. 23 Санитарных правил. Запрещается в государственном природном заказнике регионального значения с комплексным (ландшафтным) профилем «Иркутский»***

Виды использования лесов	Ограничения
Осуществления видов деятельности в сфере охотничьего хозяйства.	При ведении охотничьего хозяйства не допускается: нанесение вреда окружающей среде и здоровью человека; осуществление биотехнических мероприятий способами, вызывающими возникновение эрозии почв, негативное воздействие на состояние и воспроизводство лесов, а также на состояние водных и других природных объектов; нарушение прав и законных интересов других лиц, использующих леса для других целей, предусмотренных лесным законодательством.
Ведение сельского хозяйства.	При ведении сельского хозяйства не допускается: ограничение прав граждан на свободное и бесплатное посещение лесов; негативное воздействие на состояние и воспроизводство лесов, а также на состояние водных и других природных объектов, возникновение эрозии почв; использование для сенокосения, выпаса сельскохозяйственных животных и выращивания сельскохозяйственных культур, не покрытых лесной растительностью земель после проведения на них лесовосстановления. Пастба скота запрещается: на участках, занятых лесными культурами, молодняками ценных древесных пород, в насаждениях с жизнеспособным подростом до достижения им высоты, исключающей повреждение вершин скотом; на селекционно-семеноводческих объектах; на участках с проектируемыми мероприятиями по содействию естественному лесовозобновлению и лесовосстановлению хвойными породами; на легкоразмываемых почвах; пастба коз запрещается на неогороженных лесных участках или без привязи. Использование пестицидов и агрохимикатов для ведения сельского хозяйства в лесах осуществляется в соответствии с Федеральным законом «О безопасном обращении с пестицидами и агрохимикатами» и гигиеническими требованиями и с учетом требований санитарных правил, утвержденных в соответствии с Федеральным законом «О санитарно-эпидемиологическом благополучии населения». Запрещается в государственном природном заказнике регионального значения с комплексным (ландшафтным) профилем «Иркутский»***
Осуществление научно-исследовательской деятельности, образовательной деятельности.	При использовании лесов для осуществления научно-исследовательской деятельности, образовательной деятельности, запрещается: повреждение лесных насаждений, растительного покрова и почв за пределами предоставленного лесного участка; захлапывание предоставленного лесного участка и территории за его пределами строительным и бытовым мусором, отходами древесины, иными видами отходов; загрязнение площади предоставленного лесного участка и территории за его пределами химическими и радиоактивными веществами; проезд транспортных средств и иных механизмов по произвольным маршрутам вне дорог за пределами предоставленного лесного участка.
Осуществление рекреационной деятельности.	При использовании лесов для осуществления рекреационной деятельности запрещается: осуществление рекреационной деятельности способами, наносящими вред окружающей среде и здоровью человека; препятствование праву граждан пребыванию в лесах. При осуществлении рекреационной деятельности в лесах не допускается: повреждение лесных насаждений, растительного покрова и почв за пределами предоставленного лесного участка; захлапывание площади предоставленного лесного участка и прилегающих территорий за пределами предоставленного лесного участка бытовым мусором, иными видами отходов; проезд транспортных средств и иных механизмов по произвольным маршрутам. Не допускается ухудшение санитарного и лесопатологического состояния лесов - п. 20 Санитарных правил.
Создание лесных плантаций и их эксплуатация.	Согласно п. 30 Особенности* использование лесов, выполняющих функции защиты природных и иных объектов, ценных лесов и лесов, расположенных на особо защитных участках лесов, в целях создания лесных плантаций не допускается. Запрещается в государственном природном заказнике регионального значения с комплексным (ландшафтным) профилем «Иркутский»***
Выращивание лесных плодовых, ягодных, декоративных растений, лекарственных растений.	Согласно п. 13 «Правил использования лесов для выращивания лесных плодовых, ягодных, декоративных растений, лекарственных растений», утвержденных приказом Рослесхоза использование лесных участков, на которых встречаются виды растений, занесенные в Красную книгу Российской Федерации, красные книги субъектов Российской Федерации, для выращивания лесных плодовых, ягодных, декоративных растений, лекарственных растений запрещается в соответствии со статьей 59 Лесного кодекса Российской Федерации. Запрещается в государственном природном заказнике регионального значения с комплексным (ландшафтным) профилем «Иркутский»***
Выращивание посадочного материала лесных растений (саженцев, сеянцев).	Запрещается использовать семена лесных растений для посева в случаях, если их сортовые или полевые качества не проверены или не соответствуют требованиям государственных стандартов, иных нормативных документов в области семеноводства. Использование лесных участков, на которых встречаются виды растений, занесенные в Красную книгу Российской Федерации, красные книги субъектов Российской Федерации, для выращивания посадочного материала лесных растений (саженцев, сеянцев) запрещается в соответствии со статьей 59 Лесного кодекса Российской Федерации. Запрещается в государственном природном заказнике регионального значения с комплексным (ландшафтным) профилем «Иркутский»***
Выполнение работ по геологическому изучению недр, разработки месторождений полезных ископаемых.	При обустройстве объектов, связанных с выполнением работ по геологическому изучению недр, разработки месторождений полезных ископаемых, не допускается развитие эрозийных процессов на занятой и прилегающей территории. При выполнении работ по геологическому изучению недр и разработке месторождений полезных ископаемых запрещается: валка деревьев и расчистка лесных участков от древесной растительности с помощью бульдозеров, захлапывание древесными остатками приграничных полос и опушек; повреждение стволов и скелетных корней опушечных деревьев; хранение свежесрубленной древесины в лесу в летний период без специальных мер защиты; затопление и длительное подтопление лесных насаждений; захлапывание лесов строительными, промышленными, древесными, бытовыми и иными отходами, мусором; загрязнение лесов химическими и радиоактивными веществами; проезд транспортных средств и иных механизмов по произвольным, неуставленным маршрутам. Не допускается ухудшение санитарного состояния лесов, расположенных на предоставленных гражданам и юридическим лицам лесных участках и лесных участках, прилегающих к ним, при использовании лесов для выполнения работ по геологическому изучению недр, разработки месторождений полезных ископаемых – п.25 Санитарных правил. Запрещается в государственном природном заказнике регионального значения с комплексным (ландшафтным) профилем «Иркутский»***
Строительство и эксплуатация водохранилищ и иных искусственных водных объектов, а также гидротехнических сооружений, морских портов, морских терминалов, речных портов, причалов.	Устанавливаются Водным кодексом Российской Федерации. Не допускается ухудшение санитарного состояния лесов, расположенных на предоставленных гражданам и юридическим лицам лесных участках и лесных участках, прилегающих к ним, при использовании лесов для строительства и эксплуатации водохранилищ, иных искусственных водных объектов, а также гидротехнических сооружений, морских портов, морских терминалов, речных портов, причалов – п.25 Санитарных правил. Запрещается в государственном природном заказнике регионального значения с комплексным (ландшафтным) профилем «Иркутский»***
Строительство, реконструкция, эксплуатация линейных объектов.	При использовании лесов в целях строительства, реконструкции и эксплуатации автомобильных и железных дорог не допускается нарушение поверхностного и внутрипочвенного стока вод, затопление или заболачивание лесных участков вдоль дорог, возникновение эрозийных процессов. При осуществлении строительства, реконструкции и эксплуатации линейных объектов запрещается: повреждение лесных насаждений, растительного покрова и почв за пределами предоставленного лесного участка; захлапывание прилегающих территорий за пределами предоставленного лесного участка строительным и бытовым мусором, отходами древесины, иными видами отходов; загрязнение площади предоставленного лесного участка и территории за его пределами химическими и радиоактивными веществами; проезд транспортных средств и иных механизмов по произвольным, неуставленным маршрутам за пределами предоставленного лесного участка. Не допускается ухудшение санитарного состояния лесов, расположенных на предоставленных гражданам и юридическим лицам лесных участках и лесных участках, прилегающих к ним, при использовании лесов для строительства, реконструкции, эксплуатации линейных объектов – п. 25 Санитарных правил.

Виды использования лесов	Ограничения
Переработка древесины и иных лесных ресурсов.	В соответствии с частью 2 статьи 14 ЛК РФ в защитных лесах запрещается размещение объектов лесоперерабатывающей инфраструктуры. При использовании лесов для переработки древесины и иных лесных ресурсов не допускается: проведение работ и строительство сооружений, вызывающих нарушение поверхностного и внутрипочвенного стока вод, затопление или заболачивание лесных участков; захламливание предоставленного лесного участка и прилегающих территорий за пределами предоставленного лесного участка строительным и бытовым мусором, отходами древесины и иными видами отходов; загрязнение площади предоставленного лесного участка и территории за его пределами химическими и радиоактивными веществами; проезд транспортных средств и иных механизмов по произвольным, не установленным маршрутам за пределами предоставленного лесного участка. Не допускается ухудшение санитарного состояния лесов, расположенных на предоставленных гражданам и юридическим лицам лесных участках и лесных участках, прилегающих к ним, при использовании лесов для переработки древесины и иных лесных ресурсов – п.25 Санитарных правил. Запрещается в государственном природном заказнике регионального значения с комплексным (ландшафтным) профилем «Иркутный»***.
Осуществление религиозной деятельности.	Запрещается: захламливание участка бытовыми отходами, проезд транспорта по произвольным маршрутам; повреждение лесных насаждений. Запрещается в государственном природном заказнике регионального значения с комплексным (ландшафтным) профилем «Иркутный»***.

Примечания:

- Перечень особой видов, занесённых в Красную книгу Иркутской области, утверждён постановлением Правительства Иркутской области от 13.05.2015 г. № 235-пп «Об утверждении перечня редких и находящихся под угрозой исчезновения растений, животных и других организмов, обитающих (произрастающих) на территории Иркутской области и включаемых в Красную книгу Иркутской области».
- Виды древесных и кустарниковых растений, заготовка древесины которых запрещена, отражены в приказе Рослесхоза от 05.12.2011 г. № 513 «Об утверждении перечня видов (пород) деревьев и кустарников, заготовка древесины которых не допускается».
- *Особенности – Особенности использования, охраны, защиты, воспроизводства лесов, расположенных в водоохраных зонах, лесов, выполняющих функции защиты природных и иных объектов, ценных лесов, а также лесов, расположенных на особо защитных участках лесов, утверждённые приказом Рослесхоза от 14.12.2010 г. № 485.
- **Санитарные правила – Правила санитарной безопасности в лесах, утверждённые постановлением Правительства Российской Федерации от 20.05.2017 г. № 607.
- ***Положение о государственном природном заказнике регионального значения с комплексным (ландшафтным) профилем «Иркутный», утверждённое постановлением Правительства Иркутской области от 29.08.2016 г. № 522-пп.

Лесохозяйственный регламент разработан в 2018 г. инженером филиала ФГБУ «Рослесинфорг» «Прибайкалеспект» Горбуновой Е.А.

ПРИЛОЖЕНИЯ

**Приложение № 1. Постановление правительства Иркутской области
«Об утверждении Положений о государственных природных заказниках регионального значения
Иркутской области»**



ПРАВИТЕЛЬСТВО ИРКУТСКОЙ ОБЛАСТИ

ПОСТАНОВЛЕНИЕ

29 августа 2016 года

№ 522-пп

Иркутск

**Об утверждении Положений о государственных природных заказниках
регионального значения Иркутской области**

В соответствии с Федеральным законом от 14 марта 1995 года № 33-ФЗ «Об особо охраняемых природных территориях», статьей 12 Закона Иркутской области от 19 июня 2008 года № 27-оз «Об особо охраняемых природных территориях и иных особо охраняемых территориях в Иркутской области», руководствуясь частью 4 статьи 66, статьей 67 Устава Иркутской области, Правительство Иркутской области

ПОСТАНОВЛЯЕТ:

- Утвердить прилагаемые:
 - Положение о государственном природном заказнике регионального значения с комплексным (ландшафтным) профилем «Бойские болота»;
 - Положение о государственном природном заказнике регионального значения с комплексным (ландшафтным) профилем «Зулумайский»;
 - Положение о государственном природном заказнике регионального значения с комплексным (ландшафтным) профилем «Иркутный»;
 - Положение о государственном природном заказнике регионального значения с комплексным (ландшафтным) профилем «Кадинский»;
 - Положение о государственном природном заказнике регионального значения с комплексным (ландшафтным) профилем «Кирейский»;
 - Положение о государственном природном заказнике регионального значения с комплексным (ландшафтным) профилем «Магданский»;
 - Положение о государственном природном заказнике регионального значения с комплексным (ландшафтным) профилем «Кочергатский»;
 - Положение о государственном природном заказнике регионального значения с комплексным (ландшафтным) профилем «Таурский»;
 - Положение о государственном природном заказнике регионального значения с комплексным (ландшафтным) профилем «Туколонь»;
 - Положение о государственном природном заказнике регионального значения с комплексным (ландшафтным) профилем «Чайский»;
 - Положение о государственном природном заказнике регионального значения с комплексным (ландшафтным) профилем «Эдучанский».
- Признать утратившими силу:
 - пункт 1 решения Исполнительного комитета Иркутского областного Совета Народных депутатов от 17 июня 1982 года № 305 «Об утверждении Положений о государственных охотничьих заказниках областного значения» в части утверждения Положений о государственных охотничьих заказниках областного значения «Зулумайский», «Эдучанский», «Кочергатский», «Иркутный», «Бойские болота», «Магданский», «Таурский», «Туколонь»;
 - пункт 2 решения Исполнительного комитета Иркутского областного Совета Народных депутатов от 21 апреля 1986 года № 216 «Об организации комплексного государственного охотничьего заказника «Кирейский»;
 - пункт 2 решения Исполнительного комитета Иркутского областного Совета Народных депутатов от 26 ноября 1984 года № 618 «Об организации комплексного государственного заказника «Чайский»;
 - пункт 2 решения Исполнительного комитета Иркутского областного Совета Народных депутатов от 16 июля 1987 года № 390 «Об организации комплексного государственного охотничьего заказника «Кадинский».
- Настоящее постановление подлежит официальному опубликованию в общественно-политической газете «Областная», а также на «Официальном интернет-портале правовой информации» (www.pravo.gov.ru).
- Настоящее постановление вступает в силу через десять календарных дней после дня его официального опубликования.

Первый заместитель Губернатора
Иркутской области – Председатель
Правительства Иркутской области

А.С. Битаров

УТВЕРЖДЕНО
постановлением Правительства
Иркутской области
от 29 августа 2016 года
№ 522-пп

**ПОЛОЖЕНИЕ
О ГОСУДАРСТВЕННОМ ПРИРОДНОМ ЗАКАЗНИКЕ
РЕГИОНАЛЬНОГО ЗНАЧЕНИЯ С КОМПЛЕКСНЫМ
(ЛАНДШАФТНЫМ) ПРОФИЛЕМ «ИРКУТНЫЙ»**

Глава 1. ОБЩИЕ ПОЛОЖЕНИЯ

- Решением Исполнительного комитета Иркутского областного совета депутатов трудящихся от 20 ноября 1967 года № 542 «Об учреждении видовых государственных охотничьих заказников областного значения «Кочергатский» и «Иркутный» на территории Иркутского и Слюдянского районов» создан видовой государственный охотничий заказник областного значения «Иркутный».
- Постановлением Правительства Иркутской области от 7 ноября 2012 года № 629-пп «О государственных природных заказниках Иркутской области» установлено, что государственный природный заказник областного значения «Иркутный» является государственным природным заказником регионального значения с комплексным (ландшафтным) профилем.
- Краткое наименование государственного природного заказника регионального значения с комплексным (ландшафтным) профилем «Иркутный» - Заказник «Иркутный».
- Государственный природный заказник регионального значения с комплексным (ландшафтным) профилем «Иркутный» (далее - Заказник) расположен в границах кадастровых кварталов 38:25:030404, 38:25:050601, 38:27:030006, 38:27:040020, на землях лесного и водного фондов.
- Постановлением Правительства Иркутской области от 7 ноября 2012 года № 629-пп «О государственных природных заказниках Иркутской области» утверждено уточненное описание границ Заказника.
- Территория, границы Заказника и режим его особой охраны и использования учитываются при разработке документов стратегического планирования Иркутской области, схемы территориального планирования муниципального образования «Слюдянский район» Иркутской области, схемы территориального планирования муниципального образования Шелеховский район Иркутской области, схем землеустройства соответствующих муниципальных образований, генеральных планов поселений, городских округов Иркутской области, лесохозяйственных регламентов лесничеств, проектов освоения лесов, схем развития и размещения особо охраняемых природных территорий, схем размещения, использования и охраны охотничьих угодий на территории Иркутской области.
- Заказник является постоянно действующим, без ограничения срока действия.
- Заказник находится в ведении службы по охране и использованию животного мира Иркутской области (далее - Уполномоченный орган).
Юридический адрес Уполномоченного органа: 664027, Иркутская область, г. Иркутск, ул. Тимирязева, д. 28.
Почтовый адрес Уполномоченного органа: 664027, Иркутская область, г. Иркутск-27, ул. Ленина, д. 1А, а/я 5.
Контактные телефоны (факс) Уполномоченного органа: 8 (3952) 207-504, 208-576.
- Региональный государственный экологический надзор за соблюдением требований положения о Заказнике, режима его особой охраны и использования осуществляется Уполномоченным органом в лице его должностных лиц, которые являются государственными инспекторами в области охраны окружающей среды.

Глава 2. ЦЕЛИ И ЗАДАЧИ ЗАКАЗНИКА

- Целями Заказника являются:
 - сохранение на его территории уникальных и типичных природных комплексов и объектов, достопримечательных природных образований, объектов растительного и животного мира, их генетического фонда;
 - экологическое воспитание и оздоровление населения.
- Задачами Заказника являются:
 - снижение уровня антропогенного воздействия и сохранение природных комплексов (природных ландшафтов);
 - сохранение, восстановление и воспроизводство объектов животного и растительного мира, в том числе среды их обитания (произрастания), путей миграции объектов животного мира и поддержание экологического баланса;
 - создание наиболее благоприятных условий для воспроизводства и естественного расселения на сопредельные территории объектов животного мира;
 - проведение биотехнических мероприятий с целью поддержания и увеличения численности объектов животного мира;
 - содействие в проведении научно-исследовательских работ в области биологии, без нарушения установленного режима особой охраны Заказника, разработке мероприятий по сохранению и естественному воспроизводству популяций редких и находящихся под угрозой исчезновения видов животных и растений;
 - осуществление государственного мониторинга окружающей среды.

Глава 3. КРАТКОЕ ОПИСАНИЕ ФИЗИКО-ГЕОГРАФИЧЕСКОЙ ХАРАКТЕРИСТИКИ ЗАКАЗНИКА

- Заказник занимает общую площадь в 29635,24 га, включающую в себя часть территорий Слюдянского района Иркутской области - 18672,76 га и Шелеховского района Иркутской области - 10962,48 га.
- Географически Заказник расположен в северной части территории Слюдянского района и в южной части территории Шелеховского района Иркутской области.
Заказник расположен на Олхинском плато, ограничен рекой Иркут, включает в себя южную окраину Среднесибирского плоскогорья, низкорослый переходный участок между восточными отрогами Восточного Саяна, хребта Тункинские гольцы и южной оконечностью Приморского хребта. Река Иркут по типу питания отнесена к числу горных рек. Крутые склоны долины в большей части бассейна, наличие гольцов и большого количества выходов коренных пород на поверхность, а также наличие в бассейне вечной мерзлоты определяют неравномерность стока в течение года. Для реки Иркут, как и для большинства его притоков, характерны большие колебания расходов воды, внезапное наступление резких и кратковременных паводков.
Почвы представляют собой результат взаимодействия основных природных факторов с растительным покровом. В высокогорьях развиваются горно-тундровые, горно-луговые и горные лугово-лесные почвы. В таежной зоне развиваются подзолистые, дерново-карбонатные, дерново-таежные, серые лесные, луговые почвы. В почвенном покрове степной зоны господствующее положение занимают каштановые и черноземные почвы, существенно уступают им по плодородию лугово-черноземные и лугово-солончаковые почвы.
- Климат резко континентальный, средняя температура января -22°C, на побережье озера Байкала -18°C (с абсолютным минимумом -45°C), средняя температура июля +18°C, на побережье озера Байкала +15°C (с абсолютным максимумом +35°C). Снежный покров ложится в конце октября, его толщина в среднем 1 метр, лавинная опасность отсутствует.
- Преобладающая часть растений принадлежит к бореальным видам. Основными эдификаторами являются сосна, лиственница, кедр, пихта и ель. Им сопутствуют береза, осина, ольха. Пойменные комплексы образованы еловыми в сочетании с лиственницей смешаннокустарниковыми травно-зеленоморошными лесами на аллювиальных дерново-луговых, аллювиальных торфяно-перегнойно-болотных почвах.

Глава 4. КРАТКОЕ ОПИСАНИЕ СОЦИАЛЬНО-ЭКОНОМИЧЕСКОЙ ХАРАКТЕРИСТИКИ ЗАКАЗНИКА

- Социально-экономическими ценностями, сохраняемыми на территории Заказника, являются биоразнообразие, ненарушенные ландшафты, редкие виды растений и животных, генетические ресурсы, гидроресурсы.

памятник природы. Передача памятника природы под охрану закрепляется в паспорте памятника природы и его охранном обязательстве.

9. Региональный государственный экологический надзор за соблюдением требований настоящего Положения осуществляется службой по охране природы и озера Байкал Иркутской области в лице его должностных лиц, которые являются государственными инспекторами в области охраны окружающей среды, юридический адрес: 664027, Иркутская обл., г. Иркутск, ул. Ленина, д. 1А.

Глава 2. ЦЕЛИ И ЗАДАЧИ ОБРАЗОВАНИЯ ПАМЯТНИКА ПРИРОДЫ

10. Целями образования памятника природы являются:
- 1) сохранение и поддержание в неизменном состоянии комплекса уникальных гидрологических объектов;
 - 2) изучение памятника природы и экологическое воспитание населения.
11. Задачами образования памятника природы являются:
- 1) снижение уровня антропогенного воздействия;
 - 2) содействие в проведении научно-исследовательских работ в области гидрологии, зоологии и ботаники без нарушения установленного режима особой охраны памятника природы;
 - 3) осуществление государственного мониторинга окружающей среды.

Глава 3. КРАТКОЕ ОПИСАНИЕ ФИЗИКО-ГЕОГРАФИЧЕСКОЙ ХАРАКТЕРИСТИКИ ПАМЯТНИКА ПРИРОДЫ

12. Памятник природы расположен на территории муниципального образования «Слюдянский район» Иркутской области и занимает общую площадь 24,08 га в соответствии со схемой расположения памятника природы согласно приложению к настоящему Положению.

Территория памятника природы расположена вблизи горы Пик Черского на истоках реки Подкомарной (правого притока реки Большой Быстрой), впадающей в реку Иркут.

Водопады и высокие сливы памятника природы делятся на три группы:

- 1) нижний каскад, в котором наиболее значимым является самый нижний водопад. Видна лишь нижняя часть водопада, так как в верхней части вода протекает в неприступной скальной прорези-теснине. Выше по течению имеется несколько высоких сливов, один из которых падает в гранитный «котел»;

- 2) центральный водопад высотой около 25 м наиболее эффектен во всей группе: широкая белая лента кипящей воды падает совершенно отвесно, контрастно выделяясь на фоне почти черных скал;

- 3) верхний каскад водопадов состоит из множества небольших по высоте водопадов и быстротоков, из которых последние находятся на реке Каменка и на ручье Посетительском. «Посетительский», один из наиболее эффектных водопадов, расположен в ложе из ярких пестроцветных пород как застывшая прозрачная стеклянная масса.

13. Климат резко-континентальный с суровой продолжительной многоснежной зимой и теплым со значительными осадками летом.

По геоботаническому районированию территория памятника природы соответствует двум типам Хамар-Дабанскому темнохвойно-горнотаяжному кедрово-пихтовому округу Хамар-Дабанской гольцово-горно-таежной провинции Южно-Сибирской горно-таежной области и Южносибирской формации горно-тундровой фратрии. Растительный покров, соответственно:

горно-таежные темнохвойные (*Abies sibirica* Ledeb., *Picea obovata* Ledeb., *Pinus sibirica* Du Tour) леса: пихтовый и пихтово-стланиковый с кедром и елью (вдоль водотоков) баданово-черничный с папоротником лес с подлеском из рябины, рододендрона золотистого, багульника болотного;

разреженные растительные группировки на крутых каменисто-глыбовых склонах и скалах в сочетании каменистыми налипно-лишайниковыми тундрами.

14. В ландшафтной структуре территория памятника природы относится к южносибирским горно-таежным темнохвойным алтае-саянскому типа лесам (Хамар-Дабанский округ, горно-таежная Южнобайкальская провинция, Предсаянская южнотаежная подобласть).

Почвы – подзолы торфянистые, иллювиально-гумусово-железистые, подбуры, торфянисто-перегнойно-глеевые на водоразделах и на верхних частях склонов под темнохвойными лесами и кустарниковым покровом, относящиеся к основному типу – почвы подгольцового пояса.

Глава 4. КРАТКОЕ ОПИСАНИЕ СОЦИАЛЬНО-ЭКОНОМИЧЕСКОЙ ХАРАКТЕРИСТИКИ ПАМЯТНИКА ПРИРОДЫ

15. Социально-экономическими ценностями, сохраняемыми на территории памятника, является уникальное скопление нескольких водопадов и высоких сливов на небольшой по площади и компактной территории, посещаемое ограниченным кругом туристов.

16. Памятник природы имеет природоохранное, научное, эстетическое, просветительское и рекреационное значение.

Глава 5. РЕЖИМ ОСОБОЙ ОХРАНЫ И ИСПОЛЬЗОВАНИЯ ТЕРРИТОРИИ ПАМЯТНИКА ПРИРОДЫ

17. На территории памятника природы запрещается любая деятельность, влекущая за собой нарушение сохранности памятника природы, в том числе:

- 1) изъятие и предоставление земельных участков под виды хозяйственной деятельности, не связанные с проведением мероприятий по соблюдению режима особой охраны и обеспечению функционирования памятника природы;
- 2) нарушение, изменение ландшафта и почвенного покрова памятника природы;
- 3) осуществление рекреационной деятельности (в том числе организация мест отдыха, разведение костров, обустройство экологических троп) за пределами специально предусмотренных для этого мест;
- 4) хранение горюче-смазочных, взрывоопасных веществ;
- 5) сбор геологических, ботанических и зоологических коллекций;
- 6) уничтожение и повреждение аншлагов, шлагбаумов, стенов, граничных столбов и других информационных знаков и указателей;
- 7) проведение всех видов рубок, за исключением: проведения рубок при непосредственном тушении лесных пожаров на территории памятника природы;

проведения согласованных Уполномоченным органом рубок, проводимых в рамках санитарно-оздоровительных и воспроизводственных мероприятий, а также при принятии мер пожарной безопасности в лесах, расположенных на территории памятника природы;

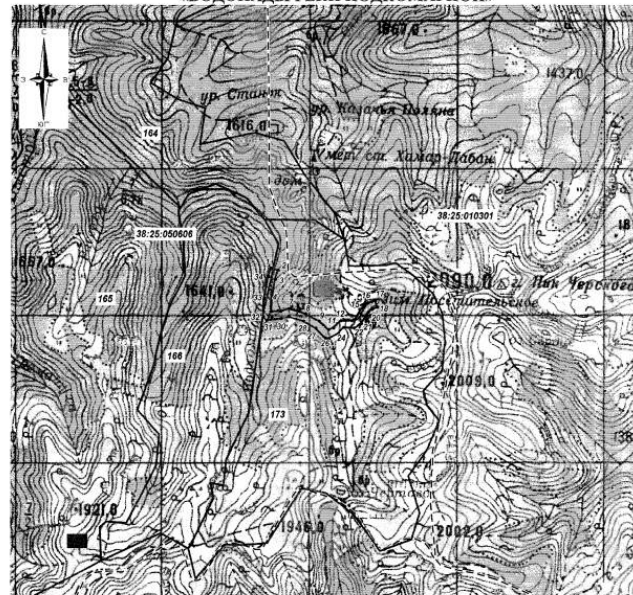
18. Памятник природы обозначается на местности предупредительными и информационными знаками по периметру его границы с кратким изложением режима памятника природы и схемой его границ.

Заместитель Председателя
Правительства Иркутской области

В.И. Кондрашов

Приложение
к Положению о памятнике
природы регионального значения
«Водопады реки Подкомарной»

СХЕМА РАСПОЛОЖЕНИЯ
ПАМЯТНИКА ПРИРОДЫ РЕГИОНАЛЬНОГО ЗНАЧЕНИЯ
«ВОДОПАДЫ РЕКИ ПОДКОМАРНОЙ»



Масштаб 1:50 000
(в 1 см 500 м)

- Условные обозначения:
- граница памятника природы регионального значения «Водопады реки Подкомарной»
 - - - граница кадастрового квартала
 - 38:25:050606 номер кадастрового квартала
 - 1 поворотная точка памятника природы регионального значения «Водопады реки Подкомарной»
 - 765 граница и номер лесного квартала

УТВЕРЖДЕНЫ
постановлением Правительства
Иркутской области
от 24 ноября 2017 года № 772-пп

ОПИСАНИЕ ГРАНИЦ, КАТАЛОГ КООРДИНАТ ПАМЯТНИКА
ПРИРОДЫ РЕГИОНАЛЬНОГО ЗНАЧЕНИЯ
«ВОДОПАДЫ РЕКИ ПОДКОМАРНОЙ»

Сведения об узловых и поворотных точках границы			Сведения об участках границы	
№ п/п	№ точки на карте	Описание местоположения точки	Направление участка границы	Описание прохождения участка границы
1	1	Точка в северо-восточной части границы 166 лесного квартала Быстринской дачи Слюдянского участкового лесничества Слюдянского лесничества, в 1382 м юго-западнее метеостанции Хамар-Дабан	Северо-восточное	Граница проходит по северо-восточной части 166 лесного квартала Быстринской дачи Слюдянского участкового лесничества Слюдянского лесничества и по северо-западной части 173 лесного квартала Быстринской дачи Слюдянского участкового лесничества Слюдянского лесничества на расстоянии 98,21 м в юго-восточном направлении
2	2	Точка в северо-западной части границы 173 лесного квартала Быстринской дачи Слюдянского участкового лесничества Слюдянского лесничества в месте ее поворота на юг	Южное	Граница проходит по северо-западной части 173 лесного квартала Быстринской дачи Слюдянского участкового лесничества Слюдянского лесничества, вдоль реки Подкомарная, на расстоянии 134,79 м в южном направлении
3	3	Точка в северо-западной части границы 173 лесного квартала Быстринской дачи Слюдянского участкового лесничества Слюдянского лесничества в месте ее направления на юг	Южное	Граница проходит по северо-западной части 173 лесного квартала Быстринской дачи Слюдянского участкового лесничества Слюдянского лесничества, вдоль реки Подкомарная, на расстоянии 237,21 м в южном направлении
4	4	Точка в северо-западной части границы 173 лесного квартала Быстринской дачи Слюдянского участкового лесничества Слюдянского лесничества в месте ее направления на юг	Южное	Граница проходит по северо-западной части 173 лесного квартала Быстринской дачи Слюдянского участкового лесничества Слюдянского лесничества, вдоль реки Подкомарная, на расстоянии 202,55 м в южном направлении до ее поворота на восток
5	5	Точка в северо-западной части границы 173 лесного квартала Быстринской дачи Слюдянского участкового лесничества Слюдянского лесничества в месте поворота границы участка на восток	Восточное	Граница проходит по северо-западной части 173 лесного квартала Быстринской дачи Слюдянского участкового лесничества Слюдянского лесничества, вдоль реки Подкомарная, на расстоянии 128,05 м в восточном направлении
6	6	Точка в северо-западной части 173 лесного квартала Быстринской дачи Слюдянского участкового лесничества Слюдянского лесничества в месте ее направления на восток	Восточное	Граница проходит по северо-западной части 173 лесного квартала Быстринской дачи Слюдянского участкового лесничества Слюдянского лесничества, вдоль реки Подкомарная, на расстоянии 116,97 м в восточном направлении
7	7	Точка в северо-западной части 173 лесного квартала Быстринской дачи Слюдянского участкового лесничества Слюдянского лесничества в месте ее поворота на северо-восток	Восточное	Граница проходит по северо-западной части 173 лесного квартала Быстринской дачи Слюдянского участкового лесничества Слюдянского лесничества, вдоль реки Подкомарная, на расстоянии 235,99 м в восточном направлении
8	8	Точка в северо-западной части 173 лесного квартала Быстринской дачи Слюдянского участкового лесничества Слюдянского лесничества в месте ее направления на юго-восток	Юго-восточное	Граница проходит по северо-западной части 173 лесного квартала Быстринской дачи Слюдянского участкового лесничества Слюдянского лесничества, вдоль реки Подкомарная, на расстоянии 210,70 м в юго-восточном направлении
9	9	Точка в северо-западной части 173 лесного квартала Быстринской дачи Слюдянского участкового лесничества Слюдянского лесничества в месте ее направления на юго-восток	Юго-восточное	Граница проходит по северо-западной части 173 лесного квартала Быстринской дачи Слюдянского участкового лесничества Слюдянского лесничества, вдоль реки Подкомарная, на расстоянии 175,17 м в юго-восточном направлении
10	10	Точка в северо-западной части 173 лесного квартала Быстринской дачи Слюдянского участкового лесничества Слюдянского лесничества в месте ее поворота на северо-восток	Северо-восточное	Граница проходит по северо-западной части 173 лесного квартала Быстринской дачи Слюдянского участкового лесничества Слюдянского лесничества, вдоль реки Подкомарная, на расстоянии 69,05 м в северо-восточном направлении
11	11	Точка в северо-западной части 173 лесного квартала Быстринской дачи Слюдянского участкового лесничества Слюдянского лесничества в месте ее направления на северо-восток	Северо-восточное	Граница проходит по северо-западной части 173 лесного квартала Быстринской дачи Слюдянского участкового лесничества Слюдянского лесничества, на расстоянии 138,58 м в северо-восточном направлении
12	12	Точка в северо-западной части 173 лесного квартала Быстринской дачи Слюдянского участкового лесничества Слюдянского лесничества в месте ее поворота на восток	Восточное	Граница проходит по северо-западной части 173 лесного квартала Быстринской дачи Слюдянского участкового лесничества Слюдянского лесничества, вдоль реки Подкомарная, на расстоянии 154,81 м в восточном направлении

Table with 4 columns: No. point on map, X, Y, Directional angle, Distance (m). Rows 13-16.

Table with 4 columns: No. point on map, X, Y, Directional angle, Distance (m). Rows 17-18.

Table with 4 columns: No. point on map, X, Y, Directional angle, Distance (m). Rows 19-20.

Table with 4 columns: No. point on map, X, Y, Directional angle, Distance (m). Rows 21-22.

Table with 4 columns: No. point on map, X, Y, Directional angle, Distance (m). Rows 23-24.

Table with 4 columns: No. point on map, X, Y, Directional angle, Distance (m). Rows 25-26.

Table with 4 columns: No. point on map, X, Y, Directional angle, Distance (m). Rows 27-28.

Table with 4 columns: No. point on map, X, Y, Directional angle, Distance (m). Rows 29-30.

Общая площадь особо охраняемой природной территории – 240783 м²

Table with 6 columns: No. point on map, X, Y, Directional angle, Distance (m). Rows 1-34.

Общая протяженность границы территории – 4955 м

Table with 6 columns: No. point on map, X, Y, Directional angle, Distance (m). Rows 1-34.

Общая протяженность границы территории – 4955 м

Заместитель Председателя Правительства Иркутской области В.И. Кондрашов



ПРАВИТЕЛЬСТВО ИРКУТСКОЙ ОБЛАСТИ ПОСТАНОВЛЕНИЕ

22 ноября 2017 года № 765-пп

Иркутск

О памятнике природы регионального значения «Озеро Сердце»

В соответствии со статьями 2, 26 Федерального закона от 14 марта 1995 года № 33-ФЗ «Об особо охраняемых природных территориях», статьей 6 Закона Иркутской области от 19 июня 2008 года № 27-оз «Об особо охраняемых природных территориях и иных особо охраняемых территориях в Иркутской области», решением Исполнительного комитета Иркутского областного Совета народных депутатов от 25 февраля 1985 года № 101 «Об организации охраны памятников природы», руководствуясь частью 4 статьи 66, статьей 67 Устава Иркутской области, Правительство Иркутской области ПОСТАНОВЛЯЕТ: 1. Установить, что памятник природы местного значения «Озеро Сердце» является памятником природы регионального значения «Озеро Сердце». 2. Утвердить Положение о памятнике природы регионального значения «Озеро Сердце» (далее – Положение) (прилагается). 3. Утвердить описание границ, каталог координат памятника природы регионального значения «Озеро Сердце» (далее – описание) (прилагается). 4. Установить: 1) зону с особыми условиями использования территории в границах территории памятника природы регионального значения «Озеро Сердце» в соответствии с описанием; 2) режим зоны с особыми условиями использования территории в соответствии с режимом особой охраны и использования территории памятника природы регионального значения «Озеро Сердце» в соответствии с Положением. 5. Настоящее постановление подлежит официальному опубликованию в общественно-политической газете «Областная», а также на «Официальном интернет-портале правовой информации» (www.pravo.gov.ru). 6. Настоящее постановление вступает в силу через десять календарных дней после дня его официального опубликования.

Первый заместитель Губернатора Иркутской области – Председатель Правительства Иркутской области Р.Н. Болотов

УТВЕРЖДЕНО
постановлением Правительства
Иркутской области
от 22 ноября 2017 года № 765-пп

**ПОЛОЖЕНИЕ О ПАМЯТНИКЕ ПРИРОДЫ РЕГИОНАЛЬНОГО
ЗНАЧЕНИЯ «ОЗЕРО СЕРДЦЕ»**

Глава 1. ОБЩИЕ ПОЛОЖЕНИЯ

1. Решением Исполнительного комитета Иркутского областного Совета народных депутатов от 25 февраля 1985 года № 101 «Об организации охраны памятников природы» объявлен памятник природы местного значения «Озеро Сердце».

В соответствии с Федеральным законом от 14 марта 1995 года № 33-ФЗ «Об особо охраняемых природных территориях» памятник природы местного значения «Озеро Сердце» является особо охраняемой природной территорией регионального значения – памятником природы регионального значения «Озеро Сердце» (далее – памятник природы).

2. Памятник природы представляет собой уникальный гидрологический объект – одно из самых красивых и необычных по форме береговой линии горных озер Прибайкалья. Профиль памятника – гидрологический.

3. Памятник природы создан в целях сохранения и поддержания в неизменном состоянии уникального гидрологического объекта, важного в природоохранном, эстетическом, просветительском и рекреационном отношении.

4. Памятник природы расположен на территории муниципального образования «Слюдянский район» Иркутской области в границах кадастрового квартала 38:25:010301, земельный участок: 38:25:000000:261, на землях лесного фонда, кварталы №№ 1ч – 3ч, 4 – 11, 12ч, 13 – 15, 16ч, 17 – 23, 24ч, 25ч, 26 – 49, 50ч, 51ч Слюдянской дачи, Слюдянского участкового лесничества, Слюдянского лесничества.

5. Территория, границы памятника природы, режим его особой охраны и использования учитываются при разработке документов стратегического планирования Иркутской области, схемы территориального планирования муниципального образования «Слюдянский район» Иркутской области, схем землеустройства, лесохозяйственных регламентов лесничеств, проектов освоения лесов.

6. Памятник природы образован без ограничения срока действия.

7. Памятник природы находится в ведении министерства природных ресурсов и экологии Иркутской области (далее – Уполномоченный орган), юридический адрес: 664027, Иркутская обл., г. Иркутск, ул. Ленина, д. 1А.

8. Обязательства по обеспечению режима особой охраны памятника природы возлагаются на собственника, владельцев и пользователей памятника природы под охрану закрепляется в паспорте памятника природы и его охранном обязательстве.

9. Региональный государственный экологический надзор за соблюдением требований настоящего Положения осуществляется службой по охране природы и озера Байкал Иркутской области в лице его должностных лиц, которые являются государственными инспекторами в области охраны окружающей среды, юридический адрес: 664027, Иркутская обл., г. Иркутск, ул. Ленина, д. 1А.

Глава 2. ЦЕЛИ И ЗАДАЧИ ОБРАЗОВАНИЯ ПАМЯТНИКА ПРИРОДЫ

10. Целями образования памятника природы являются:

1) сохранение уникального гидрологического объекта;
2) изучение памятника природы и экологическое воспитание населения.

11. Задачами образования памятника природы являются:

1) снижение уровня антропогенного воздействия;
2) поддержание состояния природной среды, сложившегося на момент его организации;
3) содействие в проведении научно-исследовательских работ в области гидрологии, зоологии и ботаники без нарушения установленного режима особой охраны памятника природы;
4) осуществление государственного мониторинга окружающей среды.

**Глава 3. КРАТКОЕ ОПИСАНИЕ ФИЗИКО-ГЕОГРАФИЧЕСКОЙ
ХАРАКТЕРИСТИКИ ПАМЯТНИКА ПРИРОДЫ**

12. Памятник природы расположен на территории муниципального образования «Слюдянский район» Иркутской области и занимает общую площадь 7,58 га в соответствии со схемой расположения памятника природы согласно приложению к настоящему Положению.

Территория памятника природы расположена в 1 км к югу от пика Черского, на хребте Хамар-Дабан.

Памятник природы находится на высоте 1715 метров над уровнем моря. Размеры озера небольшие: длина 240 м, ширина 210 м. Название озера связано с его формой, напоминающей сердце. Из озера вытекает река Мангутайка – правый приток реки Левая Безымянная, в месте слияния с рекой Правая Безымянная образующей реку Безымянная, впадающую непосредственно в озеро Байкал.

Озеро питается осадками (тающие снежники и дожди). Вода пресная с очень низкими жесткостью и содержанием микроэлементов.

13. Климат резко-континентальный с суровой продолжительной многоснежной зимой и теплым со значительными осадками летом.

По геоботаническому районированию территория памятника природы соответствует Южносибирской формации горно-тундровой флоры. Растительный покров – разреженные растительные группировки на крутых каменисто-глыбовых склонах и скалах в сочетании каменистыми накипнотравами и лишайниковыми тундрами и невысокими кустарниками.

14. В ландшафтной структуре территория памятника природы относится к южносибирским горно-таежным темнохвойным алтае-саянскому типу лесам (Хамар-Дабанский округ, горно-таежная Южнобайкальская провинция, Предаянская южнотаежная подобласть).

Почвы – тундровые дерновые, глеевые, органо-шебнистые и подбурны на выровненных поверхностях и в депрессиях горных массивов под мохово-лишайниковой и кустарниковой растительностью, относящиеся к основному типу – почвы высокогорий (гольцов) и подгольцового пояса.

**Глава 4. КРАТКОЕ ОПИСАНИЕ СОЦИАЛЬНО-ЭКОНОМИЧЕСКОЙ
ХАРАКТЕРИСТИКИ ПАМЯТНИКА ПРИРОДЫ**

15. Социально-экономическими ценностями, сохраняемыми на территории памятника природы, является уникальный по красоте гидрологический объект, важный с просветительской и эстетической точки зрения.

16. Памятник природы имеет природоохранное, научное, эстетическое, просветительское и рекреационное значение.

**Глава 5. РЕЖИМ ОСОБОЙ ОХРАНЫ И ИСПОЛЬЗОВАНИЯ
ТЕРРИТОРИИ ПАМЯТНИКА ПРИРОДЫ**

17. На территории памятника природы запрещается любая деятельность, влекущая за собой нарушение сохранности памятника природы, в том числе:

- 1) изъятие и предоставление земельных участков под виды хозяйственной деятельности, не связанные с проведением мероприятий по соблюдению режима особой охраны и обеспечению функционирования памятника природы;
- 2) нарушение, изменение ландшафта и почвенного покрова памятника природы;
- 3) осуществление рекреационной деятельности (в том числе организация мест отдыха, разведение костров, обустройство экологических троп) за пределами специально предусмотренных для этого мест;
- 4) деятельность, влекущая за собой нарушение условий обитания объектов растительного и животного мира;
- 5) сбор геологических, ботанических и зоологических коллекций;
- 6) уничтожение и повреждение аншлагов, шлагбаумов, стенов,
- 7) проведение всех видов рубок, за исключением: проведения рубок при непосредственном тушении лесных пожаров на территории памятника природы; проведения согласованных Уполномоченным органом рубок, проводимых в рамках санитарно-оздоровительных и воспроизводственных мероприятий, а также при принятии мер пожарной безопасности в лесах, расположенных на территории памятника природы;
- 8) проведение взрывных работ, выполнение работ по геологическому изучению недр для разработки месторождений полезных ископаемых;
- 9) хранение горюче-смазочных, взрывоопасных веществ, отходов производства и потребления.

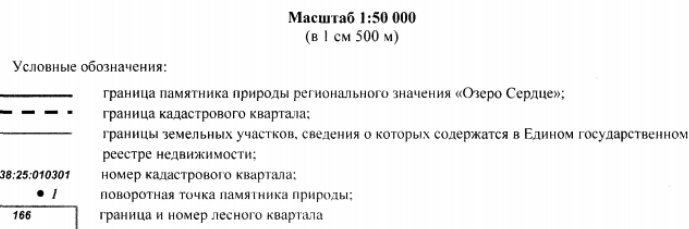
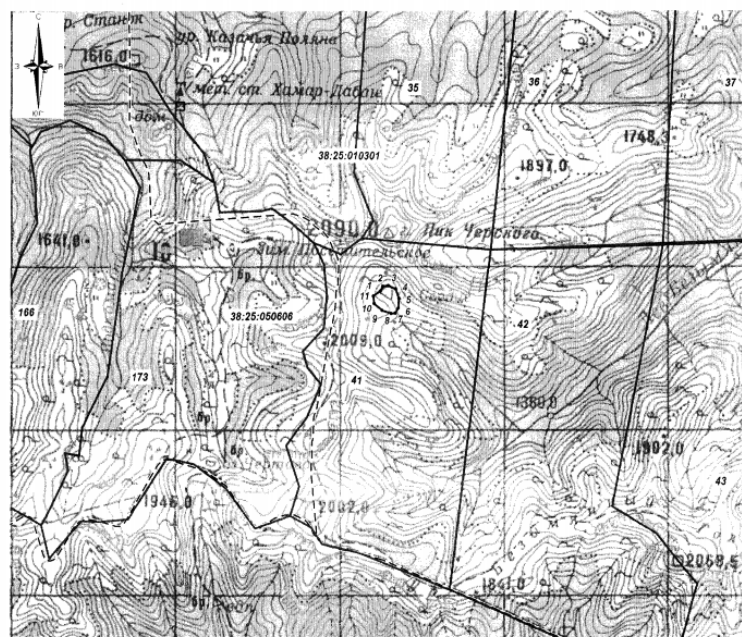
18. Памятник природы обозначается на местности предупредительными и информационными знаками (аншлагами) по периметру его границы с кратким изложением режима памятника природы и схемой его границ.

Заместитель Председателя
Правительства Иркутской области

В.И. Кондрашов

Приложение
к Положению о памятнике природы
регионального значения
«Озеро Сердце»

**СХЕМА РАСПОЛОЖЕНИЯ ПАМЯТНИКА ПРИРОДЫ
РЕГИОНАЛЬНОГО ЗНАЧЕНИЯ «ОЗЕРО СЕРДЦЕ»**



УТВЕРЖДЕНЫ
постановлением Правительства
Иркутской области
от 22 ноября 2017 года № 765-пп

**ОПИСАНИЕ ГРАНИЦ, КАТАЛОГ КООРДИНАТ ПАМЯТНИКА
ПРИРОДЫ РЕГИОНАЛЬНОГО ЗНАЧЕНИЯ «ОЗЕРО СЕРДЦЕ»**

Сведения об узловых и поворотных точках границы		Сведения об участках границы		
№ п/п	№ точки на карте	Описание местоположения точки	Направление участка границы	Описание прохождения участка границы
1	1	Точка в северо-западной части лесного квартала № 41 Слюдянской дачи Слюдянского участкового лесничества Слюдянского лесничества	Северо-восточное	Граница проходит по северо-западной части лесного квартала № 41 Слюдянской дачи Слюдянского участкового лесничества Слюдянского лесничества, на расстоянии 98,21 м. в северо-восточном направлении
2	2	Точка в северо-западной части лесного квартала № 41 Слюдянской дачи Слюдянского участкового лесничества Слюдянского лесничества, в месте ее поворота на восток	Восточное	Граница проходит по северо-западной части лесного квартала № 41 Слюдянской дачи Слюдянского участкового лесничества Слюдянского лесничества, на расстоянии 98,21 м. в восточном направлении
3	3	Точка в северо-западной части лесного квартала № 41 Слюдянской дачи Слюдянского участкового лесничества Слюдянского лесничества, в месте ее направления на юго-восток	Юго-восточное	Граница проходит по северо-западной части лесного квартала № 41 Слюдянской дачи Слюдянского участкового лесничества Слюдянского лесничества, на расстоянии 98,21 м. в юго-восточном направлении
4	4	Точка в северо-западной части лесного квартала № 41 Слюдянской дачи Слюдянского участкового лесничества Слюдянского лесничества, в месте ее направления на юго-восток	Юго-восточное	Граница проходит по северо-западной части лесного квартала № 41 Слюдянской дачи Слюдянского участкового лесничества Слюдянского лесничества, на расстоянии 98,21 м. в юго-восточном направлении

5	5	Точка в северо-западной части лесного квартала № 41 Слюдянской дачи Слюдянского участкового лесничества Слюдянского лесничества, в месте ее поворота на юг	Южное	Граница проходит по северо-западной части лесного квартала № 41 Слюдянской дачи Слюдянского участкового лесничества, на расстоянии 98,21 м. в южном направлении
6	6	Точка в северо-западной части лесного квартала № 41 Слюдянской дачи Слюдянского участкового лесничества Слюдянского лесничества, в месте ее поворота на юго-запад	Юго-западное	Граница проходит по северо-западной части лесного квартала № 41 Слюдянской дачи Слюдянского участкового лесничества, на расстоянии 98,21 м. в юго-западном направлении
7	7	Точка в северо-западной части лесного квартала № 41 Слюдянской дачи Слюдянского участкового лесничества Слюдянского лесничества, в месте ее поворота на запад	Западное	Граница проходит по северо-западной части лесного квартала № 41 Слюдянской дачи Слюдянского участкового лесничества, на расстоянии 98,21 м. в западном направлении
8	8	Точка в северо-западной части лесного квартала № 41 Слюдянской дачи Слюдянского участкового лесничества	Северо-западное	Граница проходит по северо-западной части лесного квартала № 41 Слюдянской дачи Слюдянского участкового лесничества Слюдянского лесничества, на расстоянии 98,21 м. в северном направлении
9	9	Точка в северо-западной части лесного квартала № 41 Слюдянской дачи Слюдянского участкового лесничества Слюдянского лесничества, в месте ее поворота на северо-запад	Северо-западное	Граница проходит по северо-западной части лесного квартала № 41 Слюдянской дачи Слюдянского участкового лесничества, на расстоянии 98,21 м. в северо-западном направлении
10	10	Точка в северо-западной части лесного квартала № 41 Слюдянской дачи Слюдянского участкового лесничества Слюдянского лесничества, в месте ее поворота на север	Северное	Граница проходит по северо-западной части лесного квартала № 41 Слюдянской дачи Слюдянского участкового лесничества, на расстоянии 98,21 м. в северном направлении
11	11	Точка в северо-западной части лесного квартала № 41 Слюдянской дачи Слюдянского участкового лесничества Слюдянского лесничества, в месте ее поворота на северо-восток	Северо-восточное	Граница проходит по северо-западной части лесного квартала № 41 Слюдянской дачи Слюдянского участкового лесничества, на расстоянии 98,21 м. в северо-восточном направлении

Общая площадь территории – 75815 кв м

Система координат – МСК 38

№ п/п	№ точки на карте	X	Y	Дирекционный угол	Расстояние (м)
1	1	297925.23	3291031.24	26° 31' 54"	61,18
2	2	297979.97	3291058.57	78° 51' 42"	72,06
3	3	297993.89	3291129.27	113° 48' 05"	97,48
4	4	297954.55	3291218.46	158° 04' 26"	119,55
5	5	297843.65	3291263.10	182° 18' 29"	114,72
6	6	297729.02	3291258.48	209° 41' 40"	74,63
7	7	297664.19	3291221.51	265° 48' 44"	51,49
8	8	297660.43	3291170.16	287° 12' 15"	113,67
9	9	297694.05	3291061.58	308° 48' 06"	131,83
10	10	297776.66	3290958.84	354° 07' 24"	88,29
11	11	297864.49	3290949.80	53° 17' 01"	101,6

Система координат – WGS-84

№ п/п	№ точки на карте	B	L	Дирекционный угол	Расстояние (м)
1	1	51°30'34.6032"	103°37'28.4880"	26° 31' 54"	61,18
2	2	51°30'36.3672"	103°37'29.9280"	78° 51' 42"	72,06
3	3	51°30'36.7992"	103°37'33.6000"	113° 48' 05"	97,48
4	4	51°30'35.5032"	103°37'38.2080"	158° 04' 26"	119,55
5	5	51°30'31.9032"	103°37'40.4760"	182° 18' 29"	114,72
6	6	51°30'28.1952"	103°37'40.1880"	209° 41' 40"	74,63
7	7	51°30'26.1072"	103°37'38.2440"	265° 48' 44"	51,49
8	8	51°30'25.9992"	103°37'35.5800"	287° 12' 15"	113,67
9	9	51°30'27.1152"	103°37'29.9640"	308° 48' 06"	131,83
10	10	51°30'29.8152"	103°37'24.6720"	354° 07' 24"	88,29
11	11	51°30'32.6592"	103°37'24.2400"	53° 17' 01"	101,6

Общая протяженность границы – 1027 м.

Заместитель Председателя
Правительства Иркутской области

В.И. Кондрашов

Приложение № 4. Нормативно-технологические карты на выполнение лесохозяйственных, лесовосстановительных, лесопожарных работ

НОРМАТИВНО-ТЕХНОЛОГИЧЕСКАЯ КАРТА № 1
на рубки ухода в молодняках (кусторезом)
на 1 га

Наименование работ	Ед. изм.	Объем работ на принятой ед. изм. готового объекта	Состав агрегата трактора, машины, орудия	Тарифный разряд работ	Наименование норматив. документа	Нормы выработки		Потребное количество времени (по утвержденным нормам)	
						на агр./ смену	на чел./ день	агр./ смена	чел./ день
А	1	2	3	4	5	6	7	8	9
Подготовка пилы к работе, спиливание, переход от деревца к деревцу (хворост не очищенный, длиной 2,1-6 м)	скл. м³	40,00	Кусторез	10	ТНВ на рубки ухода стр.70.т.65 п.10 Москва 1999 г		36,80	1,09	1,09
Хворост длиной от 2,1 до 6 м с подноской сбором и укладкой в кучи 1м*1м	скл. м³	40,00		10	ТНВ на рубки ухода стр.69.т.64 Москва 1999 г		22,20		1,80
Доставка рабочих к месту работы и обратно (бригада 5 чел.)	смена		автомобиль ГАЗ-66	10				0,05	0,05

НОРМАТИВНО-ТЕХНОЛОГИЧЕСКАЯ КАРТА № 2
на рубки ухода в молодняках (ручным способом)
на 1 га

Наименование работ	Ед. изм.	Объем работ на принятой ед. изм. готового объекта	Состав агрегата трактора, машины, орудия	Тарифный разряд работ	Наименование норматив. документа	Нормы выработки		Потребное количество времени (по утвержденным нормам)	
						на агр./ смену	на чел./ день	агр./ смена	чел./ день
А	1	2	3	4	5	6	7	8	9
Рубка, сбор, вынос хвороста и сучьев на расстоянии до 50 м., и укладка хвороста и сучьев длиной до 6 м и толщиной в комле до 4 см в кучи (хвойные (кроме ели и пихты) и мягколиственные) в кучи размером 1м * 1м, точка инструмента во время работы	скл.м³	30,00		1	ТНВ на рубки ухода стр.69.т.64 Москва 1999 г		9,60		3,13
Доставка рабочих к месту работы и обратно (бригада 4 человека)	смена		а/мобиль повыш. проход. УАЗ	1				0,05	0,50

НОРМАТИВНО-ТЕХНОЛОГИЧЕСКАЯ КАРТА № 3
на прореживание
на 1 га

Наименование работ	Ед. изм.	Объем работ на принятой ед. изм. готового объекта	Состав агрегата трактора, машины, орудия	Тарифный разряд работ	Наименование норматив. документа	Нормы выработки		Потребное количество времени (по утвержденным нормам)	
						на агр./ смену	на чел./ день	агр./ смена	чел./ день
А	1	2	3	4	5	6	7	8	9
1.Валка леса бензомоторными пилами. Объем хлыста 0,13-0,22 км. хвойных и мягколиственных пород (состав звена вальщик + лесоруб)	м³	34,00	«Хускварна»	10	ТНВ на рубки ухода стр.11.т.7 Москва 1999 г		40,50		0,84
2.Обрезка сучьев и вершин бензомоторными пилами на лесосеке. Объем хлыста 0,13-0,22 км. хвойных и мягколиственных пород (состав звена - обрезчик сучьев)	м³	30,00	«Хускварна»	10	ТНВ на рубки ухода стр.12.т.8 Москва 1999 г		15,80		1,90
3.Раскряжевка хлыстов бензомоторными пилами на лесосеке. Объем хлыста 0,13-0,22 км. хвойных и лиственных пород (Состав звена раскряжевщик + разметчик хлыстов)	м³	30,00	«Хускварна»	10	ТНВ на рубки ухода стр.26 т. 22 Москва 1999 г		32,70		0,92
4.Зачистка сучьев после раскряжевки. Объем хлыста 0,13-0,22 км. Состав звена - обрезчик сучьев.	м³	30,00	топор	10	ТНВ на рубки ухода стр.37 т.34 Москва 1999 г		45,2		0,66
5.Трелевка хлыстов трактором ТДТ-55, ЛХТ-55 на расстояние до 300м. Объем хлыста 0,13-0,22 км. Состав звена - тракторист на трелевке + чекаровщик	м³	30,00	ТДТ-55	10	ТНВ на рубки ухода стр.38 т.35 Москва 1999 г		18,2		1,65
6.Сортировка, штабелевка древесины на верхнем складе. Сортименты длиной 2,1м и более. Объем хлыста 0,13-0,22 км. Состав звена - штабелевщик	м³	30,00	ручная	10	ТНВ на рубки ухода стр.50 т.43 Москва 1999 г		9,0		3,33
7.Очистка мест рубок ухода за лесом. Хвойные и мягколиственные породы; количество порубочных остатков более 60 скл. м³ на 1 га. (Состав звена - лесоруб)	скл.м³	60,00	ручная	10	ТНВ на рубки ухода стр.53 т.46 Москва 1999 г		19,6		3,06
Доставка рабочих к месту работы и обратно (бригада 5 человек)	смена		автомобиль	10				0,03	0,03

НОРМАТИВНО-ТЕХНОЛОГИЧЕСКАЯ КАРТА № 4
на проходные рубки
на 1 га

Наименование работ	Ед. изм.	Объем работ на принятой ед. изм. готового объекта	Состав агрегата трактора, машины, орудия	Тарифный разряд работ	Наименование норматив. документа	Нормы выработки		Потребное количество времени (по утвержденным нормам)	
						на агр./ смену	на чел./ день	агр./ смена	чел./ день
А	1	2	3	4	5	6	7	8	9
1.Валка леса бензомоторными пилами. Объем хлыста 0,23-0,36 км. хвойных и мягколиственных пород (состав звена вальщик + лесоруб)	м³	45,00	«Хускварна»	10	ТНВ на рубки ухода стр.11.т.7 Москва 1999 г		54,90		0,82
2.Обрезка сучьев и вершин бензомоторными пилами на лесосеке. Объем хлыста 0,23-0,36 км. хвойных и мягколиственных пород (состав звена - обрезчик сучьев)	м³	40,00	«Хускварна»	10	ТНВ на рубки ухода стр.12.т.8 Москва 1999 г		21,50		1,86
3.Раскряжевка хлыстов бензомоторными пилами на лесосеке. Объем хлыста 0,23-0,36 км. хвойных и мягколиственных пород (Состав звена раскряжевщик + разметчик хлыстов)	м³	40,00	«Хускварна»	10	ТНВ на рубки ухода стр.26 т. 22 Москва 1999 г		45,70		0,88
4.Зачистка сучьев после раскряжевки. Объем хлыста 0,23-0,36 км. (Состав звена - обрезчик сучьев)	м³	40,00	топор	10	ТНВ на рубки ухода стр.37 т.34 Москва 1999 г		52,8		0,76
5.Трелевка хлыстов трактором ТДТ-55, ЛХТ-55 на расстояние до 300м. Объем хлыста 0,23-0,36 км. (Состав звена - тракторист на трелевке + чекаровщик)	м³	40,00	ТДТ-55	10	ТНВ на рубки ухода стр.38 т. 35 Москва 1999 г		23,6		1,69
6.Сортировка, штабелевка древесины на верхнем складе. Сортименты длиной 2,1м и более. Объем хлыста 0,23-0,36 км. (Состав звена - штабелевщик)	м³	40,00	ручная	10	ТНВ на рубки ухода стр.50 т.43 Москва 1999 г		9,6		4,17
7.Очистка мест рубок ухода за лесом. Хвойные и мягколиственные породы; количество порубочных остатков более 60 скл. м³ на 1 га. Состав звена - лесоруб	скл.м³	60,00	ручная	10	ТНВ на рубки ухода стр.53 т.46 Москва 1999 г		19,6		3,06
Доставка рабочих к месту работы и обратно (бригада 5 человек)	смена		автомобиль	10				0,03	0,03

НОРМАТИВНО-ТЕХНОЛОГИЧЕСКАЯ КАРТА № 5
на выборочные санитарные рубки

на 1 га

Наименование работ	Ед. изм.	Объем работ на принятую ед. изм. готового объекта	Состав агрегата трактора, машины, орудия	Тарифный разряд работ	Наименование норматив. документа	Нормы выработки		Потребное количество времени (по утвержд. нормам)	
						на агр./ смену	на чел./ день	агр./ смена	чел./ день
1.Валка леса бензомоторными пилами. Объем хлыста 0,37-0,54 км. хвойных и мягколиственных пород (состав звена вальщик + лесоруб)	м³	56,00	«Хускварна»	10	ТНВ на рубки ухода стр.11.т.7 Москва 1999 г		71,00		0,79
2.Обрезка сучьев и вершин бензомоторными пилами на лесосеке. Объем хлыста 0,37-0,54 км. хвойных и мягколиственных пород (состав звена - обрезчик сучьев)	м³	50,00	«Хускварна»	10	ТНВ на рубки ухода стр.12.т.8 Москва 1999 г		30,90		1,62
3.Раскряжка хлыстов бензомоторными пилами на лесосеке. Объем хлыста 0,37-0,54 км. хвойных и мягколиственных пород (Состав звена раскряжевщик + разметчик хлыстов)	м³	50,00	«Хускварна»	10	ТНВ на рубки ухода стр.26 т. 22 Москва 1999 г		58,20		0,86
4.Зачистка сучьев после раскряжки. Объем хлыста 0,37-0,54 км. (Состав звена - обрезчик сучьев)	м³	50,00	топор	10	ТНВ на рубки ухода стр.37 т.34 Москва 1999 г		60,0		0,83
5.Трелевка хлыстов трактором ТДТ-55, ЛХТ-55 на расстояние до 300м. Объем хлыста 0,37-0,54 км. (Состав звена - тракторист на трелевке + чекеровщик)	м³	50,00	ТДТ-55	10	ТНВ на рубки ухода стр.38 т.35 Москва 1999 г		32,6		1,53
6.Сортировка, штабелевка древесины на верхнем складе. Сортименты длиной 2,1м и более. Объем хлыста 0,37-0,54 км. (Состав звена - штабелевщик)	м³	50,00	ручная	10	ТНВ на рубки ухода стр.50 т.43 Москва 1999 г		11,0		4,55
7.Очистка мест рубок ухода за лесом. Хвойные и мягколиственные породы, количество порубочных остатков более 60 скл. м³ на 1 га. (Состав звена - лесоруб)	склм³	60,00	ручная	10	ТНВ на рубки ухода стр.53 т.46 Москва 1999 г		19,6		3,06
Доставка рабочих к месту работы и обратно (бригада 4 человек)	смена		автомобиль	10				0,03	0,03

НОРМАТИВНО-ТЕХНОЛОГИЧЕСКАЯ КАРТА № 6
на прочие лесохозяйственные рубки

на 1 га

Наименование работ	Ед. изм.	Объем работ на принятую ед. изм. готового объекта	Состав агрегата трактора, машины, орудия	Тарифный разряд работ	Наименование норматив. документа	Нормы выработки		Потребное количество времени (по утвержд. нормам)	
						на агр./ смену	на чел./ день	агр./ смена	чел./ день
1.Валка леса бензомоторными пилами. Объем хлыста 0,55-0,76 км. хвойных и мягколиственных пород (состав звена вальщик + лесоруб)	м³	193,00	«Хускварна»	10	ТНВ на рубки ухода стр.11.т.7 Москва 1999 г		86,30		2,24
2.Обрезка сучьев и вершин бензомоторными пилами на лесосеке. Объем хлыста 0,55-0,76 км. хвойных и мягколиственных пород (состав звена - обрезчик сучьев)	м³	159,00	«Хускварна»	10	ТНВ на рубки ухода стр.12.т.8 Москва 1999 г		37,40		4,25
3.Раскряжка хлыстов бензомоторными пилами на лесосеке. Объем хлыста 0,55-0,76 км. хвойных и мягколиственных пород (Состав звена раскряжевщик + разметчик хлыстов)	м³	159,00	«Хускварна»	10	ТНВ на рубки ухода стр.26 т. 22 Москва 1999 г		69,80		2,28
4.Зачистка сучьев после раскряжки. Объем хлыста 0,55-0,76 км. (Состав звена - обрезчик сучьев)	м³	159,00	топор	10	ТНВ на рубки ухода стр.37 т.34 Москва 1999 г		91,0		1,75
5.Трелевка хлыстов трактором ТДТ-55, ЛХТ-55 на расстояние до 300м. Объем хлыста 0,55-0,76 км. (Состав звена - тракторист на трелевке + чекеровщик)	м³	159,00	ТДТ-55	10	ТНВ на рубки ухода стр.38 т.35 Москва 1999 г		39,5		4,03
6.Сортировка, штабелевка древесины на верхнем складе. Сортименты длиной 2,1м и более. Объем хлыста 0,55-0,76 км. (Состав звена - штабелевщик)	м³	159,00	ручная	10	ТНВ на рубки ухода стр.50 т.43 Москва 1999 г		12,1		13,14
7.Очистка мест рубок ухода за лесом. Хвойные и мягколиственные породы, количество порубочных остатков более 80 скл. м³ на 1 га. (Состав звена - лесоруб)	склм³	80,00	ручная	10	ТНВ на рубки ухода стр.53 т.46 Москва 1999 г		22,6		3,54
Доставка рабочих к месту работы и обратно (бригада 5 человек)	смена		автомобиль	10				0,03	0,03

НОРМАТИВНО-ТЕХНОЛОГИЧЕСКАЯ КАРТА № 7
на очистку леса от захлапленности (неликвид)

на 1 га

Наименование работ	Ед. изм.	Объем работ на принятую ед. изм. готового объекта	Состав агрегата трактора, машины, орудия	Тарифный разряд работ	Наименование норматив. документа	Нормы выработки		Потребное количество времени (по утвержд. нормам)	
						на агр./ смену	на чел./ день	агр./ смена	чел./ день
А	1	2	3	4	5	6	7	8	9
Очистка мест рубок ухода за лесом. Хвойные и мягколиственные породы, количество порубочных остатков более 20 скл. м³ на 1 га. Состав звена - лесоруб	склм³	20,00	ручн	10	ТНВ на рубки ухода стр.53 т.46 Москва 1999 г		13,6		1,47
Доставка рабочих к месту работы и обратно (бригада 5 человек)	смена		а/мобиль	10				0,03	0,03

НОРМАТИВНО-ТЕХНОЛОГИЧЕСКАЯ КАРТА № 8
на очистку от захлапленности

на 1 га

Наименование работ	Ед. изм.	Объем работ на принятую ед. изм. готового объекта	Состав агрегата трактора, машины, орудия	Тарифный разряд работ	Наименование норматив. документа	Нормы выработки		Потребное количество времени (по утвержд. нормам)	
						на агр./ смену	на чел./ день	агр./ смена	чел./ день
А	1	2	3	4	5	6	7	8	9
1.Валка леса бензомоторными пилами. Объем хлыста 0,13-0,22 км. хвойных и мягколиственных пород (состав звена вальщик + лесоруб)	м³	34,00	«Хускварна»	10	ТНВ на рубки ухода стр.11.т.7 Москва 1999 г		40,50		0,84
2.Обрезка сучьев и вершин бензомоторными пилами на лесосеке. Объем хлыста 0,13-0,22 км. хвойных и мягколиственных пород (состав звена - обрезчик сучьев)	м³	30,00	«Хускварна»	10	ТНВ на рубки ухода стр.12.т.8 Москва 1999 г		15,80		1,90
3.Раскряжка хлыстов бензомоторными пилами на лесосеке. Объем хлыста 0,13-0,22 км. хвойных и мягколиственных пород (Состав звена раскряжевщик + разметчик хлыстов)	м³	30,00	«Хускварна»	10	ТНВ на рубки ухода стр.26 т. 22 Москва 1999 г		32,70		0,92
4.Зачистка сучьев после раскряжки. Объем хлыста 0,13-0,22 км. (Состав звена - обрезчик сучьев)	м³	30,00	топор	10	ТНВ на рубки ухода стр.37 т.34 Москва 1999 г		45,2		0,66
5.Трелевка хлыстов трактором ТДТ-55, ЛХТ-55 на расстояние до 300м. Объем хлыста 0,13-0,22 км. (Состав звена - тракторист на трелевке + чекеровщик)	м³	30,00	ТДТ-55	10	ТНВ на рубки ухода стр.38 т.35 Москва 1999 г		18,2		1,65
6.Сортировка, штабелевка древесины на верхнем складе. Сортименты длиной 2,1м и более. Объем хлыста 0,13-0,22 км. (Состав звена - штабелевщик)	м³	30,00	ручная	10	ТНВ на рубки ухода стр.50 т.43 Москва 1999 г		9,0		3,33
7.Очистка мест рубок ухода за лесом. Хвойные и мягколиственные породы, количество порубочных остатков более 20 скл. м³ на 1 га. (Состав звена - лесоруб)	склм³	20,00	ручная	10	ТНВ на рубки ухода стр.53 т.46 Москва 1999 г		13,6		1,47
Доставка рабочих к месту работы и обратно (бригада 5 человек)	смена		автомобиль	10				0,03	0,03

НОРМАТИВНО-ТЕХНОЛОГИЧЕСКАЯ КАРТА № 9
на строительство дороги лесохозяйственного назначения шириной 10 м,
нормообразующие факторы: запас на 1 га 250 км., средний объем хлыста 0,77-1,02 км.,
условия: зимние, равнинные.

на 1 км

аименование работ	Ед. изм.	Объем работ на принятую ед. изм. готового объекта	Состав агрегата трактора, машины, орудия	Тарифный разряд работ	Наименование норматив. документа	Нормы выработки		Потребное количество времени (по утвержд. нормам)	
						на агр./ смену	на чел./ день	агр./ смена	на чел./ день
Прорубка визиров по заданному направлению, уборка вырубленного хвороста на сторону, заготовка вешек и проведение линий, затеска деревьев на границе визира в насаждениях, км с полнотой 1.0-0.8, сосновые и лиственные	км	1,00		10	ТНВ на рубки ухода стр.73.т.72 п.1 Москва 1999 г		1,90		0,53
Промер визиров (просек, граничных линий)стальной лентой с приготвлением и постановкой пикетных кольев через 100м	км	0,50		10	ТНВ на рубки ухода стр.74.т.72 п.3 Москва 1999 г		3,70		0,14
Сплошной перечет деревьев в насаждениях с ограничением 10 метровой полосы	га	1,00		10	ТНВ на рубки ухода стр.74.т.72 п.5 Москва 1999 г		2,20		0,45
Изготовление из растущего леса. деланочных столбов, копка ям (сосна, обычный грунт)	шт.	0,33		10	ТНВ на рубки ухода стр.74-75.т.72 п.7 Москва 1999 г		8,2		0,04
Валка деревьев	кбм	250,00	вальщик, лесоруб, б/пила	10	ТНВ на рубки ухода стр.11-т.7 Москва 1999 г		105,30		2,37
Обрезка сучьев и вершин б/пилами	кбм	223,00	обрубщик сучьев б/пила	10	ТНВ на рубки ухода стр.12-т.8 Москва 1999 г		43,60		5,11
3.Раскряжка хлыстов бензомоторными пилами на лесосеке. Объем хлыста 0,77-1,02 км. хвойных и мягколиственных пород (Состав звена раскряжевщик + разметчик хлыстов)	м³	223,00	«Хускварна»	10	ТНВ на рубки ухода стр.26 т. 22 Москва 1999 г		81,70		2,73
4.Зачистка сучьев после раскряжки. Объем хлыста 0,77-1,02 км. (Состав звена - обрезчик сучьев)	м³	223,00	топор	10	ТНВ на рубки ухода стр.37 т.34 Москва 1999 г		120,0		1,86
Подбор и сжигание сучьев (очистка мест рубок с учётом по количеству)	кбм	250,00	лесоруб	10	ТНВ на рубки ухода стр.53-т.46 Москва 1999 г		29,20		8,56
Сортировка-штабелевка (состав звена - штабелевщик)	кбм	223,00		10	ТНВ на рубки ухода стр.50-т.43 Москва 1999 г		13,40		16,64
Трелёвка хлыстов на расстояние до 500 м.	кбм	223,00	ТДТ-40 тракторист, чекеровщик	10	ТНВ на рубки ухода с.39т.35 Москва 1999 г	35,00	35,00	6,37	6,37
Сплошная расчистка от кустарников и мелколесья, сдвигание их в сторону, корчевка кустарников и единичных деревьев, сгребание срезанного и выкорчеванного кустарника, мелколесья на расстояние до 50м, сжигание	га	1,00		10	МТНВ-л/к 2006г.Москва, лист.20, таб.4.1.6.	1,25	1,25	0,80	0,80
Корчевка пней диаметром до 30см на полосе шириной 4 м по центру разрыва для проезда противополож. (до 500 шт. на 1 га)	га	0,40	Т-130, тракторист	10	МТНВ-2006г.Москва, лист.16, таб.4.1.1.	0,32	0,32	1,25	1,25
Перемещение пней диаметром до 30см в кучи на расстояние до 400м	га	0,40	Т-130, тракторист	10	МТНВ-2006г.Москва, лист.17, таб.4.1.2.	1,00	1,00	0,40	0,40

наименование работ	Ед. изм.	Объем работ на принятую ед. изм. готового объекта	Состав агрегата трактора, машины, орудия	Тарифный разряд работ	Наименование норматив. документа	Нормы выработки		Потребное количество времени (по утвержд. нормам)	
						на агр./ смену	на чел./ день	агр./ смена	на чел./ день
Планировка площади на 4-х м. полосе для проезда транспорта (100м3 грунта)	га	0,40	ТДТ-55 ТДТ-40 ТДТ-75 Т130	10	МТНВ-2006 Москва лист.21 табл. 4.1.7	2,20	2,20	0,18	0,18
Устройство минерализованных полос по границам разрыва с числом пней до 301-500 шт. на 1 га.	км	1,00	ТДТ-55 ТДТ-40	10	МТНВ-2006 Москва лист.46 таб. 4.1.35	13,40	13,40	0,07	0,07
Доставка рабочих к месту работы и обратно (бригада 4 человека)	смена		автомобиль	10				0,03	0,03

НОРМАТИВНО-ТЕХНОЛОГИЧЕСКАЯ КАРТА № 10

Искусственное лесовосстановление - Посадка стандартным посадочным (сеянцы 3 тыс. шт. на 1 га)

на 1 га

Наименование работ	Ед. изм.	Объем работ на принятую ед. изм. готового объекта	Состав агрегата трактора, машины, орудия	Тарифный разряд работ	Наименование норматив. документа	Нормы выработки		Потребное количество времени (по утвержд. нормам)	
						на агр./ смену	на чел./ день	агр./ смена	на чел./ день
А	1	2	3	4	5	6	7	8	9
Изгот.из растущего леса.деляночных столбов (сосна,обычный грунт)	шт.	0,33		10	ТНВ на рубки ухода стр.74-75.т.72 п.7 Москва 1999 г		8,2		0,04
Выкопка пос. материала	га	0,003	МТЗ-82	1	ТНВ (1995г.) с.39	2	2,0	0,00	2,00
Подновление минерализованных полос колесный трактор до 1,5 т., с плугом ПКЛ -70 по периметру участка под лесные культуры свежих вырубках, шириной 3 м	км	1,20	ДТ-75 ПКЛ-70	1	ТНВ на лесокультурные работы Т.4.1.35. Москва 2006 г	25,50	25,50	0,30	0,30
Выборка сеянцев с погрузкой	тыс.шт.	3,00	вручную	1	ТНВ (1995г.) с.75		15,3		0,20
Сортировка без подсчета	тыс.шт.	3,00	вручную	1	ТНВ (1995г.) с.75		9,4		0,32
Доставка рабочих к месту работы и обратно(бригада 4 человека)	смена		а/мобиль повыш. проход. УАЗ	1					0,50
Разгрузка посадочного материала	т.шт.	3,00	вручную	1			392		0,01
Временная прикнопка посадочного материала	т.шт.	3,00	вручную	1	ТНВ на лесокультурные работы Т.30 Москва 1980 г.		58,3		0,05
Посадка с подноской сеянцев под меч Колосова на глубину до 22 см на средней почве без подновления	т.шт.	3,00	вручную	1	ТНВ на лесокультурные работы Т.4.3.6 Москва 2006 г		0,64		4,67

НОРМАТИВНО-ТЕХНОЛОГИЧЕСКАЯ КАРТА № 11

Искусственное лесовосстановление - Посадка стандартным посадочным (сеянцы 4 тыс. шт. на 1 га)

на 1 га

Наименование работ	Ед. изм.	Объем работ на принятую ед. изм. готового объекта	Состав агрегата трактора, машины, орудия	Тарифный разряд работ	Наименование норматив. документа	Нормы выработки		Потребное количество времени (по утвержд. нормам)	
						на агр./ смену	на чел./ день	агр./ смена	на чел./ день
А	1	2	3	4	5	6	7	8	9
Изгот.из растущего леса.деляночных столбов (сосна,обычный грунт)	шт.	0,33		10	ТНВ на рубки ухода стр.74-75.т.72 п.7 Москва 1999 г		8,2		0,04
Выкопка пос. материала	га	0,003	МТЗ-82	1	ТНВ (1995г.) с.39	2	2,0	0,00	2,00
Подновление минерализованных полос колесный трактор до 1,5 т., с плугом ПКЛ -70 по периметру участка под лесные культуры свежих вырубках, шириной 3 м	км	1,20	ДТ-75 ПКЛ-70	1	ТНВ на лесокультурные работы Т.4.1.35. Москва 2006 г	25,50	25,50	0,30	0,30
Выборка сеянцев с погрузкой	тыс.шт.	4,00	вручную	1	ТНВ (1995г.) с.75		15,3		0,26
Сортировка без подсчета	тыс.шт.	4,00	вручную	1	ТНВ (1995г.) с.75		9,4		0,43
Доставка рабочих к месту работы и обратно(бригада 4 человека)	смена		а/мобиль повыш.проход. УАЗ	1			0,5	0,50	0,50
Разгрузка посадочного материала	т.шт.	4,00	вручную	1			392		0,01
Временная прикнопка посадочного материала	т.шт.	4,00	вручную	1	ТНВ на лесокультурные работы Т.30 Москва 1980 г.		58,3		0,07
Посадка с подноской сеянцев под меч Колосова на глубину до 22 см на средней почве без подновления	т.шт.	4,00	вручную	1	ТНВ на лесокультурные работы Т.4.3.6 Москва 2006 г		0,64		6,23

НОРМАТИВНО-ТЕХНОЛОГИЧЕСКАЯ КАРТА № 12

Искусственное лесовосстановление - Посев районированных семян лесных хозяйственно (3,6 тыс. шт/га)

на 1 га

Наименование работ	Ед. изм.	Объем работ на принятую ед. изм. готового объекта	Состав агрегата трактора, машины, орудия	Тарифный разряд работ	Наименование норматив. документа	Нормы выработки		Потребное количество времени (по утвержд. нормам)	
						на агр./ смену	на чел./ день	агр./ смена	на чел./ день
А	1	2	3	4	5	6	7	8	9
Изгот.из растущего леса.деляночных столбов (сосна,обычный грунт)	шт.	0,33		10	ТНВ на рубки ухода стр.74-75.т.72 п.7 Москва 1999 г		8,2		0,04
Подновление минерализованных полос колесный трактор до 1,5 т., с плугом ПКЛ -70 по периметру участка под лесные культуры свежих вырубках, шириной 3 м	км	1,20	ДТ-75 ПКЛ-70	1	ТНВ на лесокультурные работы Т.4.1.35. Москва 2006 г	25,50	25,50	0,30	0,30
Подготовка семян мелкохвойных пород к посеву: погружение семян в раствор протравливателя марганцово-кислым калием	кг/га	1	вручную	1	ТНВ в лесн.пит.1995г. стр.61		45		0,02
Посев мелкохвойных семян вручную	посевная площадь, м²	10000,00	вручную	1	ТНВ на лесокультурные работы Т.4.3.6 Москва 2006 г		2205,00		4,54
Доставка рабочих к месту работы и обратно(бригада 4 человека)	смена		а/мобиль повыш.проход. УАЗ	1			0,5	0,50	0,50

НОРМАТИВНО-ТЕХНОЛОГИЧЕСКАЯ КАРТА № 13

Искусственное лесовосстановление - Посев районированных семян лесных пород (4,8 тыс. шт/га)

на 1 га

Наименование работ	Ед. изм.	Объем работ на принятую ед. изм. готового объекта	Состав агрегата трактора, машины, орудия	Тарифный разряд работ	Наименование норматив. документа	Нормы выработки		Потребное количество времени (по утвержд. нормам)	
						на агр./ смену	на чел./ день	агр./ смена	на чел./ день
А	1	2	3	4	5	6	7	8	9
Изгот.из растущего леса.деляночных столбов (сосна,обычный грунт)	шт.	0,33		10	ТНВ на рубки ухода стр.74-75.т.72 п.7 Москва 1999 г		8,2		0,04
Подновление минерализованных полос колесный трактор до 1,5 т., с плугом ПКЛ -70 по периметру участка под лесные культуры свежих вырубках, шириной 3 м	км	1,20	ДТ-75 ПКЛ-70	1	ТНВ на лесокультурные работы Т.4.1.35. Москва 2006 г	25,50	25,50	0,30	0,30
Подготовка семян мелкохвойных пород к посеву: погружение семян в раствор протравливателя марганцово-кислым калием	кг/га	1	вручную	1	ТНВ в лесн.пит.1995г. стр.61		45		0,02
Посев мелкохвойных семян вручную	посевная площадь, м²	10000,00	вручную	1	ТНВ на лесокультурные работы Т.4.3.6 Москва 2006 г		2205,00		4,54
Доставка рабочих к месту работы и обратно(бригада 4 человека)	смена		а/мобиль повыш.проход. УАЗ	1			0,5	0,50	0,50

НОРМАТИВНО-ТЕХНОЛОГИЧЕСКАЯ КАРТА № 14

Комбинированное лесовосстановление - Посадка стандартным посадочным материалом

на 1 га

Наименование работ	Ед. изм.	Объем работ на принятую ед. изм. готового объекта	Состав агрегата трактора, машины, орудия	Тарифный разряд работ	Наименование норматив. документа	Нормы выработки		Потребное количество времени (по утвержд. нормам)	
						на агр./ смену	на чел./ день	агр./ смена	на чел./ день
А	1	2	3	4	5	6	7	8	9
Изгот.из растущего леса.деляночных столбов (сосна,обычный грунт)	шт.	0,33		10	ТНВ на рубки ухода стр.74-75.т.72 п.7 Москва 1999 г		8,2		0,04
Подновление минерализованных полос колесный трактор до 1,5 т., с плугом ПКЛ -70 по периметру участка под лесные культуры свежих вырубках, шириной 3 м	км	1,20	ДТ-75 ПКЛ-70	1	ТНВ на лесокультурные работы Т.4.1.35. Москва 2006 г	25,50	25,50	0,30	0,30
Выкопка пос. материала	га	0,0015	МТЗ-82	1	ТНВ (1995г.) с.39	2	2,0	0,00	2,00
Выборка сеянцев с погрузкой	тыс.шт.	2,40	вручную	1	ТНВ (1995г.) с.75		15,3		0,16
Сортировка без подсчета	тыс.шт.	2,40	вручную	1	ТНВ (1995г.) с.75		9,4		0,26
Разгрузка посадочного материала	тыс.шт.	2,40	вручную	1			392		0,01
Временная прикнопка посадочного материала	тыс.шт.	2,40	вручную	1	ТНВ на лесокультурные работы Т.30 Москва 1980 г.		58,3		0,04
Доставка рабочих к месту работы и обратно(бригада 4 человека)	смена		а/мобиль повыш.проход. УАЗ	1			0,5	0,50	0,50

Наименование работ	Ед. изм.	Объем работ на принятую ед. изм. готового объекта	Состав агрегата трактора, машины, орудия	Тарифный разряд работ	Наименование норматив. документа	Нормы выработки		Потребное количество времени (по утвержд. нормам)	
						на агр./ смену	на чел./ день	агр./ смена	чел./ день
А	1	2	3	4	5	6	7	8	9
Посадка с подноской семян под меч Колесова на глубину до 22 см на средней почве без подновления	тыс.шт.	2,40	вручную	1	ТНВ на лесокультурные работы Т.4.3.6 Москва 2006 г		0,64		3,74

НОРМАТИВНО-ТЕХНОЛОГИЧЕСКАЯ КАРТА № 15

Комбинированное лесовосстановление - Посев районированных семян лесных пород

на 1 га

Наименование работ	Ед. изм.	Объем работ на принятую ед. изм. готового объекта	Состав агрегата трактора, машины, орудия	Тарифный разряд работ	Наименование норматив. документа	Нормы выработки		Потребное количество времени (по утвержд. нормам)	
						на агр./ смену	на чел./ день	агр./ смена	чел./ день
А	1	2	3	4	5	6	7	8	9
Изгот.из растущего леса,деляночных столбов (сосна,обычный грунт)	шт.	0,33		10	ТНВ на рубки ухода стр.74-75.т.72 п.7 Москва 1999 г		8,2		0,04
Подновление минерализованных полос колесный трактор до 1,5 т., с плугом ПКЛ -70 по периметру участка под лесные культуры свежих вырубках, шириной 3 м	км	1,20	ДТ-75 ПКЛ-70	1	ТНВ на лесокультурные работы Т.4.1.35. Москва 2006 г	25,50	25,50	0,30	0,30
Подготовка семян мелкохвойных пород к посеву: погружение семян в раствор протравливателя марганцово-кислым калием	кг/га	0,4	вручную	1	ТНВ в лесн.пит.1995г. стр.61		45		0,01
Посев мелкохвойных семян вручную	посевная площадь, м²	5000,00	вручную	1	ТНВ на лесокультурные работы Т.4.3.6 Москва 2006 г		2205,00		2,27
Доставка рабочих к месту работы и обратно(бригада 4 человека)	смена		а/мобиль повыш.проход. УАЗ	1			0,5	0,50	0,50

НОРМАТИВНО-ТЕХНОЛОГИЧЕСКАЯ КАРТА № 16

на содействие естественному возобновлению леса с сохранением подроста

на 1 га

Наименование работ	Ед. изм.	Объем работ на принятую ед. изм. готового объекта	Состав агрегата трактора, машины, орудия	Тарифный разряд работ	Наименование норматив. документа	Нормы выработки		Потребное количество времени (по утвержд. нормам)	
						на агр./ смену	на чел./ день	агр./ смена	чел./ день
А	1	2	3	4	5	6	7	8	9
Прорубка визиров шириной 1м по заданному направлению, уборка вырубленного хвороста на сторону, заготовка вешек и проведение линий, затеска деревьев на границе визира в насаждениях, км с полнотой 1.0-0.8, сосновые и лиственные	км	0,40		10	ТНВ на рубки ухода стр.73.т.72 п.1 Москва 1999 г		1,90		0,21
Промер визиров (просек, граничных линий) стальной лентой с приготовлением и постановкой пикетных кольев через 100м	км	0,40		10	ТНВ на рубки ухода стр.74.т.72 п.3 Москва 1999 г		3,70		0,11
Ленточный пересчет деревьев в насаждениях с ограничением 10 метровой полосы	га/км	0,40		10	ТНВ на рубки ухода стр.74.т.72 п.6 Москва 1999 г		3,00		0,13
Изготовление из растущего леса деляночных столбов (сосна, обычный грунт)	шт.	0,33		10	ТНВ на рубки ухода стр.74-75.т.72 п.7 Москва 1999 г		8,2		0,04
Очистка мест рубок ухода за лесом. Хвойные и мягколиственные породы, количество порубочных остатков более 20 скл. м³ на 1 га.	скл.м3	4,00		10	ТНВ на рубки ухода стр.53 т.46 Москва 1999 г		13,6		0,29
Освобождение и опривка подроста	га/км	1,00		10	ТНВ на рубки ухода стр. 73 таб. 72Москва 1999 г.		0,3		3,33
Доставка рабочих к месту работы и обратно (бригада 5 чел.)	смена		а/мобиль	10				0,03	0,03

НОРМАТИВНО-ТЕХНОЛОГИЧЕСКАЯ КАРТА № 17

на содействие естественному возобновлению леса (минерализация почвы)

на 1 га

Наименование работ	Ед. изм.	Объем работ на принятую ед. изм. готового объекта	Состав агрегата трактора, машины, орудия	Тарифный разряд работ	Наименование норматив. документа	Нормы выработки		Потребное количество времени (по утвержд. нормам)	
						на агр./ смену	на чел./ день	агр./ смена	чел./ день
А	1	2	3	4	5	6	7	8	9
Прорубка визиров шириной 1м по заданному направлению, уборка вырубленного хвороста на сторону, заготовка вешек и проведение линий, затеска деревьев на границе визира в насаждениях, км с полнотой 1.0-0.8, сосновые и лиственные	км	0,40		10	ТНВ на рубки ухода стр.73.т.72 п.1 Москва 1999 г		2,85		0,14
Промер визиров (просек, граничных линий) стальной лентой с приготовлением и постановкой пикетных кольев через 100м	км	0,40		10	ТНВ на рубки ухода стр.74.т.72 п.3 Москва 1999 г		3,70		0,11
Ленточный пересчет деревьев в насаждениях с ограничением 10 метровой полосы	га/км	0,40		10	ТНВ на рубки ухода стр.74.т.72 п.6 Москва 1999 г		3,00		0,13
Изготовление из растущего леса деляночных столбов (сосна, обычный грунт)	шт.	0,33		10	ТНВ на рубки ухода стр.74-75.т.72 п.7 Москва 1999 г		8,2		0,04
Минерализация почвы трактором ДТ-75 с агрегатом ПЛН-4-35 расстояние между центрами борозд 4м при длине гона свыше 250м (почва средняя)	га	1,00		10	ТНВ на работы в лесных питомниках стр.14 Т.3.5		5,4		0,19
Доставка рабочих к месту работы и обратно (бригада 5 чел.)	смена		автомобиль	10				0,03	0,03

НОРМАТИВНО-ТЕХНОЛОГИЧЕСКАЯ КАРТА № 18

на заготовку семян со стоящих деревьев

на 1 кг

Наименование работ	Ед. изм.	Объем работ на принятую ед. изм. Готового объекта	Состав агрегата трактора, машины, орудия	Тарифный разряд работ	Наименование норматив. Документа	Нормы выработки		Потребное количество времени (по утвержд. нормам)	
						на агр./ смену	на чел./ день	агр./ смена	чел./ день
А	1	2	3	4	5	6	7	8	9
Сбор шишек со стоящих деревьев высотой до 5 м с помощью лестниц хвойных пород (сосна обыкновенная), урожайность хорошая (4 балла)	кг	100,00		10	ТНВ на лесокультурные работы Т.4.3.1 стр.99 Москва 1990 г		25,4		3,9
Переработка шишек, собранных с деревьев хвойных пород (сосна обыкновенная)	кг	100,00		10	ТНВ на лесокультурные работы Т.4.3.3 стр.104 Москва 1990 г		114,0		0,88
Доставка рабочих к месту работы и обратно и вывозка собранной шишки (бригада 4 чел.)	смена		автомобиль	10				0,2	0,2
Закладка семян на хранение: дезинфекция (склад, тара), сортировка по бутылкам; проверка семян на влажность (периодичность проверок 3 раза в месяц).	Кг	1,00		10					0,3

НОРМАТИВНО-ТЕХНОЛОГИЧЕСКАЯ КАРТА № 19

на заготовку семян со срубленных деревьев

на 1 кг

Наименование работ	Ед. изм.	Объем работ на принятую ед. изм. готового объекта	Состав агрегата трактора, машины, орудия	Тарифный разряд работ	Наименование норматив. документа	Нормы выработки		Потребное количество времени (по утвержд. нормам)	
						на агр./ смену	на чел./ день	агр./ смена	чел./ день
А	1	2	3	4	5	6	7	8	9
Сбор шишек со срубленных деревьев хвойных пород (сосна обыкновенная) урожайность средняя (2 балла)	кг	100,00		10	ТНВ на лесокультурные работы Т.4.3.1 стр.99 Москва 1990 г		51,1		2,0
Переработка шишек собранных с деревьев хвойных пород (сосна обыкновенная)	кг	100,00		10	ТНВ на лесокультурные работы Т.4.3.3 стр.104 Москва 1990 г		114,0		0,88
Доставка рабочих к месту работы и обратно и вывозка собранной шишки (бригада 4 чел.)	смена		автомобиль	10				0,2	0,2
Закладка семян на хранение: дезинфекция (склад, тара), сортировка по бутылкам; проверка семян на влажность (периодичность проверок 3 раза в месяц).	кг	1,00		10					0,3

НОРМАТИВНО-ТЕХНОЛОГИЧЕСКАЯ КАРТА № 20

на хранение семян (страхового фонда)

на 1 кг

Наименование работ	Ед. изм.	Объем работ на принятую ед. изм. готового объекта	Состав агрегата трактора, машины, орудия	Тарифный разряд работ	Наименование норматив. документа	Нормы выработки		Потребное количество времени (по утвержд. нормам)	
						на агр./ смену	на чел./ день	агр./ смена	чел./ день
А	1	2	3	4	5	6	7	8	9
Закладка семян на хранение: дезинфекция (склад, тара), сортировка по бутылкам; проверка семян на влажность (периодичность проверок 3 раза в месяц).	кг	1,00		10					0,3

НОРМАТИВНО-ТЕХНОЛОГИЧЕСКАЯ КАРТА № 21
на выращивание посадочного материала (открытая корневая система) сосны обыкновенной

на 1 га

Наименование работ	Ед. изм.	Объем работ на принятой ед. изм. готового объекта	Состав агрегата трактора, машины, орудия	Тарифный разряд работ	Наименование норматив. документа	Нормы выработки		Потребное количество времени (по утвержд. нормам)	
						на агр./ смену	на чел./ день	агр./ смена	на чел./ день
А	1	2	3	4	5	6	7	8	9
Черный пар									
Вспашка с одновременным боронованием	га	1,0	ДТ-75	12,0	ТНВ стр.13 М. 1995 г	4,3	4,3	0,2	0,5
Обработка почвы гербицидом 2 раза	га	1,0	МТЗ-82	12,0	ТНВ стр.23 М. 1995 г	31,8	31,8	0,03	0,1
Дискование почвы после усыхания сорняков 2 раза	га	2,0	ДТ-75	12,0	ТНВ стр.13 М. 1995 г	10,0	10,0	0,2	0,8
Вывозка минеральных удобрений	км	60,00	ГАЗ, МАЗ	10,0				0,5	1,0
Погрузка мин. удобрений в сеялку	т	0,5	ручная	10,0	ТНВ стр.54 М. 1995 г	5,4	5,4		0,1
Внесение мин.удобрений	га	1,0	МТЗ-82, СЗУ-3,6	12,0	ТНВ стр.25 М. 1995 г	10,6	10,6	0,1	0,2
Перепашка пара с одновременным боронованием	га	1,0	ДТ-75	12,0	ТНВ стр.25 М. 1995 г	4,3	4,3	0,2	0,5
1 год выращивания									
Вспашка почвы	га	1,0	ДТ-75	12,0	ТНВ (1995г.) с.8	4,6		0,2	0,4
Фрезерование с одновременной нарезкой гряд	га	1,0	Т-16	12,0	ТНВ (1995г.) с.20	1,6		0,6	1,3
Подготовка семян к посеву	кг	60,0	вручную	10,0	ТНВ (1995г.) с.59		307		0,2
Погрузка субстрата в мульчирователь	т	10,0	вручную	10,0	ТНВ (1995г.) с.56		6,0		1,7
Мульчирование посевов	га	1,0	МТЗ-82	12,0	ТНВ (1995г.) с.29	2,3		0,4	0,9
Сухая подкормка посевов (2-х кратная)	тыс.м2	10,0	вручную	10,0	ТНВ (1995г.) с.72		1,8		5,5
Опрыскивание посевов фунгицидом (2-х кратная)	га	2,0	МТЗ-82, ОПШ-16	12,0	ТНВ (1995г.) с.33	19,2		0,1	0,2
Опрыскивание посевов гербицидами	га	1,0	МТЗ-82, ОПШ-16	12,0	ТНВ (1995г.) с.23	31,8		0,03	0,1
Прополка посевов	тыс.м2	10,0	вручную	10,0	ТНВ (1995г.) с.70		0,1		142,9
Полив посевов	тыс.м2	100,0	вручную	10,0	ТНВ (1995г.) с.67		2,1		47,6
Погрузка и разгрузка удобрений	т	1,0	вручную	10,0			10,0		0,1
2 год выращивания									
Ранневесенняя культивация посевов	га	1,0	МТЗ-82	12,0	ТНВ (1995) с.31	5,5		0,18	0,4
Внесение минеральных удобрений	га	3,0	МТЗ-82	12,0	ТНВ (1995) с.25	18,3		0,16	0,3
Опрыскивание гербицидами	га	1,0	МТЗ-83 ОПШ-16	12,0	ТНВ(1995г.) с.33	19,2	19,2	0,05	0,1
Прополка посевов вручную (4-х кратная)	т.м2	20,0	вручную	10,0	ТНВ (1995г.) с.70		0,1		181,8
Прополка мотыгой (4-х кратная)	т.м2	5,0	вручную	10,0	ТНВ (1995г.) с.69		0,2		25,0

НОРМАТИВНО-ТЕХНОЛОГИЧЕСКАЯ КАРТА № 22
Предупреждение возникновения и распространения лесных пожаров, включая территорию ООПТ
Благоустройство зон отдыха граждан, пребывающих в лесах

Дополнительная информация по условиям проведения работ	расстояние до места работ 50 км
	площади без пней (пустыри, прогалины, обочины проезжих дорог, просеки)
	площадка размера 15м.х15м.
	условия летние, равнинные

на 1 км

Наименование работ	Ед. изм.	Объем работ на принятой ед. изм. готового объекта	Состав агрегата трактора, машины, орудия	Квалификационный уровень по НСОТ	Наименование норматив. документа	Нормы выработки		Потребное количество времени (по утвержд. нормам)	
						на агр./ смену	на чел./ день	агр./ смена	на чел./ день
А	1	2	3	4	5	6	7	8	9
Уборка валежа, кустарника и подростов, приземление опасных деревьев (сухостойных, зависших, ветровальных) запас древесины на 1 га 60 км (площадка 15 м х 15 м).	м³	60,0	бензопила	1	ТНВ на РУ в равнин.усл. 1999,с11,п3.4,т7		47,0		1,28
Изготовление на месте из растущего леса и постановка столбов для аншлага длиной 2,3 м и диаметром от 22 см (подбор дерева, спиливание, валка дерева, обрубка сучьев, их сбор и укладка, копка ям глубиной до 1 м, постановка и укрепление столба).	шт.	2	ручное	1	ТНВ на РУ в равнин.усл. 1999,с 76, п 8, п 10 т.72		4,5		0,44
Изготовление рамки для аншлага, укрепление на столбах.	шт.	1	ручное	1	Орг. и план-е произв-ва на предпр. лесн. произ-ва, Москва 1972, стр.203, 225		3,9		0,26
Изготовление столов (120 см*75 см*75 см) из пиломатериалов.	шт.	1	ручное	1	Орг. и план-е произв-ва на предпр. лесн. произ-ва, Москва 1972, стр.206, 229		2		0,50
Изготовление скамеек (120 см *30 * 30 см) из пиломатериалов.	шт.	2		1	Орг. и план-е произв-ва на предпр. лесн. чоз-ва, Москва 1972, стр.206, 229 (норма времени на скамейку длиной до 100 см 1,12, а на скамейку 120 см норма времени составляет 1,34		6		0,33
Устройство места для кострища, выкладыванием кострища камнем или путём снятия дернины до минерального слоя почвы.	шт.	1		1	Орг. и план-е произв-ва на предпр. лесн. произ-ва, Москва 1972, стр.88, 112		5,3		0,19
Устройство места для мусора (копка ямы 0,6 м. X 0,6 м. х 0,5 м.)	шт.	1		1	ТНВ на РУ в равнин.усл. 1999,с 76, п 8, п 10 т.72		2		0,50
Проведение минерализованных полос на свежих вырубках с числом пней до 301-500 шт. на 1 га.	км	1	ТДТ-55	1	МТНВ-2006 лист.46 т.4.1.35	13,40	13,4	0,06	0,06
Доставка материалов (средняя скорость движения 60 км/час, среднее расстояние в обе стороны 50 км).Доставка рабочих к месту работы и обратно.	смена		а/мобиль повыш.проход. УАЗ бортовой	1			0,5		0,50

НОРМАТИВНО-ТЕХНОЛОГИЧЕСКАЯ КАРТА № 23
Предупреждение возникновения и распространения лесных пожаров, включая территорию ООПТ
Строительство лесных дорог, предназначенных для охраны лесов от пожаров

Наименование работы	Создание лесных дорог, предназначенных для охраны лесов от пожаров - 1 км шириной 10 м.			
	1. Условия	летние	8. Расстояние трелевки	до 500 м
Базовые условия выполнения (критерии)	2. Рельеф	равнинный	9. Густота кустарника	средняя
	3. Породный состав	сосна и мягколиственные насаждения	10. Дальность перемещения кустарника в кучи	50 м
	4. Грунт	обычный	11. Тип дорог	III
	5. Количество пней на 1 га	до 500 шт	12. Планировка полотна	шириной 4,5 м в три следа
	6. Исходный запас древесины на 1 га	250 м3	13. Перезезды в течение смены	до 4 км
	7. Средний объем хлыста	0,77-1,02м3	14. Расстояние доставки рабочих	до 10 км

на 1 км

Наименование работ	Ед. изм.	Объем работ на принятой ед. изм. готового объекта	Состав агрегата трактора, машины, орудия	Квалификационный уровень по НСОТ	Наименование норматив. документа	Нормы выработки		Потребное количество времени (по утвержд. нормам)	
						на агр./ смену	на чел./ день	агр./ смена	на чел./ день
А	1	2	3	4	5	6	7	8	9
Прорубка визиров по заданному направлению, уборка вырубленного хвороста на сторону, заготовка вешек и проведение линий, затеска деревьев на границе визира в насаждениях, км с полнотой 1.0-0.8% сосновые и лиственные.	км	2,00		1	ТНВ на рубки ухода стр.73.т.72 п.1 Москва 1999 г		1,90		1,05
Промер визиров (просек, граничных линий) стальной лентой с приготвлением и постановкой пикетных кольев через 100 м.	км	2,00		1	ТНВ на рубки ухода стр.74.т.72 п.3 Москва 1999 г		3,70		0,54
Сплошной пересчет деревьев в насаждениях с ограничением 10 метровой полосы.	га	1,00		1	ТНВ на рубки ухода стр.74.т.72 п.5 Москва 1999 г		2,20		0,45
Изгот. из растущего леса. деляночных столбов, копка ям (сосна, обычный грунт).	шт.	0,33		1	ТНВ на рубки ухода стр.74-75.т.72 п.7 Москва 1999 г		8,2		0,04
Валка деревьев.	кбм	250,00	вальщик, лесору, б/пила	1	ТНВ на рубки ухода стр.11-т.7 Москва 1999 г		105,30		2,37
Обрезка сучьев и вершин б/пилами.	кбм	250,00	обрубщик сучьев б/пила	1	ТНВ на рубки ухода стр.12-т.8 Москва 1999 г		43,60		5,73
3.Раскряжевка хлыстов бензомоторными пилами на лесосеке. Объем хлыста 077-102 хвойных и листв. пород (Состав звена раскряжевщик + разметчик хлыстов).	м³	250,00	«Хускварна»	1	ТНВ на рубки ухода стр.26 т. 22 Москва 1999 г		81,70		3,06
4.Зачистка сучьев после раскряжевки. Объем хлыста 077-102 (Состав звена-обрезчик сучьев).	м³	250,00	«Хускварна»	1	ТНВ на рубки ухода стр.37 т.34 Москва 1999 г		120,0		2,08
Подбор и измельчение сучьев (очистка мест рубок с учётом по количеству).	кбм	250,00	лесоруб	1	ТНВ на рубки ухода стр.53-т.46 Моск 1999 г		29,20		8,56

Наименование работ	Ед. изм.	Объем работ на принятую ед. изм. готового объекта	Состав агрегата трактора, машины, орудия	Квалификационный уровень по НСОТ	Наименование норматив. документа	Нормы выработки		Потребное количество времени (по утвержд. нормам)	
						на агр./ смену	на чел./ день	агр./ смена	на чел./ день
А	1	2	3	4	5	6	7	8	9
Сортировка-штабелёвка (состав звена -штабелевщик).	кбм	250,00		1	ТНВ на рубки ухода стр.50-т.43 Моск 1999 г		13,40		18,66
Трелёвка хлыстов на расстояние до 500 м.	кбм	250,00	ТДТ-40 тракторист, чековщик	1	ТНВ на рубки ухода с.39т.35 Москва 1999 г	35,00	35,00	7,14	7,14
Сплошная расчистка от кустарников и мелколесья, сдвигание их в сторону, корчевка кустарников и единичных деревьев, сгребание срезанного и выкорчеванного кустарника, мелколесья на расстояние до 50м, сжигание.	га	1,00	Т-130, тракторист	1	МТНВ-л/к 2006г.Москва, лист.20, таб.4.1.6.	1,25	1,25	0,80	0,80
Корчевка пней диаметром до 30см на полосе шириной 4,5 м по центру разрыва для проезда противополож. (до 500 шт. на 1 га).	га	0,45	Т-130, тракторист	1	МТНВ-2006г.Москва, лист.16, таб.4.1.1.	0,32	0,32	1,41	1,41
Перемещение пней диаметром до 30см в кучи на расстояние до 400 м.	га	0,45	Т-130, тракторист	1	МТНВ-2006г.Москва, лист.17, таб.4.1.2.	1,00	1,00	0,45	0,45
Планировка площади на 4,5-х м. полосе для проезда транспорта (100 м ² грунта).	га	0,45	Т-130, тракторист	1	МТНВ-2006 Москва лист.21 табл.4.1.7	2,20	2,20	0,20	0,20
Доставка рабочих к месту работы и обратно.	смена		а/мобиль повыш.проход. УАЗ	1					0,50

НОРМАТИВНО-ТЕХНОЛОГИЧЕСКАЯ КАРТА № 24

Предупреждение возникновения и распространения лесных пожаров, включая территорию ООПТ
Реконструкция лесных дорог, предназначенных для охраны лесов от пожаров

на 1 км

Наименование работ	Ед. изм.	Объем работ на принятую ед. изм. готового объекта	Состав агрегата трактора, машины, орудия	Квалификационный уровень по НСОТ	Наименование норматив. документа	Нормы выработки		Потребное количество времени (по утвержд. нормам)	
						на агр./ смену	на чел./ день	агр./ смена	на чел./ день
А	1	2	3	4	5	6	7	8	9
Планировка площади на 4,5 м. полосе для проезда транспорта (100м ² грунта).	га	0,45	Т-130, тракторист	1	МТНВ-2006 Москва лист.21 табл.4.1.7	2,20	2,20	0,20	0,20
Расчистка обочин и кюветов дороги от кустарников и мелколесья.	кбм	15,00	топор	1	ТНВ на рубки ухода стр.15 Т. 9.	11,90	11,90		1,26
Обрубка нависающих ветвей и тонкомерных деревьев, уборка ветвей с дороги (объем хлыста 0,13-0,22).	кбм	15,00	топор	1	ТНВ на рубки ухода стр.15 Т. 9.	11,90	11,90		1,26
Доставка рабочих к месту работы и обратно.	смена		а/мобиль повыш.проход. УАЗ	1					0,50

НОРМАТИВНО-ТЕХНОЛОГИЧЕСКАЯ КАРТА № 25

Предупреждение возникновения и распространения лесных пожаров, включая территорию ООПТ
на прокладку противопожарного разрыва шириной 30 м, по центру разрыва 4-х м. полоса для проезда противопожарной техники. норм условия: запас 200м на 1га, у хлыста 0,77-1,02 м3

на 1 км

Наименование работ	Ед. изм.	Объем работ на принятую ед. изм. готового объекта	Состав агрегата трактора, машины, орудия	Квалификационный уровень по НСОТ	Наименование норматив. документа	Нормы выработки		Потребное количество времени (по утвержд. нормам)	
						на агр./ смену	на чел./ день	агр./ смена	на чел./ день
А	1	2	3	4	5	6	7	8	9
Прорубка визиров по заданному направлению, уборка вырубленного хвороста на сторону, заготовка вешек и проведение линий, затеска деревьев на границе визира в насаждениях, км с полнотой 1.0-0.8% сосновые и лиственные	км	2,00		1	ТНВ на рубки ухода стр.73.т.72 п.1 Москва 1999 г		1,90		1,05
Промер визиров (просек, граничных линий)стальной лентой с приготовлением и постановкой пикетных кольев через 100м	км	2,00		1	ТНВ на рубки ухода стр.74.т.72 п.3 Москва 1999 г		3,70		0,54
Сплошная перечет деревьев в насаждениях с ограничением 10 метровой полосы	га	3,00		1	ТНВ на рубки ухода стр.74.т.72 п.5 Москва 1999 г		2,20		1,36
Изгот. из растущего леса. деляночных столбов, копка ям (сосна, обычный грунт)	шт.	0,33		1	ТНВ на рубки ухода стр.74-75.т.72 п.7 Москва 1999 г		8,2		0,04
Валка деревьев	кбм	600,00	вальщик, лесоруб, б/пила	1	ТНВ на рубки ухода стр.11-т.7 Москва 1999 г		105,30		5,70
Обрезка сучьев и вершин б/пилами	кбм	600,00	обрубщик сучьев б/пила	1	ТНВ на рубки ухода стр.12-т.8 Москва 1999 г		43,60		13,76
3.Раскряжка хлыстов бензомоторными пилами на лесосеке. Объем хлыста 077-102 хвойных и листв. пород (Состав звена раскряжевщик+разметчик хлыстов)	м ³	600,00	«Хускварна»	1	ТНВ на рубки ухода стр.26 т. 22 Москва 1999 г		81,70		7,34
4.Зачистка сучьев после раскряжки.Объем хлыста 077-102 (Состав звена-обрезчик сучьев .)	м ³	600,00	топор	1	ТНВ на рубки ухода стр.37 т.34 Москва 1999 г		120,0		5,00
Подбор и сжигание сучьев(очистка мест рубок с учётом по количеству)	кбм	600,00	лесоруб	1	ТНВ на рубки ухода стр.53-т.46 Моск 1999 г		29,20		20,55
Сортировка-штабелёвка (состав звена -штабелевщик)	кбм	600,00		1	ТНВ на рубки ухода стр.50-т.43 Моск 1999 г		13,40		44,78
Трелёвка хлыстов на расстояние до 500 м.	кбм	600,00	Т-130, тракторист	1	ТНВ на рубки ухода с.39т.35 Москва 1999 г	35,00	35,00	17,14	17,14
Сплошная расчистка от кустарников и мелколесья, сдвигание их в сторону, корчевка кустарников и единичных деревьев, сгребание срезанного и выкорчеванного кустарника, мелколесья на расстояние до 50м,сжигание.	га	2,00	Т-130, тракторист	1	МТНВ-л/к 2006г.Москва, лист.20, таб.4.1.6.	1,25	1,25	1,60	1,60
Корчевка пней диаметром до 30см на полосе шириной 4 м по центру разрыва для проезда противополож. (до 500 шт на 1 га)	га	0,40	Т-130, тракторист	1	МТНВ-2006г.Москва, лист.16, таб.4.1.1.	0,32	0,32	1,25	1,25
Перемещение пней диаметром до 30см в кучи на расстояние до 400м	га	0,40	Т-130, тракторист	1	МТНВ-2006г.Москва, лист.17, таб.4.1.2.	1,00	1,00	0,40	0,40
Планировка площади на 4-х м. полосе для проезда транспорта (100м ² грунта)	га	0,40	Т-130, тракторист	1	МТНВ-2006 Москва лист.21 табл.4.1.7	2,20	2,20	0,18	0,18
Устройство минерализованных полос по границам разрыва с числом пней до 301-500 шт. на 1 га.	км	2,00	Т-130, тракторист	1	МТНВ-2006 Москва лист.46 таб.4.1.35	13,40	13,40	0,15	0,15
Доставка рабочих к месту работы и обратно	смена		а/мобиль повыш.проход. УАЗ	1					0,50

НОРМАТИВНО-ТЕХНОЛОГИЧЕСКАЯ КАРТА № 26

Предупреждение возникновения и распространения лесных пожаров,
включая территорию ООПТ

Уход за противопожарными разрывами шириной 30 м, по центру разрыва 4-х м. полоса для проезда противопожарной техники

на 1 км

Наименование работ	Ед. изм.	Объем работ на принятую ед. изм. готового объекта	Состав агрегата трактора, машины, орудия	Квалификационный уровень по НСОТ	Наименование норматив. документа	Нормы выработки		Потребное количество времени (по утвержд. нормам)	
						на агр./ смену	на чел./ день	агр./ смена	на чел./ день
А	1	2	3	4	5	6	7	8	9
Сплошная расчистка (срезка)от кустарников и мелколесья при характеристике участка - густые заросли	га	2,00	ТДТ-55	1	МТНВ-л/к 2006г.Москва, лист.20, таб.4.1.6.	0,70	0,70	2,86	2,86
Сгребание срезанного мелколесья и кустарника на расстоянии 150м	га	2,00	ТДТ-55	1	МТНВ-л/к 2006г.Москва, лист.20, таб.4.1.6.	1,86	1,86	1,08	1,08
Сжигание кустарника и мелколесья (с кол-вом 80 скл.кбм.на 1 га)	скл. кбм.	160,00	лесо-руб	1	ТНВ на рубки ухода стр.52-т.45 Моск 1999 г	25,70	25,70	6,23	6,23
Планировка площади на 4-х м. полосе для проезда транспорта	га	0,40	ТДТ-55	1	МТНВ-2006 Москва лист.21 табл.4.1.7	2,20	2,20	0,30	0,30
Доставка рабочих к месту работы и обратно	смена		а/мобиль повыш.проход. УАЗ	1					0,50

НОРМАТИВНО-ТЕХНОЛОГИЧЕСКАЯ КАРТА № 27
Предупреждение возникновения и распространения лесных пожаров, включая территорию ООПТ
Прокладка просек

на 1 км

Наименование работ	Ед. изм.	Объем работ на принятую ед. изм. готового объекта	Состав агрегата трактора, машины, орудия	Квалификационный уровень по НСОТ	Наименование норматив. документа	Нормы выработки		Потребное количество времени (по утвержд. нормам)	
						на агр./ смену	на чел./ день	агр./ смена	на чел./ день
А	1	2	3	4	5	6	7	8	9
Прорубка визиров по заданному направлению, уборка вырубленного хвороста на сторону, заготовка вешек и проведение линий, затеска деревьев на границе визира в насаждениях, км с полнотой 1,0-0,8% сосновые и лиственные.	км	2,00		1	ТНВ на рубки ухода стр.73.т.72 п.1 Москва 1999 г		1,90		1,05
Промер визиров (просек, граничных линий)стальной лентой с приготовлением и постановкой пикетных кольев через 100 м.	км	2,00		1	ТНВ на рубки ухода стр.74.т.72 п.3 Москва 1999 г		3,70		0,54
Сплошной перечет деревьев в насаждениях с ограничением 20 метровой полосы.	га	2,00		1	ТНВ на рубки ухода стр.74.т.72 п.5 Москва 1999 г		2,20		0,91
Изгот. из растущего леса. деляночных столбов, копка ям (сосна, обычный грунт).	шт.	0,33		1	ТНВ на рубки ухода стр.74-75.т.72 п.7 Москва 1999 г		8,2		0,04
Валка деревьев.	кбм	400,00	вальщик, лесоруб, б/пила	1	ТНВ на рубки ухода стр.11-т.7 Москва 1999 г		105,30		3,80
Обрезка сучьев и вершин б/пилами.	кбм	400,00	обрубщик сучьев б/пила	1	ТНВ на рубки ухода стр.12-т.8 Москва 1999 г		43,60		9,17
3.Раскряжка хлыстов бензомоторными пилами на лесосеке. Объем хлыста 077-102 хвойных и листв. пород (состав звена раскряжевщик + разметчик хлыстов).	м³	400,00	«Хускварна»	1	ТНВ на рубки ухода стр.26 т.22 Москва 1999 г		81,70		4,90
4.Зачистка сучьев после раскряжки. Объем хлыста 077-102 (состав звена-обрезчик сучьев).	м³	400,00	топор	1	ТНВ на рубки ухода стр.37 т.34 Москва 1999 г		120,0		3,33
Подбор и сжигание сучьев (очистка мест рубок с учётом по количеству).	кбм	400,00	лесоруб	1	ТНВ на рубки ухода стр.53-т.46 Моск 1999 г		29,20		13,70
Сортировка-штабелёвка (состав звена -штабелевщик).	кбм	400,00		1	ТНВ на рубки ухода стр.50-т.43 Моск 1999 г		13,40		29,85
Трелёвка хлыстов на расстояние до 500 м.	кбм	400,00	T-130, тракторист чекеровщик	1	ТНВ на рубки ухода с.39т.35 Москва 1999 г	35,00	35,00	11,43	11,43
Сплошная расчистка от кустарников и мелкокося на 20 м полосе, сдвигание их в сторону, корчевка кустарников и единичных деревьев, сгребание срезанного и выкорчеванного кустарника, мелкокося на расстоянии до 50м, сжигание.	га	2,00		1	МТНВ-л/к 2006г. Москва, лист.20, таб.4.1.6.	1,25	1,25	1,60	1,60
Доставка рабочих к месту работы и обратно	смена		а/мобиль повыш.проход. УАЗ	1					0,50

НОРМАТИВНО-ТЕХНОЛОГИЧЕСКАЯ КАРТА № 28
Устройство противопожарных минерализованных полос
(в два прохода. нормообразующие факторы: на свежих вырубках с числом пней до 301-500 шт. на 1 га)

Наименование работ	Ед. изм.	Объем работ на принятую ед. изм. готового объекта	Состав агрегата трактора, машины, орудия	Квалификационный уровень по НСОТ	Наименование норматив. документа	Нормы выработки		Потребное количество времени (по утвержд. нормам)	
						на агр./ смену	на чел./ день	агр./ смена	на чел./ день
А	1	2	3	4	5	6	7	8	9
1.Проведение минерализованных полос на свежих вырубках с числом пней до 301-500 шт. на 1 га.	км	2,00	ТДТ-55	1	МТНВ-2006 лист.46 т.4.1.35	13,40	13,40	0,15	0,15
2.Перегон трактора на расстояние до 25 км	км	10,00	ТДТ-55	10		56,00	56,00	0,18	0,18

НОРМАТИВНО-ТЕХНОЛОГИЧЕСКАЯ КАРТА № 29
Предупреждение возникновения и распространения лесных пожаров, включая территорию ООПТ
Устройство противопожарных минерализованных полос
(в один проход шириной 1,4 м. нормообразующие факторы: на свежих вырубках с числом пней до 301-500 шт. на 1 га)

Наименование работ	Ед. изм.	Объем работ на принятую ед. изм. готового объекта	Состав агрегата трактора, машины, орудия	Квалификационный уровень по НСОТ	Наименование норматив. документа	Нормы выработки		Потребное количество времени (по утвержд. нормам)	
						на агр./ смену	на чел./ день	агр./ смена	на чел./ день
А	1	2	3	4	5	6	7	8	9
1.Проведение минерализованных полос на свежих вырубках с числом пней до 301-500 шт. на 1 га.	км	1,00	ТДТ-55	1	МТНВ-2006 лист.46 т.4.1.35	13,40	13,40	0,07	0,07
2.Перегон трактора на расстояние до 25 км	км	10,00	ТДТ-55	10		56,00	56,00	0,18	0,18

НОРМАТИВНО-ТЕХНОЛОГИЧЕСКАЯ КАРТА № 30
Предупреждение возникновения и распространения лесных пожаров, включая территорию ООПТ
Прочистка просек

на 1 км

Наименование работ	Ед. изм.	Объем работ на принятую ед. изм. готового объекта	Состав агрегата трактора, машины, орудия	Квалификационный уровень по НСОТ	Наименование норматив. документа	Нормы выработки		Потребное количество времени (по утвержд. нормам)	
						на агр./ смену	на чел./ день	агр./ смена	на чел./ день
А	1	2	3	4	5	6	7	8	9
Сплошная расчистка (срезка)от кустарников и мелкокося при характеристике участка - густые заросли	га	0,40	ТДТ-55	1	МТНВ-л/к 2006г. Москва, лист.20, таб.4.1.6.	0,70	0,70	0,57	0,57
Сгребание срезанного мелкокося и кустарника на расстоянии 150м	га	0,40	ТДТ-55	1	МТНВ-л/к 2006г.Москва, лист.20, таб.4.1.6.	1,86	1,86	0,22	0,22
Сжигание кустарника и мелкокося(с кол-вом 80 скл. кбм. на 1 га)	скл. кбм.	32,00	лесоруб	1	ТНВ на рубки ухода стр.52-т.45 Моск 1999 г	25,70	25,70	1,25	1,25
Доставка рабочих к месту работы и обратно	смена		а/мобиль повыш.проход. УАЗ	1					0,50

НОРМАТИВНО-ТЕХНОЛОГИЧЕСКАЯ КАРТА № 31
Предупреждение возникновения и распространения лесных пожаров, включая территорию ООПТ
Прочистка и обновление противопожарных минерализованных полос
(в два прохода нормообразующие факторы: на свежих вырубках с числом пней до 301-500 шт. на 1 га)

на 1 км

Наименование работ	Ед. изм.	Объем работ на принятую ед. изм. готового объекта	Состав агрегата трактора, машины, орудия	Квалификационный уровень по НСОТ	Наименование норматив. документа	Нормы выработки		Потребное количество времени (по утвержд. нормам)	
						на агр./ смену	на чел./ день	агр./ смена	на чел./ день
А	1	2	3	4	5	6	7	8	9
1. Подновление минерализованных полос	км	2,00	ТДТ-55	1	МТНВ-2006 Москва лист 46 т.4.1.36	19,20	19,20	0,10	0,10
2. Перегон трактора до 25 км	км	10,00	ТДТ-55	1		56,00	56,00	0,18	0,18

НОРМАТИВНО-ТЕХНОЛОГИЧЕСКАЯ КАРТА № 32
Предупреждение возникновения и распространения лесных пожаров, включая территорию ООПТ
Прочистка и обновление противопожарных минерализованных полос
(в один проход шириной 1,4 м. нормообразующие факторы: на свежих вырубках с числом пней до 301-500 шт. на 1 га)

на 1 км

Наименование работ	Ед. изм.	Объем работ на принятую ед. изм. готового объекта	Состав агрегата трактора, машины, орудия	Квалификационный уровень по НСОТ	Наименование норматив. документа	Нормы выработки		Потребное количество времени (по утвержд. нормам)	
						на агр./ смену	на чел./ день	агр./ смена	на чел./ день
А	1	2	3	4	5	6	7	8	9
1.Подновление минерализованных полос	км	1,00	ТДТ-55	1	МТНВ-2006 Москва лист 46 т.4.1.36	19,20	19,20	0,05	0,05
2.Перегон трактора до 25 км	км	10,00	ТДТ-55	1		50,00	50,00	0,20	0,20

НОРМАТИВНО-ТЕХНОЛОГИЧЕСКАЯ КАРТА № 33
Предупреждение возникновения и распространения лесных пожаров, включая территорию ООПТ
Проведение профилактического контролируемого противопожарного выжигания хвороста, лесной подстилки, сухой травы и других лесных горючих материалов
(нормообразующие факторы: от естественных опорных рубежей)

на 1 га

Наименование работ	Ед. изм.	Объем работ на принятую ед. изм. готового объекта	Состав агрегата трактора, машины, орудия	Квалификационный уровень по НСОТ	Наименование норматив. документа	Нормы выработки		Потребное количество времени (по утвержд. нормам)	
						на агр./ смену	на чел./ день	агр./ смена	на чел./ день
А	1	2	3	4	5	6	7	8	9
1.Проведение минерализованных полос на свежих вырубках с числом пней до 301-500 шт. на 1 га.	км	1,00	ТДТ-55	1	МТНВ-2006 лист.46 т.4.1.35	13,40	13,40	0,07	0,07

Наименование работ	Ед. изм.	Объем работ на принятую ед. изм. готового объекта	Состав агрегата трактора, машины, орудия	Квалификационный уровень по НСОТ	Наименование норматив. документа	Нормы выработки		Потребное количество времени (по утвержд. нормам)	
						на агр./ смену	на чел./ день	агр./ смена	на чел./ день
А	1	2	3	4	5	6	7	8	9
2.Перегон трактора на расстояние до 25 км	км	10,00	ТДТ-55	1		56,00	56,00	0,18	0,18
3.Создание защитной полосы огнем способом, осмотр пройденной площади и ликвидация очагов длительного горения	час	1,00	бригада из 5 чел. зажигат. аппарат-2 шт, РЛО 5шт.	1	Рекомендации по созданию защит.полос Моск. 1999г. Стр.6 п.3.6		7,00		0,14
4.Доставка рабочих к месту работы и обратно	смена		а/мобиль повыш.проход. УАЗ	1					0,50

НОРМАТИВНО-ТЕХНОЛОГИЧЕСКАЯ КАРТА № 34
Предупреждение возникновения и распространения лесных пожаров, включая территорию ООПТ
Создание противопожарных заслонов
(нормаобразующие факторы: (ширина заслона 250 м запас на 1 га 15 скл/кбм., хворост неочищенный длиной от 2 до 6м)
 В 1 км 25 га (1000 м. X250м.= 250000 кв.м.: 1000кв.м.=25 га)

Наименование работ	Ед. изм.	Объем работ на принятую ед. изм. готового объекта	Состав агрегата трактора, машины, орудия	Квалификационный уровень по НСОТ	Наименование норматив. документа	Нормы выработки		Потребное количество времени (по утвержд. нормам)	
						на агр./ смену	на чел./ день	агр./ смена	на чел./ день
А	1	2	3	4	5	6	7	8	9
Прорубка визиров шириной 1м по заданному направлению, уборка вырубленного хвороста на сторону, затеска деревьев на границе	км	2,00		1	ТНВ на рубки ухода стр.73.т.72 п.1 Москва 1999 г		1,90		1,05
Промер визиров (просек, граничных линий) стальной лентой с приготвлением и постановкой пикетных кольев	км	2		1	ТНВ на рубки ухода стр.74.т.72 п.3 Москва 1999 г		0,59		3,39
Изгот. из растущего леса. деляночных столбов (сосна, обычный грунт)	шт.	0,33		1	ТНВ на рубки ухода стр.74-75.т.72 п.7 Москва 1999 г		8,2		0,04
Уборка валежника, срезка подроста хвойных пород, пожароопасного подлеска, обрубка сучьев у хвойных деревьев на высоту до 2 м. со сбором в кучи на расстояние 250 м. с последующим сжиганием. (Рубка хвороста длиной от 2,1 до 6 м со сбором в кучи без вывозки).	скл.м³	375,00		1	ТНВ на рубки ухода стр.69.т.64 Москва 1999 г		6,80		55,15
Устройство минерализованных полос шириной не менее 2,5 метра по границам опушек с внешней стороны полосы (со стороны населенного пункта), в два прохода трактора плугом ПКЛ-70	км	2,00	ТДТ-55	1	МТНВ-2006 лист.46 т.4.1.35		13,4	13,4	0,1
Перегон трактора на расстояние до 25 км	км	25,00	ТДТ-55	1		50,00	50,00	0,50	0,50
Доставка рабочих к месту работы и обратно(бригада 4 человека)	смена		а/мобиль повыш.проходимости УАЗ	1				0,50	0,50

Приложение № 5. Реестр лесных участков, на которых действуют очаги вредных организмов не отнесенных к карантинным объектам, в насаждениях Иркутской области по состоянию на 07 июня 2018 г.

Участковое лесничество	Урочище	Повреждаемая порода	Вид вредителя/болезни	Код вредителя/болезни	Код группы вредителей/болезней	Квартал	Выдел	Целевое назначение лесов (код)	Категория защитных лесов (код)*	ОЗУ**	Площадь очагов, га				Номер очага
											всего	из них на арендованных участках	уничтожение или подавление численности	рубка лесных насаждений в целях регулирования породного и возрастного составов и СОМ	
1	2	3	4	5	6	7	8	9	10	11	12	13	14	15	16
Слюдянское	Култукская	К	бактериальные заболевания кедра	090	40	4	44	1	1		11,6			11,6	62.40.14.002
Слюдянское	Култукская	К	бактериальные заболевания кедра	090	40	4	45	1	1		34,61			34,61	62.40.14.002
Слюдянское	Култукская	К	бактериальные заболевания кедра	090	40	4	49	1	1		12,6			12,6	62.40.14.002
Слюдянское	Слюдянская	К	бактериальные заболевания кедра	090	40	15	11	1	5		30,7			30,7	62.40.14.001
Слюдянское	Слюдянская	К	бактериальные заболевания кедра	090	40	15	16	1	5		35,3			35,3	62.40.14.001
Слюдянское	Слюдянская	К	бактериальные заболевания кедра	090	40	15	44	1	5		49,9			49,9	62.40.14.001
Слюдянское	Слюдянская	К	бактериальные заболевания кедра	090	40	15	22	1	5		30,3			30,3	62.40.14.001
Слюдянское	Слюдянская	К	бактериальные заболевания кедра	090	40	15	25	1	5		59,1			59,1	62.40.14.001
Слюдянское	Слюдянская	К	бактериальные заболевания кедра	090	40	14	28	1	5		18,6			18,6	62.40.14.001
Слюдянское	Слюдянская	К	бактериальные заболевания кедра	090	40	14	32	1	5		86,4			86,4	62.40.14.001
Слюдянское	Слюдянская	К	бактериальные заболевания кедра	090	40	14	20	1	5		63,3			63,3	62.40.14.001
Слюдянское	Слюдянская	К	бактериальные заболевания кедра	090	40	14	31	1	5		40,2			40,2	62.40.14.001
Слюдянское	Слюдянская	К	бактериальные заболевания кедра	090	40	14	39	1	5		49,9			49,9	62.40.14.001
Слюдянское	Быстринская	К	бактериальные заболевания кедра	090	40	134	5	1	5		35,7			35,7	62.40.14.001
Слюдянское	Слюдянская	К	бактериальные заболевания кедра	090	40	17	3	1	5		39			39	62.40.14.001
Слюдянское	Быстринская	К	бактериальные заболевания кедра	090	40	134	14	1	5		37,6			37,6	62.40.14.001
Слюдянское	Слюдянская	К	бактериальные заболевания кедра	090	40	17	10	1	5		26,6			26,6	62.40.14.001
Слюдянское	Быстринская	К	бактериальные заболевания кедра	090	40	134	17	1	5		32,5			32,5	62.40.14.001
Слюдянское	Слюдянская	К	бактериальные заболевания кедра	090	40	17	23	1	5		32,3			32,3	62.40.14.001
Слюдянское	Култукская	К	бактериальные заболевания кедра	090	40	42	74	1	5		31,1			31,1	62.40.14.002
Слюдянское	Култукская	К	бактериальные заболевания кедра	090	40	42	63	1	5		39,6			39,6	62.40.14.002
Слюдянское	Култукская	К	бактериальные заболевания кедра	090	40	42	67	1	5		36,1			36,1	62.40.14.002
Слюдянское	Култукская	К	бактериальные заболевания кедра	090	40	4	50	1	1		23,5			23,5	62.40.14.002
Слюдянское	Култукская	К	бактериальные заболевания кедра	090	40	4	51	1	1		11,6			11,6	62.40.14.002
Слюдянское	Култукская	К	бактериальные заболевания кедра	090	40	6	4	1	5		38,8			38,8	62.40.14.002
Слюдянское	Култукская	К	бактериальные заболевания кедра	090	40	7	1	1	5		80,9			80,9	62.40.14.002
Слюдянское	Слюдянская	К	бактериальные заболевания кедра	090	40	17	36	1	5		70,7			70,7	62.40.14.001
Слюдянское	Слюдянская	К	бактериальные заболевания кедра	090	40	26	1	1	5		67,8			67,8	62.40.14.001
Слюдянское	Култукская	К	бактериальные заболевания кедра	090	40	5	1	1	5		22,1			22,1	62.40.14.002
Слюдянское	Култукская	К	бактериальные заболевания кедра	090	40	5	9	1	5		7,4			7,4	62.40.14.002
Слюдянское	Култукская	К	бактериальные заболевания кедра	090	40	5	3	1	5		69,1			69,1	62.40.14.002
Слюдянское	Култукская	К	бактериальные заболевания кедра	090	40	5	10	1	5		25,4			25,4	62.40.14.002
Слюдянское	Култукская	К	бактериальные заболевания кедра	090	40	5	6	1	5		18,7			18,7	62.40.14.002
Слюдянское	Култукская	К	бактериальные заболевания кедра	090	40	6	12	1	5		44,2			44,2	62.40.14.002
Слюдянское	Култукская	К	бактериальные заболевания кедра	090	40	6	13	1	5		51,8			51,8	62.40.14.002
Слюдянское	Култукская	К	бактериальные заболевания кедра	090	40	6	14	1	5		19,9			19,9	62.40.14.002
Слюдянское	Култукская	К	бактериальные заболевания кедра	090	40	6	15	1	5		56,8			56,8	62.40.14.002

Участковое лесничество	Урочище	Повреждаемая порода	Вид вредителя/болезни	Код вредителя/болезни	Код группы вредителей/болезней	Квартал	Выдел	Целевое назначение лесов (код)	Категория защитных лесов (код)*	ОЗУ**	Площадь очагов, га				Номер очага
											всего	из них на арендованных участках	уничтожение или подавление численности	рубка лесных насаждений в целях регулирования породного и возрастного составов и СОМ	
1	2	3	4	5	6	7	8	9	10	11	12	13	14	15	16
Слюдянское	Култукская	К	бактериальные заболевания кедра	090	40	7	3	1	5		42,5			42,5	62.40.14.002
Слюдянское	Култукская	К	бактериальные заболевания кедра	090	40	7	11	1	5		11,2			11,2	62.40.14.002
Байкальское	Утуликская	Б	Губка березовая	801	40	7	28	1	1		1,55			1,55	
Байкальское	Муринская	Б	Губка березовая	801	40	4	12	1	5		10,6			10,6	
Слюдянское	Култукская	К	бактериальные заболевания кедра	090	40	4	5	1	1		2,75			2,75	62.40.14.002
Слюдянское	Култукская	К	бактериальные заболевания кедра	090	40	4	45	1	1		0,7			0,7	62.40.14.002
Слюдянское	Слюдянская	К	бактериальные заболевания кедра	090	40	11	3	1	1		21			21	62.40.14.001
Слюдянское	Слюдянская	К	бактериальные заболевания кедра	090	40	11	10	1	1		69,6			69,6	62.40.14.001
Слюдянское	Слюдянская	К	бактериальные заболевания кедра	090	40	11	39	1	1		10,7			10,7	62.40.14.001
Слюдянское	Слюдянская	К	бактериальные заболевания кедра	090	40	10	26	1	1		41,6			41,6	62.40.14.001
Слюдянское	Слюдянская	К	бактериальные заболевания кедра	090	40	10	37	1	1		53,7			53,7	62.40.14.001
Слюдянское	Слюдянская	К	бактериальные заболевания кедра	090	40	10	33	1	1		74			74	62.40.14.001
Слюдянское	Слюдянская	К	бактериальные заболевания кедра	090	40	10	16	1	1		14,6			14,6	62.40.14.001
Слюдянское	Слюдянская	К	бактериальные заболевания кедра	090	40	15	3	1	1		35			35	62.40.14.001
Слюдянское	Слюдянская	К	бактериальные заболевания кедра	090	40	15	2	1	1		18,7			18,7	62.40.14.001
Слюдянское	Быстринская	К	бактериальные заболевания кедра	090	40	11	23	1	5		26,9			26,9	62.40.15.001
Слюдянское	Быстринская	К	бактериальные заболевания кедра	090	40	11	24	1	5		67,3			67,3	62.40.15.001
Слюдянское	Быстринская	К	бактериальные заболевания кедра	090	40	11	25	1	5		18,6			18,6	62.40.15.001
Слюдянское	Быстринская	К	бактериальные заболевания кедра	090	40	11	26	1	5		17,3			17,3	62.40.15.001
Слюдянское	Быстринская	К	бактериальные заболевания кедра	090	40	12	18	1	5		49,8			49,8	62.40.15.001
Слюдянское	Быстринская	К	бактериальные заболевания кедра	090	40	12	20	1	5		90,5			90,5	62.40.15.001
Слюдянское	Быстринская	К	бактериальные заболевания кедра	090	40	17	1	1	5		155,4			155,4	62.40.15.001
Слюдянское	Быстринская	К	бактериальные заболевания кедра	090	40	17	7	1	5		77,8			77,8	62.40.15.001
Слюдянское	Быстринская	К	бактериальные заболевания кедра	090	40	13	17	1	5		97,5			97,5	62.40.15.001
Слюдянское	Быстринская	К	бактериальные заболевания кедра	090	40	13	19	1	5		45,3			45,3	62.40.15.001
Слюдянское	Быстринская	К	бактериальные заболевания кедра	090	40	12	22	1	5		34,6			34,6	62.40.15.001
Слюдянское	Быстринская	К	бактериальные заболевания кедра	090	40	12	23	1	5		23,9			23,9	62.40.15.001
Слюдянское	Быстринская	К	бактериальные заболевания кедра	090	40	10	12	1	5		24,1			24,1	62.40.15.001
Слюдянское	Быстринская	К	бактериальные заболевания кедра	090	40	10	13	1	5		51,9			51,9	62.40.15.001
Слюдянское	Быстринская	К	бактериальные заболевания кедра	090	40	10	14	1	1		27,8			27,8	62.40.15.001
Слюдянское	Быстринская	К	бактериальные заболевания кедра	090	40	10	9	1	5		22,1			22,1	62.40.15.001
Слюдянское	Слюдянская	К	бактериальные заболевания кедра	090	40	15	6	1	1		77,5			77,5	62.40.14.001
Слюдянское	Слюдянская	К	бактериальные заболевания кедра	090	40	13	30	1	5		20,9			20,9	62.40.14.001
Слюдянское	Слюдянская	К	бактериальные заболевания кедра	090	40	10	27	1	1		38,1			38,1	62.40.14.001
Слюдянское	Слюдянская	К	бактериальные заболевания кедра	090	40	10	30	1	1		16,3			16,3	62.40.14.001
Слюдянское	Слюдянская	К	бактериальные заболевания кедра	090	40	10	28	1	1		10,2			10,2	62.40.14.001
Слюдянское	Слюдянская	К	бактериальные заболевания кедра	090	40	10	25	1	1		20,9			20,9	62.40.14.001
Слюдянское	Слюдянская	К	бактериальные заболевания кедра	090	40	10	19	1	1		10,5			10,5	62.40.14.001
Слюдянское	Слюдянская	К	бактериальные заболевания кедра	090	40	10	12	1	1		20,1			20,1	62.40.14.001
Слюдянское	Слюдянская	К	бактериальные заболевания кедра	090	40	10	14	1	1		8,1			8,1	62.40.14.001
Слюдянское	Слюдянская	К	бактериальные заболевания кедра	090	40	10	21	1	1		23,2			23,2	62.40.14.001
Слюдянское	Слюдянская	К	бактериальные заболевания кедра	090	40	14	37	1	5		44			44	62.40.14.001
Слюдянское	Слюдянская	К	бактериальные заболевания кедра	090	40	13	23	1	5		19,4			19,4	62.40.14.001
Слюдянское	Слюдянская	К	бактериальные заболевания кедра	090	40	13	11	1	5		34,9			34,9	62.40.14.001
Слюдянское	Слюдянская	К	бактериальные заболевания кедра	090	40	9	21	1	5		40,6			40,6	62.40.14.001
Слюдянское	Слюдянская	К	бактериальные заболевания кедра	090	40	14	16	1	5		75,1			75,1	62.40.14.001
Слюдянское	Слюдянская	К	бактериальные заболевания кедра	090	40	9	31	1	5		67,1			67,1	62.40.14.001
Байкальское	Муринская	Б	Бактериальные заболевания березы	091	40	14	53	1	1		9			9	
Байкальское	Муринская	Б	Бактериальные заболевания березы	091	40	14	15	1	5		5			5	
Байкальское	Муринская	Б	Бактериальные заболевания березы	091	40	20	17	1	1		5,25			5,25	
Байкальское	Муринская	Б	Бактериальные заболевания березы	091	40	20	11	1	5		4,53			4,53	
Слюдянское	Быстринская	Л	Губка листовничная	053	40	31	44	1	1		6,29			6,29	
Байкальское	Утуликская	Б	Бактериальные заболевания березы	091	40	23	48	1	2		4,6			4,6	
Байкальское	Утуликская	Б	Бактериальные заболевания березы	091	40	23	51	1	2		1,3			1,3	
Слюдянское	Култукская	С	Рак смоляной	071	40	20	4	1	5		13,4			13,4	
Слюдянское	Слюдянская	Л	Губка листовничная	053	40	4	21	1	1		14			14	
Слюдянское	Слюдянская	Л	Губка листовничная	053	40	4	28	1	1		1			1	

* Категория защитных лесов

1 – водоохранные леса

2 – лесопарковые и зеленые леса

3 – городские леса

4 – ООПТ

5 – прочие

** ОЗУ 1 – относятся к ОЗУ, в противном случае не заполняется

Исполнитель Судничкович С.В.

Инженер-лесопатолог

Руководитель Шкода В.Н.

Приложение № 6. Реестр лесных участков, занятых поврежденными и погибшими лесными насаждениями, в разрезе лесничеств и лесопарков по Иркутской области по состоянию на 18.06.2018 г.

Table with 24 columns: 1-10 (Administrative/Forest Data), 11-14 (Taxation Characteristics), 15 (Survey Date), 16 (Cause of Damage), 17 (Species), 18-22 (Silviculture Data), 23-24 (Recommendations). Rows list various forest plots across different districts like Байкальское, Слюдянское, and Быстринская.

Участков лесничество	Урочище (дв.)	Квартал	Выдел	Площадь выдела, га	Площадь лг выдела, га	Целевое назначение лесов (код)	Категория защитных лесов (код)	ОЗУ	Аренда	Краткая фактическая таксационная характеристика				Дата обследования участка или создания первоначального документа	Причина ослабления насаждений (код)	Повреждаемая порода	СКС породы	СКС насаждения	% общего отпада по породе (по запасу)	% текущего отпада по породе (по запасу)	% заселённых (повреждённых) деревьев (по запасу)	Рекомендуемые мероприятия	
										состав	возраст	полнота	запас на 1 га									вид	площадь, га
1	2	3	4	5	6	7	8	9	10	11	12	13	14	15	16	17	18	19	20	21	22	23	24
Слюдянское	Култукская	4	49	12,6	12,6	1	145			10К	180	0,7	250		390	К	4,05	4,05	70	20		512	12,6
Слюдянское	Култукская	4	45	36,4	0,4	1	145			10К	180	0,7	250		390	К	3,7	3,7	70	30		512	0,4
Слюдянское	Култукская	4	45	36,4	34,61	1	145			10К	180	0,7	250		390	К	3,7	3,7	70	30		512	34,61
Слюдянское	Култукская	4	50	23,5	23,5	1	145			10К	180	0,7	250		390	К	3,7	3,7	70	30		512	23,5
Слюдянское	Култукская	4	51	11,6	11,6	1	145			8К2Л	180	0,7	270		390	К	3,7	3,24	70	30		512	11,6
Слюдянское	Култукская	5	1	22,1	22,1	1	145			8К2Б	180	0,7	250		390	К	3,95	3,36	70	30		512	22,1
Слюдянское	Култукская	5	9	7,4	7,4	1	145			4К2Л4Б	130	0,6	170		390	К	3,95	2,18	70	30		512	7,4
Слюдянское	Култукская	5	3	69,1	69,1	1	145			7К1Л2Б	180	0,6	220		390	К	3,3	2,61	55	25		512	69,1
Слюдянское	Култукская	5	10	25,4	25,4	1	145			10К	150	0,3	100		390	К	3,7	3,7	65	25		512	25,4
Слюдянское	Култукская	5	6	18,7	18,7	1	145			8К2Б	180	0,5	180		390	К	3,9	3,32	70	30		512	18,7
Слюдянское	Култукская	6	4	38,8	38,8	1	145			7К3Б	250	0,4	120		390	К	3,9	3,03	70	25		512	38,8
Слюдянское	Култукская	6	13	51,8	51,8	1	145			6К2Л2Б	170	0,4	130		390	К	4,25	2,95	80	25		512	51,8
Слюдянское	Култукская	6	14	19,9	19,9	1	145			9К1Б	150	0,6	190		390	К	4,25	3,93	80	25		512	19,9
Слюдянское	Култукская	6	15	56,8	56,8	1	145			4К2Л4Б	180	0,4	120		390	К	4,25	2,3	80	25		512	56,8
Слюдянское	Култукская	6	12	44,2	44,2	1	145			6Б1ОС2К1Л	65	0,6	90		390	Б	1	1,71	0	0		512	44,2
Слюдянское	Култукская	7	1	80,9	80,9	1	145			3К7Б	200	0,4	140		390	К	4,55	2,07	90	25		512	80,9
Слюдянское	Култукская	7	3	42,5	42,5	1	145			8К2Б	150	0,5	200		390	К	4,25	3,6	80	25		512	42,5
Слюдянское	Култукская	7	11	11,2	11,2	1	145			10К	200	0,4	170		390	К	3,9	3,9	70	25		512	11,2
Слюдянское	Быстринская	103	11	36,4	36,4	1	145			10К	100	0,6	230		791	К	2,05	2,05	25	15		512	36,4
Слюдянское	Быстринская	103	2	9,9	9,9	1	145			9К1С	150	0,3	140		791	К	4,35	4,02	80	20		512	9,9
Слюдянское	Быстринская	115	11	81,4	81,4	1	145			10К	140	0,5	250		791	К	1,6	1,6	10	5		512	81,4
Слюдянское	Быстринская	115	13	72,1	72,1	1	145			10К	150	0,4	200		791	К	2,05	2,05	25	15		512	72,1
Слюдянское	Быстринская	115	2	22,8	22,8	1	145			10К	100	0,6	230		791	К	2,05	2,05	25	15		512	22,8
Слюдянское	Быстринская	115	3	21,8	21,8	1	145			10К	170	0,4	210		791	К	2,05	2,05	25	15		512	21,8
Слюдянское	Быстринская	93	13	9	9	1	145			10К	140	0,3	140		791	К	4,2	4,2	75	30		512	9
Слюдянское	Быстринская	93	14	23	23	1	145			8К2Л	140	0,6	280		791	К	4,75	4	95	20		512	23
Слюдянское	Быстринская	93	15	11,1	11,1	1	145			7К1Б2С	150	0,3	140		791	К	4,8	3,66	95	15		512	11,1
Слюдянское	Быстринская	93	4	44,6	44,6	1	145			8К1Л1Б	150	0,5	230		791	К	3,4	2,92	50	25		512	44,6
Слюдянское	Быстринская	94	11	19,1	19,1	1	145			6К3Л1Б	150	0,3	170		791	К	3,1	2,26	45	20		512	19,1
Слюдянское	Быстринская	94	6	14,9	14,9	1	145			8К1Л1Б	110	0,6	230		791	К	2,55	2,24	35	15		512	14,9
Слюдянское	Быстринская	94	8	26,5	26,5	1	145			4К6Б	60	0,5	100		791	К	3,85	2,14	65	25		512	26,5
Слюдянское	Быстринская	94	9	21,3	21,3	1	145			6К3Л1Б	150	0,3	150		791	К	3,55	2,53	55	25		512	21,3
Слюдянское	Быстринская	95	1	0,9	0,9	1	145			8К1Л1Б	150	0,5	230		791	К	2,7	2,36	35	20		512	0,9
Слюдянское	Слюдянская	7	12	49,6	49,6	1	148			5К3Л2Б	160	0,5	180		867	К	2,05	1,93	30	20		512	49,6
Слюдянское	Слюдянская	10	26	41,6	41,6	1	148			7К3Б	75	0,8	100		791	К	2,7	2,19	40	5		512	41,6
Слюдянское	Слюдянская	15	1	14,6	14,6	1	148			9К1Б	110	0,5	110		791	К	2,9	2,71	45	5		512	14,6
Слюдянское	Быстринская	11	17	63,8	63,8	1	145			6К1Л3Б	150	0,6	220	07.09.2015	791	К	2,35	1,81	15	15		512	63,8
Слюдянское	Быстринская	11	19	67,9	67,9	1	145			7К1Е2Б	190	0,5	200	07.09.2015	791	К	3	2,4	35	30		512	67,9
Слюдянское	Быстринская	11	22	32,3	32,3	1	145			6К1Е1П2Б	150	0,5	200	07.09.2015	791	К	2,8	2,08	20	15		512	32,3
Слюдянское	Быстринская	11	23	26,9	26,9	1	145			9К1Л	170	0,4	160	07.09.2015	791	К	3,1	2,89	40	25		512	26,9
Слюдянское	Быстринская	12	16	17,7	17,7	1	145			6К1Е1П2Б	150	0,5	200	06.09.2015	791	К	3,2	2,32	45	35		512	17,7
Слюдянское	Быстринская	12	17	47,5	47,5	1	145			8К1Е1Б	190	0,5	200	06.09.2015	791	К	3,15	2,72	45	40		512	47,5
Слюдянское	Быстринская	12	18	49,8	49,8	1	145			8К2К	170	0,5	200	07.09.2015	791	К	2,7	2,36	25	20		512	49,8
Слюдянское	Быстринская	12	20	90,5	90,5	1	145			4К2К2Е1П1Б	240	0,5	180	07.09.2015	791	К	2,9	1,76	40	35		512	90,5
Слюдянское	Быстринская	12	22	34,6	34,6	1	145			8К1Е1Б	150	0,6	220	07.09.2015	791	К	3	2,6	30	20		512	34,6
Слюдянское	Быстринская	12	23	23,9	23,9	1	145			5К5К	240	0,5	200	07.09.2015	791	К	3,7	2,35	60	35		512	23,9
Слюдянское	Быстринская	13	17	97,5	97,5	1	145			5К5К	240	0,5	200	07.09.2015	791	К	3,4	2,2	45	35		512	97,5
Слюдянское	Быстринская	13	19	45,3	45,3	1	145			6К2К2Е	240	0,5	220	07.09.2015	791	К	3,15	2,29	35	20		512	45,3
Слюдянское	Быстринская	17	1	155,4	155,4	1	145			8К1Е1Б	190	0,5	220	07.09.2015	791	К	4	3,4	70	40		512	155,4
Слюдянское	Быстринская	17	7	77,8	77,8	1	145			10К	170	0,5	200	07.09.2015	791	К	4,05	4,05	75	50		512	77,8
Слюдянское	Слюдянская	4	16	33,5	3,3	1	148			6Л2К2Б	170	0,4	140	12.09.2016	343	К	1,96	1,96	24	0		512	3,3
Слюдянское	Слюдянская	4	23	40,9	1	1	148			3Б3ОС2Л1К1С	75	0,6	160	12.09.2016	343	К	2	2	25	0		512	1
Слюдянское	Слюдянская	4	29	16	3,5	1	148			5Л2К3Б	180	0,5	160	12.09.2016	343	К	1,84	1,84	21	0		512	3,5
Слюдянское	Култукская	18	5	20,3	1	1	148			8ОС2Л	110	0,5	180	12.09.2016	864	ОС	2,33	2,33	18	6		512	1
Слюдянское	Култукская	18	7	18	4,7	1	148			4Л2С2Б2ОС	180	0,4	140	12.09.2016	864	Л	2,26	2,26	21	7		512	4,7
Слюдянское	Култукская	18	17	15,4	3,5	1	148			5Л1С4Б	150	0,6	220	12.09.2016	864	Л	2,12	2,12	16	12		512	3,5
Слюдянское	Култукская	18	18	17,8	2,2	1	148			4Л2С3Б1ОС	140	0,7	170	12.09.2016	864	Л	1,97	1,97	16	8		512	2,2
Слюдянское	Култукская	18	6	22,6	4,1	1	148			6Л1С2ОС1Б	160	0,4	140	12.09.2016	864	Л	1,52	1,52	11	9		512	4,1
Слюдянское	Слюдянская	4	21	53,1	14	1	148			5Л1К2Б2ОС	170	0,4	140	01.06.2017	353	Л	2,59	2,59	18	13		512	14
Слюдянское	Слюдянская	4	28	22,1	1	1	148			8Л1Б1ОС	180	0,5	170	01.06.2017	353	Л	2,52	2,52	16	13		512	1
Слюдянское	Быстринская	51	70	44,6	10	1	149			3С2Л3Б2ОС	190	0,6	200	01.06.2017	867	С	2,65	2,65	18	14		512	10
Слюдянское	Быстринская	60	59		10	2									821								
Слюдянское	Быстринская	51	70		8,4	1	149								869								
Слюдянское	Быстринская	51	71		3	1	149			3С2Л3Б2ОС	190	0,5	200	16.08.2017</									

Участковое лесничество	Урочище (дача)	Квартал	Выдел	Площадь выдела, га	Площадь л/л выдела, га	Целевое назначение лесов (код)	Категория защитных лесов (код)	ОЗУ	Аренда	Краткая фактическая таксационная характеристика				Дата (год) обследования участка или создания первоначального документа	Причина ослабления насаждений (код)	Повреждаемая порода	СКС породы	СКС насаждения	% общего отпада по породе (по запасу)	% текущего отпада по породе (по запасу)	% заселённых (повреждённых) деревьев (по запасу)	Рекомендуемые мероприятия	
										состав	возраст	полнота	запас на 1 га									вид	площадь, га
1	2	3	4	5	6	7	8	9	10	11	12	13	14	15	16	17	18	19	20	21	22	23	24
Слюдянское	Быстринская	77	34		24	1	142								Бактериальные заболевания								
Слюдянское	Быстринская	78	10		13,4	1	145								Бактериальные заболевания								
Слюдянское	Быстринская	78	11		6,7	1	145								Бактериальные заболевания								
Слюдянское	Быстринская	78	12		9,9	1	145								Бактериальные заболевания								
Слюдянское	Быстринская	78	13		46,4	1	145								Бактериальные заболевания								
Слюдянское	Быстринская	78	14		8,3	1	145								Бактериальные заболевания								
Слюдянское	Быстринская	78	9		45,1	1	145								Бактериальные заболевания								
Слюдянское	Быстринская	86	14		17,1	1	145								Бактериальные заболевания								
Слюдянское	Быстринская	86	22		18,2	1	145								Бактериальные заболевания								
Слюдянское	Быстринская	87	11		20,9	1	145								Бактериальные заболевания								
Слюдянское	Быстринская	87	20		2,6	1	145								Бактериальные заболевания								
Слюдянское	Быстринская	87	28		9,6	1	145								Бактериальные заболевания								
Слюдянское	Быстринская	87	29		1,6	1	120								Бактериальные заболевания								
Слюдянское	Быстринская	87	30		2,4	1	145								Бактериальные заболевания								
Слюдянское	Быстринская	87	31		36,9	1	145								Бактериальные заболевания								
Слюдянское	Быстринская	87	32		10,2	1	145								Бактериальные заболевания								
Слюдянское	Быстринская	88	22		2,8	1	145								Бактериальные заболевания								
Слюдянское	Быстринская	88	23		5,9	1	145								Бактериальные заболевания								
Слюдянское	Быстринская	97	11		9,4	1	145								Бактериальные заболевания								
Слюдянское	Быстринская	97	12		26	1	145								Бактериальные заболевания								
Слюдянское	Быстринская	97	6		91,4	1	145								Бактериальные заболевания								
Слюдянское	Быстринская	98	10		6,1	1	120								Бактериальные заболевания								
Слюдянское	Быстринская	98	13		50	1	145								Бактериальные заболевания								
Слюдянское	Быстринская	98	17		18,5	1	145								Бактериальные заболевания								
Слюдянское	Быстринская	98	19		5,6	1	145								Бактериальные заболевания								
Слюдянское	Быстринская	98	20		16,3	1	145								Бактериальные заболевания								
Слюдянское	Быстринская	98	4		6,7	1	120								Бактериальные заболевания								
Слюдянское	Быстринская	98	5		14,8	1	145								Бактериальные заболевания								
Слюдянское	Быстринская	98	6		9,9	1	145								Бактериальные заболевания								
Слюдянское	Быстринская	98	7		95,7	1	145								Бактериальные заболевания								
Слюдянское	Быстринская	99	10		6,6	1	145								Бактериальные заболевания								
Слюдянское	Быстринская	99	16		5,2	1	145								Бактериальные заболевания								
Слюдянское	Быстринская	99	17		11,1	1	145								Бактериальные заболевания								
Слюдянское	Быстринская	99	27		15,6	1	145								Бактериальные заболевания								
Слюдянское	Быстринская	99	9		26,2	1	145								Бактериальные заболевания								
Слюдянское	Слюдянская	10	33		74	1	148								Бактериальные заболевания								
Слюдянское	Слюдянская	11	10		69,6	1	148								Бактериальные заболевания								
Слюдянское	Слюдянская	14	18		91,7	1	145								Бактериальные заболевания								
Слюдянское	Быстринская	150			198,26										Бактериальные заболевания								
Слюдянское	Слюдянская	5	2		3,9	1	149			3Л2К1С4Б				23.04.2018	850								
Слюдянское	Слюдянская	5	3		8,6	1	149			3Л1С1К5Б				23.04.2018	850								
Слюдянское	Слюдянская	5	19		16,6	1	148			4Л2К4Б				18.05.2018	Болезни леса								
Слюдянское	Слюдянская	5	20		5,4	1	148			3К3Л4Б				18.05.2018	Болезни леса								
Слюдянское	Слюдянская	6	16		0,6	1	148			6Б3Л1К				18.05.2018	Болезни леса								
Слюдянское	Слюдянская	6	17		2,9	1	148			3К3Л4Б				18.05.2018	Болезни леса								
Слюдянское	Слюдянская	9	8		17,8	1	148			5Л2К3Б				18.05.2018	Болезни леса								
Слюдянское	Слюдянская	9	9		4,6	1	148			3К2Л5Б				18.05.2018	Болезни леса								
Слюдянское	Слюдянская	9	13		11,4	1	148			5К2Л2Е1Б				18.05.2018	Болезни леса								
Слюдянское	Слюдянская	9	14		5,6	1	148			3К4Л3Б				18.05.2018	Болезни леса								
Слюдянское	Слюдянская	10	1		5,4	1	148			3Л2К3Б2ОС				18.05.2018	Болезни леса								
Слюдянское	Слюдянская	10	8		0,9	1	148			5Л2К3Б				18.05.2018	Болезни леса								

* 1 ярус

** 2 ярус

Ответственный исполнитель
Директор филиалаКомарова Е.А.
Шкода В.Н.

инженер-лесопатолог 2 категории

Дата составления 18.06.2018

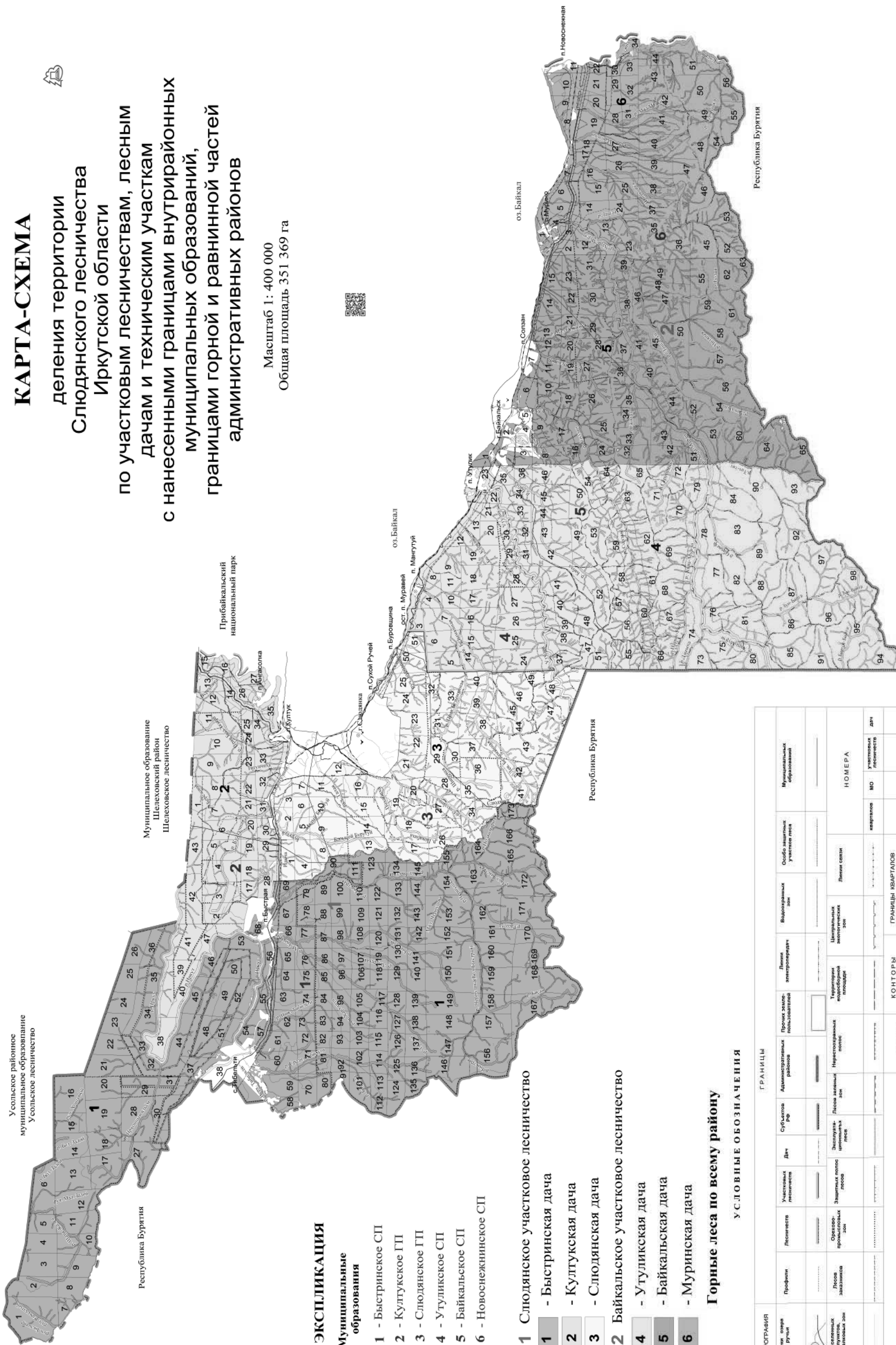
КАРТА-СХЕМА



Деления территории
Слюдянского лесничества
Иркутской области

по участковым лесничествам, лесным
дачам и техническим участкам
с нанесенными границами внутрирайонных
муниципальных образований,
границами горной и равнинной частей
административных районов

Масштаб 1 : 400 000
Общая площадь 351 369 га



ЭКСПЛИКАЦИЯ

Муниципальные
образования

- 1 - Быстринское СП
- 2 - Култукское ГП
- 3 - Слюдянинское ГП
- 4 - Утуликское СП
- 5 - Байкальское СП
- 6 - Новоселнинское СП

1 Слюдянинское участковое лесничество

- 1 - Быстринская дача
 - 2 - Култукская дача
 - 3 - Слюдянинская дача
- 2 Байкальское участковое лесничество
- 4 - Утуликская дача
 - 5 - Байкальская дача
 - 6 - Муринская дача

Горные леса по всему району

УСЛОВНЫЕ ОБОЗНАЧЕНИЯ

Гидротерапия	Профиль	Лесоводство	Участковые лесничества	Дача	Субъектов РФ	Административных районов	Прочие заповедники	Линия электропровода	Водооградных зон	Особо заповедных участков леса	Муниципальных образований
Ручей, озеро, ручьи											
Населенных пунктов	Леса	Орехово-плодовый лес	Защитных полос леса	Эксплуатационная лесосека	Леса заповедных зон	Нерасчтываемый лес	Территориальные охраняемые территории	Центральные заповедные зоны	Линии связи	НОМЕРА	
										кварталов	участковых лесничества
Автомобильные дороги					Железные	Населенные пункты	КОНТОРЫ Лесничества	ГРАНИЦЫ	Участковых лесничества	Условных по естественным рубкам	МО
							Лесоводства	Участковых лесничества	По кв. программам	ГРАНИЦЫ КВАРТАЛОВ	1
							Лесоводства	Участковых лесничества	Условных по естественным рубкам	25	2
							Лесоводства	Участковых лесничества	Условных по естественным рубкам		6

Филиал ФГБУ "Рослесинфорг" "Прибайкаллеспроект" 2018 г.
Лицензия № 77-00450Ф от 8 апреля 2015 г.

Приложение № 8

Схематическая карта ИРКУТСКОЙ ОБЛАСТИ СХЕМА РАСПОЛОЖЕНИЯ ЛЕСНИЧЕСТВ

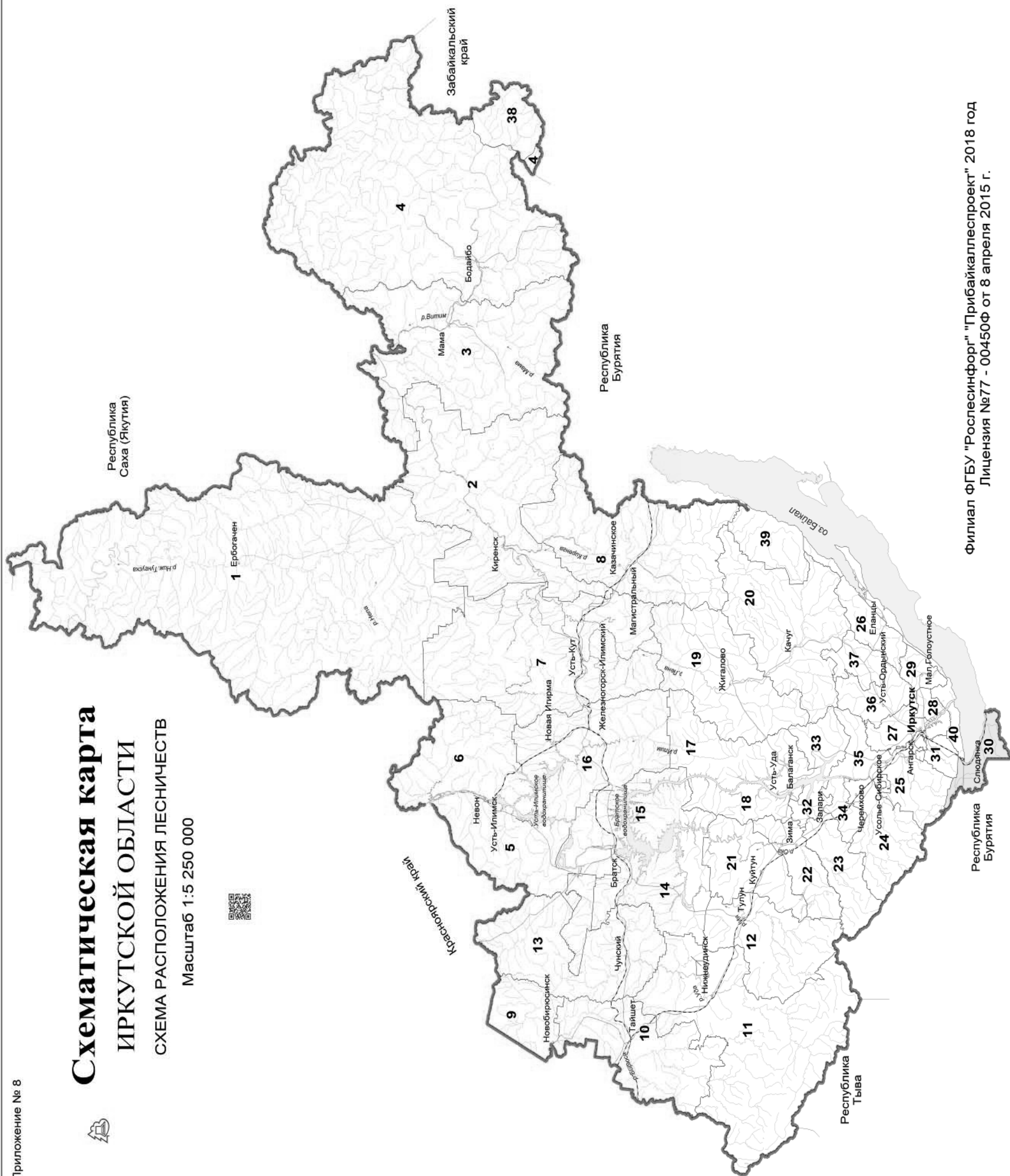
Масштаб 1:5 250 000



Экспликация

Названия лесничеств

- 1 - Катангское
- 2 - Киренское
- 3 - Мамское
- 4 - Бодайбинское
- 5 - Илимское
- 6 - Северное
- 7 - Усть-Кутское
- 8 - Казачинско-Ленское
- 9 - Бирюсинское
- 10 - Тайшетское
- 11 - Нижнеудинское
- 12 - Тулунское
- 13 - Чунское
- 14 - Братское
- 15 - Падунское
- 16 - Нижнеилимское
- 17 - Усть-Удинское
- 18 - Балаганское
- 19 - Жигаловское
- 20 - Качугское
- 21 - Куйтунское
- 22 - Зиминское
- 23 - Заларинское
- 24 - Черемховское
- 25 - Усольское
- 26 - Ольхонское
- 27 - Иркутское
- 28 - Ангарское
- 29 - Голоустненское
- 30 - Слюдянское
- 31 - Шелеховское
- 32 - Нукутское
- 33 - Осинское
- 34 - Аларское
- 35 - Кировское
- 36 - Усть-Ордынское
- 37 - Баяндаевское
- 38 - Витимский заповедник
- 39 - Байкало-Ленский национальный парк
- 40 - Прибайкальский национальный парк



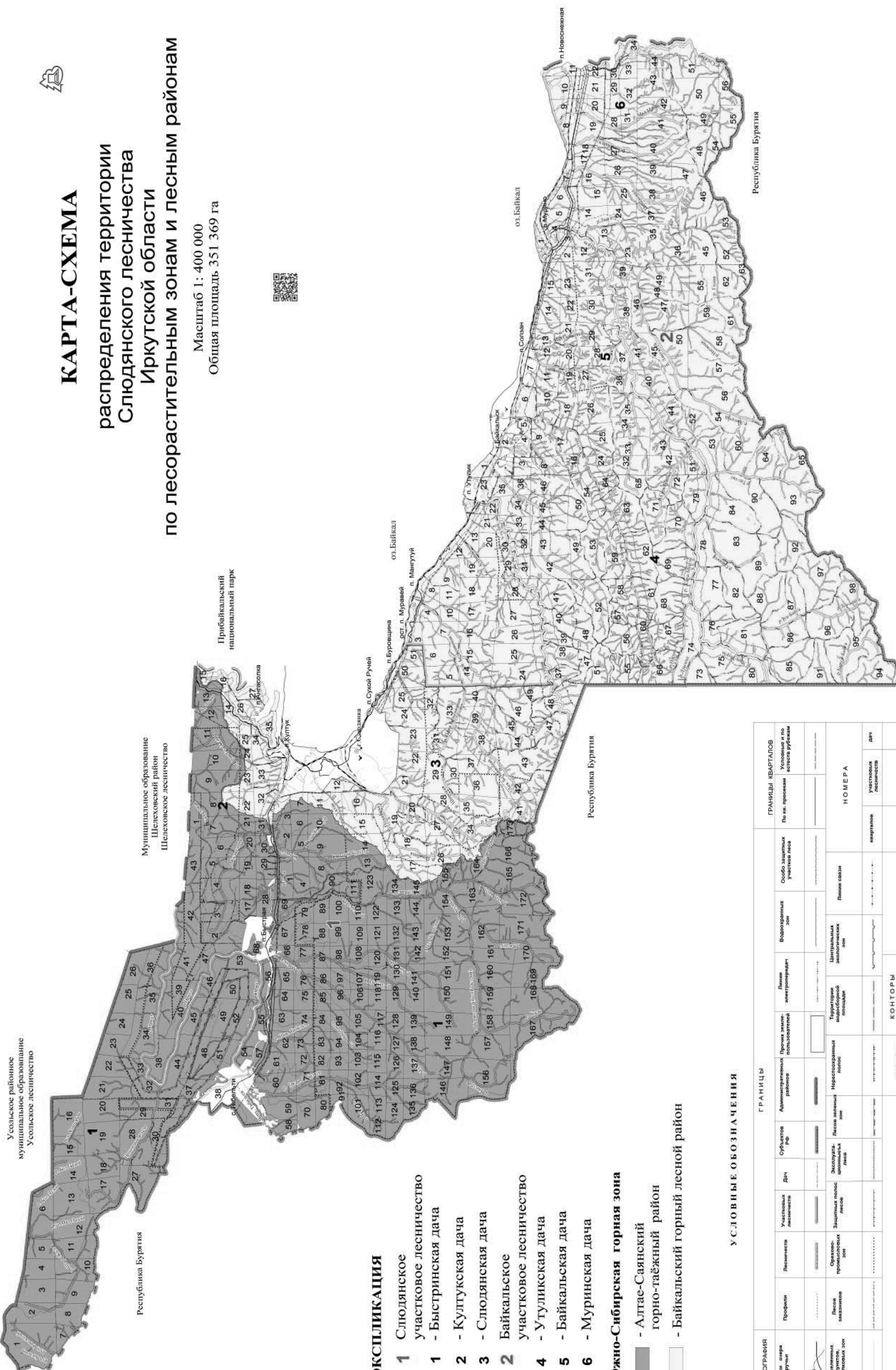
Филиал ФГБУ "Рослесинфорг" "Прибайкаллеспроект" 2018 год
Лицензия №77 - 00450Ф от 8 апреля 2015 г.



КАРТА-СХЕМА

распределения территории Слюдянского лесничества Иркутской области по лесорастительным зонам и лесным районам

Масштаб 1 : 400 000
Общая площадь 351 369 га



ЭКСПЛИКАЦИЯ

- 1** Слюдянское участковое лесничество
- 1** - Быстринская дача
- 2** - Кулукская дача
- 3** - Слюдянская дача
- 2** Байкальское участковое лесничество
- 4** - Утуликская дача
- 5** - Байкальская дача
- 6** - Муринская дача

Южно-Сибирская горная зона
 - Алтай-Саянский горно-таёжный район
 - Байкальский горный лесной район

УСЛОВНЫЕ ОБОЗНАЧЕНИЯ

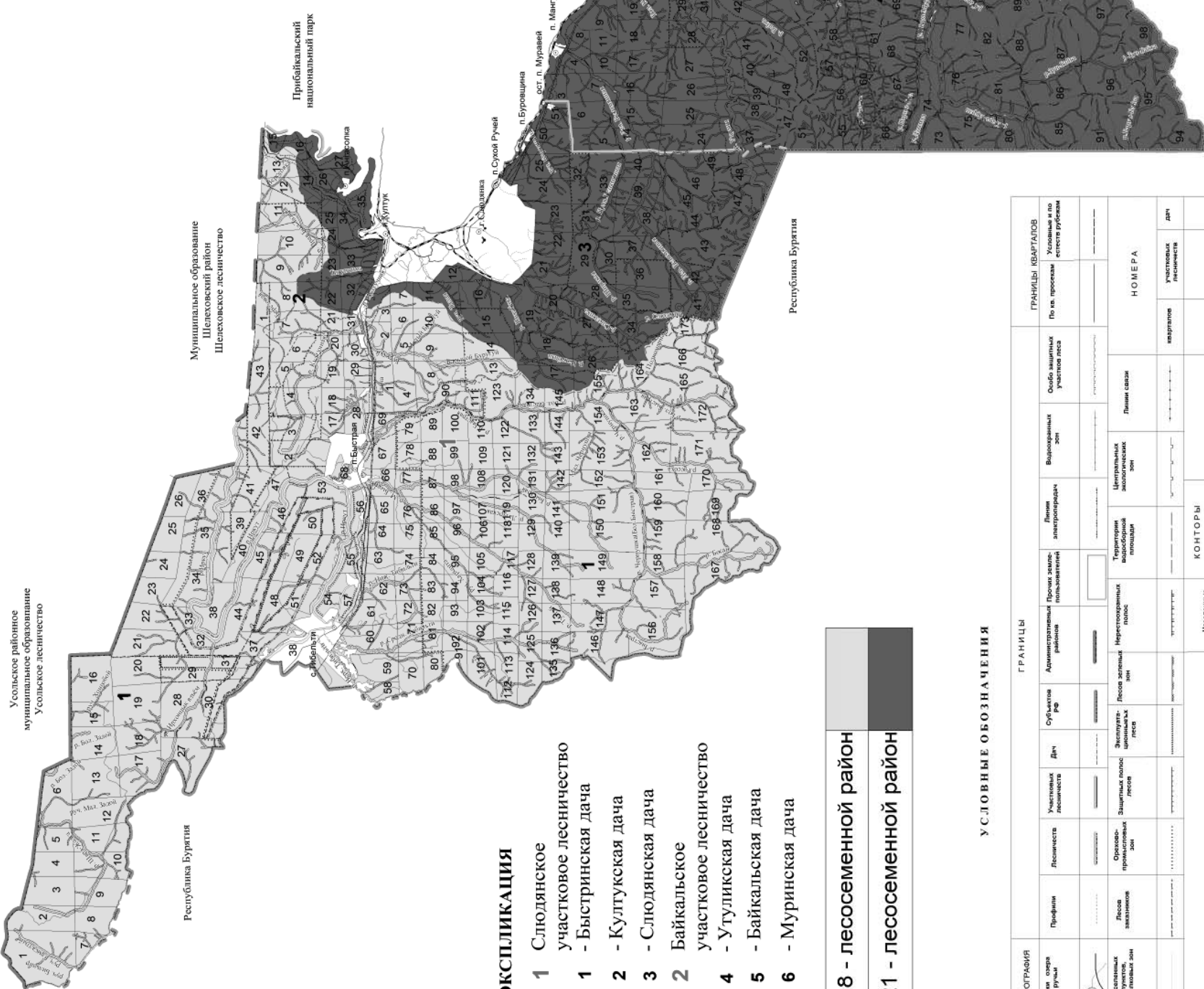
ГИДРОГРАФИЯ	ГРАНИЦЫ										
	Рам. озера, ручья	Лесничества	Участков лесничества	Дач	Субъектов РФ	Административный район	Роща зем.-пользоват.	Лесная инвентаризация	Водоохр. зона	Особо зашитые участки леса	Границы кварталов
											Условные и по листу рубкам
КОНТОРЫ											
Лесничество				Участковые лесничества				Участковая дача			
Лесничества				Участковые лесничества				Участковая дача			
НОМЕРА											
25							2		6		

Филиал ФГБУ "Рослесинформ" "Прибайкалеспроект" 2018 г.
Лицензия № 77-00450Ф от 8 апреля 2015 г.

КАРТА-СХЕМА

распределения лесов Слюдянского лесничества Иркутской области по зонам лесосеменного районирования (сосна)

Масштаб 1: 400 000
Общая площадь 351 369 га



ЭКСПЛИКАЦИЯ

- 1** Слюдянское участковое лесничество
- 1** - Быстринская дача
- 2** - Кулукская дача
- 3** - Слюдянская дача
- 2** Байкальское участковое лесничество
- 4** - Утулицкая дача
- 5** - Байкальская дача
- 6** - Муринская дача

18 - лесосеменной район
21 - лесосеменной район

УСЛОВНЫЕ ОБОЗНАЧЕНИЯ

ГИДРОГРАФИЯ	ГРАНИЦЫ										
	Речная сеть	Ручьи	Лесные участки	Лесничества	Дачи	Субъекты РФ	Административный район	Республика	Муниципальное образование	Муниципальное образование	Муниципальное образование
Национальный парк	Сосна	Орехово-шиповниковый лес	Защитные леса	Леса заказных территорий	Земельные участки	Леса жемчужных рек	Леса жемчужных рек	Леса жемчужных рек	Леса жемчужных рек	Леса жемчужных рек	Леса жемчужных рек
Железные дороги	Леса	Леса	Леса	Леса	Леса	Леса	Леса	Леса	Леса	Леса	
Автомобильные дороги	Леса	Леса	Леса	Леса	Леса	Леса	Леса	Леса	Леса	Леса	

ГРАНИЦЫ КВАРТАЛОВ			
По л. прорубам	По л. прорубам	По л. прорубам	По л. прорубам

НОМЕРА			
участков лесничества	лесничества	дач	лесничества
25	2	6	

Филиал ФГБУ "Рослесинфорг" "Прибайкалеспроект" 2018 г.
Лицензия № 77-00450Ф от 8 апреля 2015 г.

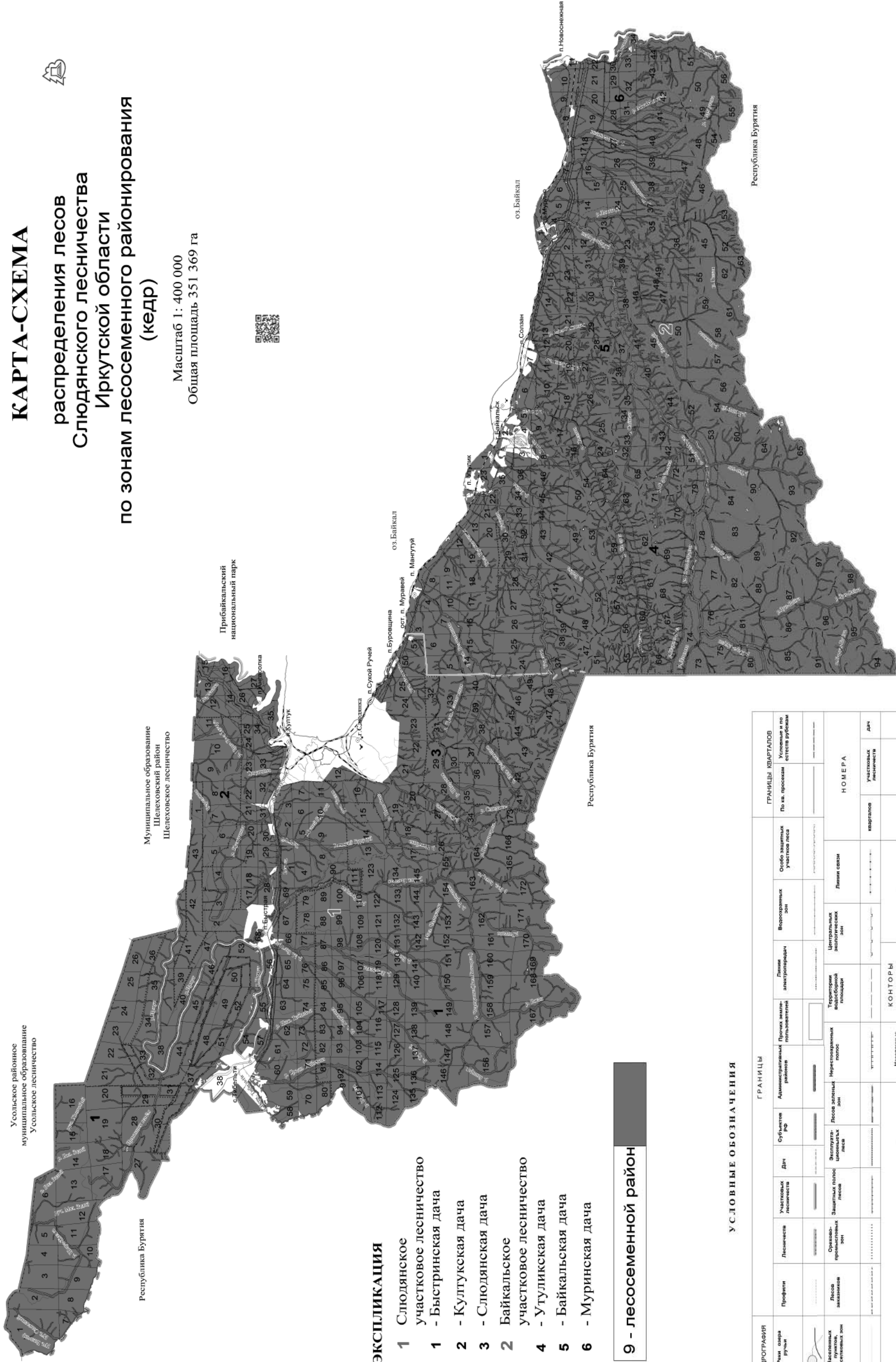
КАРТА-СХЕМА

распределения лесов
Слюдянского лесничества
Иркутской области
по зонам лесосеменного районирования
(кедр)

Масштаб 1: 400 000
Общая площадь 351 369 га



Приложение № 16.3



ЭКСПЛИКАЦИЯ

- 1 Слюдянское участковое лесничество
- 1 - Быстринская дача
- 2 - Култукская дача
- 3 - Слюдянская дача
- 2 Байкальское участковое лесничество
- 4 - Утуликская дача
- 5 - Байкальская дача
- 6 - Муринская дача

9 - лесосеменной район

УСЛОВНЫЕ ОБОЗНАЧЕНИЯ

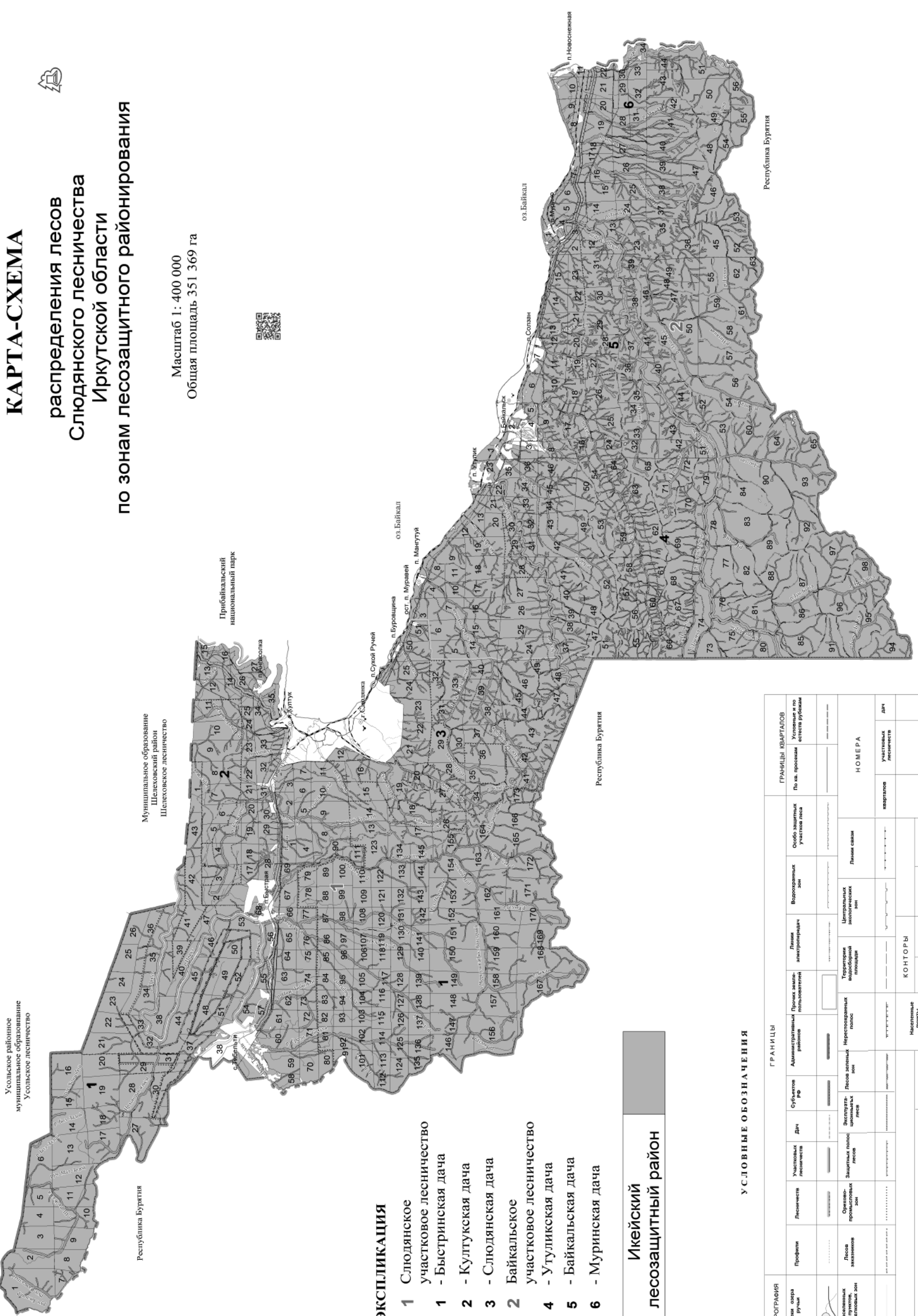
ГИДРОГРАФИЯ				ГРАНИЦЫ				ГРАНИЦЫ КВАРТАЛОВ			
Речная сеть	Профиль	Лесничество	Участковое лесничество	Субъект РФ	Административный район	Лесхозная территория	Линия электропередачи	Водооградная линия	Особо защищенный участок леса	По кв. просякам	Условные и полевые границы
Населенный пункт, населенный пункт, населенный пункт	Лесовозная линия	Орехово-площадочная линия	Защитная линия	Всплывающая линия	Лесовозная линия	Непрерывная линия	Территория водозборной площади	Центральная административная линия	Линия связи	НОМЕРА	
Автомобильная дорога	Железная дорога	Железная дорога	Железная дорога	Железная дорога	Железная дорога	Железная дорога	Железная дорога	Железная дорога	Железная дорога	Железная дорога	Железная дорога
Железная дорога	Железная дорога	Железная дорога	Железная дорога	Железная дорога	Железная дорога	Железная дорога	Железная дорога	Железная дорога	Железная дорога	Железная дорога	Железная дорога
										25	2
											6

Филиал ФГБУ "Рослесинформ" "Прибайкаллеспроект" 2018 г.
Лицензия № 77-00450Ф от 8 апреля 2015 г.

КАРТА-СХЕМА

распределения лесов Слюдянского лесничества Иркутской области по зонам лесозащитного районирования

Масштаб 1: 400 000
Общая площадь 351 369 га



ЭКСПЛИКАЦИЯ

- 1** Слюдянское участковое лесничество
- 1** - Быстринская дача
- 2** - Култукская дача
- 3** - Слюдянская дача
- 2** Байкальское участковое лесничество
- 4** - Утуликская дача
- 5** - Байкальская дача
- 6** - Муринская дача

Икейский лесозащитный район

УСЛОВНЫЕ ОБОЗНАЧЕНИЯ

Гидрография	ГРАНИЦЫ													
	Рельеф овраг ручья	Профиль	Лесничество	Участковое лесничество	Дача	Субъект РФ	Административные районы	Рельеф овраг ручья	Лесной заказник пользователя	Линия электрелинии	Линия электрелинии	Водоотводных каналов	Объемных лесных угодий	ГРАНИЦЫ КВАРТАЛОВ по кв. программам защиты рубками
Национальный заказник		Лесов заказник	Орехово- площадных лесов	Защитных лесов	Эксплуатационных лесов	Лесов заказник	Непроектируемых лесов	Территория защитного лесного участка	Центральный защитный лесной участок	Линия электрелинии				
Автомобильные дороги						Железные	Национальные пути	Лесничество	Участковое лесничество					
НОМЕРА														
													кварталов	участковых лесничества
25														
2														
6														

Филиал ФГБУ "Рослесинфорг" "Прибайкальлеспроект" 2018 г.
Лицензия № 77-00450Ф от 8 апреля 2015 г.



КАРТА-СХЕМА

**распределения лесов
Слюдянского лесничества
Иркутской области**
по целевому назначению
с нанесением местоположения существующих
и проектируемых особо охраняемых природных
территорий и объектов, заказников, территорий
традиционного природопользования
коренных и малочисленных народов

Масштаб 1 : 200 000
Общая площадь 351 369 га



Усольское районное
муниципальное образование
Усольское лесничество

Муниципальное образование
Шелеховский район
Шелеховское лесничество

Прибайкальский
национальный парк

Республика Бурятия

Республика Бурятия

Республика Бурятия

Республика Бурятия

Республика Бурятия

Республика Бурятия

Республика Бурятия

Республика Бурятия

Республика Бурятия

Республика Бурятия

ЭКСПЛИКАЦИЯ

- 1 Слюдянское участковое лесничество
- 1 - Быстринская дача
- 2 - Култукская дача
- 3 - Слюдянская дача
- 2 Байкальское участковое лесничество
- 4 - Угулисская дача
- 5 - Байкальская дача
- 6 - Мууринская дача

Защитные леса

- леса, расположенные в водоохраных зонах
- леса, выполняющие функции защиты природных и иных объектов:
- защитные полосы лесов, расположенные вдоль железных дорог общего пользования, федеральных автомобильных дорог общего пользования, автомобильных дорог собственности субъектов Российской Федерации
- заповедные зоны
- ценные леса:
- противозероковые леса
- орехово - промышленные зоны
- заповедные полосы лесов
- расположенные вдоль водных объектов
- нерестовые полосы лесов

Эксплуатационные и резервные леса

- эксплуатационные леса

ПРИРОДНЫЕ ПАРКИ ПЛАНИРУЕМЫЕ

- Планируемый (Пик Черского, Верхнебыструинский, Узулик-Баба, Теплые озера)

ГОСУДАРСТВЕННЫЕ ПРИРОДНЫЕ ЗАКАЗНИКИ

Регионального значения

- Действующие ("Иркутский")

Памятники природы

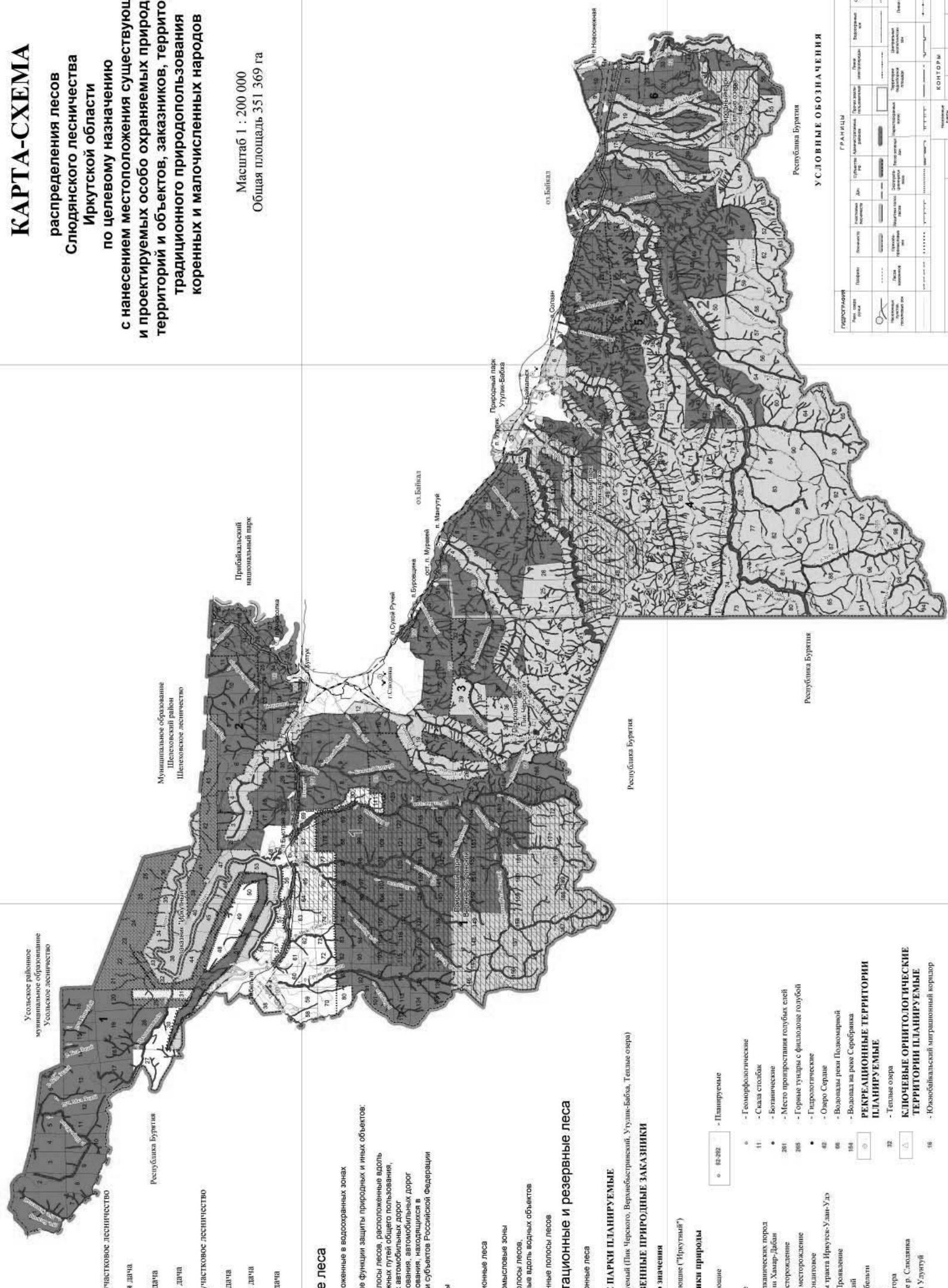
- Действующие
- Геологические
- Обнажение вулканических пород на местопосадки Хамар-Дабан
- Бургутское месторождение
- Мангутайское месторождение
- Проваление Голдиковое
- Вышка 117 км трасса Иркутск-Улан-Удэ
- Безымянское Проваление
- Ручей Головацкий
- Террасы р. Тибельги
- Ручей Ильяча
- Нехч - Чертова гора
- Пещера в устье р. Слюдянка
- Пещера в долине Улулугуй
- Планируемые
- Геоморфологические
- Скала столбик
- Ботанические
- Место произрастания голубых слей
- Горные тундры с филологие голубой
- Геологические
- Озеро Сергее
- Водопад реки Подгорной
- Водопад на реке Сербанка

РЕКРЕАЦИОННЫЕ ТЕРРИТОРИИ ПЛАНИРУЕМЫЕ

- Теплые озера

КЛЮЧЕВЫЕ ОРНИТОЛОГИЧЕСКИЕ ТЕРРИТОРИИ ПЛАНИРУЕМЫЕ

- Южобайкальский миграционный коридор



УСЛОВНЫЕ ОБОЗНАЧЕНИЯ

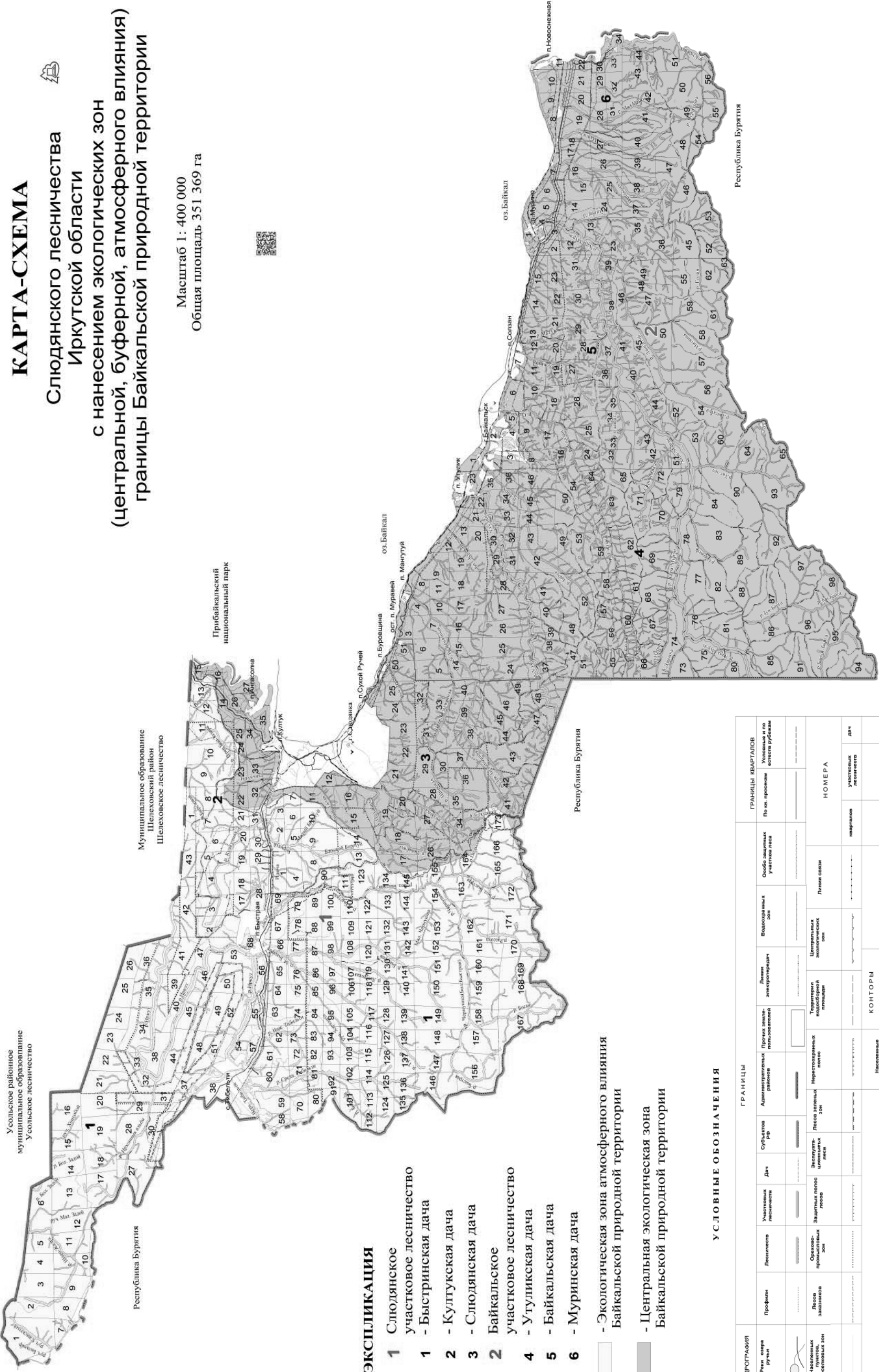
Символ	Границы		Муниципальное образование				Лесничество				Республика Бурятия		Иркутская область	
	Муниципальное образование	Лесничество	Муниципальное образование	Лесничество	Муниципальное образование	Лесничество	Муниципальное образование	Лесничество	Муниципальное образование	Лесничество	Муниципальное образование	Лесничество	Муниципальное образование	Лесничество
1	Муниципальное образование	Лесничество	Муниципальное образование	Лесничество	Муниципальное образование	Лесничество	Муниципальное образование	Лесничество	Муниципальное образование	Лесничество	Муниципальное образование	Лесничество	Муниципальное образование	Лесничество
2	Муниципальное образование	Лесничество	Муниципальное образование	Лесничество	Муниципальное образование	Лесничество	Муниципальное образование	Лесничество	Муниципальное образование	Лесничество	Муниципальное образование	Лесничество	Муниципальное образование	Лесничество
3	Муниципальное образование	Лесничество	Муниципальное образование	Лесничество	Муниципальное образование	Лесничество	Муниципальное образование	Лесничество	Муниципальное образование	Лесничество	Муниципальное образование	Лесничество	Муниципальное образование	Лесничество
4	Муниципальное образование	Лесничество	Муниципальное образование	Лесничество	Муниципальное образование	Лесничество	Муниципальное образование	Лесничество	Муниципальное образование	Лесничество	Муниципальное образование	Лесничество	Муниципальное образование	Лесничество
5	Муниципальное образование	Лесничество	Муниципальное образование	Лесничество	Муниципальное образование	Лесничество	Муниципальное образование	Лесничество	Муниципальное образование	Лесничество	Муниципальное образование	Лесничество	Муниципальное образование	Лесничество
6	Муниципальное образование	Лесничество	Муниципальное образование	Лесничество	Муниципальное образование	Лесничество	Муниципальное образование	Лесничество	Муниципальное образование	Лесничество	Муниципальное образование	Лесничество	Муниципальное образование	Лесничество

Формат ФГУ "Рослесинформ" "Прибайкальскформат" 2018 г.
Лицензия № 77-004500 от 8 апреля 2015 г.

КАРТА-СХЕМА

Слюдянского лесничества
Иркутской области
с нанесением экологических зон
(центральной, буферной, атмосферного влияния)
границы Байкальской природной территории

Масштаб 1: 400 000
Общая площадь 351 369 га



ЭКСПЛИКАЦИЯ

- 1 Слюдянское участковое лесничество
- 1 - Быстринская дача
- 2 - Култуковская дача
- 3 - Слюдянская дача
- 2 Байкальское участковое лесничество
- 4 - Утуликовская дача
- 5 - Байкальская дача
- 6 - Муриновская дача

- Экологическая зона атмосферного влияния Байкальской природной территории
- Центральная экологическая зона Байкальской природной территории

УСЛОВНЫЕ ОБОЗНАЧЕНИЯ

ГРАНИЦЫ													
ГИРОГРАФИЯ	Профиль	Лесничество	Участковое лесничество	Дача	Субъект РФ	Административный район	Помех зон, пользование	Линия электропередач	Водооградных зон	Особо охраняемых участков дача	По ил.保护区	ГРАНИЦЫ КВАРТАЛОВ	
Рельеф оврага ручья	Лесов заповидов	Охранный защитный лесов	Эксплуатационный лес	Лесов зеленых зон	Нераскормленных полей	Территории отпочвадения	Центральных лесничества	Линии связи	НОМЕРА				
Автомобильные дороги	Жилые	Населенные пункты	КОРТОРЫ	Участковых лесничества	Участковых лесничества	Участковых лесничества	Участковых лесничества	Участковых лесничества	25	2	6		

Филиал ФГБУ "Рослесинфорг" "Прибайкалеспроект" 2018 г.
Лицензия № 77-00450Ф от 8 апреля 2015 г.



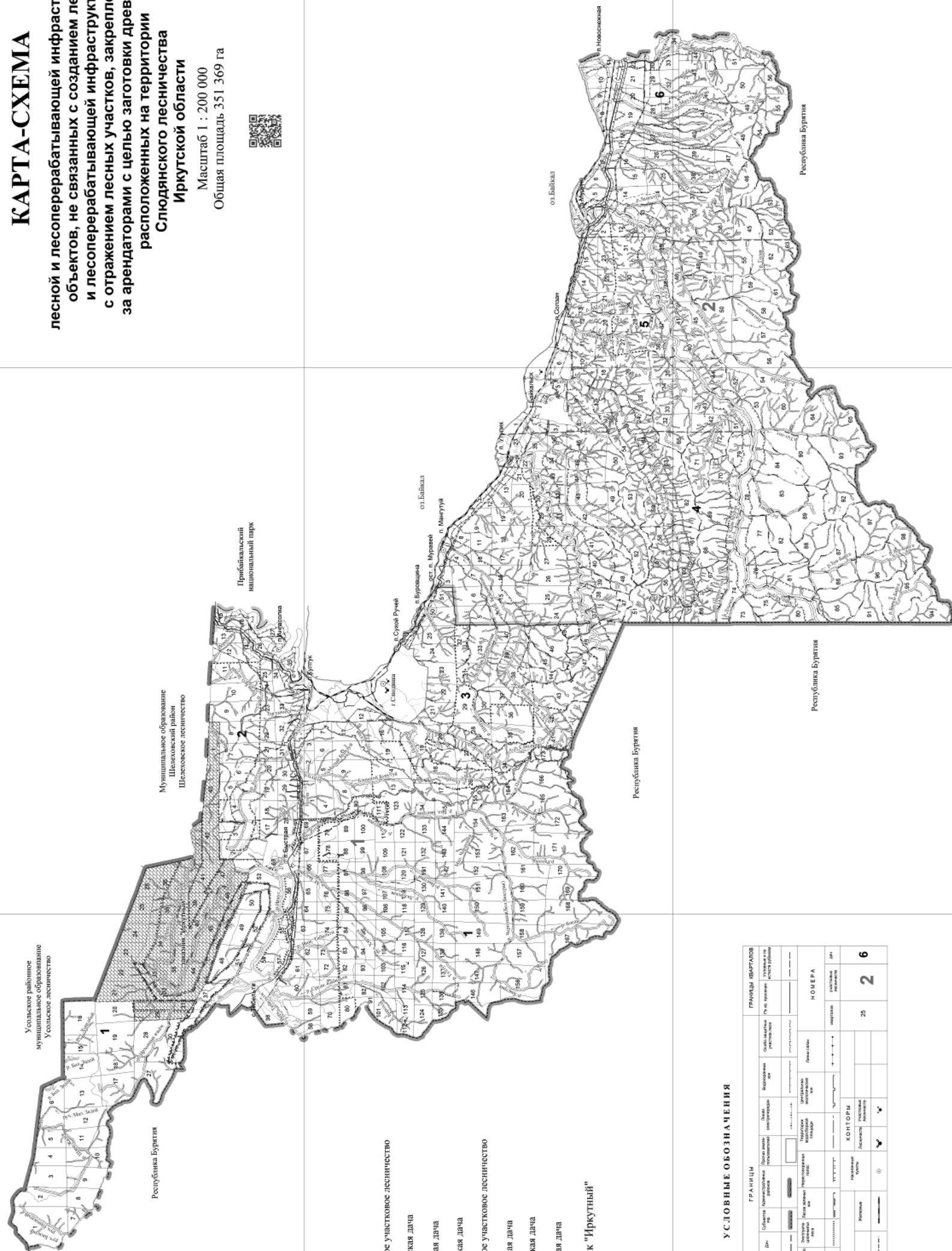
КАРТА-СХЕМА

лесной и лесоперерабатывающей инфраструктуры, объектов, не связанных с созданием лесной и лесоперерабатывающей инфраструктуры, с отражением лесных участков, закрепленных за арендаторами с целью заготовки древесины, расположенных на территории Слюдянского лесничества Иркутской области

Масштаб 1 : 200 000
Общая площадь 351 369 га



Приложение № 14



- ЭКСПЛИКАЦИЯ**
- 1** Слюдянское участковое лесничество
 - 1** - Быстринская дача
 - 2** - Культукская дача
 - 3** - Слюдянская дача
 - 2** Байкальское участковое лесничество
 - 4** - Угуликская дача
 - 5** - Байкальская дача
 - 6** - Муринская дача
 - Заказник "Иркутный"

УСЛОВНЫЕ ОБОЗНАЧЕНИЯ

ПОРЯДОК	ИЗМЕНЕНИЯ	ГРАНИЦЫ		ГРАНИЦЫ ФОРМАЛОВ	
		ОБЪЕКТ	ОБЪЕКТ	ОБЪЕКТ	ОБЪЕКТ
1
2
3
4
5
6

Финанс. ОГБУ "Рыблесинформ" "Прибайкальскформ" 2018 г.
Лицензия № 77-045508 от 8 апреля 2015 г.

Приложение № 15

КАРТА-СХЕМА

Слюдянского лесничества
особой экономической зоны
"Гора Соболиная "

с отражением земель исключенных из земель лесного фонда
Байкальской дачи

Масштаб 1:35 000



УСЛОВНЫЕ ОБОЗНАЧЕНИЯ

- - Исключено из земель лесного фонда
- - Особая экономическая зона
- кв 4 - Номер квартала Байкальского участкового лесничества

Филиал ФГБУ "Рослесинфорг" "Прибайкалеспроект" 2018 г.
Лицензия № 77-00450Ф от 8 апреля 2015 г.

СЛУЖБА ПО ОХРАНЕ ОБЪЕКТОВ КУЛЬТУРНОГО НАСЛЕДИЯ ИРКУТСКОЙ ОБЛАСТИ

П Р И К А З

25 декабря 2018 г.

Иркутск

№ 414-спр

Об утверждении охранного обязательства собственника или иного законного владельца объекта культурного наследия федерального значения (археология)

В соответствии с пунктом 7 статьи 47.6 Федерального закона от 25 июня 2002 года №73-ФЗ «Об объектах культурного наследия (памятниках истории и культуры) народов Российской Федерации»...

- 1. Утвердить охранный обязательство собственника или иного законного владельца объекта культурного наследия федерального значения (археология) – палеолитическая стоянка «Верхоленская гора»...
2. Настоящий приказ и охранный обязательство собственника или иного законного владельца объекта культурного наследия федерального значения (археология) подлежат официальному опубликованию...

Временно замещающий должность руководителя службы по охране объектов культурного наследия Иркутской области А.А. Фоменко

УТВЕРЖДЕНО Приказом службы по охране объектов культурного наследия Иркутской области от 25 декабря 2018 г. № 414-спр

ОХРАННОЕ ОБЯЗАТЕЛЬСТВО СОБСТВЕННИКА ИЛИ ИНОГО ЗАКОННОГО ВЛАДЕЛЬЦА

объекта культурного наследия, включенного в единый государственный реестр объектов культурного наследия (памятников истории и культуры) народов Российской Федерации/земельного участка, в границах которого располагается объект археологического наследия палеолитическая стоянка «Верхоленская гора»

(указать наименование объекта культурного наследия в соответствии с правовым актом о его принятии на государственную охрану) регистрационный номер объекта культурного наследия в едином государственном реестре объектов культурного наследия (памятников истории и культуры) народов Российской Федерации: 3 8 1 4 4 0 1 9 3 4 7 0 0 0 6

Раздел 1. Данные об объекте культурного наследия, включенном в единый государственный реестр объектов культурного наследия (памятников истории и культуры) народов Российской Федерации

Отметка о наличии или отсутствии паспорта объекта культурного наследия, включенного в единый государственный реестр объектов культурного наследия (памятников истории и культуры) народов Российской Федерации...

имеется [] отсутствует [x] (нужно отметить знаком «V»)

При наличии паспорта объекта культурного наследия он является неотъемлемой частью охранного обязательства. При отсутствии паспорта объекта культурного наследия в охранный обязательство вносятся следующие сведения:

1. Сведения о наименовании объекта культурного наследия: Палеолитическая стоянка «Верхоленская гора»

2. Сведения о времени возникновения (или дате создания объекта культурного наследия, датах основных изменений (перестроек) данного объекта и (или) датах связанных с ним исторических событий: XVI-V тыс. до н.э. (финальный палеолит – финальный мезолит)

3. Сведения о категории историко-культурного значения объекта культурного наследия: федерального [x] регионального [] муниципального [] значения (нужно отметить знаком «V»)

4. Сведения о виде объекта культурного наследия: памятник [x] ансамбль [] (нужно отметить знаком «V»)

5. Номер и дата принятия акта органа государственной власти о включении объекта культурного наследия в единый государственный реестр объектов культурного наследия (памятников истории и культуры) народов Российской Федерации: Постановление Совета Министров РСФСР № 1327 от «30» августа 1960 г.

6. Сведения о местонахождении объекта культурного наследия (адрес объекта или при его отсутствии описание местоположения объекта): Иркутская область (Субъект Российской Федерации) Иркутский район (населенный пункт) улица [] д [] корп./стр. [] помещение/квартира []

иные сведения: в 2-3,3 км ниже по течению р. Ангара от г. Иркутска, в 1 км на север - северо-запад от пос. Парфеновка, на правом устьевом мысу пади Жарниковой

7. Сведения в границах территории объекта культурного наследия (для объектов археологического наследия прилагается графическое отражение границ на плане земельного участка, в границах которого он располагается):



СЛУЖБА ПО ОХРАНЕ ОБЪЕКТОВ КУЛЬТУРНОГО НАСЛЕДИЯ ИРКУТСКОЙ ОБЛАСТИ

П Р И К А З

«14» ноября 2012 г.

г. Иркутск

Об утверждении границ территории объекта культурного (археологического) наследия федерального значения «Верхоленская гора»

В соответствии со ст.ст.9.1., 33, 64 Федерального закона от 25 июня 2002 г. N 73-ФЗ "Об объектах культурного наследия (памятниках истории и культуры) народов Российской Федерации", руководствуясь статьёй 21 Устава Иркутской области, Положением о службе по охране объектов культурного наследия Иркутской области, утверждённом Постановлением Правительства Иркутской области №31-ПП от 9 марта 2010 г., приказываю:

- 1. Утвердить границы территории объекта культурного (археологического) наследия федерального значения «Верхоленская гора» (Постановление Совета Министров РСФСР от 30.08.1960 г., №1327), расположенного по адресу: Иркутская область, Иркутский район, в соответствии с описанием (Приложение №1) и на основании «Материалов по составлению схем расположения территорий, занятых объектами археологического наследия федерального значения».
2. Использование территории объекта археологического наследия «Верхоленская гора» может производиться при обязательном выполнении требований, изложенных в статьях 35, 52 №73-ФЗ от 25.06.2002 г. «Об объектах культурного наследия (памятниках истории и культуры) народов Российской Федерации».
3. Начальнику отдела правовой и аналитической работы службы по охране объектов культурного наследия Иркутской области в течение 7 дней после подписания, направить приказ в Управление Министратуры юстиции Российской Федерации по Иркутской области.
4. Настоящий приказ подлежит официальному опубликованию.

Руководитель службы по охране объектов культурного наследия Иркутской области



V.V. Литвиненко

8. Описание предмета охраны объекта культурного наследия:

Сведения не публикуются в соответствии с приказом Министерства культуры Российской Федерации от 1 сентября 2015 года №2328.

9. Фотографическое (иное графическое) изображение объекта (на момент утверждения охранного обязательства): Прилагается: 1 фото на 1 листе. (указать количество)

10. Сведения о наличии зон охраны данного объекта культурного наследия с указанием номера и даты принятия органом государственной власти акта утверждения указанных зон либо информация о расположении данного объекта культурного наследия/земельного участка, в границах которого располагается объект археологического наследия, в границах зон охраны другого объекта культурного наследия:

11. Сведения о требованиях к осуществлению деятельности в границах территории объекта культурного наследия, включенного в единый государственный реестр объектов культурного наследия (памятников истории и культуры) народов Российской Федерации, об особом режиме использования земельного участка, в границах которого располагается объект археологического наследия, установленных статьёй 5.1 Федерального закона от 25.06.2002 N 73-ФЗ «Об объектах культурного наследия (памятников истории и культуры) народов Российской Федерации» (далее - Закон 73-ФЗ):

- 1) на территории памятника или ансамбля запрещаются строительство объектов капитального строительства и увеличение объемно-пространственных характеристик существующих на территории памятника или ансамбля объектов капитального строительства; проведение земляных, строительных, мелиоративных и иных работ, за исключением работ по сохранению объекта культурного наследия или его отдельных элементов, сохранению историко-градостроительной или природной среды объекта культурного наследия;
2) на территории памятника, ансамбля разрешается ведение хозяйственной деятельности, не противоречащей требованиям обеспечения сохранности объекта культурного наследия и позволяющей обеспечить функционирование объекта культурного наследия в современных условиях;
3) в случае нахождения памятника или ансамбля на территории достопримечательного места подлежат также выполнению требования и ограничения, установленные в соответствии со статьёй 5.1 Закона 73-ФЗ, для осуществления хозяйственной деятельности на территории достопримечательного места;
4) особый режим использования земельного участка, в границах которого располагается объект археологического наследия, предусматривает возможность проведения археологических полевых работ в порядке, установленном Законом 73-ФЗ, земляных, строительных, мелиоративных, хозяйственных работ, указанных в статье 30 Закона 73-ФЗ работ по использованию лесов и иных работ при условии обеспечения сохранности объекта археологического наследия, а также обеспечения доступа граждан к указанному объекту.

12. Иные сведения, предусмотренные Законом 73-ФЗ:

Раздел 2. Требования к сохранению объекта культурного наследия

(заполняется в соответствии со статьёй 47.2 Закона 73-ФЗ) 13. Требования к сохранению объекта культурного наследия, включенного в единый государственный реестр объектов культурного наследия (памятников истории и культуры) народов Российской Федерации, предусматривают консервацию, ремонт, реставрацию объекта культурного наследия, приспособление объекта культурного наследия для современного использования либо сочетание указанных мер.

Состав (перечень) и сроки (периодичность) проведения работ по сохранению объекта культурного наследия, в отношении которого утверждено охранный обязательство, определяются соответствующим органом охраны объектов культурного наследия:

Службой по охране объектов культурного наследия Иркутской области

(указать наименование органа охраны объектов культурного наследия, утвердившего охранный обязательство)

на основании акта технического состояния объекта культурного наследия, составленного в порядке, установленном пунктом 2 статьи 47.2 Закона 73-ФЗ.

14. Лицо (лица), указанное (указанные) в пункте 11 статьи 47.6 Закона 73-ФЗ, обязано (обязаны) обеспечить финансирование и организацию проведения научно-исследовательских, изыскательских, проектных работ, консервации, ремонта, реставрации и иных работ, направленных на обеспечение физической сохранности объекта культурного наследия и сохранение предмета охраны объекта культурного наследия, в порядке, установленном Законом 73-ФЗ.

В случае обнаружения при проведении работ по сохранению объекта культурного наследия объектов, обладающих признаками объекта культурного наследия, в том числе объектов археологического наследия, собственник или иной законный владелец обязан незамедлительно приостановить работы и направить в течение трех рабочих дней со дня их обнаружения заявление в письменной форме об указанных объектах в региональный орган охраны объектов культурного наследия:

Службу по охране объектов культурного наследия Иркутской области

(указать наименование соответствующего регионального органа охраны объектов культурного наследия. В случае если охранный обязательство утверждено не данным органом охраны, указать его полное наименование и почтовый адрес)

Дальнейшее взаимодействие с региональным органом охраны объектов культурного наследия собственник или иной законный владелец объекта культурного наследия обязан осуществлять в порядке, установленном статьёй 36 Закона 73-ФЗ.

15. Работы по сохранению объекта культурного наследия должны организовываться собственником или иным законным владельцем объекта культурного наследия в соответствии с порядком, предусмотренным статьёй 45 Закона 73-ФЗ. 16. Собственник (иной законный владелец) земельного участка, в границах которого расположен объект археологического наследия, обязан:

- 1) обеспечивать неизменность внешнего облика;
2) сохранять целостность, структуру объекта археологического наследия;
3) организовывать и финансировать спасательные археологические полевые работы на данном объекте археологического наследия в случае, предусмотренном статьёй 40, и в порядке, установленном статьёй 45.1 Закона 73-ФЗ.

Раздел 3. Требования к содержанию объекта культурного наследия

(заполняется в соответствии со статьёй 47.3 Закона 73-ФЗ)

17. При содержании и использовании объекта культурного наследия, включенного в единый государственный реестр объектов культурного наследия (памятников истории и культуры) народов Российской Федерации, в целях поддержания в надлежащем техническом состоянии без ухудшения физического состояния и (или) изменения предмета охраны данного объекта культурного наследия лица, указанные в пункте 11 статьи 47.6 Закона 73-ФЗ, обязаны:

- 1) осуществлять расходы на содержание объекта культурного наследия и поддержание его в надлежащем техническом, санитарном и противопожарном состоянии;
2) не проводить работы, изменяющие предмет охраны объекта культурного наследия либо ухудшающие условия, необходимые для сохранности объекта культурного наследия;
3) не проводить работы, изменяющие облик, объемно-планировочные и конструктивные решения и структуры, интерьер объекта культурного наследия в случае, если предмет охраны объекта культурного наследия не определен;
4) соблюдать установленные статьёй 5.1 Закона 73-ФЗ требования к осуществлению деятельности в границах территории объекта культурного наследия, особый режим использования земельного участка, водного объекта или его части, в границах которых располагается объект археологического наследия;
5) не использовать объект культурного наследия (за исключением оборудованных с учетом требований противопожарной безопасности объектов культурного наследия, предназначенных либо предназначавшихся для осуществления и (или) обеспечения указанных ниже видов хозяйственной деятельности, и помещений для хранения предметов религиозного назначения, включая свечи и лампадные масла):
1) под склады и объекты производства взрывчатых и огнеопасных материалов, предметов и веществ, загрязняющих интерьер объекта культурного наследия, его фасад, территорию и водные объекты и (или) имеющих вредные паргазообразные и иные выделения;
2) под объекты производства, имеющие оборудование, оказывающее динамическое и вибрационное воздействие на конструкции объекта культурного наследия, независимо от мощности данного оборудования;
3) под объекты производства и лаборатории, связанные с неблагоприятным для объекта культурного наследия температурно-влажностным режимом и применением химически активных веществ;
6) незамедлительно извещать:

Службу по охране объектов культурного наследия Иркутской области

(указать наименование органа охраны объектов культурного наследия, утвердившего охранный обязательство)

обо всех известных ему повреждениях, авариях или об иных обстоятельствах, причиняющих вред объекту культурного наследия, включая объект археологического наследия, земельному участку в границах территории объекта культурного наследия или угрожающих причинением такого вреда, и безотлагательно принимать меры по предотвращению дальнейшего разрушения, в том числе проводить противоаварийные работы в порядке, установленном для проведения работ по сохранению объекта культурного наследия;

7) не допускать ухудшения состояния территории объекта культурного наследия, включенного в единый государственный реестр объектов культурного наследия (памятников истории и культуры) народов Российской Федерации, поддерживать территорию объекта культурного наследия в благоустроенном состоянии. 18. Собственник жилого помещения, являющегося объектом культурного наследия или частью такого объекта, обязан выполнять требования к сохранению объекта культурного наследия в части, предусматривающей обеспечение поддержания объекта культурного наследия или части объекта культурного наследия в надлежащем техническом состоянии без ухудшения физического состояния и изменения предмета охраны объекта культурного наследия.

19. В случае обнаружения при проведении работ на земельном участке в границах территории объекта культурного наследия объектов, либо на земельном участке, в границах которого располагается объект археологического наследия, объектов, обладающих признаками объекта культурного наследия, лица, указанные в пункте 11 статьи 47.6 Закона 73-ФЗ, осуществляют действия, предусмотренные подпунктом 2 пункта 3 статьи 47.2 Закона 73-ФЗ.

20. В случае если содержание или использование объекта культурного наследия, включенного в единый государственный реестр объектов культурного наследия (памятников истории и культуры) народов Российской Федерации, а также земельного участка, в границах которого располагается объект археологического наследия, может привести к ухудшению состояния данного объекта культурного наследия и (или) предмета охраны данного объекта культурного наследия, в предписании, направляемом

Службой по охране объектов культурного наследия Иркутской области

(указать наименование органа охраны объектов культурного наследия, утвердившего охранный обязательство)

собственнику или иному законному владельцу объекта культурного наследия, устанавливаются следующие требования:

- 1) к видам хозяйственной деятельности с использованием объекта культурного наследия, включенного в реестр, земельного участка, в границах которого располагается объект археологического наследия, либо к видам хозяйственной деятельности, оказывающим воздействие на указанные объекты, в том числе ограничение хозяйственной деятельности;
2) к использованию объекта культурного наследия, включенного в реестр, земельного участка, в границах которого располагается объект археологического наследия, при осуществлении хозяйственной деятельности, предусматривающие в том числе ограничение технических и иных параметров воздействия на объект культурного наследия;
3) к благоустройству в границах территории объекта культурного наследия, включенного в реестр, земельного участка, в границах которого располагается объект археологического наследия.

Раздел 4. Требования к обеспечению доступа граждан Российской Федерации, иностранных граждан и лиц без гражданства объекту культурного наследия, включенному в реестр

(заполняется в соответствии со статьей 47.4 Закона 73-ФЗ)
21. Условия доступа к объекту культурного наследия, включенному в реестр (периодичность, длительность и иные характеристики доступа), устанавливаются соответствующим органом охраны объектов культурного наследия...

юридические лица, проводящие археологические полевые работы, имеют право доступа к объектам археологического наследия, археологические полевые работы на которых предусмотрены разрешением (открытым листом) на проведение археологических полевых работ.

Раздел 5. Требования к размещению наружной рекламы на объектах культурного наследия, их территориях

(заполняется в случаях, определенных подпунктом 4 пункта 2 статьи 47.6 Закона 73-ФЗ)
22. Требования к размещению наружной рекламы:
Не допускается распространение наружной рекламы на объектах культурного наследия, включенных в единый государственный реестр объектов культурного наследия...

приятых с одновременным упоминанием об определенном лице как о спонсоре конкретного мероприятия при условии, если такому упоминанию отведено не более чем десять процентов рекламной площади (пространства).

Раздел 6. Иные обязанности лица (лиц), указанного (указанных) в пункте 11 статьи 47.6 Федерального закона от 25.06.2002 N 73-ФЗ «Об объектах культурного наследия (памятниках истории и культуры) народов Российской Федерации»

23. Для лица (лиц), указанного (указанных) в пункте 11 статьи 47.6 Закона 73-ФЗ, устанавливаются обязанности:
1) по финансированию мероприятий, обеспечивающих выполнение требований в отношении объекта культурного наследия...

СЛУЖБА ПО ОХРАНЕ ОБЪЕКТОВ КУЛЬТУРНОГО НАСЛЕДИЯ ИРКУТСКОЙ ОБЛАСТИ

П Р И К А З

25 декабря 2018 г.

№ 415-спр

Иркутск

Об утверждении охранного обязательства собственника или иного законного владельца объекта культурного наследия федерального значения (археология)

В соответствии с пунктом 7 статьи 47.6 Федерального закона от 25 июня 2002 года №73-ФЗ «Об объектах культурного наследия (памятников истории и культуры) народов Российской Федерации»...

П Р И К А З Ы В А Ю:

- 1. Утвердить охранное обязательство собственника или иного законного владельца объекта культурного наследия федерального значения (археология) – «Холмушинская пещера»...
2. Настоящий приказ и охранное обязательство собственника или иного законного владельца объекта культурного наследия федерального значения...

Временно замещающий должность руководителя службы по охране объектов культурного наследия Иркутской области А.А. Фоменко

УТВЕРЖДЕНО

Приказом службы по охране объектов культурного наследия Иркутской области от 25 декабря 2018 г. № 415-спр

ОХРАННОЕ ОБЯЗАТЕЛЬСТВО СОБСТВЕННИКА ИЛИ ИНОГО ЗАКОННОГО ВЛАДЕЛЬЦА

объекта культурного наследия, включенного в единый государственный реестр объектов культурного наследия (памятников истории и культуры) народов Российской Федерации/земельного участка, в границах которого располагается объект археологического наследия «Холмушинская пещера»

(указать наименование объекта культурного наследия в соответствии с правовым актом о его принятии на государственную охрану)
регистрационный номер объекта культурного наследия в едином государственном реестре объектов культурного наследия (памятников истории и культуры) народов Российской Федерации:

Table with 13 columns containing registration number digits: 3 8 1 4 4 0 1 8 2 8 6 0 0 0 6

Раздел 1. Данные об объекте культурного наследия, включенном в единый государственный реестр объектов культурного наследия (памятников истории и культуры) народов Российской Федерации

(заполняется в случае, предусмотренном п. 5 ст. 47.6 Федерального закона от 25.06.2002 N 73-ФЗ «Об объектах культурного наследия (памятниках истории и культуры) народов Российской Федерации»)

Отметка о наличии или отсутствии паспорта объекта культурного наследия, включенного в единый государственный реестр объектов культурного наследия (памятников истории и культуры) народов Российской Федерации, в отношении которого утверждено охранное обязательство (далее - объект культурного наследия):

имеется [] отсутствует [X] (нужное отметить знаком «X»)

При наличии паспорта объекта культурного наследия он является неотъемлемой частью охранного обязательства.

При отсутствии паспорта объекта культурного наследия в охранное обязательство вносятся следующие сведения:

- 1. Сведения о наименовании объекта культурного наследия: «Холмушинская пещера»

- 2. Сведения о времени возникновения или дате создания объекта культурного наследия, датах основных изменений (перестроек) данного объекта и (или) датах связанных с ним исторических событий:

XVII-XIX в.н.э. (средневековье)

- 3. Сведения о категории историко-культурного значения объекта культурного наследия:

федерального [X] регионального [] муниципального [] значения (нужное отметить знаком «X»)

- 4. Сведения о виде объекта культурного наследия:

памятник [] ансамбль [X] (нужное отметить знаком «X»)

- 5. Номер и дата принятия акта органа государственной власти о включении объекта культурного наследия в единый государственный реестр объектов культурного наследия (памятников истории и культуры) народов Российской Федерации:

Постановление Совета Министров РСФСР № 624 от «4» декабря 1974 г.

- 6. Сведения о местонахождении объекта культурного наследия (адрес объекта или при его отсутствии описание местоположения объекта):

Иркутская область (Субъект Российской Федерации) Усольский район (населенный пункт)

улица [] д [] корп./стр. [] помещение/квартира []

иные сведения:

между с.Узкий Луг и п.Холмушино (в 2 км от п.Холмушино), в береговом обрыве на высоте 23 м от уреза воды левого берега реки Белой

- 7. Сведения о границах территории объекта культурного наследия (для объектов археологического наследия прилагается графическое отражение границ на плане земельного участка, в границах которого он располагается):



СЛУЖБА ПО ОХРАНЕ ОБЪЕКТОВ КУЛЬТУРНОГО НАСЛЕДИЯ ИРКУТСКОЙ ОБЛАСТИ ПРИКАЗ

«4» декабря 2018 г.

г. Иркутск

№ 415-спр

Об утверждении границ территории объекта культурного наследия (археологического) наследия федерального значения «Холмушинская пещера»

В соответствии со ст.ст.9.1., 33, 64 Федерального закона от 25 июня 2002 г. N 73-ФЗ «Об объектах культурного наследия (памятниках истории и культуры) народов Российской Федерации»...

1. Утвердить границы территории объекта культурного наследия федерального значения «Холмушинская пещера» (Постановление Совета Министров РСФСР от 04.12.1974 г., за №624)...

2. Использование территории объекта археологического наследия «Холмушинская пещера» может производиться при обязательном выполнении требований, изложенных в статьях 35, 52 №73-ФЗ от 25.06.2002 г. «Об объектах культурного наследия (памятниках истории и культуры) народов Российской Федерации».

3. Начальнику отдела правовой и аналитической работы службы по охране объектов культурного наследия Иркутской области в течение 7 дней после подписания, направить приказ в Управление Министерства юстиции Российской Федерации по Иркутской области.

4. Настоящий приказ подлежит официальному опубликованию.

Руководитель службы по охране объектов культурного наследия Иркутской области



В.В. Литвиненко

- 8. Описание предмета охраны объекта культурного наследия:

Сведения не публикуются в соответствии с приказом Министерства культуры Российской Федерации от 1 сентября 2015 года №2328.

- 9. Фотографическое (иное графическое) изображение объекта (на момент утверждения охранного обязательства):

Прилагается: 1 фото на 1 листе. (указать количество)

- 10. Сведения о наличии зон охраны данного объекта культурного наследия с указанием номера и даты принятия органом государственной власти акта об утверждении указанных зон либо информация о расположении данного объекта культурного наследия/земельного участка, в границах которого располагается объект археологического наследия...

- 11. Сведения о требованиях к осуществлению деятельности в границах территории объекта культурного наследия, включенного в единый государственный реестр объектов культурного наследия (памятников истории и культуры) народов Российской Федерации, об особом режиме использования земельного участка, в границах которого располагается объект археологического наследия...

1) на территории памятника или ансамбля запрещаются строительные работы капитального строительства; проведение земляных, строительных, мелиоративных и иных работ, за исключением работ по сохранению объекта культурного наследия...

2) на территории памятника, ансамбля разрешается ведение хозяйственной деятельности, не противоречащей требованиям обеспечения сохранности объекта культурного наследия и позволяющей обеспечить функционирование объекта культурного наследия в современных условиях;

3) в случае нахождения памятника или ансамбля на территории достопримечательного места подлежат также выполнению требования и ограничения, установленные в соответствии со статьей 5.1 Закона 73-ФЗ, для осуществления хозяйственной деятельности на территории достопримечательного места;

4) особый режим использования земельного участка, в границах которого располагается объект археологического наследия, предусматривает возможность проведения археологических полевых работ в порядке, установленном Законом 73-ФЗ, земляных, строительных, мелиоративных, хозяйственных работ, указанных в статье 30 Закона 73-ФЗ работ по использованию лесов и иных работ при условии обеспечения сохранности объекта археологического наследия...

- 12. Иные сведения, предусмотренные Законом 73-ФЗ:

Раздел 2. Требования к сохранению объекта культурного наследия

(заполняется в соответствии со статьей 47.2 Закона 73-ФЗ)

- 13. Требования к сохранению объекта культурного наследия (памятников истории и культуры) народов Российской Федерации, предусматривают консервацию, ремонт, реставрацию объекта культурного наследия, приспособление объекта культурного наследия для современного использования либо сочетание указанных мер.

Состав (перечень) и сроки (периодичность) проведения работ по сохранению объекта культурного наследия, в отношении которого утверждено охранное обязательство, определяются соответствующим органом охраны объектов культурного наследия:

Службой по охране объектов культурного наследия Иркутской области

(указать наименование органа охраны объектов культурного наследия, утвердившего охранное обязательство)

на основании акта технического состояния объекта культурного наследия, составленного в порядке, установленном пунктом 2 статьи 47.2 Закона 73-ФЗ.

14. Лицо (лица), указанное (указанные) в пункте 11 статьи 47.6 Закона 73-ФЗ, обязано (обязаны) обеспечить финансирование и организацию проведения научно-исследовательских, изыскательских, проектных работ, консервации, ремонта, реставрации и иных работ, направленных на обеспечение физической сохранности объекта культурного наследия и сохранение предмета охраны объекта культурного наследия, в порядке, установленном Законом 73-ФЗ.

В случае обнаружения при проведении работ по сохранению объекта культурного наследия объектов, обладающих признаками объекта культурного наследия, в том числе объектов археологического наследия, собственник или иной законный владелец обязан незамедлительно приостановить работы и направить в течение трех рабочих дней со дня их обнаружения заявление письменной форме об указанных объектах в региональный орган охраны объектов культурного наследия:

Службу по охране объектов культурного наследия Иркутской области

(указать наименование соответствующего регионального органа охраны объектов культурного наследия. В случае если охранное обязательство утверждено не данным органом охраны, указать его полное наименование и почтовый адрес)

Дальнейшее взаимодействие с региональным органом охраны объектов культурного наследия собственник или иной законный владелец объекта культурного наследия обязан осуществлять в порядке, установленном статьей 36 Закона 73-ФЗ.

15. Работы по сохранению объекта культурного наследия должны организовываться собственником или иным законным владельцем объекта культурного наследия в соответствии с порядком, предусмотренным статьей 45 Закона 73-ФЗ.

16. Собственник (иной законный владелец) земельного участка, в границах которого расположен объект археологического наследия, обязан:

- 1) обеспечивать неизменность внешнего облика;
- 2) сохранять целостность, структуру объекта археологического наследия;
- 3) организовывать и финансировать спасательные археологические полевые работы на данном объекте археологического наследия в случае, предусмотренном статьей 40, и в порядке, установленном статьей 45.1 Закона 73-ФЗ.

Раздел 3. Требования к содержанию объекта культурного наследия (заполняется в соответствии со статьей 47.3 Закона 73-ФЗ)

17. При содержании и использовании объекта культурного наследия, включенного в единый государственный реестр объектов культурного наследия (памятников истории и культуры) народов Российской Федерации, в целях поддержания в надлежащем техническом состоянии без ухудшения физического состояния и (или) изменения предмета охраны данного объекта культурного наследия лица, указанные в пункте 11 статьи 47.6 Закона 73-ФЗ, обязаны:

- 1) осуществлять расходы на содержание объекта культурного наследия иподдерживать его в надлежащем техническом, санитарном и противопожарном состоянии;
- 2) не проводить работы, изменяющие предмет охраны объекта культурного наследия либо ухудшающие условия, необходимые для сохранности объекта культурного наследия;
- 3) не проводить работы, изменяющие облик, объемно-планировочные и конструктивные решения и структуры, интерьер объекта культурного наследия в случае, если предмет охраны объекта культурного наследия не определен;
- 4) соблюдать установленные статьей 5.1 Закона 73-ФЗ требования к осуществлению деятельности в границах территории объекта культурного наследия, особый режим использования земельного участка, водного объекта или его части, в границах которых располагается объект археологического наследия;
- 5) не использовать объект культурного наследия (за исключением оборудованных с учетом требований противопожарной безопасности объектов культурного наследия, предназначенных либо предназначенных для осуществления и (или) обеспечения указанных ниже видов хозяйственной деятельности, и помещений для хранения предметов религиозного назначения, включая свечи и лампадное масло):
 - 1) под склады и объекты производства взрывчатых и огнеопасных материалов, предметов и веществ, загрязняющих интерьер объекта культурного наследия, его фасад, территорию и водные объекты и (или) имеющих вредные паргазообразные и иные выделения;
 - 2) под объекты производства, имеющие оборудование, оказывающее динамическое и вибрационное воздействие на конструкции объекта культурного наследия, независимо от мощности данного оборудования;
 - 3) под объекты производства и лаборатории, связанные с неблагоприятным для объекта культурного наследия температурно-влажностным режимом и применением химически активных веществ;
 - 6) незамедлительно извещать:

Службу по охране объектов культурного наследия Иркутской области

(указать наименование органа охраны объектов культурного наследия, утвердившего охранное обязательство)

обо всех известных ему повреждениях, авариях или об иных обстоятельствах, причинивших вред объекту культурного наследия, включая объект археологического наследия, земельному участку в границах территории объекта культурного наследия или угрожающих причинением такого вреда, и незамедлительно принимать меры по предотвращению дальнейшего разрушения, в том числе проводить противоаварийные работы в порядке, установленном для проведения работ по сохранению объекта культурного наследия;

7) не допускать ухудшения состояния территории объекта культурного наследия, включенного в единый государственный реестр объектов культурного наследия (памятников истории и культуры) народов Российской Федерации, поддерживать территорию объекта культурного наследия в благоустроенном состоянии.

18. Собственник жилого помещения, являющегося объектом культурного наследия или частью такого объекта, обязан выполнять требования к сохранению объекта культурного наследия в части, предусматривающей обеспечение поддержания объекта культурного наследия или части объекта культурного наследия в надлежащем техническом состоянии без ухудшения физического состояния и изменения предмета охраны объекта культурного наследия.

19. В случае обнаружения при проведении работ на земельном участке в границах территории объекта культурного наследия объектов, либо на земельном участке, в границах которого располагается объект археологического наследия, объектов, обладающих признаками объекта культурного наследия, лица, указанные в пункте 11 статьи 47.6 Закона 73-ФЗ, осуществляют действия, предусмотренные подпунктом 2 пункта 3 статьи 47.2 Закона 73-ФЗ.

20. В случае если содержание или использование объекта культурного наследия (памятников истории и культуры) народов Российской Федерации, а также земельного участка, в границах которого располагается объект археологического наследия, может привести к ухудшению состояния данного объекта культурного наследия и (или) предмета охраны данного объекта культурного наследия, в предписании, направляемом

Службу по охране объектов культурного наследия Иркутской области

(указать наименование органа охраны объектов культурного наследия, утвердившего охранное обязательство)

собственнику или иному законному владельцу объекта культурного наследия, устанавливаются следующие требования:

- 1) к видам хозяйственной деятельности с использованием объекта культурного наследия, включенного в реестр, земельного участка, в границах которого располагается объект археологического наследия, либо к видам хозяйственной деятельности, оказывающим воздействие на указанные объекты, в том числе ограничение хозяйственной деятельности;
- 2) к использованию объекта культурного наследия, включенного в реестр, земельного участка, в границах которого располагается объект археологического наследия, при осуществлении хозяйственной деятельности, предусматривающие в том числе ограничение технических и иных параметров воздействия на объект культурного наследия;
- 3) к благоустройству в границах территории объекта культурного наследия, включенного в реестр, земельного участка, в границах которого располагается объект археологического наследия.

Раздел 4. Требования к обеспечению доступа граждан Российской Федерации, иностранных граждан и лиц без гражданства объекту культурного наследия, включенному в реестр

(заполняется в соответствии со статьей 47.4 Закона 73-ФЗ)

21. Условия доступа к объекту культурного наследия, включенному в реестр (периодичность, длительность и иные характеристики доступа), устанавливаются соответствующим органом охраны объектов культурного наследия, определенным пунктом 7 статьи 47.6 Закона 73-ФЗ, с учетом мнения собственника или иного законного владельца такого объекта, а также с учетом вида объекта культурного наследия, включенного в реестр, категории его историко-культурного значения, предмета охраны, физического состояния объекта культурного наследия, требований к его сохранению, характера современного использования данного объекта культурного наследия, включенного в реестр. Условия доступа к объектам культурного наследия, включенным в реестр, используемым в качестве жилых помещений, а также к объектам культурного наследия религиозного назначения, включенным в реестр, устанавливаются соответствующим органом охраны объектов культурного наследия по согласованию с собственниками или иными законными владельцами этих объектов культурного наследия. При определении условий доступа к памятникам или ансамблям религиозного назначения учитываются требования к внешнему виду и поведению лиц, находящихся в границах территорий указанных объектов культурного наследия религиозного назначения, соответствующие внутренним установлениям религиозной организации, если такие установления не противоречат законодательству Российской Федерации. В случае, если интерьер объекта культурного наследия не относится к предмету охраны объекта культурного наследия, требование к обеспечению доступа во внутренние помещения объекта культурного наследия, включенного в реестр, не может быть установлено. Условия доступа к объектам культурного наследия, расположенным на территории Российской Федерации и предохра-

ленным в соответствии с международными договорами Российской Федерации дипломатическим представительствам и консульским учреждениям иностранных государств в Российской Федерации, международным организациям, а также к объектам культурного наследия, находящимся в собственности иностранных государств и международных организаций, устанавливаются в соответствии с международными договорами Российской Федерации. Физические и юридические лица, проводящие археологические полевые работы, имеют право доступа к объектам археологического наследия, археологические полевые работы на которых предусмотрены разрешением (открытым листом) на проведение археологических полевых работ. Физическим и юридическим лицам, проводящим археологические полевые работы, в целях проведения указанных работ собственниками и (или) пользователями земельных участков, в границах которых расположены объекты археологического наследия, должен быть обеспечен доступ к земельным участкам, участкам водных объектов, участкам лесного фонда, на территорию, определенную разрешением (открытым листом) на проведение археологических полевых работ.

Раздел 5. Требования к размещению наружной рекламы на объектах культурного наследия, их территориях

(заполняется в случаях, определенных подпунктом 4 пункта 2 статьи 47.6 Закона 73-ФЗ)

22. Требования к размещению наружной рекламы:

Не допускается распространение наружной рекламы на объектах культурного наследия (памятников истории и культуры) народов Российской Федерации, а также на их территориях, за исключением достопримечательных мест.

Запрет или ограничение распространения наружной рекламы на объектах культурного наследия, находящихся в границах достопримечательного места и включенных в единый государственный реестр объектов культурного наследия (памятников истории и культуры) народов Российской Федерации, а также требования к ее распространению устанавливаются соответствующим органом охраны объектов культурного наследия, определенным пунктом 7 статьи 47.6 Закона 73-ФЗ, и вносятся в правила землепользования и застройки, разработанные в соответствии с Градостроительным кодексом Российской Федерации.

Указанные требования не применяются в отношении распространения на объектах культурного наследия, их территориях наружной рекламы, содержащей исключительно информацию о проведении на объектах культурного наследия, их территориях театрально-зрелищных, культурно-просветительных и зрелищно-развлекательных мероприятий или исключительно информацию об указанных мероприятиях с одновременным упоминанием об определенном лице как о спонсоре конкретного мероприятия при условии, если такому упоминанию отведено не более чем десять процентов рекламной площади (пространства). В таком случае актом соответствующего органа охраны объектов культурного наследия устанавливаются требования к размещению наружной рекламы на данном объекте культурного наследия (либо его территории), включая место (места) ее возможного размещения, требования к внешнему виду, цветовым решениям, способам крепления.

Раздел 6. Иные обязанности лица (лиц), указанного (указанных) в пункте 11 статьи 47.6 Федерального закона от 25.06.2002 N 73-ФЗ «Об объектах культурного наследия (памятниках истории и культуры) народов Российской Федерации»

23. Для лица (лиц), указанного (указанных) в пункте 11 статьи 47.6 Закона 73-ФЗ, устанавливаются обязанности:

- 1) по финансированию мероприятий, обеспечивающих выполнение требований в отношении объекта культурного наследия, включенного в реестр, установленных статьями 47.2 - 47.4 Закона 73-ФЗ;
- 2) по соблюдению требований к осуществлению деятельности в границах территории объекта культурного наследия, включенного в реестр, либо особого режима использования земельного участка, в границах которого располагается объект археологического наследия, установленных статьей 5.1 Закона 73-ФЗ.
24. Собственник, иной законный владелец, пользователи объекта культурного наследия, земельного участка, в границах которого располагается объект археологического наследия (в случае, указанном в пункте 11 статьи 47.6 Закона 73-ФЗ), а также все лица, привлеченные ими к проведению работ по сохранению (содержанию) объекта культурного наследия, обязаны соблюдать требования, запреты и ограничения, установленные законодательством об охране объектов культурного наследия.

25. Дополнительные требования в отношении объекта культурного наследия:

ОБЪЯВЛЕНИЕ

о приеме документов для участия в конкурсах на включение в кадровый резерв министерства финансов Иркутской области для замещения должностей государственной гражданской службы Иркутской области

Министерство финансов Иркутской области объявляет конкурсы на включение в кадровый резерв для замещения должностей государственной гражданской службы Иркутской области в министерстве финансов Иркутской области (далее - министерство):

- **начальник отдела финансирования социальных выплат в управлении финансирования социальной сферы министерства (главная группа должностей категории «специалисты»);**

- **заместитель начальника отдела финансирования социально-культурной сферы в управлении финансирования социальной сферы министерства (ведущая группа должностей категории «специалисты»);**

- **ведущий советник отдела финансирования социальных выплат в управлении финансирования социальной сферы министерства (ведущая группа должностей категории «специалисты»);**

- **ведущий консультант отдела финансирования социальных выплат в управлении финансирования социальной сферы министерства (ведущая группа должностей категории «специалисты»).**

1. Требования, предъявляемые к гражданину (государственному гражданскому служащему) (далее – гражданский служащий) для замещения должности начальника отдела финансирования социальных выплат в управлении финансирования социально-культурной сферы министерства:

- 1) гражданство Российской Федерации;
 - 2) достижение возраста 18 лет;
 - 3) владение государственным языком Российской Федерации;
 - 4) соответствие квалификационным требованиям для замещения должности государственной гражданской службы Иркутской области, установленным в соответствии с законодательством Российской Федерации, Иркутской области о государственной гражданской службе:
 - а) к уровню профессионального образования: высшее профессиональное образование, подтверждаемое присвоенным квалификацией «дипломированный специалист», квалификации (степени) «магистр»; высшее профессиональное образование, подтверждаемое присвоенным квалификацией (степени) «специалист», «магистр» - подготовка специалиста или магистратура; высшее образование – специалитет, магистратура.
- Квалификационное требование для замещения должности начальника отдела финансирования социальных выплат в управлении финансирования социально-культурной сферы о наличии высшего образования не ниже вышеуказанных уровней не применяется:

к гражданину, претендующим на замещение указанной должности государственной гражданской службы Иркутской области, и гражданскому служащему, замещающему указанную должность, получившим высшее профессиональное образование до 29 августа 1996 года;

к гражданскому служащему, имеющему высшее образование, назначенному на указанную должность до 1 июля 2016 года.

б) к специальности, направлению подготовки:

в соответствии с областью и видом профессиональной деятельности должен иметь образование по специальности, направлению подготовки, относящемуся к укрупненной группе специальности, направлению подготовки «экономика и управление»;

в) к стажу государственной гражданской службы или работы по специальности, направлению подготовки:

не менее двух лет стажа государственной гражданской службы Российской Федерации или стажа работы по специальности, направлению подготовки;

Для лиц, имеющих дипломы специалиста или магистра с отличием, в течение трех лет со дня выдачи диплома - не менее одного года стажа государственной гражданской службы Российской Федерации или стажа работы по специальности, направлению подготовки.

г) к профессионально-функциональным знаниям по должности начальника отдела финансирования социальных выплат в управлении финансирования социальной сферы министерства:

- 1) Федерального закона от 12 января 1995 года № 5-ФЗ «О ветеранах»;
- 2) Федерального закона от 19 мая 1995 года № 81-ФЗ «О государственных пособиях гражданам, имеющим детей»;
- 3) Федерального закона от 24 ноября 1995 года № 181-ФЗ «О социальной защите инвалидов в Российской Федерации»;
- 4) Федерального закона от 17 июля 1999 года № 178-ФЗ «О государственной социальной помощи»;
- 5) Федерального закона от 29 декабря 2006 года № 256-ФЗ «О дополнительных мерах государственной поддержки семей, имеющих детей»;
- 6) Федерального закона от 28 декабря 2013 года № 442-ФЗ «Об основах социального обслуживания граждан в Российской Федерации»;
- 7) Федерального закона от 21 декабря 1996 года № 159-ФЗ «О дополнительных гарантиях по социальной поддержке детей-сирот и детей, оставшихся без попечения родителей»;
- 8) Федерального закона от 29 декабря 2012 года № 273-ФЗ «Об образовании в Российской Федерации»;
- 9) Закона Российской Федерации от 19 апреля 1991 года № 1032-1 «О занятости населения в Российской Федерации»;
- 10) Закона Иркутской области от 1 декабря 2014 года №144-ОЗ «Об отдельных вопросах социального обслуживания граждан в Иркутской области».

Должностные обязанности по должности начальника отдела финансирования социальных выплат в управлении финансирования социальной сферы:

Гражданский служащий в целях обеспечения реализации задач и функций отдела финансирования социальных выплат в управлении финансирования со-

циальной сферы министерства (далее – отдел и управление), установленных положением о министерстве, положением об управлении, положением об отделе обязан добросовестно исполнять должностные обязанности в социальной сфере.

В указанной сфере в пределах компетенции отдела, гражданский служащий обязан:

- 1) осуществлять руководство и организовывать деятельность отдела в том числе:
 - 1) планировать деятельность отдела;
 - 2) распределять обязанности между сотрудниками;
 - 3) осуществлять анализ, координацию, контроль за профессиональной деятельностью сотрудников, в том числе по надлежащему исполнению должностных обязанностей, соблюдению ими служебного распорядка, служебной дисциплины при выполнении должностных обязанностей;
 - 4) оказывать помощь сотрудникам в организации их работы, при применении норм действующего законодательства;
 - 5) в установленном порядке обеспечивать подготовку проектов правовых актов по вопросам, относящимся к задачам и функциям отдела;
 - 6) оказывать методическое содействие при проведении организационных мероприятий по улучшению планирования и финансирования по мероприятиям социальной политики и политики занятости в органах исполнительной власти области;
 - 7) осуществлять подготовку для руководства заключений, материалов для докладов и справок, по вопросам составления и исполнения областного бюджета в области социальной политики, включая расходы на содержание учреждений и проведение мероприятий министерства социального развития, опеки и попечительства Иркутской области, и политики занятости населения;
 - 8) осуществлять методическое обеспечение составления проекта областного бюджета на очередной финансовый год и на плановый период по расходам социальной политики, включая расходы на содержание учреждений и проведение мероприятий министерства социального развития, опеки и попечительства Иркутской области, и политики занятости, а также по средствам федерального бюджета;
 - 9) осуществлять подготовку проекта областного бюджета по расходам социальной политики, включая расходы на содержание учреждений и проведение мероприятий министерства социального развития, опеки и попечительства Иркутской области, и политики занятости, а также по средствам федерального бюджета;
 - 10) рассматривать и давать заключение к проектам законодательных и нормативных правовых актов Правительства области по курируемым направлениям;
 - 11) осуществлять оказание методологической помощи по вопросам организации бюджетного процесса по курируемым направлениям;
 - 12) принимать участие в разработке нормативных правовых документов Правительства Иркутской области, законов Иркутской области по вопросам компетенции отдела;

10) осуществлять, организовывать и контролировать своевременное рассмотрение предложений, заявлений и устных и письменных или в форме электронного документа обращений граждан, объединений граждан, юридических лиц, структурных подразделений Правительства Иркутской области, муниципальных образований Иркутской области по вопросам, относящимся к компетенции отдела;

11) принимать участие в работе рабочих групп и комиссий, образуемых для решения вопросов по курируемым направлениям;

12) взаимодействовать с Министерством финансов РФ, Управлением федерального казначейства по Иркутской области и другими федеральными органами власти по вопросам исполнения бюджета в области социальной политики;

13) разрабатывать:

- положение об отделе;
- должностные регламенты сотрудников отдела;
- тесты для проведения квалификационных экзаменов, аттестаций и курсов на замещение вакантной должности;

- отзывы для аттестаций и квалификационных экзаменов, отзывы об уровне знаний, навыков и умений (профессиональном уровне) гражданских служащих отдела, представляемых к сдаче квалификационного экзамена, и о возможности присвоения ему классного чина;

- иные документы по вопросам деятельности отдела;

14) осуществлять правильную и своевременную подготовку электронных образцов указов Губернатора Иркутской области, постановлений Правительства Иркутской области на основании шаблонов, размещенных в локальной вычислительной сети министерства (J:\Common\Blank\97), соответствующих Техническим требованиям к размещению (опубликованию) законов и иных правовых актов субъектов Российской Федерации на «Официальном интернет-портале правовой информации» (www.pravo.gov.ru), утвержденными заместителем директора Федеральной службы охраны Российской Федерации - руководителем Службы специальной связи и информации Федеральной службы охраны Российской Федерации 20 июня 2014 года (далее - Технические требования), сверхуказанных указов Губернатора Иркутской области, постановлений Правительства Иркутской области, содержащегося в электронном образе в формате .doc/docx/.rtf, на предмет соответствия подлиннику, их размещение в течение двух рабочих дней со дня подписания Губернатором Иркутской области в локальной вычислительной сети министерства (J:\Документы для официального интернет-портала правовой информации) и незамедлительного информирования об этом лиц, указанных в подпункте «б» пункта 1 распоряжения министерства от 12 декабря 2014 года №583-мр, а также соблюдать сроки направления вышеуказанных документов, установленных указом Губернатора № 369-уг;

15) осуществлять ежедневный мониторинг Официального интернет-портала правовой информации (www.pravo.gov.ru) и обеспечивать оперативное взаимодействие с сотрудниками организаций, обеспечивающих официальное опубликование нормативных правовых актов, в целях получения информации о факте (момента) официального опубликования подготовленных нормативных правовых актов.

2. Требования, предъявляемые к гражданину (государственному гражданскому служащему) (далее – гражданин (гражданский служащий) для замещения должностей заместителя начальника отдела финансирования социально-культурной сферы в управлении финансирования социальной сферы, ведущего советника отдела финансирования социальных выплат в управлении финансирования социальной сферы, ведущего консультанта отдела финансирования социальных выплат в управлении финансирования социальной сферы министерства:

- 1) гражданство Российской Федерации;
- 2) достижение возраста 18 лет;
- 3) владение государственным языком Российской Федерации;
- 4) соответствие квалификационным требованиям для замещения должности государственной гражданской службы Иркутской области, установленным в соответствии с законодательством Российской Федерации, Иркутской области о государственной гражданской службе:

а) к уровню профессионального образования:
высшее профессиональное образование, подтверждаемое присвоением квалификации «дипломированный специалист», квалификации (степени) «магистр», «бакалавр»;

высшее профессиональное образование, подтверждаемое присвоением квалификации (степени) «бакалавр» - бакалавриат;
высшее профессиональное образование, подтверждаемое присвоением квалификации (степени) «специалист», «магистр» - подготовка специалиста или магистратура;

высшее образование – бакалавриат, специалитет, магистратура.

Квалификационное требование для замещения должностей заместителя начальника отдела финансирования социально-культурной сферы в управлении финансирования социальной сферы, ведущего советника отдела финансирования социальных выплат в управлении финансирования социальной сферы, ведущего консультанта отдела финансирования социальных выплат в управлении финансирования социальной сферы о наличии высшего образования не ниже вышеуказанных уровней не применяется;

к гражданам, претендующим на замещение указанной должности государственной гражданской службы Иркутской области, и гражданскому служащему, замещающему указанную должность, получившим высшее профессиональное образование до 29 августа 1996 года;

к гражданскому служащему, имеющему высшее образование, назначенному на указанную должность до 1 июля 2016 года.

б) к специальности, направлению подготовки:
в соответствии с областью и видом профессиональной деятельности должен иметь образование по специальности, направлению подготовки, относящемуся к укрупненной группе специальности, направлению подготовки «экономика и управление»;

в) к стажу государственной гражданской службы или работы по специальности, направлению подготовки:
без предъявления требований к стажу;

г) к профессионально-функциональным знаниям по должности заместителя начальника отдела финансирования социально-культурной сферы в управлении финансирования социальной сферы министерства:

гражданин, (гражданский служащий) должен обладать знаниями:

- 1) Бюджетного кодекса Российской Федерации;
- 2) Федерального закона Российской Федерации от 29 декабря 2012 года № 273-ФЗ «Об образовании в Российской Федерации»;
- 3) Федерального закона Российской Федерации от 21 декабря 1996 года № 159-ФЗ «О дополнительных гарантиях по социальной поддержке детей-сирот и детей, оставшихся без попечения родителей»;
- 4) Указа Президента Российской Федерации от 7 мая 2012 года №597 «О мероприятиях по реализации государственной социальной политики»;
- 5) Указа Президента Российской Федерации от 1 июня 2012 года №761 «О Национальной стратегии действий в интересах детей на 2012-2017 годы»;
- 6) Указа Президента Российской Федерации от 7 мая 2012 года № 599 «О мерах по реализации государственной политики в области образования и науки»;
- 7) Закона Иркутской области от 10 июля 2014 года № 91-ОЗ «Об отдельных вопросах образования в Иркутской области»;
- 8) Закона Иркутской области от 17 декабря 2008 года №107-ОЗ «Об отдельных мерах социальной поддержки детей-сирот и детей, оставшихся без попечения родителей, лиц из числа детей-сирот и детей, оставшихся без попечения родителей, в Иркутской области»;
- 9) Закона Иркутской области от 25 декабря 2007 года №142-ОЗ «Об областной государственной поддержке молодежных и детских общественных объединений в Иркутской области»;
- 10) Закона Иркутской области от 8 июня 2011 года № 37-ОЗ «Об областной государственной поддержке социально ориентированных некоммерческих организаций»;
- 11) Постановления Правительства Иркутской области от 31 декабря 2010 года № 348-пп «О реализации отдельных положений Бюджетного кодекса Российской Федерации».

д) к профессионально-функциональным знаниям по должностям ведущего советника отдела финансирования социальных выплат в управлении финансирования социальной сферы, ведущего консультанта отдела финансирования социальных выплат в управлении финансирования социальной сферы министерства:

- гражданин, (гражданский служащий) должен обладать знаниями:
 - 1) Бюджетного кодекса Российской Федерации;
 - 2) Федерального закона от 12 января 1996 года № 7-ФЗ «О некоммерческих организациях»;
 - 3) Федерального закона от 12 января 1995 года № 5-ФЗ «О ветеранах»;
 - 4) Федерального закона от 19 мая 1995 года № 81-ФЗ «О государственных пособиях гражданам, имеющих детей»;
 - 5) Федерального закона от 24 ноября 1995 года № 181-ФЗ «О социальной защите инвалидов в Российской Федерации»;
 - 6) Федерального закона от 17 июля 1999 года № 178-ФЗ «О государственной социальной помощи»;
 - 7) Федерального закона от 29 декабря 2006 года № 256-ФЗ «О дополнительных мерах государственной поддержки семей, имеющих детей»;
 - 8) Федерального закона от 28 декабря 2013 года № 442-ФЗ «Об основах социального обслуживания граждан в Российской Федерации»;
 - 9) Закона Иркутской области от 1 декабря 2014 года №144-ОЗ «Об отдельных вопросах социального обслуживания граждан в Иркутской области»;
 - 10) Постановления Правительства Иркутской области от 31 декабря 2010 года №348-пп «О реализации отдельных положений Бюджетного кодекса Российской Федерации».

Должностные обязанности по должности заместителя начальника отдела финансирования социально-культурной сферы в управлении финансирования социальной сферы:

Гражданский служащий в целях обеспечения реализации задач и функций отдела финансирования социально-культурной сферы в управлении финансирования социальной сферы, установленных положением о министерстве, положении об управлении, об отделе обязан добросовестно исполнять должностные обязанности, связанные с вопросами финансирования социальной сферы.

В указанной сфере, в пределах компетенции отдела, гражданский служащий обязан:

- 1) взаимодействовать с управлениями, отделами министерства, структурными подразделениями Правительства Иркутской области, финансовыми органами по вопросам, входящим в компетенцию отдела;
- 2) участвовать в подготовке проектов нормативных правовых актов;
- 3) участвовать в разработке проекта закона Иркутской области об областном бюджете на соответствующий финансовый год и на плановый период, в работе по внесению в него изменений;
- 4) курировать министерство образования Иркутской области в части расходов областного бюджета на обеспечение деятельности подведомственных учреждений и мероприятий;
- 5) осуществлять наставничество консультантов отдела по расходам на Государственный заказ на профессиональную подготовку и повышение квалификации государственных гражданских служащих, по расходам на выплаты стипендий Губернатора Иркутской области и реализацию Государственного плана подготовки управленческих кадров для организаций народного хозяйства Российской Федерации;
- 6) обеспечивать свод расходов по Государственной программе «Развитие образования»;
- 7) осуществлять методическое руководство по вопросам планирования расходов и финансирования учреждений и мероприятий в сфере образования;
- 8) составлять расчеты к проекту областного бюджета по расходам на обеспечение деятельности государственных учреждений и мероприятий министерства образования Иркутской области, составлять необходимые аналитические таблицы и пояснительные записки;
- 9) составлять сводную бюджетную роспись расходов областного бюджета в части курируемых расходов;
- 10) осуществлять проверку уведомлений о бюджетных назначениях на соответствие областному бюджету в части расходов на обеспечение деятельности учреждений и мероприятия министерства образования Иркутской области;
- 11) осуществлять контроль за правильностью отражения в уведомлениях бюджетных назначений и лимитов бюджетных обязательств расходов на обеспечение деятельности учреждений и мероприятия министерства образования Иркутской области;
- 12) осуществлять процедуры по внесению изменений в сводную бюджетную роспись и лимиты бюджетных обязательств в случаях, установленных законодательством, в части расходов на обеспечение деятельности учреждений и мероприятия министерства образования Иркутской области;
- 13) осуществлять процедуры по составлению и ведению кассового плана и кассовых прогнозов по курируемому расходу областного бюджета;
- 14) рассматривать и давать заключения к проектам законодательных и нормативных правовых актов и иных актов Правительства области по вопросам образования;
- 15) проводить экономический анализ данных бухгалтерской отчетности об исполнении областного бюджета по расходам на обеспечение деятельности учреждений и мероприятия министерства образования Иркутской области, а также выполнения показателей по сети, штатам и контингентам;
- 16) участвует в составлении свода по сети, штатам и контингентам по областному бюджету по расходам на образование при сдаче в Министерство финансов Российской Федерации;
- 17) анализировать сводные бухгалтерские отчеты органов исполнительной власти области по курируемому вопросу;
- 18) составлять сводные аналитические расчеты в части расходов на социально-культурную сферу, в том числе на выплату заработной платы работникам государственных учреждений социально-культурной сферы.

Должностные обязанности по должности ведущего советника отдела финансирования социальных выплат в управлении финансирования социальной сферы:

Гражданский служащий в целях обеспечения реализации задач и функций отдела финансирования социальных выплат в управлении финансирования социальной сферы, установленных положением о министерстве, положением об управлении, об отделе обязан добросовестно исполнять должностные обязанности в сфере финансирования социальной сферы.

В указанной сфере, в пределах компетенции отдела, гражданский служащий обязан:

- 1) взаимодействовать с управлениями, отделами министерства, структурными подразделениями Правительства Иркутской области, финансовыми органами по вопросам, входящим в компетенцию отдела;
- 2) участвовать в подготовке проектов нормативных правовых актов;
- 3) участвовать в разработке проектов законов Иркутской области об областном бюджете на соответствующий финансовый год и на плановый период, а также в работе по внесению в них изменений;
- 4) проводить проверку правильности ведения реестра расходных обязательств, предоставляемых субъектами бюджетного планирования;
- 5) составлять расчеты к проекту областного бюджета по расходам на проведение мероприятий в области социальной политики и в области занятости населения, реализацию областных социальных законов, а также по средствам, выделяемым из федерального бюджета, составлять необходимые аналитические таблицы и пояснительные записки;
- 6) проводить проверку показателей бюджетной росписи расходов областного бюджета по социальной политике и в области занятости населения, вносить в нее изменения;
- 7) осуществлять методическое руководство по вопросам планирования и финансирования мероприятий по социальной политике и в области занятости населения;
- 8) рассматривать и давать заключения к проектам законодательных и нормативных актов Правительства области по вопросам социальной политики и занятости населения;

9) осуществлять проверку уведомлений о бюджетных назначениях на соответствие бюджетным ассигнованиям, утвержденным Законом о бюджете в части расходов на социальную политику и в области занятости населения;

10) осуществлять контроль за правильностью отражения в уведомлениях о бюджетных назначениях ассигнований, лимитов бюджетных обязательств расходов на социальную политику и в области занятости населения;

11) осуществлять процедуры по внесению изменений в сводную роспись и лимиты бюджетных обязательств в случаях, установленных законодательством, в части расходов на социальную политику и в области занятости населения;

12) осуществлять процедуры по составлению и ведению кассового плана областного бюджета по расходам на социальную политику, в области занятости населения и кассовых прогнозов по расходам областного бюджета по курируемому главному распорядителю средств областного бюджета;

13) анализировать сводные бухгалтерские отчеты органов исполнительной власти области по курируемому вопросу.

Должностные обязанности по должности ведущего консультанта отдела финансирования социальных выплат в управлении финансирования социальной сферы:

Гражданский служащий в целях обеспечения реализации задач и функций отдела финансирования социальных выплат в управлении финансирования социальной сферы, установленных положением о министерстве, положением об управлении, об отделе обязан добросовестно исполнять должностные обязанности в сфере финансирования социальной сферы.

В указанной сфере, в пределах компетенции отдела, гражданский служащий обязан:

- 1) взаимодействовать с управлениями, отделами министерства, структурными подразделениями Правительства Иркутской области, финансовыми органами по вопросам, входящим в компетенцию отдела;
- 2) участвовать в подготовке проектов нормативных правовых актов;
- 3) участвовать в разработке проектов законов Иркутской области об областном бюджете на соответствующий финансовый год и на плановый период, а также в работе по внесению в них изменений;
- 4) составлять расчеты к проекту областного бюджета по расходам на мероприятия социальной политики и в области занятости населения, реализацию областных социальных законов, а также по средствам, выделяемым из федерального бюджета, составлять необходимые аналитические таблицы и пояснительные записки;
- 5) осуществлять методологическую помощь по вопросам планирования и финансирования мероприятий по социальной политике и в области занятости населения;
- 6) рассматривать и давать заключения к проектам законодательных и нормативных актов Правительства области по вопросам социальной политики и занятости населения;
- 7) осуществлять проверку уведомлений о бюджетных назначениях на соответствие бюджетным ассигнованиям, утвержденным Законом о бюджете в части расходов на социальную политику и в области занятости населения;
- 8) осуществлять процедуры по внесению изменений в сводную роспись и лимиты бюджетных обязательств в случаях, установленных законодательством, в части расходов на социальную политику и в области занятости населения;
- 9) осуществлять процедуры по составлению и ведению кассового плана областного бюджета по расходам на социальную политику, в области занятости населения и кассовых прогнозов по расходам областного бюджета по курируемому главному распорядителю средств областного бюджета;
- 10) проводить экономический анализ данных бухгалтерской отчетности об исполнении областного бюджета на социальную политику и в области занятости населения, а также выполнения показателей по сети, штатам и контингентам;
- 11) составлять свод по сети, штатам и контингентам по областному бюджету по расходам на социальную политику и в области занятости населения;
- 12) анализировать сводные бухгалтерские отчеты органов исполнительной власти области по курируемому вопросу;
- 13) обеспечивать своевременное и внимательное рассмотрение обращений, заявлений и жалоб граждан и организаций по вопросам социальной политики и занятости населения.

Права гражданского служащего:
При исполнении должностных обязанностей Гражданский служащий обладает правами, предусмотренными статьей 14 и другими положениями Федерального закона «О государственной гражданской службе Российской Федерации», иными нормативными правовыми актами.

Гражданский служащий имеет право:

- 1) представлять отдел по поручению руководства в исполнительных органах государственной власти Иркутской области по вопросам, относящимся к задачам и функциям отдела;
- 2) по поручению руководства запрашивать и получать в установленном порядке необходимую информацию по вопросам, относящимся к задачам и функциям отдела;
- 3) участвовать в совещаниях, рабочих группах, заседаниях комиссий, проводимых министерством, по вопросам, относящимся к задачам и функциям отдела;
- 4) реализовывать иные права, предоставленные ему федеральным и областным законодательством.

Ответственность за неисполнение (ненадлежащее исполнения) должностных обязанностей:

За неисполнение или ненадлежащее исполнение должностных обязанностей, предусмотренных настоящим должностным регламентом, правовыми актами, а также за нарушение требований законодательства при обработке персональных данных, требований законодательства об информации, информационных технологиях и о защите информации гражданских служащих, несвоевременное рассмотрение в пределах своей компетенции обращений граждан, объединений граждан и юридических лиц несет ответственность в соответствии с законодательством Российской Федерации.

Показатели эффективности и результативности профессиональной служебной деятельности гражданского служащего:

Для оценки профессиональной служебной деятельности гражданского служащего применяются следующие показатели эффективности и результативности профессиональной служебной деятельности, установленные в соответствии с должностными обязанностями и связанными с исполнением управленческих и иных решений, а также правовым, организационным и документационным обеспечением исполнения указанных решений:

- 1) количество (объем) выполненных заданий от установленного перечня должностных обязанностей;
- 2) качество выполненных заданий;
- 3) соблюдение сроков выполненных работ;
- 4) уровень служебной загруженности;
- 5) характер и сложность выполненных работ.

3. Гражданину Российской Федерации, изъявившему желание участвовать в конкурсе(ах), необходимо представить следующие документы:

- 1) личное заявление;
- 2) заполненную и подписанную анкету по форме, утвержденной Правительством Российской Федерации, с фотографией (3х4 см);
- 3) копию паспорта или заменяющего его документа (соответствующий документ предъявляется лично по прибытии на конкурс);
- 4) документы, подтверждающие необходимое профессиональное образование, стаж работы и квалификацию:
копию трудовой книжки (за исключением случаев, когда служебная (трудова) деятельность осуществляется впервые), заверенную нотариально или кадровой службой по месту работы (службы), или иные документы, подтверждающие трудовую (служебную) деятельность гражданина;
копии документов об образовании и о квалификации, а также по желанию гражданина копии документов, подтверждающих повышение или присвоение квалификации по результатам дополнительного профессионального образо-

вания, документов о присвоении ученой степени, ученого звания, заверенные нотариально или кадровой службой по месту работы (службы);

5) документ об отсутствии у гражданина заболевания, препятствующего поступлению на гражданскую службу или ее прохождению (учетная форма № 001-ГС/у);

6) страховое свидетельство обязательного пенсионного страхования, за исключением случаев, когда служебная (трудова) деятельность осуществляется впервые;

7) свидетельство о постановке физического лица на учет в налоговом органе по месту жительства на территории Российской Федерации;

8) документы воинского учета - для граждан, пребывающих в запасе, и лиц, подлежащих призыву на военную службу;

9) согласие на обработку персональных данных; по желанию гражданина;

10) сведения о родственниках;

11) рекомендации и характеристики.

4. **Гражданский служащий министерства, изъявивший желание участвовать в конкурсе(ах)**, подает заявление на имя представителя нанимателя.

5. **Гражданский служащий, изъявивший желание участвовать в конкурсе(ах)**, проводимом в ином государственном органе, представляет в этот государственный орган заявление на имя представителя нанимателя и заполненную, подписанную им и заверенную кадровой службой государственного органа, в котором он замещает должность гражданской службы, анкету по форме, утвержденной Правительством Российской Федерации, с фотографией (3x4 см).

6. **Гражданин (гражданский служащий) не допускается к участию в конкурсе(ах)** в связи с его несоответствием квалификационным требованиям

к должностям областной гражданской службы, а также в связи с ограничениями, установленными законодательством Российской Федерации о государственной гражданской службе для поступления на гражданскую службу и ее прохождения.

Достоверность сведений, представленных в министерство гражданином (гражданином служащим), подлежит проверке. Сведения, представленные в электронном виде, подвергаются автоматизированной проверке в порядке, установленном Правительством Российской Федерации.

7. **Условия прохождения государственной гражданской службы Иркутской области**

Гражданский служащий осуществляет профессиональную служебную деятельность в соответствии со статьями 14, 15, 17, 18 Федерального закона от 27 июля 2004 года № 79-ФЗ «О государственной гражданской службе Российской Федерации».

8. **Место и время приема документов:**

Документы, указанные в пунктах 3-5 настоящего объявления, в течение 21 календарного дня со дня размещения объявления об их приеме в Единой информационной системе управления кадровым составом государственной службы Российской Федерации и на официальном сайте министерства в информационно-телекоммуникационной сети «Интернет» представляются в министерство гражданином (гражданином служащим) лично, посредством направления по почте или в электронном виде с использованием указанной информационной системы.

Порядок представления документов в электронном виде устанавливается Правительством Российской Федерации.

Документы принимаются по адресу: 664027, г. Иркутск, ул. Ленина, 1а, кабинет 114, с 10.00 до 12.00 и с 15.00 до 17.00 (кроме субботы, воскресенья и праздничных дней), телефон (395-2) 25-63-12.

Документы должны быть поданы не позднее 17.00 (время местное) 18 февраля 2019 года.

Несвоевременное представление документов, представление их не в полном объеме или с нарушением правил оформления без уважительной причины являются основанием для отказа гражданину (гражданину служащему) в их приеме.

9. **Порядок проведения конкурса**

Оценка профессионального уровня кандидатов, их соответствия квалификационным требованиям будет проводиться методами:

- тестирования, для оценки уровня владения государственным языком Российской Федерации (русским языком), знаниями основ Конституции Российской Федерации, законодательства Российской Федерации о государственной службе и о противодействии коррупции, знаниями и умениями в сфере информационно-коммуникационных технологий, а также оценки знаний и умений по вопросам профессиональной служебной деятельности;

- индивидуального собеседования по вопросам, связанным с выполнением должностных обязанностей по должности (ям) государственной гражданской службы, по которой формируется резерв.

За разъяснениями по всем вопросам проведения конкурса обращаться в отдел государственной гражданской службы и кадровой работы в управлении правовой и организационной работы министерства по телефону (395-2) 25-63-12, с 10.00 до 12.00 и с 15.00 до 17.00 (время местное), E-mail: bobylenko@gf.ru, факс 24-35-87, сайт министерства <http://www.gf.ru/>.

Министр финансов Иркутской области
Н.В. Бояринова

ПРАВИТЕЛЬСТВО ИРКУТСКОЙ ОБЛАСТИ

ПОСТАНОВЛЕНИЕ

23 января 2019 года

№ 27-пп

Иркутск

Об утверждении Положения о порядке и условиях предоставления государственной поддержки Иркутской области на проведение капитального ремонта общего имущества в многоквартирных домах в 2019 году

В соответствии со статьями 167, 191 Жилищного кодекса Российской Федерации, статьей 78.1 Бюджетного кодекса Российской Федерации, статьей 9 Закона Иркутской области от 27 декабря 2013 года № 167-ОЗ «Об организации проведения капитального ремонта общего имущества в многоквартирных домах на территории Иркутской области», руководствуясь частью 4 статьи 66, статьей 67 Устава Иркутской области, Правительство Иркутской области **ПОСТАНОВЛЯЕТ:**

1. Утвердить Положение о порядке и условиях предоставления государственной поддержки Иркутской области на проведение капитального ремонта общего имущества в многоквартирных домах в 2019 году (прилагается).

2. Настоящее постановление подлежит официальному опубликованию в общественно-политической газете «Областная», а также на «Официальном интернет-портале правовой информации» (www.pravo.gov.ru).

3. Настоящее постановление вступает в силу через десять календарных дней после дня его официального опубликования.

Первый заместитель Губернатора Иркутской области – Председатель Правительства Иркутской области
Р.Н. Болотов

УТВЕРЖДЕНО
постановлением Правительства
Иркутской области
от 23 января 2019 года № 27-пп

ПОЛОЖЕНИЕ О ПОРЯДКЕ И УСЛОВИЯХ ПРЕДОСТАВЛЕНИЯ ГОСУДАРСТВЕННОЙ ПОДДЕРЖКИ ИРКУТСКОЙ ОБЛАСТИ НА ПРОВЕДЕНИЕ КАПИТАЛЬНОГО РЕМОНТА ОБЩЕГО ИМУЩЕСТВА В МНОГОКВАРТИРНЫХ ДОМАХ В 2019 ГОДУ

1. Настоящее Положение устанавливает порядок и условия предоставления государственной поддержки Иркутской области, предоставляемой в форме субсидии из областного бюджета на проведение капитального ремонта общего имущества в многоквартирных домах, расположенных на территории Иркутской области, в 2019 году (далее – субсидия).

2. Исполнительным органом государственной власти Иркутской области, уполномоченным на предоставление субсидии, является министерство жилищной политики, энергетики и транспорта Иркутской области (далее – уполномоченный орган).

3. Субсидия предоставляется специализированной некоммерческой организации, которая в соответствии с Жилищным кодексом Российской Федерации осуществляет деятельность, направленную на обеспечение проведения капитального ремонта общего имущества в многоквартирных домах, расположенных на территории Иркутской области (далее – региональный оператор).

4. Субсидия предоставляется в целях обеспечения проведения капитального ремонта общего имущества в многоквартирных домах на оказание услуг и (или) проведение работ по капитальному ремонту общего имущества в многоквартирных домах, включенных в краткосрочный план реализации в 2017 – 2019 годах региональной программы капитального ремонта общего имущества в многоквартирных домах на территории Иркутской области на 2014 – 2043 годы, утвержденный правовым актом уполномоченного органа (далее – краткосрочный план на 2017 – 2019 годы), и имеющих плановую дату завершения – до 31 декабря 2019 года (далее – работы по капитальному ремонту).

Для целей настоящего Положения под многоквартирными домами понимаются расположенные на территории Иркутской области многоквартирные дома, являющиеся объектами культурного наследия, выявленными объектами культурного наследия, и включенные в региональную программу капитального ремонта общего имущества в многоквартирных домах на территории Иркутской области на 2014 – 2043 годы, утвержденную постановлением Правительства Иркутской области от 20 марта 2014 года № 138-пп (далее – региональная программа), и краткосрочный план на 2017 – 2019 годы, собственники помещений в которых формируют фонды капитального ремонта на счете (счетах) регионального оператора.

5. Субсидия предоставляется при соблюдении следующих условий:

1) отнесение многоквартирных домов, в которых требуется проведение работ по капитальному ремонту, к объектам культурного наследия, выявленным объектам культурного наследия;

2) включение многоквартирных домов в региональную программу и краткосрочный план на 2017 – 2019 годы;

3) наличие решений общих собраний собственников помещений в многоквартирных домах, принятых в соответствии с частью 3 статьи 170 Жилищного кодекса Российской Федерации, либо решений органов местного самоуправления муниципальных образований Иркутской области, принятых в порядке, предусмотренном частью 7 статьи 170 Жилищного кодекса Российской Федерации, подтверждающие формирование фондов капитального ремонта многоквартирных домов на счете (счетах) регионального оператора;

4) наличие решений общих собраний собственников помещений в многоквартирных домах, принятых в соответствии с частью 5 статьи 189 Жилищного кодекса Российской Федерации, либо решений органов местного самоуправления

ления муниципальных образований Иркутской области, принятых в порядке, предусмотренном частью 6 статьи 189 Жилищного кодекса Российской Федерации, о проведении капитального ремонта общего имущества в многоквартирном доме;

5) наличие письменного согласия регионального оператора на осуществление уполномоченным органом и органами государственного финансового контроля проверок соблюдения условий, целей и порядка предоставления субсидии;

6) наличие письменного обязательства регионального оператора обеспечить достижение значения показателя результативности предоставления субсидии, установленного в соответствии с пунктом 15 настоящего Положения;

7) наличие письменного обязательства регионального оператора не приобретать за счет средств субсидии иностранную валюту (за исключением операций, осуществляемых в соответствии с валютным законодательством Российской Федерации при закупке (поставке) высокотехнологичного импортного оборудования, сырья и комплектующих изделий);

8) наличие письменного обязательства регионального оператора включить в договоры (соглашения), заключенные в целях исполнения обязательств по соглашению о предоставлении субсидии (далее – соглашение), согласие лиц, являющихся поставщиками (подрядчиками, исполнителями) по договорам (соглашениям), заключенным в целях исполнения обязательств по соглашению, на осуществление уполномоченным органом и органами государственного финансового контроля проверок соблюдения ими условий, целей и порядка предоставления субсидии.

6. Проверка соблюдения условия, установленного подпунктом 2 пункта 5 настоящего Положения, осуществляется уполномоченным органом самостоятельно.

7. Для получения субсидии региональный оператор обязан представить в уполномоченный орган лично или через организации почтовой связи следующие документы:

1) заявление на предоставление субсидии по форме, установленной правовым актом уполномоченного органа;

2) уведомление об открытии отдельного банковского счета с указанием его реквизитов для перечисления субсидии;

3) копии решений общих собраний собственников помещений в многоквартирных домах, принятых в соответствии с частью 3 статьи 170 Жилищного кодекса Российской Федерации, либо решений органов местного самоуправления муниципальных образований Иркутской области, принятых в порядке, предусмотренном частью 7 статьи 170 Жилищного кодекса Российской Федерации, подтверждающие формирование фонда капитального ремонта многоквартирного дома на счете (счетах) регионального оператора;

4) копии решений общих собраний собственников помещений в многоквартирных домах, принятых в соответствии с частью 5 статьи 189 Жилищного кодекса Российской Федерации, либо решений органов местного самоуправления муниципальных образований Иркутской области, принятых в порядке, предусмотренном частью 6 статьи 189 Жилищного кодекса Российской Федерации, о проведении капитального ремонта общего имущества в многоквартирном доме;

5) письменное согласие регионального оператора на осуществление уполномоченным органом и органами государственного финансового контроля проверок соблюдения условий, целей и порядка предоставления субсидии, оформленное в произвольной форме;

6) письменное обязательство регионального оператора обеспечить достижение значения показателя результативности предоставления субсидии, установленного в соответствии с пунктом 15 настоящего Положения, оформленное в произвольной форме;

7) письменное обязательство регионального оператора не приобретать за счет средств субсидии иностранную валюту (за исключением операций, осуществляемых в соответствии с валютным законодательством Российской Федерации при закупке (поставке) высокотехнологичного импортного оборудования, сырья и комплектующих изделий), оформленное в произвольной форме;

8) письменное обязательство регионального оператора включить в договоры (соглашения), заключенные в целях исполнения обязательств по соглашению, согласие лиц, являющихся поставщиками (подрядчиками, исполнителями) по договорам (соглашениям), заключенным в целях исполнения обязательств по соглашению, на осуществление уполномоченным органом и органами государственного финансового контроля проверок соблюдения ими условий, целей и порядка предоставления субсидии, оформленное в произвольной форме.

8. Для получения субсидии региональный оператор вправе представить в уполномоченный орган лично или через организации почтовой связи документы, подтверждающие отнесение многоквартирных домов, в которых требуется проведение работ по капитальному ремонту, к объектам культурного наследия, выявленным объектам культурного наследия.

В случае, если документы, установленные настоящим пунктом, не представлены региональным оператором по собственной инициативе, уполномоченный орган в течение пяти рабочих дней со дня представления регионального оператором документов, указанных в пункте 7 настоящего Положения, запрашивает документы (сведения, содержащиеся в них) в порядке межведомственного информационного взаимодействия в соответствии с законодательством.

9. В течение 10 рабочих дней со дня представления региональным оператором документов, указанных в пункте 7 настоящего Положения, а в случае направления межведомственных запросов – в течение пяти рабочих дней со дня поступления соответствующих документов (сведений, содержащихся в них), уполномоченный орган рассматривает их и принимает решение о предоставлении субсидии или об отказе в предоставлении субсидии в форме правового акта уполномоченного органа.

10. Основаниями для отказа в предоставлении субсидии являются:

1) несоблюдение условий предоставления субсидии, установленных пунктом 5 настоящего Положения;

2) непредставление (представление не в полном объеме) документов, указанных в пункте 7 настоящего Положения;

3) недостоверность представленной региональным оператором информации.

11. В случае принятия решения об отказе в предоставлении субсидии уполномоченный орган в течение двух рабочих дней со дня его принятия направляет региональному оператору через организации почтовой связи копию соответствующего решения.

В случае принятия решения о предоставлении субсидии уполномоченный орган в течение пяти рабочих дней со дня его принятия заключает с региональным оператором соглашение в соответствии с типовой формой, установленной правовым актом министерства финансов Иркутской области.

12. Объем субсидии (S) определяется в пределах лимитов бюджетных обязательств, доведенных до уполномоченного органа на цели, указанные в пункте 4 настоящего Положения, по следующей формуле:

$$S = \sum S_i$$

где:

S_i – объем финансирования проведения работ по капитальному ремонту за счет средств субсидии для i-го многоквартирного дома.

13. Объем финансирования проведения работ по капитальному ремонту за счет средств субсидии для i-го многоквартирного дома (S_i) определяется по следующей формуле:

$$S_i = R_i \times V_i$$

где:

R_i – стоимость работ по капитальному ремонту i-го многоквартирного дома, указанная в краткосрочном плане на 2017 – 2019 годы;

V_i – коэффициент софинансирования за счет средств субсидии, определяемый по следующей формуле:

$$V_i = \frac{N}{\sum R_i}$$

где:

N – общий объем средств, предусмотренный в областном бюджете на предоставление субсидии в 2019 году.

14. Субсидия перечисляется на отдельный банковский счет регионального оператора в течение 30 рабочих дней со дня принятия уполномоченным органом решения о предоставлении субсидии, но не позднее 30 ноября 2019 года.

15. Показателем результативности предоставления субсидии является количество многоквартирных домов, в которых проведение работ по капитальному ремонту завершено до 31 декабря 2019 года в соответствии с краткосрочным планом на 2017 – 2019 годы.

Значение показателя результативности предоставления субсидии устанавливается уполномоченным органом в соглашении.

16. Региональный оператор представляет уполномоченному органу отчет о достижении значения показателя результативности предоставления субсидии по форме и в сроки, установленные соглашением.

17. Субсидия подлежит возврату в областной бюджет в случаях:

1) установления фактов нарушения регионального оператором условий, установленных пунктом 5 настоящего Положения, выявленного по фактам проверок, проведенных уполномоченным органом и органами государственного финансового контроля;

2) установления фактов недостижения региональным оператором значения показателя результативности предоставления субсидии, установленного в соглашении.

18. Уполномоченный орган направляет региональному оператору требование о возврате субсидии в течение 15 рабочих дней со дня установления фактов, указанных в пункте 17 настоящего Положения.

Субсидия подлежит возврату в областной бюджет в течение 10 рабочих дней со дня направления уполномоченным органом указанного требования.

19. Остаток субсидии, неиспользованной региональным оператором в 2019 году, подлежит возврату на лицевой счет уполномоченного органа в порядке и сроки, установленные соглашением.

20. Уполномоченный орган проводит оценку эффективности (результативности) предоставления (использования) субсидии в соответствии с порядком, установленным правовым актом уполномоченного органа.

Отчет о проведении оценки эффективности (результативности) предоставления (использования) субсидии (далее – отчет) формируется уполномоченным органом и направляется в министерство экономического развития Иркутской области в срок до 30 марта 2020 года.

Отчет подлежит размещению на официальном сайте уполномоченного органа в информационно-телекоммуникационной сети «Интернет» в срок до 30 апреля 2020 года.

21. Уполномоченный орган и органы государственного финансового контроля в соответствии с законодательством Российской Федерации осуществляют проверку соблюдения региональным оператором условий, целей и порядка предоставления субсидии.

Министр жилищной политики, энергетики и транспорта
Иркутской области
А.М. Сулейменов

СЛУЖБА ПО ОХРАНЕ ОБЪЕКТОВ КУЛЬТУРНОГО НАСЛЕДИЯ ИРКУТСКОЙ ОБЛАСТИ

П Р И К А З

25 декабря 2018 г.

Иркутск

№ 435-спр

Приложение № 2
к приказу службы по охране объектов
культурного наследия Иркутской области
№ 435-спр от 25 декабря 2018 г.

Об утверждении границ территории и режима использования объекта культурного наследия регионального значения

В соответствии со ст. 3.1 Федерального закона от 25 июня 2002 года № 73-ФЗ «Об объектах культурного наследия (памятниках истории и культуры) народов Российской Федерации», руководствуясь статьей 21 Устава Иркутской области, Положением о службе по охране объектов культурного наследия Иркутской области, утвержденным постановлением Правительства Иркутской области от 9 марта 2010 года № 31-пп,

П Р И К А З Ы А Ю:

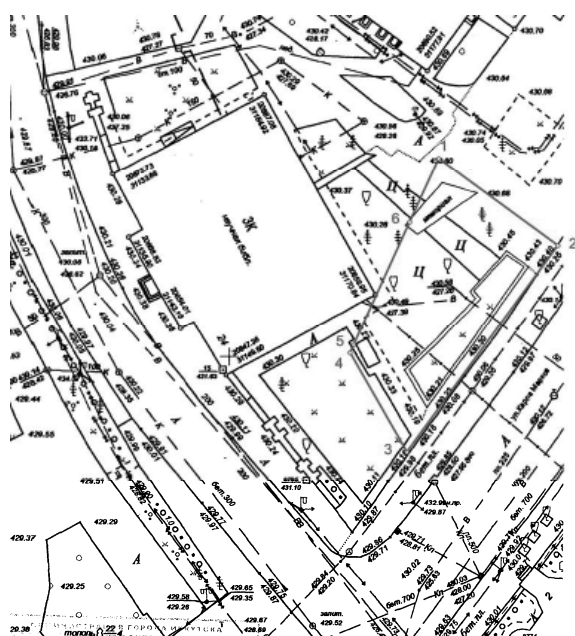
1. Утвердить границы территории объекта культурного наследия регионального значения «Мемориальный комплекс: место братской могилы красногвардейцев и революционных солдат», 1918 г. (вид объекта культурного наследия – памятник), расположенного по адресу: Иркутская область, г. Иркутск, бул. Гагарина, 24 уг. ул. К.Маркса, согласно приложениям № 1, № 2.
2. Утвердить режим использования территории объекта культурного наследия регионального значения согласно приложению № 3.
3. Настоящий приказ подлежит официальному опубликованию в общественно-политической газете «Областная», а также на «Официальном интернет-портале правовой информации» (www.pravo.gov.ru).
4. Настоящий приказ вступает в силу через десять календарных дней после дня его официального опубликования.

В.з.д. руководителя службы по охране объектов культурного наследия Иркутской области
А.А. Фоменко

Приложение № 1
к приказу службы по охране объектов
культурного наследия Иркутской области
№ 435-спр от 25 декабря 2018 г.

Карта границ территории объекта культурного наследия регионального значения

Наименование и датировка объекта: «Мемориальный комплекс: место братской могилы красногвардейцев и революционных солдат», 1918 г.
Адрес: Иркутская область, г. Иркутск, бул. Гагарина, 24 уг. ул. К.Маркса.



Условные обозначения:

- граница территории объекта культурного наследия
- 1 - обозначение характерной точки границы территории объекта культурного наследия

В.з.д. руководителя службы по охране объектов культурного наследия Иркутской области
А.А. Фоменко

Перечень координат поворотных (характерных) точек границ территории объекта культурного наследия регионального значения

Наименование и датировка объекта: «Мемориальный комплекс: место братской могилы красногвардейцев и революционных солдат», 1918 г.
Адрес: Иркутская область, г. Иркутск, бул. Гагарина, 24 уг. ул. К.Маркса.

Система координат – МСК-38, зона 3

№ п/п	X	Y	Длина линии, м	Дирекционный угол
1	383802.42	3334915.25	20.76	124° 33' 45"
2	383790.64	3334932.35	36.06	214° 33' 45"
3	383760.94	3334911.89	16.11	328° 36' 33"
4	383774.69	3334903.50	01.23	023° 00' 53"
5	383775.82	3334903.98	19.02	022° 57' 55"
6	383793.33	3334911.40	09.87	022° 57' 17"
1	383802.42	3334915.25		

Площадь – 572 кв.м.
Система координат г. Иркутска

№ п/п	X	Y	Длина линии, м	Дирекционный угол
1	20877.98	31179.52	20.77	126° 06' 31"
2	20865.74	31196.30	36.06	216° 07' 23"
3	20836.61	31175.04	16.10	330° 10' 17"
4	20850.58	31167.03	01.23	024° 28' 57"
5	20851.70	31167.54	19.01	024° 30' 59"
6	20869.00	31175.43	09.87	024° 29' 14"
1	20877.98	31179.52		

Площадь – 571 кв.м.
Система координат геодезическая WGS-84

№ п/п	Широта	Долгота
1	52° 16' 35.0271"	104° 16' 39.7020"
2	52° 16' 34.6365"	104° 16' 40.5930"
3	52° 16' 33.6872"	104° 16' 39.4872"
4	52° 16' 34.1367"	104° 16' 39.0573"
5	52° 16' 34.1729"	104° 16' 39.0836"
6	52° 16' 34.7352"	104° 16' 39.4907"
1	52° 16' 35.0271"	104° 16' 39.7020"

В.з.д. руководителя службы по охране объектов культурного наследия Иркутской области
А.А. Фоменко

Приложение № 3
к приказу службы по охране объектов
культурного наследия Иркутской области
№ 435-спр от 25 декабря 2018 г.

Режим использования территории объекта культурного наследия регионального значения

Наименование и датировка объекта: «Мемориальный комплекс: место братской могилы красногвардейцев и революционных солдат», 1918 г.
Адрес: Иркутская область, г. Иркутск, бул. Гагарина, 24 уг. ул. К.Маркса.

- на территории объекта культурного наследия запрещаются строительство объектов капитального строительства и увеличение объемно-пространственных характеристик существующих на территории памятника или ансамбля объектов капитального строительства; проведение земляных, строительных, мелиоративных и иных работ, за исключением работ по сохранению объекта культурного наследия или его отдельных элементов, сохранению историко-градостроительной или природной среды объекта культурного наследия;
- на территории объекта культурного наследия разрешается ведение хозяйственной деятельности, не противоречащей требованиям обеспечения сохранности объекта культурного наследия и позволяющей обеспечить функционирование объекта культурного наследия в современных условиях.

В.з.д. руководителя службы по охране объектов культурного наследия Иркутской области
А.А. Фоменко

ПРАВИТЕЛЬСТВО ИРКУТСКОЙ ОБЛАСТИ

ПОСТАНОВЛЕНИЕ

24 января 2019 года

№ 32-пп

Иркутск

О внесении изменений в отдельные постановления Правительства Иркутской области

В соответствии со статьей 78 Бюджетного кодекса Российской Федерации, руководствуясь частью 4 статьи 66, статьей 67 Устава Иркутской области, Правительство Иркутской области

ПО С Т А Н О В Л Я Е Т:

1. Внести в Положение о предоставлении субсидий из областного бюджета в целях возмещения затрат (части затрат) на оплату труда выпускников и выплат работникам за наставничество, утвержденное постановлением Правительства Иркутской области от 15 января 2016 года № 26-пп, следующие изменения:
 - 1) в абзаце втором пункта 1' слова «три месяца» заменить словами «шесть месяцев»;
 - 2) в пункте 7:
 - в подпункте 1 слова «первое число месяца, предшествующего месяцу, в котором планируется заключение соглашения о предоставлении субсидий (далее – Соглашение)» заменить словами «дату представления заявления на предоставление субсидии»;
 - в подпункте 4' слова «заключенные в целях исполнения обязательств по Соглашению» заменить словами «заключенные в целях исполнения обязательств по соглашению о предоставлении субсидий (далее – Соглашение)»;
 - в подпункте 5 слова «первое число месяца, предшествующего месяцу, в котором планируется заключение Соглашения» заменить словами «дату представления заявления на предоставление субсидии»;
 - в подпункте 6 слова «первое число месяца, предшествующего месяцу, в котором планируется заключение Соглашения» заменить словами «дату представления заявления на предоставление субсидии»;
 - в подпункте 7 слова «первое число месяца, предшествующего месяцу, в котором планируется заключение Соглашения» заменить словами «дату представления заявления на предоставление субсидии»;
 - в подпункте 8 слова «первое число месяца, предшествующего месяцу, в котором планируется заключение Соглашения» заменить словами «дату представления заявления на предоставление субсидии»;
 - 3) в пункте 8:

- в подпункте 1 слова «первое число месяца, предшествующего месяцу, в котором планируется заключение Соглашения» заменить словами «дату представления заявления»;
- в подпункте 3 слова «первое число месяца, предшествующего месяцу, в котором планируется заключение Соглашения» заменить словами «дату представления заявления».
2. Внести в Положение о предоставлении субсидий из областного бюджета в целях возмещения затрат (части затрат) в связи с реализацией мероприятий в области занятости населения и в сфере занятости населения на оказание содействия в трудоустройстве многодетных родителей, родителей, воспитывающих детей-инвалидов, незанятых инвалидов на оборудованные (оснащенные) для них рабочие места, утвержденное постановлением Правительства Иркутской области от 15 января 2016 года № 27-пп, следующие изменения:
 - 1) в пункте 7:
 - в подпункте 1 слова «первое число месяца, предшествующего месяцу, в котором планируется заключение соглашения о предоставлении субсидий (далее – Соглашение)» заменить словами «дату представления заявления на предоставление субсидии»;
 - в подпункте 7 слова «первое число месяца, предшествующего месяцу, в котором планируется заключение Соглашения» заменить словами «дату представления заявления на предоставление субсидии»;
 - в подпункте 4' слова «заключенные в целях исполнения обязательств по Соглашению» заменить словами «заключенные в целях исполнения обязательств по соглашению о предоставлении субсидий (далее – Соглашение)»;
 - в подпункте 7 слова «первое число месяца, предшествующего месяцу, в котором планируется заключение Соглашения» заменить словами «дату представления заявления на предоставление субсидии»;
 - в подпункте 8 слова «первое число месяца, предшествующего месяцу, в котором планируется заключение Соглашения» заменить словами «дату представления заявления на предоставление субсидии»;
 - в подпункте 10 слова «первое число месяца, предшествующего месяцу, в котором планируется заключение Соглашения» заменить словами «дату представления заявления на предоставление субсидии»;
 - 2) в пункте 8:
 - в подпункте 1 слова «первое число месяца, предшествующего месяцу, в котором планируется заключение Соглашения» заменить словами «дату представления настоящего заявления»;
 - в подпункте 3 слова «первое число месяца, предшествующего месяцу, в котором планируется заключение Соглашения» заменить словами «дату представления Заявления».
 3. Внести в Положение о предоставлении субсидий из областного бюджета в целях возмещения затрат (части затрат) на оплату труда лиц, осво-

- божденных из учреждений, исполняющих наказание в виде лишения свободы, несовершеннолетних граждан в возрасте от 14 до 18 лет, осужденных условно, и выплаты работникам за наставничество над несовершеннолетними гражданами в возрасте от 14 до 18 лет, осужденными условно, утвержденное постановлением Правительства Иркутской области от 29 января 2018 года № 41-пп, следующие изменения:
 - 1) в пункте 7:
 - в подпункте 2 слова «первое число месяца, предшествующего месяцу, в котором планируется заключение соглашения о предоставлении субсидий (далее – Соглашение)» заменить словами «дату представления заявления на предоставление субсидий»;
 - в подпункте 3 слова «первое число месяца, предшествующего месяцу, в котором планируется заключение Соглашения» заменить словами «дату представления заявления на предоставление субсидий»;
 - в подпункте 4 слова «первое число месяца, предшествующего месяцу, в котором планируется заключение Соглашения» заменить словами «дату представления заявления на предоставление субсидий»;
 - в подпункте 5 слова «первое число месяца, предшествующего месяцу, в котором планируется заключение Соглашения» заменить словами «дату представления заявления на предоставление субсидий»;
 - в подпункте 6 слова «первое число месяца, предшествующего месяцу, в котором планируется заключение Соглашения» заменить словами «дату представления заявления на предоставление субсидий»;
 - в подпункте 8 слова «заключенные в целях исполнения обязательств по Соглашению» заменить словами «заключенные в целях исполнения обязательств по соглашению о предоставлении субсидий (далее – Соглашение)»;
 - 2) в подпункте 1 пункта 9 слова «первое число месяца, предшествующего месяцу, в котором планируется заключение Соглашения» заменить словами «дату представления настоящего заявления»;
 - 3) в пункте 10 слова «первое число месяца, предшествующего месяцу, в котором планируется заключение Соглашения» заменить словами «дату представления заявления».
 4. Настоящее постановление подлежит официальному опубликованию в общественно-политической газете «Областная», а также на «Официальном интернет-портале правовой информации» (www.pravo.gov.ru).
 5. Настоящее постановление вступает в силу через десять календарных дней после дня его официального опубликования.

Первый заместитель Губернатора Иркутской области –
Председатель Правительства Иркутской области
Р.Н. Болотов

СЛУЖБА ПО ОХРАНЕ ОБЪЕКТОВ КУЛЬТУРНОГО НАСЛЕДИЯ ИРКУТСКОЙ ОБЛАСТИ

П Р И К А З

25 декабря 2018 г.

№ 418-спр

Иркутск



СЛУЖБА ПО ОХРАНЕ ОБЪЕКТОВ КУЛЬТУРНОГО НАСЛЕДИЯ ИРКУТСКОЙ ОБЛАСТИ

ПРИКАЗ

«14» декабря 2018 г.

№ 418-спр

г. Иркутск

Об утверждении границ территории объектов культурного (археологического) наследия федерального значения «Хахай-Аман»

В соответствии со ст.ст.9.1., 33, 64 Федерального закона от 25 июня 2002 г. № 73-ФЗ «Об объектах культурного наследия (памятниках истории и культуры) народов Российской Федерации», руководствуясь статьей 21 Устава Иркутской области, Положением о службе по охране объектов культурного наследия Иркутской области, утвержденным постановлением Правительства Иркутской области от 9 марта 2010 года № 31-пп,

П Р И К А З Ы В А Ю:

1. Утвердить охранные обязательства собственника или иного законного владельца объекта культурного наследия федерального значения (археология) – стоянка у входа в пещеру «Хахай-Аман», расположенного в Ольхонском районе Иркутской области, в местности Узур, на берегу залива Хага-Яман (Хахай-Аман), в 30 км к северо-востоку от п.Хужир.

2. Настоящий приказ и охранные обязательства собственника или иного законного владельца объекта культурного наследия федерального значения (археология) подлежат официальному опубликованию в общественно-политической газете «Областная», а также на «Официальном интернет-портале правовой информации» (www.pravo.gov.ru) с учетом требований, установленных приказом Министерства культуры Российской Федерации от 1 сентября 2015 года № 2328.

3. Настоящий приказ вступает в силу через десять дней со дня его официального опубликования.

Временно замещающий должность
руководителя службы по охране объектов
культурного наследия Иркутской области
А.А. Фоменко

УТВЕРЖДЕНО
Приказом службы по охране
объектов культурного наследия
Иркутской области
от 25 декабря 2018 г. № 418-спр

1. Утвердить границы территории объектов культурного (археологического) наследия федерального значения – пещера «Хахай-Аман», стоянка у входа в пещеру «Хахай-Аман», стоянка «Хахай-Аман» (Постановление Совета Министров РСФСР от 04.12.1974 г., за №624), расположенных по адресу: Иркутская область, Ольхонский район, в соответствии с описанием (Приложение №1) и на основании «Материалов по составлению схем расположения территорий, занятых объектами археологического наследия федерального значения».

2. Использование территории объектов археологического наследия - пещера «Хахай-Аман», стоянка у входа в пещеру «Хахай-Аман», стоянка «Хахай-Аман» может производиться при обязательном выполнении требований, изложенных в статьях 35, 52 №73-ФЗ от 25.06.2002 г. «Об объектах культурного наследия (памятниках истории и культуры) народов Российской Федерации».

3. Начальнику отдела правовой и аналитической работы службы по охране объектов культурного наследия Иркутской области в течение 7 дней после подписания, направить приказ в Управление Министерства юстиции Российской Федерации по Иркутской области.

4. Настоящий приказ подлежит официальному опубликованию.

Руководитель службы по охране
объектов культурного наследия
Иркутской области

(Подпись)
В.В. Литвиненко

8. Описание предмета охраны объекта культурного наследия:

Сведения не публикуются в соответствии с приказом Министерства культуры Российской Федерации от 1 сентября 2015 года №2328.

9. Фотографическое (иное графическое) изображение объекта (на момент утверждения охранных обязательств):
Прилагается: 1 фото на 1 листе.
(указать количество)

10. Сведения о наличии зон охраны данного объекта культурного наследия с указанием номера и даты принятия органом государственной власти акта утверждения указанных зон либо информация о расположении данного объекта культурного наследия/земельного участка, в границах которого располагается объект археологического наследия, в границах зон охраны другого объекта культурного наследия:

11. Сведения о требованиях к осуществлению деятельности в границах территории объекта культурного наследия, включенного в единый государственный реестр объектов культурного наследия (памятников истории и культуры) народов Российской Федерации, об особом режиме использования земельного участка, в границах которого располагается объект археологического наследия, установленных статьей 5.1 Федерального закона от 25.06.2002 N 73-ФЗ «Об объектах культурного наследия (памятниках истории и культуры) народов Российской Федерации» (далее - Закон 73-ФЗ):
1) на территории памятника или ансамбля запрещаются строительство объектов капитального строительства и увеличение объемно-пространственных характеристик существующих на территории памятника или ансамбля объектов капитального строительства; проведение земляных, строительных, мелиоративных и иных работ, за исключением работ по сохранению объекта культурного наследия или его отдельных элементов, сохранению историко-градостроительной или природной среды объекта культурного наследия;
2) на территории памятника, ансамбля разрешается ведение хозяйственной деятельности, не противоречащей требованиям обеспечения сохранности объекта культурного наследия и позволяющей обеспечить функционирование объекта культурного наследия в современных условиях;
3) в случае нахождения памятника или ансамбля на территории достопримечательного места подлежат также выполнению требования и ограничения, установленные в соответствии со статьей 5.1 Закона 73-ФЗ, для осуществления хозяйственной деятельности на территории достопримечательного места;
4) особый режим использования земельного участка, в границах которого располагается объект археологического наследия, предусматривает возможность проведения археологических полевых работ в порядке, установленном Законом 73-ФЗ, земляных, строительных, мелиоративных, хозяйственных работ, указанных в статье 30 Закона 73-ФЗ работ по использованию лесов и иныкработ при условии обеспечения сохранности объекта археологического наследия, а также обеспечения доступа граждан к указанному объекту.

Раздел 2. Требования к сохранению объекта культурного наследия

(заполняется в соответствии со статьей 47.2 Закона 73-ФЗ)
13. Требования к сохранению объекта культурного наследия, включенного в единый государственный реестр объектов культурного наследия (памятников истории и культуры) народов Российской Федерации, предусматривают консервацию, ремонт, реставрацию объекта культурного наследия, приспособление объекта культурного наследия для современного использования либо сочетание указанных мер.
Состав (перечень) и сроки (периодичность) проведения работ по сохранению объекта культурного наследия, в отношении которого утверждено охранные обязательства, определяются соответствующим органом охраны объектов культурного наследия:

Службой по охране объектов культурного наследия Иркутской области

(указать наименование органа охраны объектов культурного наследия, утвердившего охранные обязательства)

на основании акта технического состояния объекта культурного наследия, составленного в порядке, установленном пунктом 2 статьи 47.2 Закона 73-ФЗ.

14. Лицо (лица), указанное (указанные) в пункте 11 статьи 47.6 Закона 73-ФЗ, обязано (обязаны) обеспечить финансирование и организацию проведения научно-исследовательских, изыскательских, проектных работ, консервации, ремонта, реставрации и иных работ, направленных на обеспечение физической сохранности объекта культурного наследия и сохранение предмета охраны объекта культурного наследия, в порядке, установленном Законом 73-ФЗ.

В случае обнаружения при проведении работ по сохранению объекта культурного наследия объектов, обладающих признаками объекта культурного наследия, в том числе объектов археологического наследия, собственник или иной законный владелец обязан незамедлительно приостановить работы и направить в течение трех рабочих дней со дня их обнаружения заявление в письменной форме об указанных объектах в региональный орган охраны объектов культурного наследия:

Службу по охране объектов культурного наследия Иркутской области

(указать наименование соответствующего регионального органа охраны объектов культурного наследия. В случае если охранные обязательства утверждено не данным органом охраны, указать его полное наименование и почтовый адрес)

Дальнейшее взаимодействие с региональным органом охраны объектов культурного наследия собственник или иной законный владелец объекта культурного наследия обязан осуществлять в порядке, установленном статьей 36 Закона 73-ФЗ.

15. Работы по сохранению объекта культурного наследия должны организовываться собственником или иным законным владельцем объекта культурного наследия в соответствии с порядком, предусмотренным статьей 45 Закона 73-ФЗ.

16. Собственник (иной законный владелец) земельного участка, в границах которого расположен объект археологического наследия, обязан:

- 1) обеспечивать неизменность внешнего облика;
- 2) сохранять целостность, структуру объекта археологического наследия;
- 3) организовывать и финансировать спасательные археологические полевые работы на данном объекте археологического наследия в случае, предусмотренном статьей 40, и в порядке, установленном статьей 45.1 Закона 73-ФЗ.

Раздел 3. Требования к содержанию объекта культурного наследия

(заполняется в соответствии со статьей 47.3 Закона 73-ФЗ)

17. При содержании и использовании объекта культурного наследия, включенного в единый государственный реестр объектов культурного наследия (памятников истории и культуры) народов Российской Федерации, в целях поддержания в надлежащем техническом состоянии без ухудшения физического состояния и (или) изменения предмета охраны данного объекта культурного наследия лица, указанные в пункте 11 статьи 47.6 Закона 73-ФЗ, обязаны:

- 1) осуществлять расходы на содержание объекта культурного наследия и поддержание его в надлежащем техническом, санитарном и противопожарном состоянии;
- 2) не проводить работы, изменяющие предмет охраны объекта культурного наследия либо ухудшающие условия, необходимые для сохранности объекта культурного наследия;
- 3) не проводить работы, изменяющие облик, объемно-планировочные и конструктивные решения и структуры, интерьер объекта культурного наследия в случае, если предмет охраны объекта культурного наследия не определен;
- 4) соблюдать установленные статьей 5.1 Закона 73-ФЗ требования к осуществлению деятельности в границах территории объекта культурного наследия, особый режим использования земельного участка, водного объекта или его части, в границах которых располагается объект археологического наследия;
- 5) не использовать объект культурного наследия (за исключением оборудованных с учетом требований противопожарной безопасности объектов культурного наследия, предназначенных либо предназначенных для осуществления и (или) обеспечения указанных ниже видов хозяйственной деятельности, и помещений для хранения предметов религиозного назначения, включая свечи и лампадное масло):
 - 1) под склады и объекты производства взрывчатых и огнеопасных материалов, предметов и веществ, загрязняющих интерьер объекта культурного наследия, его фасад, территорию и водные объекты и (или) имеющих вредные паргазообразные и иные выделения;
 - 2) под объекты производства, имеющие оборудование, оказывающее динамическое и вибрационное воздействие на конструкции объекта культурного наследия, независимо от мощности данного оборудования;
 - 3) под объекты производства и лаборатории, связанные с неблагоприятным для объекта культурного наследия температурно-влажностным режимом и применением химически активных веществ;
 - 6) незамедлительно извещать:

Службу по охране объектов культурного наследия Иркутской области

(указать наименование органа охраны объектов культурного наследия, утвердившего охранные обязательства)

обо всех известных ему повреждениях, авариях или об иных обстоятельствах, причинивших вред объекту культурного наследия, включая объект археологического наследия, земельному участку в границах территории объекта культурного наследия или угрожающих причинением такого вреда, и незамедлительно принимать меры по предотвращению дальнейшего разрушения, в том числе проводить противоаварийные работы в порядке, установленном для проведения работ по сохранению объекта культурного наследия;

7) не допускать ухудшения состояния территории объекта культурного наследия, включенного в единый государственный реестр объектов культурного наследия (памятников истории и культуры) народов Российской Федерации, поддерживать территорию объекта культурного наследия в благоустроенном состоянии.

18. Собственник жилого помещения, являющегося объектом культурного наследия или частью такого объекта, обязан выполнять требования к сохранению объекта культурного наследия в части, предусматривающей обеспечение поддержания объекта культурного наследия или части объекта культурного наследия в надлежащем техническом состоянии без ухудшения физического состояния и изменения предмета охраны объекта культурного наследия.

19. В случае обнаружения при проведении работ на земельном участке в границах территории объекта культурного наследия объектов, либо на земельном участке, в границах которого располагается объект археологического наследия, объектов, обладающих признаками объекта культурного наследия, лица, указанные в пункте 11 статьи 47.6 Закона 73-ФЗ, осуществляют действия, предусмотренные подпунктом 2 пункта 3 статьи 47.2 Закона 73-ФЗ.

20. В случае если содержание или использование объекта культурного наследия, включенного в единый государственный реестр объектов культурного наследия (памятников истории и культуры) народов Российской Федерации, а также земельного участка, в границах которого располагается объект археологического наследия, может привести к ухудшению состояния данного объекта культурного наследия и (или) предмета охраны данного объекта культурного наследия, в предписании, направляемом

Службой по охране объектов культурного наследия Иркутской области

(указать наименование органа охраны объектов культурного наследия, утвердившего охранные обязательства)

собственнику или иному законному владельцу объекта культурного наследия, устанавливаются следующие требования:

- 1) к видам хозяйственной деятельности с использованием объекта культурного наследия, включенного в реестр, земельного участка, в границах которого располагается объект археологического наследия, либо к видам хозяйственной деятельности, оказывающим воздействие на указанные объекты, в том числе ограничение хозяйственной деятельности;
- 2) к использованию объекта культурного наследия, включенного в реестр, земельного участка, в границах которого располагается объект археологического наследия, при осуществлении хозяйственной деятельности, предусматривающие в том числе ограничение технических и иных параметров воздействия на объект культурного наследия;
- 3) к благоустройству в границах территории объекта культурного наследия, включенного в реестр, земельного участка, в границах которого располагается объект археологического наследия.

ОХРАННОЕ ОБЯЗАТЕЛЬСТВО СОБСТВЕННИКА ИЛИ ИНОГО ЗАКОННОГО ВЛАДЕЛЬЦА объекта культурного наследия, включенного в единый государственный реестр объектов культурного наследия (памятников истории и культуры) народов Российской Федерации/земельного участка, в границах которого располагается объект археологического наследия стоянка у входа в пещеру «Хахай-Аман»

(указать наименование объекта культурного наследия в соответствии с правовым актом о его принятии на государственную охрану) регистрационный номер объекта культурного наследия в едином государственном реестре объектов культурного наследия (памятников истории и культуры) народов Российской Федерации:

3	8	1	5	4	0	2	2	5	5	6	0	0	0	6
---	---	---	---	---	---	---	---	---	---	---	---	---	---	---

Раздел 1. Данные об объекте культурного наследия, включенном в единый государственный реестр объектов культурного наследия (памятников истории и культуры) народов Российской Федерации

(заполняются в случае, предусмотренном п. 5 ст. 47.6 Федерального закона от 25.06.2002 N 73-ФЗ «Об объектах культурного наследия (памятниках истории и культуры) народов Российской Федерации»)

Отметка о наличии или отсутствии паспорта объекта культурного наследия, включенного в единый государственный реестр объектов культурного наследия (памятников истории и культуры) народов Российской Федерации, в отношении которого утверждено охранные обязательства (далее - объект культурного наследия):

имеется отсутствует

(нужно отметить знаком «V»)

При наличии паспорта объекта культурного наследия он является неотъемлемой частью охранного обязательства.

При отсутствии паспорта объекта культурного наследия в охранные обязательства вносятся следующие сведения:

1. Сведения о наименовании объекта культурного наследия:

Стоянка у входа в пещеру «Хахай-Аман»

2. Сведения о времени возникновения или дате создания объекта культурного наследия, датах основных изменений (перестроек) данного объекта и (или) датах связанных с ним исторических событий:

XVII-XIX вв. (этнографическая современность)

3. Сведения о категории историко-культурного значения объекта культурного наследия:

федерального регионального муниципального значения (нужно отметить знаком «V»)

4. Сведения о виде объекта культурного наследия:

памятник ансамбль

(нужно отметить знаком «V»)

5. Номер и дата принятия акта органа государственной власти о включении объекта культурного наследия в единый государственный реестр объектов культурного наследия (памятников истории и культуры) народов Российской Федерации:

Постановление от «4» декабря 1974 г.
Совета Министров РСФСР № 624

6. Сведения о местонахождении объекта культурного наследия (адрес объекта или при его отсутствии описание местоположения объекта):

Иркутская область
(Субъект Российской Федерации)
Ольхонский район
(населенный пункт)

улица д корп./стр. помещение/квартира

иные сведения:

в местности Узур, на берегу залива Хага-Яман (Хахай-Аман), в 30 км к северо-востоку от п. Хужир

7. Сведения в границах территории объекта культурного наследия (для объектов археологического наследия прилагается графическое отражение границ на плане земельного участка, в границах которого он располагается):

Раздел 4. Требования к обеспечению доступа граждан Российской Федерации, иностранных граждан и лиц без гражданства объекту культурного наследия, включенному в реестр

(заполняется в соответствии со статьей 47.4 Закона 73-ФЗ)
21. Условия доступа к объекту культурного наследия, включенному в реестр (периодичность, длительность и иные характеристики доступа), устанавливаются соответствующим органом охраны объектов культурного наследия, определенным пунктом 7 статьи 47.6 Закона 73-ФЗ, с учетом мнения собственника или иного законного владельца такого объекта, а также с учетом вида объекта культурного наследия, включенного в реестр, категории его историко-культурного значения, предмета охраны, физического состояния объекта культурного наследия, требований к его сохранению, характера современного использования данного объекта культурного наследия, включенного в реестр. Условия доступа к объектам культурного наследия, включенным в реестр, используемым в качестве жилых помещений, а также к объектам культурного наследия религиозного назначения, включенным в реестр, устанавливаются соответствующим органом охраны объектов культурного наследия по согласованию с собственниками или иными законными владельцами этих объектов культурного наследия. При определении условий доступа к памятникам или ансамблям религиозного назначения учитываются требования к внешнему виду и поведению лиц, находящихся в границах территорий указанных объектов культурного наследия религиозного назначения, соответствующие внутренним установлениям религиозной организации, если такие установления не противоречат законодательству Российской Федерации. В случае, если интерес объекта культурного наследия не относится к предмету охраны объекта культурного наследия, требование к обеспечению доступа во внутренние помещения объекта культурного наследия, включенного в реестр, не может быть установлено. Условия доступа к объектам культурного наследия, расположенным на территории Российской Федерации и предоставленным в соответствии с международными договорами Российской Федерации дипломатическим представительствам и консульским учреждениям иностранных государств в Российской Федерации, международным организациям, а также к объектам культурного наследия, находящимся в собственности иностранных государств и международных организаций, устанавливаются в соответствии с международными договорами Российской Федерации. Физические и

юридические лица, проводящие археологические полевые работы, имеют право доступа к объектам археологического наследия, археологические полевые работы на которых предусмотрены разрешением (открытым листом) на проведение археологических полевых работ. Физическим и юридическим лицам, проводящим археологические полевые работы, в целях проведения указанных работ собственниками и (или) пользователями земельных участков, в границах которых расположены объекты археологического наследия, должен быть обеспечен доступ к земельным участкам, участкам водных объектов, участкам лесного фонда, на территории, определенной разрешением (открытым листом) на проведение археологических полевых работ.

Раздел 5. Требования к размещению наружной рекламы на объектах культурного наследия, их территориях
(заполняется в случаях, определенных подпунктом 4 пункта 2 статьи 47.6 Закона 73-ФЗ)


22. Требования к размещению наружной рекламы:
Не допускается распространение наружной рекламы на объектах культурного наследия, включенных в единый государственный реестр объектов культурного наследия (памятников истории и культуры) народов Российской Федерации, а также на их территориях, за исключением достопримечательных мест. Запрет или ограничение распространения наружной рекламы на объектах культурного наследия, находящихся в границах достопримечательного места и включенных в единый государственный реестр объектов культурного наследия (памятников истории и культуры) народов Российской Федерации, а также требования к ее распространению устанавливаются соответствующим органом охраны объектов культурного наследия, определенным пунктом 7 статьи 47.6 Закона 73-ФЗ, и вносятся в правила землепользования и застройки, разработанные в соответствии с Градостроительным кодексом Российской Федерации.
Указанные требования не применяются в отношении распространения на объектах культурного наследия, их территориях наружной рекламы, содержащей исключительно информацию о проведении на объектах культурного наследия, их территориях театрально-зрелищных, культурно-просветительных и зрелищно-развлекательных мероприятий или исключительно информацию об указанных мероприятиях с одновременным упоминанием об определенном лице

как о спонсоре конкретного мероприятия при условии, если такому упоминанию отведено не более чем десять процентов рекламной площади (пространства). В таком случае актом соответствующего органа охраны объектов культурного наследия устанавливаются требования к размещению наружной рекламы на данном объекте культурного наследия (либо его территории), включая место (места) ее возможного размещения, требования к внешнему виду, цветовым решениям, способам крепления.

Раздел 6. Иные обязанности лица (лиц), указанного (указанных) в пункте 11 статьи 47.6 Федерального закона от 25.06.2002 N 73-ФЗ «Об объектах культурного наследия (памятниках истории и культуры) народов Российской Федерации»

23. Для лица (лиц), указанного (указанных) в пункте 11 статьи 47.6 Закона 73-ФЗ, устанавливаются обязанности:

- 1) по финансированию мероприятий, обеспечивающих выполнение требований в отношении объекта культурного наследия, включенного в реестр, установленных статьями 47.2 - 47.4 Закона 73-ФЗ;
- 2) по соблюдению требований к осуществлению деятельности в границах территории объекта культурного наследия, включенного в реестр, особого режима использования земельного участка, в границах которого располагается объект археологического наследия, установленных статьей 5.1 Закона 73-ФЗ.
- 24. Собственник, иной законный владелец, пользователи объекта культурного наследия, земельного участка, в границах которого располагается объект археологического наследия (в случае, указанном в пункте 11 статьи 47.6 Закона 73-ФЗ), а также все лица, привлеченные ими к проведению работ по сохранению (содержанию) объекта культурного наследия, обязаны соблюдать требования, запреты и ограничения, установленные законодательством об охране объектов культурного наследия.
- 25. Дополнительные требования в отношении объекта культурного наследия:



МИНИСТЕРСТВО ЛЕСНОГО КОМПЛЕКСА ИРКУТСКОЙ ОБЛАСТИ

П Р И К А З

17.01.2019 г.

Иркутск

№ 1-мпр

Об утверждении методики прогнозирования поступлений доходов в бюджеты бюджетной системы Российской Федерации

В соответствии с пунктом 1 статьи 160.1 Бюджетного кодекса Российской Федерации, постановлением Правительства Российской Федерации от 23 июня 2016 года № 574 «Об общих требованиях к методике прогнозирования поступлений доходов в бюджеты бюджетной системы Российской Федерации», руководствуясь Положением о министерстве лесного комплекса Иркутской области, утвержденного постановлением Правительства Иркутской области от 27 февраля 2018 года № 155-пп,

Министр лесного комплекса Иркутской области С.В. Шверда

Приложение к приказу министерства лесного комплекса Иркутской области от 17.01.2019 г. № 1-мпр

Методика прогнозирования поступлений доходов в бюджеты бюджетной системы Российской Федерации

1. Общие положения

- 1.1. Методика прогнозирования поступлений доходов в бюджеты бюджетной системы Российской Федерации (далее - Методика) определяет порядок формирования прогноза доходов по закрепленным за министерством лесного комплекса Иркутской области кодам бюджетной классификации.
- 1.2. Методика вводится в целях повышения эффективности бюджетного планирования в части доходной базы бюджетов бюджетной системы Российской Федерации.
- 1.3. Прогнозируемый объем доходов рассчитывается по каждому коду бюджетной классификации отдельно.

2. Прогнозирование доходов по источникам доходов бюджетов бюджетной системы Российской Федерации

2.1. Плата по соглашениям об установлении сервитута, заключенным органами исполнительной власти субъектов Российской Федерации, государственными или муниципальными предприятиями либо государственными или муниципальными учреждениями в отношении земельных участков, которые расположены на межселенных территориях, которые находятся в федеральной собственности и осуществление полномочий по управлению и распоряжению, которыми передано органам государственной власти субъектов Российской Федерации (843 1 11 05326 05 0000 120).

По данному виду доходов отсутствуют систематические поступления, код является сложно прогнозируемым. При прогнозировании данного вида доходов применяется расчет, осуществляемый на основании усреднения годовых объемов доходов за 3 года или за весь период поступления данного вида доходов в случае, если он не превышал 3 года, применяется метод скользящей средней. Прогноз данного вида доходов определяется по формуле:

$$D = \frac{\sum_{t=1}^3 \Pi}{3} (+ / -) R,$$

где:
 $\sum_{t=1}^3 \Pi$ – сумма поступлений по виду доходов за три года, предшествующих прогнозируемому году (рублей);
R – корректирующая сумма поступлений, учитывающая изменения законодательства и другие факторы, влияющие на объем прогнозируемых доходов (рублей).

При формировании уточненного прогноза доходов, сумма поступлений в текущем финансовом году уточняется (корректируется) по итогам предыдущего финансового года (отчетного периода) и с учетом фактического поступления на последнюю отчетную дату текущего финансового года.

2.2. Плата за использование лесов, расположенных на землях лесного фонда, в части, превышающей минимальный размер платы по договору купли-продажи лесных насаждений (843 1 12 04013 02 0000 120).

Прогноз доходов по плате за использование лесов, расположенных на землях лесного фонда, в части, превышающей минимальный размер платы по договору купли-продажи лесных насаждений (Ддкп), определяется по формуле:

$$D_{дкп} = O \times \Pi \times K,$$

где:
O – объем древесины, заготовленной по договорам купли-продажи лесных насаждений в предыдущем финансовом году, скорректированный с учетом текущего финансового года (куб. м);

Π – средняя плата за единицу объема лесных ресурсов, сложившаяся по итогам предыдущего финансового года в областной бюджет и приведенная к уровню 2007 года (рублей);

K – коэффициент к ставкам платы за единицу объема лесных ресурсов (древесины), установленный Правительством Российской Федерации на очередной финансовый год.

Информацию для расчета прогноза доходов по плате за использование лесов, расположенных на землях лесного фонда, в части, превышающей минимальный размер платы по договору купли-продажи лесных насаждений, берется из отчетности, установленной федеральным органом исполнительной власти в области лесных отношений.

2.3. Плата за использование лесов, расположенных на землях лесного фонда, в части, превышающей минимальный размер арендной платы (843 1 12 04014 02 0000 120).

Прогноз доходов по плате за использование лесов, расположенных на землях лесного фонда, в части, превышающей минимальный размер арендной платы (Дап), определяется по формуле:

$$D_{дап} = \Pi_1 \times K_1 \times O_1 + \Pi_2 \times K_2 \times P_n + \Pi_3 \times K_3 \times O_{др},$$

где:
 Π_1 – средняя плата за единицу объема древесины по договорам аренды лесных участков, находящихся в федеральной собственности, сложившаяся по итогам предыдущего финансового года в областной бюджет и приведенная к уровню 2007 года (рублей);

K_1 – коэффициент к ставкам платы за единицу объема лесных ресурсов (древесины), установленный Правительством Российской Федерации на очередной финансовый год;

O_1 – объем древесины, заготовленной по договорам аренды лесных участков, находящихся в федеральной собственности, сложившаяся по итогам предыдущего финансового года, скорректированный с учетом текущего финансового года (куб. м);

Π_2 – средняя плата за единицу площади лесного участка, находящегося в федеральной собственности, сложившаяся по итогам предыдущего финансового года в областной бюджет и приведенная к уровню 2007 года (рублей);

K_2 – коэффициент к ставкам платы за единицу объема лесных ресурсов, ставкам платы за единицу площади лесного участка, находящегося в федеральной собственности, установленный Правительством Российской Федерации на очередной финансовый год;

P_n – площадь лесных участков, находящихся в федеральной собственности, предоставленных по договорам аренды в предыдущем финансовом году (гектар);

Π_3 – средняя плата за единицу объема лесных ресурсов (за исключением древесины) по договорам аренды лесных участков, находящихся в федеральной собственности, сложившаяся по итогам предыдущего финансового года в областной бюджет и приведенная к уровню 2007 года (рублей);

$O_{др}$ – объем лесных ресурсов (за исключением древесины), заготовленных по договорам аренды лесных участков, находящихся в федеральной собственности, в предыдущем финансовом году, скорректированный с учетом текущего финансового года (т, куб. м, ц, кг и др.).

Информацию для расчета прогноза доходов по плате за использование лесов, расположенных на землях лесного фонда, в части, превышающей минимальный размер арендной платы, берется из отчетности, установленной федеральным органом исполнительной власти в области лесных отношений.

2.4. Плата за использование лесов, расположенных на землях лесного фонда, в части платы по договору купли-продажи лесных насаждений для собственных нужд (843 1 12 04015 02 0000 120).

Прогноз доходов по плате за использование лесов, расположенных на землях лесного фонда, в части платы по договору купли-продажи лесных насаждений для собственных нужд (Дсоб), определяется по формуле:

$$D_{соб} = O_c \times \Pi \times K,$$

где:
 O_c – объем древесины, заготовленной по договорам купли-продажи лесных насаждений для собственных нужд в предыдущем финансовом году, скорректированный с учетом текущего финансового года (куб. м);

Π – средняя плата за единицу объема лесных ресурсов, сложившаяся по итогам предыдущего финансового года и приведенная к уровню 2007 года (рублей);

K – коэффициент к ставкам платы за единицу объема лесных ресурсов (древесины), установленный Правительством Российской Федерации на очередной финансовый год.

Информацию для расчета прогноза доходов по плате за использование лесов, расположенных на землях лесного фонда, в части платы по договору купли-продажи лесных насаждений для собственных нужд, берется из отчетности, установленной федеральным органом исполнительной власти в области лесных отношений.

2.5. Плата за предоставление государственными органами субъектов Российской Федерации, казенными учреждениями субъектов Российской Федерации сведений, документов, содержащихся в государственных реестрах (регистрах), ведение которых осуществляется данными государственными органами, учреждениями (843 1 13 01410 01 0000 130).

Прогноз доходов по плате за предоставление государственными органами субъектов Российской Федерации, казенными учреждениями субъектов Российской Федерации сведений, документов, содержащихся в государственных реестрах (регистрах), ведение которых осуществляется данными государственными органами, учреждениями ($D_{свед}$), определяется по формуле:

$$D_{свед} = \frac{\sum C_{п}}{N},$$

где:
 $C_{п}$ – объем поступлений за предоставление сведений, документов за п лет (рублей);

N – количество лет (3 года или весь период поступления данного вида доходов в случае, если он не превышал 3 года).

Информацию для расчета прогноза доходов по плате за предоставление государственными органами субъектов Российской Федерации, казенными учреждениями субъектов Российской Федерации сведений, документов, содержащихся в государственных реестрах (регистрах), ведение которых осуществляется данными государственными органами, учреждениями, берется из отчетности, установленной федеральным органом исполнительной власти в области лесных отношений.

2.6. Прочие доходы от компенсации затрат бюджетов субъектов Российской Федерации (843 1 13 02992 02 0000 130).

Платежи имеют несистемный характер. При прогнозировании данного вида доходов применяется расчет, осуществляемый на основании усреднения годовых объемов доходов за 3 года или за весь период поступления данного вида доходов в случае, если он не превышал 3 года, применяется метод скользящей средней.

Прогноз данного вида доходов определяется по формуле:

$$D = \frac{\sum_{t=1}^3 \Pi}{3} (+ / -) R,$$

где:
 $\sum_{t=1}^3 \Pi$ – сумма поступлений по виду доходов за три года, предшествующих прогнозируемому году (рублей);
R – корректирующая сумма поступлений, учитывающая изменения законодательства и другие факторы, влияющие на объем прогнозируемых доходов (рублей).

При формировании уточненного прогноза доходов, сумма поступлений в текущем финансовом году уточняется (корректируется) по итогам предыдущего финансового года (отчетного периода) и с учетом фактического поступления на последнюю отчетную дату текущего финансового года.

2.7. Доходы от реализации имущества, находящегося в оперативном управлении учреждений, находящихся в ведении органов государственной власти субъектов Российской Федерации (за исключением имущества бюджетных и автономных учреждений субъектов Российской Федерации), в части реализации основных средств по указанному имуществу (843 1 14 02022 02 0000 410).

Платежи имеют несистемный характер. При прогнозировании данного вида доходов применяется расчет, осуществляемый на основании усреднения годовых объемов доходов за 3 года или за весь период поступления данного вида доходов в случае, если он не превышал 3 года, применяется метод скользящей средней.

Прогноз данного вида доходов определяется по формуле:

$$D = \frac{\sum_{t=1}^3 \Pi}{3} (+ / -) R,$$

где:
 $\sum_{t=1}^3 \Pi$ – сумма поступлений по виду доходов за три года, предшествующих прогнозируемому году (рублей);

R – корректирующая сумма поступлений, учитывающая изменения законодательства и другие факторы, влияющие на объем прогнозируемых доходов (рублей).

При формировании уточненного прогноза доходов, сумма поступлений в текущем финансовом году уточняется (корректируется) по итогам предыдущего финансового года (отчетного периода) и с учетом фактического поступления на последнюю отчетную дату текущего финансового года.

2.8. Доходы от возмещения ущерба при возникновении страховых случаев по обязательному страхованию гражданской ответственности, когда выгодоприобретателями выступают получатели средств бюджетов субъектов Российской Федерации (843 1 16 23021 02 0000 140).

Платежи имеют несистемный характер. При прогнозировании данного вида доходов применяется расчет, осуществляемый на основании усреднения годовых объемов доходов за 3 года или за весь период поступления данного вида доходов в случае, если он не превышал 3 года, применяется метод скользящей средней.

Прогноз данного вида доходов определяется по формуле:

$$D = \frac{\sum_{i=1}^3 \Pi}{3} (+/-)R,$$

где:
 $\sum_{i=1}^3 \Pi$ – сумма поступлений по виду доходов за три года, предшествующих прогнозируемому году (рублей);
 R – корректирующая сумма поступлений, учитывающая изменения законодательства и другие факторы, влияющие на объем прогнозируемых доходов (рублей).

При формировании уточненного прогноза доходов, сумма поступлений в текущем финансовом году уточняется (корректируется) по итогам предыдущего финансового года (отчетного периода) и с учетом фактического поступления на последнюю отчетную дату текущего финансового года.

2.9. Денежные взыскания (штрафы) за нарушение законодательства Российской Федерации о контрактной системе в сфере закупок товаров, работ, услуг для обеспечения государственных и муниципальных нужд для нужд субъектов Российской Федерации (843 1 16 33020 02 0000 140).

Платежи имеют несистемный характер. При прогнозировании данного вида доходов применяется расчет, осуществляемый на основании усреднения годовых объемов доходов за 3 года или за весь период поступления данного вида доходов в случае, если он не превышал 3 года, применяется метод скользящей средней.

Прогноз данного вида доходов определяется по формуле:

$$D = \frac{\sum_{i=1}^3 \Pi}{3} (+/-)R,$$

где:
 $\sum_{i=1}^3 \Pi$ – сумма поступлений по виду доходов за три года, предшествующих прогнозируемому году (рублей);
 R – корректирующая сумма поступлений, учитывающая изменения законодательства и другие факторы, влияющие на объем прогнозируемых доходов (рублей).

При формировании уточненного прогноза доходов, сумма поступлений в текущем финансовом году уточняется (корректируется) по итогам предыдущего финансового года (отчетного периода) и с учетом фактического поступления на последнюю отчетную дату текущего финансового года.

2.10. Расчет прогноза поступлений доходов по следующим кодам:
 Денежные взыскания (штрафы) за нарушение законодательства Российской Федерации об охране и использовании животного мира (843 1 16 25030 01 0000140);
 Суммы по искам о возмещении вреда, причиненного окружающей среде, подлежащие зачислению в бюджеты городских округов (843 1 16 35020 04 0000140);

Суммы по искам о возмещении вреда, причиненного окружающей среде, подлежащие зачислению в бюджеты муниципальных районов (843 1 16 35030 05 0000 140);

Денежные взыскания (штрафы) за нарушение законодательства Российской Федерации об административных правонарушениях, предусмотренные статьей 20.25 Кодекса Российской Федерации об административных правонарушениях (843 1 16 43000 01 0000 140);

Прочие поступления от денежных взысканий (штрафов) и иных сумм в возмещение ущерба, зачисляемые в бюджеты субъектов Российской Федерации (843 1 16 90020 02 0000 140);

Прочие поступления от денежных взысканий (штрафов) и иных сумм в возмещение ущерба, зачисляемые в бюджеты субъектов Российской Федерации (штрафы, налагаемые в соответствии с частями 1(1) - 6 статьи 2 Закона Иркутской области от 27 декабря 2016 года № 133-ОЗ «Об административной ответственности за неисполнение требований к организации деятельности пунктов приема, переработки и отгрузки древесины на территории Иркутской области») (843 1 16 90020 02 0020 140);

Прочие поступления от денежных взысканий (штрафов) и иных сумм в возмещение ущерба, зачисляемые в бюджеты городских округов (843 1 16 90040 04 0000140);

Прочие поступления от денежных взысканий (штрафов) и иных сумм в возмещение ущерба, зачисляемые в бюджеты муниципальных районов (843 1 16 90050 05 0000140), определяется методом прямого расчета, основанного на использовании значений прогнозируемого количества нарушений по соответствующим видам, на соответствующий финансовый год.

Прогноз определяется по формуле:

$$D_{шт} = \sum_{i=1}^n (K_{пр} \times P_{шт}) / n,$$

где:
 Dшт - сумма штрафов, прогнозируемая к поступлению в бюджеты бюджетной системы Российской Федерации, в прогнозируемом году;
 n - количество отчетных периодов (не менее 3 лет, предшествующих прогнозируемому, или за весь период закрепления в законодательстве Российской Федерации соответствующего вида правонарушения в случае, если этот период не превышает 3 лет);
 Kпр - количество правонарушений каждого вида;
 Pшт - размер платежа за каждый вид правонарушения, предусмотренный законодательством.

2.11. Прочие неналоговые доходы бюджетов субъектов Российской Федерации (843 1 17 05020 02 0000 180).

Платежи имеют несистемный характер. При прогнозировании данного вида доходов применяется расчет, осуществляемый на основании усреднения годовых объемов доходов за 3 года или за весь период поступления данного вида доходов в случае, если он не превышал 3 года, применяется метод скользящей средней.

Прогноз данного вида доходов определяется по формуле:

$$D = \frac{\sum_{i=1}^3 \Pi}{3} (+/-)R,$$

где:
 $\sum_{i=1}^3 \Pi$ – сумма поступлений по виду доходов за три года, предшествующих прогнозируемому году (рублей);
 R – корректирующая сумма поступлений, учитывающая изменения законодательства и другие факторы, влияющие на объем прогнозируемых доходов (рублей).

При формировании уточненного прогноза доходов, сумма поступлений в текущем финансовом году уточняется (корректируется) по итогам предыдущего финансового года (отчетного периода) и с учетом фактического поступления на последнюю отчетную дату текущего финансового года.

2.12. Расчет прогноза поступлений доходов по следующим кодам:

Субвенции бюджетам субъектов Российской Федерации на осуществление отдельных полномочий в области лесных отношений (843 2 02 35129 02 0000 150);
 Доходы бюджетов субъектов Российской Федерации от возврата бюджетными учреждениями остатков субсидий прошлых лет (843 2 18 02010 02 0000 150);
 Доходы бюджетов субъектов Российской Федерации от возврата автономными учреждениями остатков субсидий прошлых лет (843 2 18 02020 02 0000 150);
 Доходы бюджетов субъектов Российской Федерации от возврата иными организациями остатков субсидий прошлых лет (843 2 18 02030 02 0000 150);

Возврат прочих остатков субсидий, субвенций и иных межбюджетных трансфертов, имеющих целевое назначение, прошлых лет из бюджетов субъектов Российской Федерации (843 2 19 90000 02 0000 150), определяется на основании усреднения годовых объемов доходов за 3 года или за весь период поступления данного вида доходов в случае, если он не превышал 3 года, применяется метод скользящей средней.

Прогноз данного вида доходов определяется по формуле:

$$D = \frac{\sum_{i=1}^3 \Pi}{3} (+/-)R,$$

где:
 $\sum_{i=1}^3 \Pi$ – сумма поступлений по виду доходов за три года, предшествующих прогнозируемому году (рублей);
 R – корректирующая сумма поступлений, учитывающая изменения законодательства и другие факторы, влияющие на объем прогнозируемых доходов (рублей).

При формировании уточненного прогноза доходов, сумма поступлений в текущем финансовом году уточняется (корректируется) по итогам предыдущего финансового года (отчетного периода) и с учетом фактического поступления на последнюю отчетную дату текущего финансового года.

АГЕНТСТВО ПО ОБЕСПЕЧЕНИЮ ДЕЯТЕЛЬНОСТИ МИРОВЫХ СУДЕЙ ИРКУТСКОЙ ОБЛАСТИ

П Р И К А З

26 декабря 2018 года

№ 32-агпр

Иркутск

О внесении изменений в административный регламент предоставления государственной услуги по оценке качества оказываемой социально ориентированными некоммерческими организациями общественно полезной услуги

В соответствии с Федеральным законом от 27 июля 2010 года № 210-ФЗ «Об организации предоставления государственных и муниципальных услуг», руководствуясь Положением об агентстве по обеспечению деятельности мировых судей Иркутской области, утвержденным постановлением Правительства Иркутской области от 30 декабря 2015 года № 690-пн, статьей 21 Устава Иркутской области, П Р И К А З Ы В А Ю:

1. Внести в административный регламент предоставления государственной услуги по оценке качества оказываемой социально ориентированными некоммерческими организациями общественно полезной услуги, утвержденный приказом агентства по обеспечению деятельности мировых судей Иркутской области от 1 июня 2018 года № 13-агпр, следующие изменения:

1) пункт 18 изложить в следующей редакции:
 «На официальном сайте уполномоченного органа в сети информационно-телекоммуникационной «Интернет» - <http://irkobl.ru/sites/mirsud/>, в региональной государственной информационной системе «Реестр государственных услуг (функций) Иркутской области», на Портале размещается следующая справочная информация:

место нахождения и график работы уполномоченного органа;
 справочные телефоны уполномоченного органа, по которым осуществляется информирование о порядке предоставления государственной услуги;
 адрес официального сайта, а также электронной почты и (или) формы обратной связи уполномоченного органа в сети «Интернет»»;

2) пункт 19 исключить;
 3) пункт 22 изложить в следующей редакции:
 «При предоставлении государственной услуги уполномоченный орган вправе требовать от заявителя:

а) представления документов и информации или осуществления действий, представление или осуществление которых не предусмотрено нормативными правовыми актами, регулирующими отношения, возникающие в связи с предоставлением государственной услуги;
 б) представления документов и информации, которые в соответствии с нормативными правовыми актами Российской Федерации, нормативными правовыми актами Иркутской области находятся в распоряжении государственных органов, предоставляющих государственную услугу, иных государственных органов и (или) подведомственных государственным органам организаций, участвующих в предоставлении государственных или муниципальных услуг, за исключением документов, указанных в части 6 статьи 7 Федерального закона от 27 июля 2010 года № 210-ФЗ «Об организации предоставления государственных и муниципальных услуг»»;

4) заголовок Главы 8 изложить в следующей редакции:
 «Глава 8. ПЕРЕЧЕНЬ НОРМАТИВНЫХ ПРАВОВЫХ АКТОВ, РЕГУЛИРУЮЩИХ ПРЕДОСТАВЛЕНИЕ ГОСУДАРСТВЕННОЙ УСЛУГИ»;

5) пункт 27 дополнить новым абзацем пятнадцатым следующего содержания:
 «Перечень нормативных правовых актов, регулирующих предоставление государственной услуги с указанием их реквизитов и источников официального опубликования, размещен на официальном сайте уполномоченного органа в информационно-телекоммуникационной сети «Интернет» - <http://irkobl.ru/sites/mirsud/>, в региональной государственной информационной системе «Реестр государственных услуг (функций) Иркутской области», на Портале»;

6) пункт 33 дополнить абзацами 3, 4 следующего содержания:
 «Перечисленные в настоящем пункте документы заявитель может получить самостоятельно в порядке, установленном действующим законодательством Российской Федерации, и представить в уполномоченный орган лично, по почте или в электронной форме, в порядке, установленном настоящим административным регламентом.

В случае непредставления заявителем указанных документов самостоятельно, уполномоченный орган запрашивает их в государственных органах, органах местного самоуправления и иных органах, участвующих в предоставлении государственных или муниципальных услуг, в распоряжении которых имеется указанная информация»;

7) пункт 34 изложить в следующей редакции:
 «Уполномоченный орган при предоставлении государственной услуги не вправе требовать от заявителя:

осуществления действий, в том числе согласований, необходимых для получения государственной услуги и связанных с обращением в иные государственные органы и организации, за исключением получения услуг, включенных в перечень услуг, которые являются необходимыми и обязательными для предоставления государственных услуг, утвержденных Правительством Иркутской области;
 предоставления документов и информации, отсутствие и (или) недостоверность которых не указывались при первоначальном отказе в приеме документов, необходимых для предоставления государственной услуги, либо в предоставлении государственной услуги, за исключением случаев, указанных в подпункте 4 части 1 статьи 7 Федерального закона от 27 июля 2010 года № 210-ФЗ «Об организации предоставления государственных и муниципальных услуг»»;

8) в пункте 66 слово «запроса» заменить словом «заявления»;
 9) дополнить пунктом 661 следующего содержания:
 «При предоставлении государственной услуги посредством Портала, электронной почты заявителю обеспечивается возможность:

а) получения информации о порядке и сроках предоставления государственной услуги;
 б) записи на прием в уполномоченный орган для подачи заявления и необходимых документов;
 в) формирования заявления;
 г) направления заявления и необходимых документов в электронной форме;
 д) получения сведений о ходе предоставления государственной услуги;
 е) получения электронного сообщения о результате предоставления государственной услуги;
 и) получения результата государственной услуги в форме электронного документа»;

9) раздел V. «Досудебный (внесудебный) порядок обжалования решений и действий (бездействия) органа, предоставляющего государственную услугу, а также должностных лиц, государственных гражданских служащих» изложить в новой редакции: «Раздел V. ДОСУДЕБНЫЙ (ВНЕСУДЕБНЫЙ) ПОРЯДОК ОБЖАЛОВАНИЯ РЕШЕНИЙ И ДЕЙСТВИЙ (БЕЗДЕЙСТВИЯ) ОРГАНА, ПРЕДОСТАВЛЯЮЩЕГО ГОСУДАРСТВЕННУЮ УСЛУГУ, А ТАКЖЕ ДОЛЖНОСТНЫХ ЛИЦ, ГОСУДАРСТВЕННЫХ ГРАЖДАНСКИХ СЛУЖАЩИХ

Глава 30. ИНФОРМАЦИЯ ДЛЯ ЗАИНТЕРЕСОВАННЫХ ЛИЦ ОБ ИХ ПРАВЕ НА ДОСУДЕБНОЕ (ВНЕСУДЕБНОЕ) ОБЖАЛОВАНИЕ ДЕЙСТВИЙ (БЕЗДЕЙСТВИЯ) И (ИЛИ) РЕШЕНИЙ, ПРИНЯТЫХ (ОСУЩЕСТВЛЕННЫХ) В ХОДЕ ПРЕДОСТАВЛЕНИЯ ГОСУДАРСТВЕННОЙ УСЛУГИ

114. Заявители или их представители (далее - заинтересованные лица) имеют право на досудебное (внесудебное) обжалование действий (бездействия) и (или) решений, принятых (осуществленных) уполномоченным органом, руководителем уполномоченного органа, должностными лицами уполномоченного органа, государственными гражданскими служащими уполномоченного органа в ходе предоставления государственной услуги в порядке, предусмотренном главой 2.1 Федерального закона от 27 июля 2010 года № 210-ФЗ «Об организации предоставления государственных и муниципальных услуг» (далее - жалоба).

115. Предметом жалобы могут являться действия (бездействие) и (или) решения, принятые (осуществленные) уполномоченным органом, руководителем уполномоченного органа, должностными лицами уполномоченного органа при предоставлении государственной услуги, в том числе в следующих случаях:

1) нарушение срока регистрации обращения заявителя о предоставлении государственной услуги;
 2) нарушение срока предоставления государственной услуги;
 3) требование у заявителя документов, не предусмотренных нормативными правовыми актами Российской Федерации для предоставления государственной услуги;
 4) отказ в приеме у заявителя документов, предоставление которых предусмотрено нормативными правовыми актами Российской Федерации для предоставления государственной услуги;
 5) отказ в предоставлении государственной услуги, если основания для отказа не предусмотрены административным регламентом;
 6) требование с заявителя при предоставлении государственной услуги платы, не предусмотренной нормативными правовыми актами Российской Федерации;
 7) отказ уполномоченного органа, должностного лица уполномоченного органа в исправлении допущенных ими опечаток и ошибок в выданных в результате предоставления государственной услуги документах либо нарушение установленного срока таких исправлений;

8) нарушение срока или порядка выдачи документов по результатам предоставления государственной услуги;

9) приостановление предоставления государственной услуги, если основания приостановления не предусмотрены федеральными законами и принятыми в соответствии с ними иными нормативными правовыми актами Российской Федерации, законами и иными нормативными правовыми актами субъектов Российской Федерации;

10) требование у заявителя при предоставлении государственной или муниципальной услуги документов или информации, отсутствие и (или) недостоверность которых не указывались при первоначальном отказе в приеме документов, необходимых для предоставления государственной или муниципальной услуги, либо в предоставлении государственной или муниципальной услуги, за исключением случаев, предусмотренных пунктом 4 части 1 статьи 7 Федерального закона от 27 июля 2010 года № 210-ФЗ «Об организации предоставления государственных и муниципальных услуг».

Глава 31. ОРГАНЫ ГОСУДАРСТВЕННОЙ ВЛАСТИ, ОРГАНИЗАЦИИ, А ТАКЖЕ ИХ ДОЛЖНОСТНЫЕ ЛИЦА, ГОСУДАРСТВЕННЫЕ ГРАЖДАНСКИЕ СЛУЖАЩИЕ ИРКУТСКОЙ ОБЛАСТИ, УПОЛНОМОЧЕННЫЕ НА РАССМОТРЕНИЕ ЖАЛОБЫ, КТОРОРЫМ МОЖЕТ БЫТЬ НАПРАВЛЕНА ЖАЛОБА ЗАЯВИТЕЛЯ В ДОСУДЕБНОМ (ВНЕСУДЕБНОМ) ПОРЯДКЕ

116. Жалобы на решения и действия (бездействие) уполномоченного органа, должностных лиц, государственных гражданских служащих уполномоченного органа подаются в уполномоченный орган.

117. Жалобы на решения и действия (бездействие) руководителя уполномоченного органа, подаются в Правительство Иркутской области.

Глава 32. СПОСОБЫ ИНФОРМИРОВАНИЯ ЗАЯВИТЕЛЕЙ О ПОРЯДКЕ ПОДАЧИ И РАССМОТРЕНИЯ ЖАЛОБЫ. В ТОМ ЧИСЛЕ С ИСПОЛЬЗОВАНИЕМ РЕГИОНАЛЬНОЙ ГОСУДАРСТВЕННОЙ ИНФОРМАЦИОННОЙ СИСТЕМЫ «РЕГИОНАЛЬНЫЙ ПОРТАЛ ГОСУДАРСТВЕННЫХ И МУНИЦИПАЛЬНЫХ УСЛУГ ИРКУТСКОЙ ОБЛАСТИ»

118. Информирование заявителей о порядке подачи и рассмотрения жалобы осуществляется на официальном сайте уполномоченного органа в информационно-телекоммуникационной сети «Интернет» - <http://irkobl.ru/sites/mirsud/> и в региональной государственной информационной системе «Реестр государственных услуг (функций) Иркутской области», на Портале.

Глава 33. ПЕРЕЧЕНЬ НОРМАТИВНЫХ ПРАВОВЫХ АКТОВ, РЕГУЛИРУЮЩИХ ПОРЯДОК ДОСУДЕБНОГО (ВНЕСУДЕБНОГО) ОБЖАЛОВАНИЯ РЕШЕНИЙ И ДЕЙСТВИЙ (БЕЗДЕЙСТВИЯ) ИСПОЛНИТЕЛЬНОГО ОРГАНА, ПРЕДОСТАВЛЯЮЩЕГО ГОСУДАРСТВЕННУЮ УСЛУГУ, А ТАКЖЕ ЕГО ДОЛЖНОСТНЫХ ЛИЦ, ГОСУДАРСТВЕННЫХ ГРАЖДАНСКИХ СЛУЖАЩИХ ИРКУТСКОЙ ОБЛАСТИ

119. Отношения, возникающие в связи с досудебным (внесудебным) обжалованием решений и действий (бездействия) уполномоченного органа, а также должностных лиц, государственных гражданских служащих уполномоченного органа регулируются следующими нормативными правовыми актами:

1) Федеральный закон от 27 июля 2010 года № 210-ФЗ «Об организации предоставления государственных и муниципальных услуг» («Российская газета», № 168 от 30 июля 2010 года; «Собрание законодательства Российской Федерации», № 9, ст. 1283 от 26 февраля 2018);

2) постановление Правительства Иркутской области от 28 сентября 2012 года № 526-пн «Об утверждении Положения об особенностях подачи и рассмотрения жалоб на решения и действия (бездействие) исполнительных органов государственной власти Иркутской области и их должностных лиц, государственных гражданских служащих Иркутской области при предоставлении государственных услуг Иркутской области» («Областная», № 115 от 15 октября 2012 года; «Областная», № 22 от 2 марта 2018 года).

120. Информация, указанная в настоящем разделе, подлежит обязательному размещению в региональной государственной информационной системе «Реестр государственных услуг (функций) Иркутской области», на Портале».

2. Настоящий приказ подлежит официальному опубликованию в общественно-политической газете «Областная», а также на официальном интернет-портале правовой информации» (www.pravo.gov.ru).

3. Настоящий приказ вступает в силу после дня его официального опубликования.

Руководитель агентства по обеспечению деятельности мировых судей Иркутской области
П.Ю. Семенов

СЛУЖБА ПО ОХРАНЕ ОБЪЕКТОВ КУЛЬТУРНОГО НАСЛЕДИЯ ИРКУТСКОЙ ОБЛАСТИ

П Р И К А З

27 декабря 2018 г.

Иркутск

№ 460-спр

Приложение № 2
к приказу службы по охране объектов
культурного наследия Иркутской области
№ 460-спр от 27 декабря 2018 г.

О включении в единый государственный реестр объектов культурного наследия (памятников истории и культуры) народов Российской Федерации выявленного объекта культурного наследия

В соответствии с пунктом 5 статьи 3.1, подпунктом 2 пункта 7 и пунктом 8 статьи 18 Федерального закона от 25 июня 2002 года № 73-ФЗ «Об объектах культурного наследия (памятниках истории и культуры) народов Российской Федерации», частью 1 статьи 8 Закона Иркутской области от 23 июля 2008 года № 57-оз «Об объектах культурного наследия (памятниках истории и культуры) народов Российской Федерации в Иркутской области», принимая во внимание Акт государственной историко-культурной экспертизы выявленного объекта культурного наследия «Усадьба Трутневой: доходный дом» кон. XIX – нач. XX вв., расположенного по адресу: г. Иркутск, Грязнова ул., 18, лит. А, А1, А2, в целях обоснования целесообразности включения объекта в единый государственный реестр объектов культурного наследия (памятников истории и культуры) народов Российской Федерации от 9 июня 2018 года, руководствуясь статьей 21 Устава Иркутской области, пунктом 10 Положения о службе по охране объектов культурного наследия Иркутской области, утвержденного постановлением Правительства Иркутской области от 9 марта 2010 года № 31-пп

П Р И К А З Ы В А Ю:

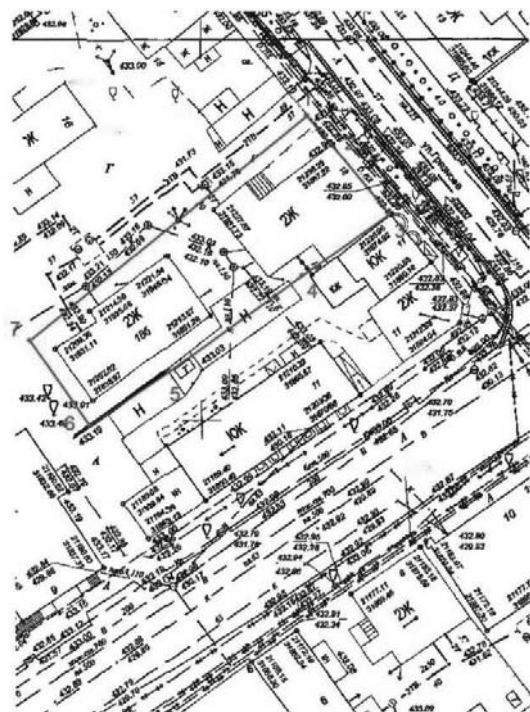
1. Включить выявленный объект культурного наследия «Усадьба Трутневой: доходный дом» кон. XIX – нач. XX вв. (г. Иркутск, Грязнова ул., 18, лит. А, А1, А2) в единый государственный реестр объектов культурного наследия (памятников истории и культуры) народов Российской Федерации в качестве объекта культурного наследия регионального значения «Доходный дом Трутневой», кон. XIX – нач. XX вв., расположенного по адресу: Иркутская область, г. Иркутск, ул. Грязнова, 18, вид объекта культурного наследия - памятник.
2. Утвердить границы территории объекта культурного наследия регионального значения «Доходный дом Трутневой», кон. XIX – нач. XX вв., расположенного по адресу: Иркутская область, г. Иркутск, ул. Грязнова, 18, согласно приложениям 1, 2, 3 к настоящему приказу.
3. Настоящий приказ подлежит официальному опубликованию в общественно-политической газете «Областная», а также на «Официальном интернет-портале правовой информации» (www.pravo.gov.ru).
4. Признать утратившим силу п. 1.1.534 подраздела 1.1. раздела 1 приложения к приказу службы от 14 февраля 2017 года № 18-спр «Об утверждении Перечня выявленных объектов культурного наследия, расположенных на территории Иркутской области».
5. Настоящий приказ вступает в силу с момента его официального опубликования.

В.з.д. руководителя службы по охране объектов культурного наследия Иркутской области
А.А. Фоменко

Приложение № 1
к приказу службы по охране объектов
культурного наследия Иркутской области
№ 460-спр от 27 декабря 2018 г.

Карта границ территории объекта культурного наследия регионального значения

Наименование и датировка объекта: «Доходный дом Трутневой», кон. XIX – нач. XX вв.
Адрес: Иркутская область, г. Иркутск, ул. Грязнова, 18.



Условные обозначения:

- граница территории объекта культурного наследия
- 1 - обозначение характерной точки границы территории объекта культурного наследия

В.з.д. руководителя службы по охране объектов культурного наследия Иркутской области
А.А. Фоменко

Перечень координат поворотных (характерных) точек границ территории объекта культурного наследия регионального значения

Наименование и датировка объекта: «Доходный дом Трутневой», кон. XIX – нач. XX вв.
Адрес: Иркутская область, г. Иркутск, ул. Грязнова, 18.

Каталоги координат границы территории объекта культурного наследия

Система координат – МСК-38, зона 3

№ п/п	X	Y	Длина линии, м	Дирекционный угол
1	384182.79	3335589.68		
2	384179.19	3335592.98	04.89	137° 31' 00"
3	384170.12	3335600.85	12.01	139° 03' 14"
4	384161.76	3335589.56	14.05	233° 28' 51"
5	384148.66	3335572.31	21.66	232° 47' 10"
6	384141.39	3335562.22	12.43	234° 12' 47"
7	384152.29	3335554.14	13.57	323° 27' 26"
1	384182.79	3335589.68	46.83	049° 21' 40"

Площадь – 726 кв.м.

Система координат г. Иркутска

№ п/п	X	Y	Длина линии, м	Дирекционный угол
1	21239.91	31864.04		
2	21236.22	31867.24	04.89	139° 04' 20"
3	21226.94	31874.86	12.01	140° 36' 34"
4	21218.89	31863.35	14.05	235° 02' 12"
5	21206.26	31845.75	21.66	234° 20' 31"
6	21199.27	31835.47	12.43	235° 46' 08"
7	21210.38	31827.69	13.57	325° 00' 47"
1	21239.91	31864.04	46.83	050° 55' 01"

Площадь – 726 кв.м.

Система координат геодезическая WGS-84

№ п/п	Широта	Долгота
1	41° 56' 52.4333"	064° 16' 18.2344"
2	41° 56' 52.3817"	064° 16' 18.4149"
3	41° 56' 52.2463"	064° 16' 18.8539"
4	41° 56' 51.8888"	064° 16' 18.6048"
5	41° 56' 51.3341"	064° 16' 18.2301"
6	41° 56' 51.0198"	064° 16' 18.0040"
7	41° 56' 51.1999"	064° 16' 17.5250"
1	41° 56' 52.4333"	064° 16' 18.2344"

В.з.д. руководителя службы по охране объектов культурного наследия Иркутской области
А.А. Фоменко

Приложение № 3
к приказу службы по охране объектов
культурного наследия Иркутской области
№ 460-спр от 27 декабря 2018 г.

Режим использования территории объекта культурного наследия регионального значения

Наименование и датировка объекта: «Доходный дом Трутневой», кон. XIX – нач. XX вв.
Адрес: Иркутская область, г. Иркутск, ул. Грязнова, 18.

- на территории памятника или ансамбля запрещаются строительство объектов капитального строительства и увеличение объемно-пространственных характеристик существующих на территории памятника или ансамбля объектов капитального строительства; проведение земляных, строительных, мелиоративных и иных работ, за исключением работ по сохранению объекта культурного наследия или его отдельных элементов, сохранению историко-градостроительной или природной среды объекта культурного наследия;
- на территории памятника или ансамбля разрешается ведение хозяйственной деятельности, не противоречащей требованиям обеспечения сохранности объекта культурного наследия и позволяющей обеспечить функционирование объекта культурного наследия в современных условиях.

В.з.д. руководителя службы по охране объектов культурного наследия Иркутской области
А.А. Фоменко

СЛУЖБА ГОСУДАРСТВЕННОГО ФИНАНСОВОГО КОНТРОЛЯ ИРКУТСКОЙ ОБЛАСТИ

П Р И К А З

27 декабря 2018 года

Иркутск

№ 22-спр

О внесении изменений в приказ службы государственного финансового контроля Иркутской области от 19 июня 2017 года № 13-спр

В соответствии с Федеральным законом от 30 октября 2018 года № 382-ФЗ «О внесении изменений в отдельные законодательные акты Российской Федерации», руководствуясь статьей 21 Устава Иркутской области, пунктом 14 Положения о службе государственного финансового контроля Иркутской области, утвержденного постановлением Правительства Иркутской области от 26 декабря 2013 года № 615-пп,

П Р И К А З Ы В А Ю:

1. Внести в приказ службы государственного финансового контроля Иркутской области от 19 июня 2017 года № 13-спр «Об утверждении Порядка получения разрешения представителя нанимателя на участие государственных гражданских служащих службы государственного финансового контроля Иркутской области на безвозмездной основе в управлении некоммерческими организациями, указанными в пункте 3 части 1 статьи 17 Федерального закона от 27 июля 2004 года № 79-ФЗ «О государственной гражданской службе Российской Федерации» (кроме политической партии), в качестве единоличного исполнительного органа или вхождения в состав их коллегиальных органов управления» (далее – Приказ) следующие изменения:
 - 1) индивидуализированный заголовок после слов «кроме политической партии» дополнить словами «и органа профессионального союза, в том числе выборного органа первичной профсоюзной организации, созданной в государственном органе»;
 - 2) пункт 1 после слов «кроме политической партии» дополнить словами «и органа профессионального союза, в том числе выборного органа первичной профсоюзной организации, созданной в государственном органе».

2. Внести в Порядок получения разрешения представителя нанимателя на участие государственных гражданских служащих службы государственного финансового контроля Иркутской области на безвозмездной основе в управлении некоммерческими организациями, указанными в пункте 3 части 1 статьи 17 Федерального закона от 27 июля 2004 года № 79-ФЗ «О государственной гражданской службе Российской Федерации» (кроме политической партии), в качестве единоличного исполнительного органа или вхождения в состав их коллегиальных органов управления, утвержденный Приказом, (далее – Порядок) следующие изменения:

- 1) индивидуализированный заголовок после слов «кроме политической партии» дополнить словами «и органа профессионального союза, в том числе выборного органа первичной профсоюзной организации, созданной в государственном органе»;
- 2) пункт 1 после слов «кроме политической партии» дополнить словами «и органа профессионального союза, в том числе выборного органа первичной профсоюзной организации, созданной в государственном органе»;
- 3) нумерационный заголовок приложения № 1 к Порядку после слов «кроме политической партии» дополнить словами «и органа профессионального союза, в том числе выборного органа первичной профсоюзной организации, созданной в государственном органе»;
- 4) индивидуализированный заголовок приложения № 1 к Порядку после слов «кроме политической партии» дополнить словами «и органа профессионального союза, в том числе выборного органа первичной профсоюзной организации, созданной в государственном органе»;
- 5) нумерационный заголовок приложения 2 к Порядку после слов «кроме политической партии» дополнить словами «и органа профессионального союза, в том числе выборного органа первичной профсоюзной организации, созданной в государственном органе»;
- 6) индивидуализированный заголовок приложения 2 к Порядку после слов «кроме политической партии» дополнить словами «и органа профессионального союза, в том числе выборного органа первичной профсоюзной организации, созданной в государственном органе».

3. Настоящий приказ вступает в силу через десять календарных дней после дня его официального опубликования.

Руководитель службы государственного финансового контроля Иркутской области
Л.В. Богданович

МИНИСТЕРСТВО ТРУДА И ЗАНЯТОСТИ
ИРКУТСКОЙ ОБЛАСТИ

П Р И К А З

27 декабря 2018 года

№ 73-мпр

Иркутск

О внесении изменений в отдельные нормативные правовые акты министерства труда и занятости Иркутской области

В соответствии с постановлением Правительства Иркутской области от 18 октября 2018 года № 750-пп «О внесении изменений в постановление Правительства Иркутской области от 1 августа 2011 года № 220-пп», руководствуясь статьей 21 Устава Иркутской области, Положением о министерстве труда и занятости Иркутской области, утвержденным Постановлением Правительства Иркутской области от 3 декабря 2012 года № 688-пп,

П Р И К А З Ы В А Ю:

1. Внести в административный регламент предоставления государственной услуги «Согласование рабочих учебных планов и программ обучения по охране труда работников организаций», утвержденный приказом министерства труда и занятости Иркутской области от 29 мая 2013 года № 27-мпр (далее – Административный регламент), следующие изменения:

1) пункт 5 изложить в следующей редакции:

«5. Информация о месте нахождения, графике (режиме) работы, справочных номерах телефонов (телефонов-автоинформаторов), адресах электронной почты министерства труда и занятости Иркутской области (далее – министерство) содержится на официальном сайте министерства в информационно-телекоммуникационной сети «Интернет» (www.irkszpal.ru) (далее – сайт министерства), в региональных государственных информационных системах «Региональный портал государственных и муниципальных услуг Иркутской области» (электронный адрес в информационно-телекоммуникационной сети «Интернет»: http://38.gosuslugi.ru) (далее – региональный портал), «Реестр государственных услуг (функций) Иркутской области» (далее – реестр), на информационных стендах в помещениях министерства»;

2) в пункте 6 слова «в региональной государственной информационной системе «Региональный портал государственных и муниципальных услуг Иркутской области» в информационно-телекоммуникационной сети «Интернет» http://38.gosuslugi.ru (далее - региональный портал)» заменить словами «на региональном портале, в реестре»;

3) наименование главы 8 изложить в следующей редакции:

«Глава 8. НОРМАТИВНЫЕ ПРАВОВЫЕ АКТЫ, РЕГУЛИРУЮЩИЕ ПРЕДОСТАВЛЕНИЕ ГОСУДАРСТВЕННОЙ УСЛУГИ»;

4) подпункт 4² пункта 23 признать утратившим силу;

5) дополнить пунктом 23¹ следующего содержания:

«23¹. Перечень нормативных правовых актов, регулирующих предоставление государственной услуги, подлежит обязательному размещению на сайте министерства, региональном портале, в реестре.»;

6) пункт 28 признать утратившим силу;

7) дополнить главой 10¹ следующего содержания:

«Глава 10¹. УКАЗАНИЕ НА ЗАПРЕТ ТРЕБОВАТЬ ОТ ЗАЯВИТЕЛЯ

28¹. Министерство не вправе требовать от заявителя:

1) представления документов и информации или осуществления действий, предоставления или осуществления которых не предусмотрено нормативными правовыми актами, регулирующими отношения, возникающие в связи с предоставлением государственной услуги;

2) представления документов и информации, которые в соответствии с нормативными правовыми актами Российской Федерации, нормативными правовыми актами Иркутской области и муниципальными правовыми актами муниципальных образований Иркутской области находятся в распоряжении государственных органов, предоставляющих государственную услугу, иных государственных органов, органов местного самоуправления муниципальных образований Иркутской области и (или) подведомственных государственным органам и органам местного самоуправления муниципальных образований Иркутской области организаций, участвующих в предоставлении государственных или муниципальных услуг, за исключением документов, указанных в части 6 статьи 7 Федерального закона № 210-ФЗ.»;

8) в наименовании главы 16 слово «ЗАПРОСА» заменить словом «ЗАЯВЛЕНИЯ»;

9) наименование главы 18 изложить в следующей редакции:

«Глава 18. ТРЕБОВАНИЯ К ПОМЕЩЕНИЯМ, В КОТОРЫХ ПРЕДОСТАВЛЯЕТСЯ ГОСУДАРСТВЕННАЯ УСЛУГА, К ЗАЛУ ОЖИДАНИЯ, МЕСТАМ ДЛЯ ЗАПОЛНЕНИЯ ЗАЯВЛЕНИЙ О ПРЕДОСТАВЛЕНИИ ГОСУДАРСТВЕННОЙ УСЛУГИ, ИНФОРМАЦИОННЫМ СТЕНДАМ С ОБРАЗЦАМИ ИХ ЗАПОЛНЕНИЯ И ПЕРЕЧЕНЬ ДОКУМЕНТОВ, НЕОБХОДИМЫХ ДЛЯ ПРЕДОСТАВЛЕНИЯ КАЖДОЙ ГОСУДАРСТВЕННОЙ УСЛУГИ, РАЗМЕЩЕНИЮ И ОФОРМЛЕНИЮ ВИЗУАЛЬНОЙ, ТЕКСТОВОЙ И МУЛЬТИМЕДИЙНОЙ ИНФОРМАЦИИ О ПОРЯДКЕ ПРЕДОСТАВЛЕНИЯ ТАКОЙ УСЛУГИ, В ТОМ ЧИСЛЕ К ОБЕСПЕЧЕНИЮ ДОСТУПНОСТИ ДЛЯ ИНВАЛИДОВ УКАЗАННЫХ ОБЪЕКТОВ В СООТВЕТСТВИИ С ЗАКОНОДАТЕЛЬСТВОМ РОССИЙСКОЙ ФЕДЕРАЦИИ О СОЦИАЛЬНОЙ ЗАЩИТЕ ИНВАЛИДОВ»;

10) наименование главы 19 изложить в следующей редакции:

«Глава 19. ПОКАЗАТЕЛИ ДОСТУПНОСТИ И КАЧЕСТВА ГОСУДАРСТВЕННОЙ УСЛУГИ, В ТОМ ЧИСЛЕ КОЛИЧЕСТВО ВЗАИМОДЕЙСТВИЙ ЗАЯВИТЕЛЯ С ДОЛЖНОСТНЫМИ ЛИЦАМИ ПРИ ПРЕДОСТАВЛЕНИИ ГОСУДАРСТВЕННОЙ УСЛУГИ И ИХ ПРОДОЛЖИТЕЛЬНОСТЬ, ВОЗМОЖНОСТЬ ПОЛУЧЕНИЯ ГОСУДАРСТВЕННОЙ УСЛУГИ В МНОГОФУНКЦИОНАЛЬНОМ ЦЕНТРЕ ПРЕДОСТАВЛЕНИЯ ГОСУДАРСТВЕННЫХ И МУНИЦИПАЛЬНЫХ УСЛУГ, ВОЗМОЖНОСТЬ ЛИБО НЕВОЗМОЖНОСТЬ ПОЛУЧЕНИЯ ГОСУДАРСТВЕННОЙ УСЛУГИ В ЛЮБОМ ТЕРРИТОРИАЛЬНОМ ПОДРАЗДЕЛЕНИИ ИСПОЛНИТЕЛЬНОГО ОРГАНА, ПРЕДОСТАВЛЯЮЩЕГО ГОСУДАРСТВЕННУЮ УСЛУГУ, ПО ВЫБОРУ ЗАЯВИТЕЛЯ (ЭКСТЕРРИТОРИАЛЬНЫЙ ПРИНЦИП), ВОЗМОЖНОСТЬ ПОЛУЧЕНИЯ ИНФОРМАЦИИ О ХОДЕ ПРЕДОСТАВЛЕНИЯ ГОСУДАРСТВЕННОЙ УСЛУГИ, В ТОМ ЧИСЛЕ С ИСПОЛЬЗОВАНИЕМ ИНФОРМАЦИОННО-КОММУНИКАЦИОННЫХ ТЕХНОЛОГИЙ»;

11) дополнить пунктом 50¹ следующего содержания:

«50¹. Возможность получения государственной услуги по экстерриториальному принципу отсутствует.»;

12) наименование раздела III изложить в следующей редакции:

«Раздел III. СОСТАВ, ПОСЛЕДОВАТЕЛЬНОСТЬ И СРОКИ ВЫПОЛНЕНИЯ АДМИНИСТРАТИВНЫХ ПРОЦЕДУР (ДЕЙСТВИЙ), ТРЕБОВАНИЯ К ПОРЯДКУ ИХ ВЫПОЛНЕНИЯ, В ТОМ ЧИСЛЕ ОСОБЕННОСТИ ВЫПОЛНЕНИЯ АДМИНИСТРАТИВНЫХ ПРОЦЕДУР (ДЕЙСТВИЙ) В ЭЛЕКТРОННОЙ ФОРМЕ»;

13) наименование главы 20 изложить в следующей редакции:

«Глава 20. исчерпывающий перечень административных процедур (действий)»;

14) пункт 53 признать утратившим силу;

15) наименование главы 25 изложить в следующей редакции:

«Глава 25. ПОРЯДОК К ПЕРИОДИЧНОСТИ ОСУЩЕСТВЛЕНИЯ ПЛАНОВЫХ И ВНЕПЛАНОВЫХ ПРОВЕРОК ПОЛНОТЫ И КАЧЕСТВА ПРЕДОСТАВЛЕНИЯ ГОСУДАРСТВЕННОЙ УСЛУГИ, В ТОМ ЧИСЛЕ ПОРЯДОК И ФОРМЫ КОНТРОЛЯ ЗА ПОЛНОТОЙ И КАЧЕСТВОМ ПРЕДОСТАВЛЕНИЯ ГОСУДАРСТВЕННОЙ УСЛУГИ»;

16) наименование главы 26 изложить в следующей редакции:

«Глава 26. ОТВЕТСТВЕННОСТЬ ДОЛЖНОСТНЫХ ЛИЦ ИСПОЛНИТЕЛЬНОГО ОРГАНА, ПРЕДОСТАВЛЯЮЩЕГО ГОСУДАРСТВЕННУЮ УСЛУГУ, ЗА РЕШЕНИЯ И ДЕЙСТВИЯ (БЕЗДЕЙСТВИЕ), ПРИНИМАЕМЫЕ (ОСУЩЕСТВЛЯЕМЫЕ) ИМИ В ХОДЕ ПРЕДОСТАВЛЕНИЯ ГОСУДАРСТВЕННОЙ УСЛУГИ»;

17) раздел V изложить в следующей редакции:

«Раздел V. ДОСУДЕБНЫЙ (ВНЕСУДЕБНЫЙ) ПОРЯДОК ОБЖАЛОВАНИЯ РЕШЕНИЙ И ДЕЙСТВИЙ (БЕЗДЕЙСТВИЯ) ИСПОЛНИТЕЛЬНОГО ОРГАНА, ПРЕДОСТАВЛЯЮЩЕГО ГОСУДАРСТВЕННУЮ УСЛУГУ, ЕГО ДОЛЖНОСТНЫХ ЛИЦ, ГОСУДАРСТВЕННЫХ ГРАЖДАНСКИХ СЛУЖАЩИХ ИРКУТСКОЙ ОБЛАСТИ

Глава 28. ИНФОРМАЦИЯ ДЛЯ ЗАЯВИТЕЛЯ О ЕГО ПРАВЕ НА ДОСУДЕБНОЕ (ВНЕСУДЕБНОЕ) ОБЖАЛОВАНИЕ ДЕЙСТВИЙ (БЕЗДЕЙСТВИЯ) И (ИЛИ) РЕШЕНИЙ, ПРИНЯТЫХ (ОСУЩЕСТВЛЕННЫХ) В ХОДЕ ПРЕДОСТАВЛЕНИЯ ГОСУДАРСТВЕННОЙ УСЛУГИ

80. Заявитель имеет право на обжалование решений и (или) действий (бездействия), осуществленных (принятых) в ходе предоставления государственной услуги, в досудебном порядке путем обращения в министерство, Правительство Иркутской области.

81. Предметом досудебного (внесудебного) обжалования заявителями являются решения и (или) действия (бездействия) министерства, должностных лиц министерства, государственных гражданских служащих Иркутской области при предоставлении государственной услуги.

82. Заявитель может обратиться с жалобой, в том числе в следующих случаях:

1) нарушение срока регистрации заявления о предоставлении государственной услуги;

2) нарушение срока предоставления государственной услуги;

3) требование у заявителя документов или информации либо осуществления действий, представление или осуществление которых не предусмотрено нормативными правовыми актами Российской Федерации, Иркутской области для предоставления государственной услуги;

4) отказ в приеме документов, представление которых предусмотрено нормативными правовыми актами Российской Федерации, Иркутской области для предоставления государственной услуги, у заявителя;

5) отказ в предоставлении государственной услуги, если основания отказа не предусмотрены федеральными законами и принятыми в соответствии с ними иными нормативными правовыми актами Российской Федерации, законами и иными нормативными правовыми актами Иркутской области;

6) затребование внесения заявителем платы при предоставлении государственной услуги, не предусмотренной нормативными правовыми актами Российской Федерации, Иркутской области;

7) отказ органа, предоставляющего государственную услугу, должностного лица органа, предоставляющего государственную услугу в исправлении допущенных им опечаток и ошибок в выданных в результате предоставления государственной услуги документах либо нарушение установленного срока таких исправлений;

8) нарушение срока или порядка выдачи документов по результатам предоставления государственной услуги;

9) приостановление предоставления государственной услуги, если основания приостановления не предусмотрены федеральными законами и принятыми в соответствии с ними иными нормативными правовыми актами Российской Федерации, законами и иными нормативными правовыми актами Иркутской области;

10) требование у заявителя при предоставлении государственной услуги документов или информации, отсутствие и (или) недостоверность которых не указывались при первоначальном отказе в приеме документов, необходимых для предоставления государственной услуги, либо в предоставлении государственной услуги, за исключением случаев, предусмотренных подпунктом 2 пункта 19 настоящего Административного регламента.

83. Жалоба может быть подана в письменной форме на бумажном носителе, в электронной форме одним из следующих способов:

1) лично:

в министерство по адресу: 664011, Иркутская область, г. Иркутск, ул. Желябова, 8а;

в Правительство Иркутской области по адресу: 664011, Иркутская область, г. Иркутск, ул. Ленина, 1а;

2) через организации почтовой связи:

в министерство по адресу: 664011, Иркутская область, г. Иркутск, ул. Желябова, 8а;

в Правительство Иркутской области по адресу: 664011, Иркутская область, г. Иркутск, ул. Ленина, 1а;

3) с помощью средств электронной связи (посредством использования сайта министерства, регионального портала, путем направления письма на адрес электронной почты министерства);

4) с помощью средств факсимильной связи по телефону: (3952)33-45-98.

Жалоба, поступившая в министерство, подлежит регистрации в течение 1 рабочего дня со дня ее поступления, и в течение 3-х рабочих дней со дня ее регистрации заявителю направляется уведомление о дате и месте ее рассмотрения.

84. Прием жалоб в письменной форме также осуществляется в месте предоставления государственной услуги (в месте, где заявитель подавал заявление о предоставлении государственной услуги, нарушение порядка которой обжалуется, либо в месте, где заявителем получен результат указанной государственной услуги).

85. Жалоба может быть подана при личном приеме заявителя в соответствии с графиком приема граждан.

86. Прием заявителем осуществляется в министерстве - министром или уполномоченным лицом.

87. Прием заявителем проводится по предварительной записи. Специалист, осуществляющий запись на личный прием, информирует заявителя о дате, времени, месте приема.

При личном приеме обратившийся заявитель предъявляет документ, удостоверяющий его личность. В случае, если жалоба подается представителем заявителя, также представляется документ, подтверждающий полномочия данного представителя на осуществление действий от имени заявителя.

87. Жалоба должна содержать:

1) наименование органа, предоставляющего государственную услугу, должностного лица органа, предоставляющего государственную услугу, либо государственного гражданского служащего Иркутской области, решения и действия (бездействия) которых обжалуются;

2) фамилию, имя, отчество (последнее - при наличии), сведения о месте жительства заявителя - физического лица либо наименование, сведения о месте нахождения заявителя - юридического лица, а также номер (номера) контактного телефона, адрес (адреса) электронной почты (при наличии) и почтовый адрес, по которым должен быть направлен ответ заявителю;

3) сведения об обжалуемых решениях и действиях (бездействии) органа, предоставляющего государственную услугу, должностного лица органа, предоставляющего государственную услугу, либо государственного гражданского служащего Иркутской области;

4) доводы, на основании которых заявитель не согласен с решением и действием (бездействием) органа, предоставляющего государственную услугу, должностного лица органа, предоставляющего государственную услугу, либо государственного гражданского служащего Иркутской области. Заявителем могут быть представлены документы (при наличии), подтверждающие доводы заявителя, либо их копии.

88. Дополнительно в письменной жалобе могут указываться причины несогласия с обжалуемым решением и (или) действием (бездействием), обстоятельства, на основании которых заявитель считает, что нарушены его права, свободы и законные интересы, созданы препятствия к их реализации либо незаконно возложена какая-либо обязанность, требования об отмене решения, о признании незаконным действия (бездействия), а также иные сведения, которые заявитель считает необходимым сообщить.

89. К письменной жалобе могут быть приложены соответствующие документы и материалы либо их копии, подтверждающие изложенные обстоятельства. В таком случае заявителем приводится перечень прилагаемых документов и материалов.

90. Если документы, имеющие существенное значение для рассмотрения жалобы, отсутствуют или не приложены, заявитель в течение 5 рабочих дней со дня регистрации жалобы уведомляется (письменно, с использованием средств телефонной или факсимильной связи, либо по электронной почте) о том, что рассмотрение жалобы и принятие решения будут осуществляться без учета доводов, в подтверждение которых документы не представлены.

91. При рассмотрении жалобы:

1) обеспечивается объективное, всестороннее и своевременное рассмотрение жалобы, в случае необходимости - с участием заявителя (его представителя), направившего жалобу;

2) по результатам рассмотрения жалобы принимаются меры, направленные на восстановление или защиту нарушенных прав, свобод и законных интересов заявителей;

3) по просьбе заявителя обеспечивается предоставление ему информации и документов, необходимых для обоснования и рассмотрения жалобы, в течение 3-х рабочих дней со дня регистрации жалобы.

92. В удовлетворении жалобы отказывается в следующих случаях:

1) если доводы, на основании которых заявитель не согласен с решением и действием (бездействием) министерства, должностных лиц министерства, государственных гражданских служащих Иркутской области, не подтвердились;

2) если жалоба не соответствует требованиям, установленным частью 5 статьи 11.2 Федерального закона № 210-ФЗ;

3) наличие вступившего в законную силу решения суда, арбитражного суда по жалобе о том же предмете и по тем же основаниям;

4) наличия решения об удовлетворении жалобы либо об отказе в удовлетворении жалобы, принятого ранее в отношении того же заявителя и по тому же предмету жалобы.

93. Жалобы не рассматриваются по существу в следующих случаях:

1) если текст жалобы, в том числе фамилия и почтовый адрес, не поддается прочтению;

2) если жалоба содержит нецензурные либо оскорбительные выражения, угрозы жизни, здоровью и имуществу должностных лиц министерства, государственных гражданских служащих Иркутской области, а также членов их семей.

94. Жалоба, поступившая в министерство, подлежит рассмотрению в течение 15 рабочих дней со дня ее регистрации.

Жалоба, поступившая в Правительство Иркутской области, подлежит рассмотрению в порядке, установленном законодательством.

95. По результатам рассмотрения жалобы принимается одно из следующих решений:

1) жалоба удовлетворяется, в том числе в форме отмены принятого решения, исправления допущенных опечаток и ошибок в выданных в результате предоставления государственной услуги документах, возврата заявителю денежных средств, взимание которых не предусмотрено нормативными правовыми актами Российской Федерации, нормативными правовыми актами Иркутской области;

2) в удовлетворении жалобы отказывается.

При удовлетворении жалобы должностные лица министерства, наделенные полномочиями по рассмотрению жалоб, принимают исчерпывающие меры по устранению выявленных нарушений, в том числе по выдаче безработному гражданину результата государственной услуги, не позднее 5 рабочих дней со дня принятия решения, если иное не установлено законодательством Российской Федерации.

96. Не позднее дня, следующего за днем принятия решения, указанного в пункте 95 настоящего административного регламента, заявителю (его представителю) в письменной форме и по его желанию в электронной форме направляется мотивированный ответ о результатах рассмотрения жалобы.

97. В ответе по результатам рассмотрения жалобы указываются:

1) наименование министерства, рассмотревшего жалобу, должность, фамилия, имя и отчество (последнее - при наличии) должностного лица министерства, принявшего решение по жалобе;

2) номер, дата, место принятия решения, включая сведения о должностном лице, решение или действие (бездействие) которого обжалуется;

3) фамилия, имя, отчество (последнее - при наличии) заявителя, подавшего жалобу;

4) основания для принятия решения по жалобе;

5) принятое по жалобе решение;

6) в случае, если жалоба признана обоснованной, - сроки устранения выявленных нарушений, в том числе срок предоставления результата государственной услуги;

7) сведения о порядке обжалования принятого по жалобе решения.

98. В случае признания жалобы подлежащей удовлетворению в ответе заявителю, указанном в пункте 96 настоящего административного регламента, дается информация о действиях, осуществляемых должностными лицами министерства, в целях незамедлительного устранения выявленных нарушений при оказании государственной услуги, а также приносится извинения за допущенные неудобства и указывается информация о дальнейших действиях, которые необходимо совершить заявителю в целях получения государственной услуги.

В случае признания жалобы не подлежащей удовлетворению в ответе заявителю, указанном в пункте 96 настоящего административного регламента, даются аргументированные разъяснения о причинах принятого решения, а также информация о порядке обжалования принятого решения.

99. Решение, принятое по результатам рассмотрения жалобы, может быть обжаловано в порядке, установленном законодательством Российской Федерации.

100. В целях обоснования и рассмотрения жалобы заявитель вправе обратиться в министерство, Правительство Иркутской области или к должностному лицу, уполномоченному нормативным правовым актом Иркутской области за получением необходимых документов и информации.

101. Срок направления запрашиваемой информации заявителю составляет 3 рабочих дня со дня регистрации данного запроса.

102. В случае установления в ходе или по результатам рассмотрения жалобы признаков состава административного правонарушения или преступления должностное лицо, работник, наделенные полномочиями по рассмотрению жалоб, незамедлительно направляют имеющиеся материалы в органы прокуратуры.

Глава 29. ОРГАНЫ ГОСУДАРСТВЕННОЙ ВЛАСТИ, А ТАКЖЕ ИХ ДОЛЖНОСТНЫЕ ЛИЦА, ГОСУДАРСТВЕННЫЕ ГРАЖДАНСКИЕ СЛУЖАЩИЕ ИРКУТСКОЙ ОБЛАСТИ, УПОЛНОМОЧЕННЫЕ НА РАССМОТРЕНИЕ ЖАЛОБЫ, КОТОРЫМ МОЖЕТ БЫТЬ НАПРАВЛЕНА ЖАЛОБА ЗАЯВИТЕЛЯ В ДОСУДЕБНОМ (ВНЕСУДЕБНОМ) ПОРЯДКЕ

103. Заявители могут направить жалобу в досудебном (внесудебном) порядке в министерство (на имя министра), в Правительство Иркутской области.

104. Рассмотрение жалобы осуществляется:

1) в Правительстве Иркутской области - курирующим заместителем Председателя Правительства Иркутской области или уполномоченным им лицом;

2) в министерстве - министром труда и занятости Иркутской области или уполномоченным им лицом.

105. Жалобы на решения, действия (бездействие) министра труда и занятости Иркутской области подаются в Правительство Иркутской области.

Глава 30. СПОСОБЫ ИНФОРМИРОВАНИЯ ЗАЯВИТЕЛЕЙ О ПОРЯДКЕ ПОДАЧИ И РАССМОТРЕНИЯ ЖАЛОБЫ

106. Информирование заявителей о порядке подачи и рассмотрения жалобы осуществляется:

1) при личных и письменных обращениях заявителей в министерство;

2) с помощью телефонной связи, включая автоинформирование (контактная информация указана на сайте министерства, на региональном портале, в реестре);

3) с помощью информационно-телекоммуникационной сети «Интернет», включая сайт министерства и электронную почту министерства, указанную на сайте министерства, а также посредством регионального портала, реестра;

4) путем размещения информации на информационных стендах в помещениях министерства.

Глава 31. ПЕРЕЧЕНЬ НОРМАТИВНЫХ ПРАВОВЫХ АКТОВ, РЕГУЛИРУЮЩИХ ПОРЯДОК ДОСУДЕБНОГО (ВНЕСУДЕБНОГО) ОБЖАЛОВАНИЯ РЕШЕНИЙ И ДЕЙСТВИЙ (БЕЗДЕЙСТВИЯ) ИСПОЛНИТЕЛЬНОГО ОРГАНА, ПРЕДОСТАВЛЯЮЩЕГО ГОСУДАРСТВЕННУЮ УСЛУГУ, А ТАКЖЕ ЕГО ДОЛЖНОСТНЫХ ЛИЦ, ГОСУДАРСТВЕННЫХ ГРАЖДАНСКИХ СЛУЖАЩИХ ИРКУТСКОЙ ОБЛАСТИ

107. Нормативными правовыми актами, регулируемыми порядок досудебного (внесудебного) обжалования решений и действий (бездействия) министерства, его должностных лиц, государственных гражданских служащих Иркутской области, являются:

1) Федеральный закон № 210-ФЗ (Собрание законодательства Российской Федерации, 2010, № 31, ст. 4179);

2) постановление Правительства Иркутской области от 28 сентября 2012 года № 526-пп «Об утверждении Положения об особенностях подачи и рассмотрения жалоб на решения и действия (бездействия) исполнительных органов государственной власти Иркутской области и их должностных лиц, государственных гражданских служащих Иркутской области, а также на решения и действия (без-

действие) многофункционального центра предоставления государственных и муниципальных услуг, работников многофункционального центра предоставления государственных и муниципальных услуг при предоставлении государственных услуг Иркутской области» (Областная, № 115, 15.10.2012).

108. Перечень нормативных правовых актов, регулирующих порядок досудебного (внесудебного) обжалования решений и действий (бездействия) министерства, его должностных лиц, государственных гражданских служащих Иркутской области, размещен на региональном портале.»;

18) приложения 1, 5 к Административному регламенту признать утратившими силу.

2. Внести в административный регламент предоставления государственной услуги по осуществлению государственной экспертизы условий труда, утвержденных приказом министерства труда и занятости Иркутской области от 30 мая 2013 года № 29-мпр (далее – Административный регламент), следующие изменения:

1) пункт 5 изложить в следующей редакции:
«5. Информация о месте нахождения, графике (режиме) работы, справочных номерах телефонов (телефонов-автоматов), адресах электронной почты министерства труда и занятости Иркутской области (далее – министерство) содержится на официальном сайте министерства в информационно-телекоммуникационной сети «Интернет»: (www.irkzap.ru) (далее – сайт министерства), в региональных государственных информационных системах «Региональный портал государственных и муниципальных услуг Иркутской области» (электронный адрес в информационно-телекоммуникационной сети «Интернет»: http://38.gosuslugi.ru) (далее – региональный портал), «Реестр государственных услуг (функций) Иркутской области» (далее – реестр), на информационных стендах в помещениях министерства»;

2) в пункте 6 слова «в региональной государственной информационной системе «Региональный портал государственных и муниципальных услуг Иркутской области» (электронный адрес в информационно-телекоммуникационной сети «Интернет»: http://38.gosuslugi.ru) (далее – региональный портал)» заменить словами «на региональном портале, в реестре»;

3) наименование главы 8 изложить в следующей редакции:
«Глава 8. НОРМАТИВНЫЕ ПРАВОВЫЕ АКТЫ, РЕГУЛИРУЮЩИЕ ПРЕДОСТАВЛЕНИЕ ГОСУДАРСТВЕННОЙ УСЛУГИ»;

4) подпункт 7 пункта 24 признать утратившим силу;

5) дополнить пунктом 24¹ следующего содержания:

«24¹. Перечень нормативных правовых актов, регулирующих предоставление государственной услуги, подлежит обязательному размещению на сайте министерства, региональном портале, в реестре.»;

6) пункт 32 признать утратившим силу;

7) дополнить главой 101 следующего содержания:

«Глава 10¹. УКАЗАНИЕ НА ЗАПРЕТ ТРЕБОВАТЬ ОТ ЗАЯВИТЕЛЯ

32. Министерство не вправе требовать от заявителя:

1) представления документов и информации или осуществления действий, представление или осуществление которых не предусмотрено нормативными правовыми актами, регулиующими отношения, возникающие в связи с предоставлением государственной услуги;

2) представления документов и информации, которые в соответствии с нормативными правовыми актами Российской Федерации, нормативными правовыми актами Иркутской области и муниципальными правовыми актами муниципальных образований Иркутской области находятся в распоряжении государственных органов, предоставляющих государственную услугу, иных государственных органов, органов местного самоуправления муниципальных образований Иркутской области и (или) подведомственных государственным органам и органам местного самоуправления муниципальных образований Иркутской области организаций, участвующих в предоставлении государственных или муниципальных услуг, за исключением документов, указанных в части 6 статьи 7 Федерального закона № 210-ФЗ.»;

8) в наименовании главы 16 слово «ЗАПРОСА» заменить словом «ЗАЯВЛЕНИЯ»;

9) наименование главы 18 изложить в следующей редакции:

«Глава 18. ТРЕБОВАНИЯ К ПОМЕЩЕНИЯМ, В КОТОРЫХ ПРЕДОСТАВЛЯЕТСЯ ГОСУДАРСТВЕННАЯ УСЛУГА, К ЗАПУ ОЖИДАНИЯ, МЕСТАМ ДЛЯ ЗАПОЛНЕНИЯ ЗАЯВЛЕНИЙ О ПРЕДОСТАВЛЕНИИ ГОСУДАРСТВЕННОЙ УСЛУГИ, ИНФОРМАЦИОННЫМИ СТЕНДАМИ С ОБРАЗЦАМИ ИХ ЗАПОЛНЕНИЯ И ПЕРЕЧЕНЕМ ДОКУМЕНТОВ, НЕОБХОДИМЫХ ДЛЯ ПРЕДОСТАВЛЕНИЯ КАЖДОЙ ГОСУДАРСТВЕННОЙ УСЛУГИ, РАЗМЕЩЕНИЮ И ОФОРМЛЕНИЮ ВИЗУАЛЬНОЙ, ТЕКСТОВОЙ И МУЛЬТИМЕДИЙНОЙ ИНФОРМАЦИИ О ПОРЯДКЕ ПРЕДОСТАВЛЕНИЯ ТАКОЙ УСЛУГИ, В ТОМ ЧИСЛЕ К ОБЕСПЕЧЕНИЮ ДОСТУПНОСТИ ДЛЯ ИНВАЛИДОВ УКАЗАННЫХ ОБЪЕКТОВ В СООТВЕТСТВИИ С ЗАКОНОДАТЕЛЬСТВОМ РОССИЙСКОЙ ФЕДЕРАЦИИ О СОЦИАЛЬНОЙ ЗАЩИТЕ ИНВАЛИДОВ.»;

10) наименование главы 19 изложить в следующей редакции:

«Глава 19. ПОКАЗАТЕЛИ ДОСТУПНОСТИ И КАЧЕСТВА ГОСУДАРСТВЕННОЙ УСЛУГИ, В ТОМ ЧИСЛЕ КОЛИЧЕСТВО ВЗАИМОДЕЙСТВИЙ ЗАЯВИТЕЛЯ С ДОЛЖНОСТНЫМИ ЛИЦАМИ ПРИ ПРЕДОСТАВЛЕНИИ ГОСУДАРСТВЕННОЙ УСЛУГИ И ИХ ПРОДОЛЖИТЕЛЬНОСТЬ, ВОЗМОЖНОСТЬ ПОЛУЧЕНИЯ ГОСУДАРСТВЕННОЙ УСЛУГИ В МНОГОФУНКЦИОНАЛЬНОМ ЦЕНТРЕ ПРЕДОСТАВЛЕНИЯ ГОСУДАРСТВЕННЫХ И МУНИЦИПАЛЬНЫХ УСЛУГ, ВОЗМОЖНОСТЬ ЛИБО НЕВОЗМОЖНОСТЬ ПОЛУЧЕНИЯ ГОСУДАРСТВЕННОЙ УСЛУГИ В ЛЮБОМ ТЕРРИТОРИАЛЬНОМ ПОДРАЗДЕЛЕНИИ ИСПОЛНИТЕЛЬНОГО ОРГАНА, ПРЕДОСТАВЛЯЮЩЕГО ГОСУДАРСТВЕННУЮ УСЛУГУ, ПО ВЫБОРУ ЗАЯВИТЕЛЯ (ЭКСТЕРРИТОРИАЛЬНЫЙ ПРИНЦИП), ВОЗМОЖНОСТЬ ПОЛУЧЕНИЯ ИНФОРМАЦИИ О ХОДЕ ПРЕДОСТАВЛЕНИЯ ГОСУДАРСТВЕННОЙ УСЛУГИ, В ТОМ ЧИСЛЕ С ИСПОЛЬЗОВАНИЕМ ИНФОРМАЦИОННО-КОММУНИКАЦИОННЫХ ТЕХНОЛОГИЙ.»;

11) дополнить пунктом 56¹ следующего содержания:
«56¹. Возможность получения государственной услуги по экстерриториальному принципу отсутствует.»;

12) наименование раздела III изложить в следующей редакции:
«Раздел III. СОСТАВ, ПОСЛЕДОВАТЕЛЬНОСТЬ И СРОКИ ВЫПОЛНЕНИЯ АДМИНИСТРАТИВНЫХ ПРОЦЕДУР (ДЕЙСТВИЙ), ТРЕБОВАНИЯ К ПОРЯДКУ ИХ ВЫПОЛНЕНИЯ, В ТОМ ЧИСЛЕ ОСОБЕННОСТИ ВЫПОЛНЕНИЯ АДМИНИСТРАТИВНЫХ ПРОЦЕДУР (ДЕЙСТВИЙ) В ЭЛЕКТРОННОЙ ФОРМЕ»;

13) наименование главы 20 изложить в следующей редакции:
«Глава 20. исчерпывающий перечень административных процедур (действий)»;

14) пункт 58 признать утратившим силу;

15) наименование главы 25 изложить в следующей редакции:

«Глава 25. ПОРЯДОК И ПЕРИОДИЧНОСТЬ ОСУЩЕСТВЛЕНИЯ ПЛАНОВЫХ И ВНЕПЛАНОВЫХ ПРОВЕРОК ПОЛНОТЫ И КАЧЕСТВА ПРЕДОСТАВЛЕНИЯ ГОСУДАРСТВЕННОЙ УСЛУГИ, В ТОМ ЧИСЛЕ ПОРЯДОК И ФОРМЫ КОНТРОЛЯ ЗА ПОЛНОТОЙ И КАЧЕСТВОМ ПРЕДОСТАВЛЕНИЯ ГОСУДАРСТВЕННОЙ УСЛУГИ.»;

16) наименование главы 26 изложить в следующей редакции:

«Глава 26. ОТВЕТСТВЕННОСТЬ ДОЛЖНОСТНЫХ ЛИЦ ИСПОЛНИТЕЛЬНОГО ОРГАНА, ПРЕДОСТАВЛЯЮЩЕГО ГОСУДАРСТВЕННУЮ УСЛУГУ, ЗА РЕШЕНИЯ И ДЕЙСТВИЯ (БЕЗДЕЙСТВИЕ), ПРИНИМАЕМЫЕ (ОСУЩЕСТВЛЯЕМЫЕ) ИМИ В ХОДЕ ПРЕДОСТАВЛЕНИЯ ГОСУДАРСТВЕННОЙ УСЛУГИ.»;

17) раздел V изложить в следующей редакции:
«Раздел V. ДОСУДЕБНЫЙ (ВНЕСУДЕБНЫЙ) ПОРЯДОК ОБЖАЛОВАНИЯ РЕШЕНИЙ И ДЕЙСТВИЙ (БЕЗДЕЙСТВИЯ) ИСПОЛНИТЕЛЬНОГО ОРГАНА, ПРЕДОСТАВЛЯЮЩЕГО ГОСУДАРСТВЕННУЮ УСЛУГУ, ЕГО ДОЛЖНОСТНЫХ ЛИЦ, ГОСУДАРСТВЕННЫХ ГРАЖДАНСКИХ СЛУЖАЩИХ ИРКУТСКОЙ ОБЛАСТИ

Глава 28. ИНФОРМАЦИЯ ДЛЯ ЗАЯВИТЕЛЯ О ЕГО ПРАВЕ НА ДОСУДЕБНОЕ (ВНЕСУДЕБНОЕ) ОБЖАЛОВАНИЕ ДЕЙСТВИЙ (БЕЗДЕЙСТВИЯ) И (ИЛИ) РЕШЕНИЙ, ПРИНЯТЫХ (ОСУЩЕСТВЛЕННЫХ) В ХОДЕ ПРЕДОСТАВЛЕНИЯ ГОСУДАРСТВЕННОЙ УСЛУГИ

88. Заявитель имеет право на обжалование решений и (или) действий (бездействия), осуществляемых (принимаемых) в ходе предоставления государственной услуги, в досудебном порядке путем обращения в министерство, Правительство Иркутской области.

89. Предметом досудебного (внесудебного) обжалования заявителями являются решения и (или) действия (бездействия) министерства, должностных лиц министерства, государственных гражданских служащих Иркутской области, при предоставлении государственной услуги.

90. Заявитель может обратиться с жалобой, в том числе в следующих случаях:

1) нарушение срока регистрации заявления о предоставлении государственной услуги;

2) нарушение срока предоставления государственной услуги;

3) требование у заявителя документов или информации либо осуществления действий, представление или осуществление которых не предусмотрено нормативными правовыми актами Российской Федерации, Иркутской области для предоставления государственной услуги;

4) отказ в приеме документов, представление которых предусмотрено нормативными правовыми актами Российской Федерации, Иркутской области для предоставления государственной услуги, у заявителя;

5) отказ в предоставлении государственной услуги, если основания отказа не предусмотрены федеральными законами и принятыми в соответствии с ними иными нормативными правовыми актами Российской Федерации, законами и иными нормативными правовыми актами Иркутской области;

6) затребование внесения заявителем платы при предоставлении государственной услуги, не предусмотренной нормативными правовыми актами Российской Федерации, Иркутской области;

7) отказ органа, предоставляющего государственную услугу, должностного лица органа, предоставляющего государственную услугу в исправлении допущенных им опечаток и ошибок в выданных в результате предоставления государственной услуги документах либо нарушение установленного срока таких исправлений;

8) нарушение срока или порядка выдачи документов по результатам предоставления государственной услуги;

9) приостановление предоставления государственной услуги, если основания приостановления не предусмотрены федеральными законами и принятыми в соответствии с ними иными нормативными правовыми актами Российской Федерации, законами и иными нормативными правовыми актами Иркутской области;

10) требование у заявителя при предоставлении государственной услуги документов или информации, отсутствие и (или) недостоверность которых не указывались при первоначальном отказе в приеме документов, необходимых для предоставления государственной услуги, либо в предоставлении государственной услуги, за исключением случаев, предусмотренных подпунктом 2 пункта 19 настоящего Административного регламента.

91. Жалоба может быть подана в письменной форме на бумажном носителе, в электронной форме одним из следующих способов:

1) лично:
в министерство по адресу: 664011, Иркутская область, г. Иркутск, ул. Желябова, 8а;

2) в Правительство Иркутской области по адресу: 664011, Иркутская область, г. Иркутск, ул. Ленина, 1а;

3) через организации почтовой связи:
в министерство по адресу: 664011, Иркутская область, г. Иркутск, ул. Желябова, 8а;

4) в Правительство Иркутской области по адресу: 664011, Иркутская область, г. Иркутск, ул. Ленина, 1а;

5) с помощью средств электронной связи (посредством использования сайта министерства, регионального портала, путем направления письма на адрес электронной почты министерства);

6) с помощью средств факсимильной связи по телефону: (3952)33-45-98.

Жалоба, поступившая в министерство, подлежит регистрации в течение 1 рабочего дня со дня ее поступления, и в течение 3-х рабочих дней со дня ее регистрации заявителю направляется уведомление о дате и месте ее рассмотрения.

92. Прием жалоб в письменной форме также осуществляется в месте предоставления государственной услуги (в месте, где заявитель подавал заявление о предоставлении государственной услуги, нарушении порядка которой обжалуется, либо в месте, где заявителем получен результат указанной государственной услуги).

93. Жалоба может быть подана при личном приеме заявителя в соответствии с графиком приема граждан.

94. Прием заявителем осуществляется в министерстве - министром или уполномоченным лицом.

95. Прием заявителей проводится по предварительной записи. Специалист, осуществляющий запись на личный прием, информирует заявителя о дате, времени, месте приема.

При личном приеме обратившийся заявитель предъявляет документ, удостоверяющий его личность. В случае, если жалоба подается представителем заявителя, также представляется документ, подтверждающий полномочия данного представителя на осуществление действий от имени заявителя.

96. Жалоба должна содержать:

1) наименование органа, предоставляющего государственную услугу, должностного лица органа, предоставляющего государственную услугу, либо государственного гражданского служащего Иркутской области, решения и действия (бездействия) которых обжалуются;

2) фамилию, имя, отчество (последнее - при наличии), сведения о месте жительства заявителя - физического лица либо наименование, сведения о месте нахождения заявителя - юридического лица, а также номер (номера) контактного телефона, адрес (адреса) электронной почты (при наличии) и почтовый адрес, по которым должен быть направлен ответ заявителю;

3) сведения об обжалуемых решениях и действиях (бездействиях) органа, предоставляющего государственную услугу, должностного лица органа, предоставляющего государственную услугу, либо государственного гражданского служащего Иркутской области;

4) доводы, на основании которых заявитель не согласен с решением и действием (бездействием) органа, предоставляющего государственную услугу, должностного лица органа, предоставляющего государственную услугу, либо государственного гражданского служащего Иркутской области. Заявителем могут быть представлены документы (при наличии), подтверждающие доводы заявителя, либо их копии.

97. Дополнительно в письменной жалобе могут указываться причины несогласия с обжалуемым решением и (или) действием (бездействием), обстоятельства, на основании которых заявитель считает, что нарушены его права, свободы и законные интересы, созданы препятствия к их реализации либо незаконно возложена какая-либо обязанность, требования об отмене решения, о признании незаконным действия (бездействия), а также иные сведения, которые заявитель считает необходимым сообщить.

98. К письменной жалобе могут быть приложены соответствующие документы и материалы либо их копии, подтверждающие изложенные обстоятельства. В таком случае заявителем приводится перечень прилагаемых документов и материалов.

99. Если документы, имеющие существенное значение для рассмотрения жалобы, отсутствуют или не приложены, заявитель в течение 5 рабочих дней со дня регистрации жалобы уведомляется (письменно, с использованием средств телефонной или факсимильной связи, либо по электронной почте) о том, что рассмотрение жалобы и принятие решения будут осуществляться без учета доводов, в подтверждение которых документы не представлены.

100. При рассмотрении жалобы:

1) обеспечивается объективное, всестороннее и своевременное рассмотрение жалобы, в случае необходимости - с участием заявителя (его представителя), направившего жалобу;

2) по результатам рассмотрения жалобы принимаются меры, направленные на восстановление или защиту нарушенных прав, свобод и законных интересов заявителя;

3) по просьбе заявителя обеспечивается предоставление ему информации и документов, необходимых для обоснования и рассмотрения жалобы, в течение 3-х рабочих дней со дня регистрации жалобы.

101. В удовлетворении жалобы отказывается в следующих случаях:

1) если доводы, на основании которых заявитель не согласен с решением и действием (бездействием) министерства, должностных лиц министерства, государственных гражданских служащих Иркутской области, не подтвердились;

2) если жалоба не соответствует требованиям, установленным частью 5 статьи 11.2 Федерального закона № 210-ФЗ;

3) наличие вступившего в законную силу решения суда, арбитражного суда по жалобе о том же предмете и по тем же основаниям;

4) наличия решения об удовлетворении жалобы либо об отказе в удовлетворении жалобы, принятого ранее в отношении того же заявителя и по тому же предмету жалобы.

102. Жалобы не рассматриваются по существу в следующих случаях:
1) если текст жалобы, в том числе фамилия и почтовый адрес, не поддается прочтению;

2) если жалоба содержит нецензурные либо оскорбительные выражения, угрозы жизни, здоровью и имуществу должностных лиц министерства, государственных гражданских служащих Иркутской области, а также членов их семей.

103. Жалоба, поступившая в министерство, подлежит рассмотрению в течение 15 рабочих дней со дня ее регистрации.

Жалоба, поступившая в Правительство Иркутской области, подлежит рассмотрению в порядке, установленном законодательством.

104. По результатам рассмотрения жалобы принимается одно из следующих решений:

1) жалоба удовлетворяется, в том числе в форме отмены принятого решения, исправления допущенных опечаток и ошибок в выданных в результате предоставления государственной услуги документах, возврата заявителю денежных средств, взимание которых не предусмотрено нормативными правовыми актами Российской Федерации, нормативными правовыми актами Иркутской области;

2) в удовлетворении жалобы отказывается.

При удовлетворении жалобы должностные лица министерства, наделенные полномочиями по рассмотрению жалоб, принимают исчерпывающие меры по устранению выявленных нарушений, в том числе по выдаче безработному гражданину результата государственной услуги, не позднее 5 рабочих дней со дня принятия решения, если иное не установлено законодательством Российской Федерации.

105. Не позднее дня, следующего за днем принятия решения, указанного в пункте 104 настоящего Административного регламента, заявителю (его представителю) в письменной форме и по его желанию в электронной форме направляется мотивированный ответ о результатах рассмотрения жалобы.

106. В ответе по результатам рассмотрения жалобы указываются:

1) наименование министерства, рассмотревшего жалобу, должность, фамилия, имя и отчество (последнее - при наличии) должностного лица министерства, принявшего решение по жалобе;

2) номер, дата, место принятия решения, включая сведения о должностном лице, решение или действие (бездействие) которого обжалуется;

3) фамилия, имя, отчество (последнее - при наличии) заявителя, подавшего жалобу;

4) основания для принятия решения по жалобе;

5) принятое по жалобе решение;

6) в случае, если жалоба признана обоснованной, - сроки устранения выявленных нарушений, в том числе срок предоставления результата государственной услуги;

7) сведения о порядке обжалования принятого по жалобе решения.

107. В случае признания жалобы подлежащей удовлетворению в ответе заявителю, указанном в пункте 105 настоящего Административного регламента, дается информация о действиях, осуществляемых должностными лицами министерства, в целях незамедлительного устранения выявленных нарушений при оказании государственной услуги, а также приносятся извинения за доставленные неудобства и указывается информация о дальнейших действиях, которые необходимо совершить заявителю в целях получения государственной услуги.

В случае признания жалобы не подлежащей удовлетворению в ответе заявителю, указанном в пункте 105 настоящего Административного регламента, даются аргументированные разъяснения о причинах принятого решения, а также информация о порядке обжалования принятого решения.

108. Решение, принятое по результатам рассмотрения жалобы, может быть обжаловано в порядке, установленном законодательством Российской Федерации.

109. В целях обоснования и рассмотрения жалобы заявитель вправе обратиться в министерство, Правительство Иркутской области или к должностному лицу, уполномоченному нормативным правовым актом Иркутской области за получением необходимых документов и информации.

110. Срок направления запрашиваемой информации заявителю составляет 3 рабочих дня со дня регистрации данного запроса.

111. В случае установления в ходе или по результатам рассмотрения жалобы признаков состава административного правонарушения или преступления должностное лицо, работник, наделенные полномочиями по рассмотрению жалоб, незамедлительно направляют имеющиеся материалы в органы прокуратуры.

Глава 29. ОРГАНЫ ГОСУДАРСТВЕННОЙ ВЛАСТИ, А ТАКЖЕ ИХ ДОЛЖНОСТНЫЕ ЛИЦА, ГОСУДАРСТВЕННЫЕ ГРАЖДАНСКИЕ СЛУЖАЩИЕ ИРКУТСКОЙ ОБЛАСТИ, УПОЛНОМОЧЕННЫЕ НА РАССМОТРЕНИЕ ЖАЛОБЫ, КОТОРЫМ МОЖЕТ БЫТЬ НАПРАВЛЕНА ЖАЛОБА ЗАЯВИТЕЛЯ В ДОСУДЕБНОМ (ВНЕСУДЕБНОМ) ПОРЯДКЕ

112. Заявители могут направить жалобу в досудебном (внесудебном) порядке в министерство (на имя министра), в Правительство Иркутской области.

113. Рассмотрение жалобы осуществляется:

3) в Правительстве Иркутской области - курирующим заместителем Председателя Правительства Иркутской области или уполномоченным им лицом;

4) в министерстве - министром труда и занятости Иркутской области или уполномоченным им лицом.

114. Жалобы на решения, действия (бездействие) министра труда и занятости Иркутской области подаются в Правительство Иркутской области.

Глава 30. СПОСОБЫ ИНФОРМИРОВАНИЯ ЗАЯВИТЕЛЕЙ О ПОРЯДКЕ ПОДАЧИ И РАССМОТРЕНИЯ ЖАЛОБЫ

115. Информирование заявителей о порядке подачи и рассмотрения жалобы осуществляется:

1) при личных и письменных обращениях заявителей в министерство;

2) с помощью телефонной связи, включая автоинформирование (контактная информация указана на сайте министерства, на региональном портале, в реестре);

3) с помощью информационно-телекоммуникационной сети «Интернет», включая сайт министерства и электронную почту министерства, указанную на сайте министерства, а также посредством регионального портала, реестра;

4) путем размещения информации на информационных стендах в помещениях министерства.

Глава 31. ПЕРЕЧЕНЬ НОРМАТИВНЫХ ПРАВОВЫХ АКТОВ, РЕГУЛИРУЮЩИХ ПОРЯДОК ДОСУДЕБНОГО (ВНЕСУДЕБНОГО) ОБЖАЛОВАНИЯ РЕШЕНИЙ И ДЕЙСТВИЙ (БЕЗДЕЙСТВИЯ) ИСПОЛНИТЕЛЬНОГО ОРГАНА, ПРЕДОСТАВЛЯЮЩЕГО ГОСУДАРСТВЕННУЮ УСЛУГУ, А ТАКЖЕ ЕГО ДОЛЖНОСТНЫХ ЛИЦ, ГОСУДАРСТВЕННЫХ ГРАЖДАНСКИХ СЛУЖАЩИХ ИРКУТСКОЙ ОБЛАСТИ

116. Нормативными правовыми актами, регулирующими порядок досудебного (внесудебного) обжалования решений и действий (бездействия) министерства, его должностных лиц, государственных гражданских служащих Иркутской области, являются:

1) Федеральный закон № 210-ФЗ (Собрание законодательства Российской Федерации, 2010, № 31, ст. 4179);

2) постановление Правительства Иркутской области от 28 сентября 2012 года № 526-пп «Об утверждении Положения об особенностях подачи и рассмотрения жалоб на решения и действия (бездействие) исполнительных органов государственной власти Иркутской области и их должностных лиц, государственных гражданских служащих Иркутской области, а также на решения и действия (бездействие) многофункционального центра предоставления государственных и муниципальных услуг при предоставлении государственных услуг Иркутской области» (Областная, № 115, 15.10.2012).

117. Перечень нормативных правовых актов, регулирующих порядок досудебного (внесудебного) обжалования решений и действий (бездействия) министерства, его должностных лиц, государственных гражданских служащих Иркутской области, размещен на региональном портале.»;

18) приложения 1, 3 к Административному регламенту признать утратившими силу.

3. Настоящий приказ вступает в силу через десять календарных дней после дня его официального опубликования.

Министр Н.В. Воронцова

**МИНИСТЕРСТВО ЗДРАВООХРАНЕНИЯ
ИРКУТСКОЙ ОБЛАСТИ****П Р И К А З**

26 декабря 2018 г.

№ 107-мпр

Иркутск

**Об утверждении административного регламента по
предоставлению министерством здравоохранения Иркутской
области государственной услуги «Обеспечение детей-инвалидов
и детей, страдающих хроническими заболеваниями, путевками в
организации отдыха детей и их оздоровления»**

В соответствии с Федеральным законом от 27 июля 2010 года № 210-ФЗ «Об организации предоставления государственных и муниципальных услуг», Правилами разработки и утверждения административных регламентов предоставления государственных услуг исполнительными органами государственной власти Иркутской области, утвержденными постановлением Правительства Иркутской области от 1 августа 2011 года № 220-пп, руководствуясь пунктом 9 Положения о министерстве здравоохранения Иркутской области, утвержденного постановлением Правительства Иркутской области от 16 июля 2010 года № 174-пп, П Р И К А З Ы В А Ю:

1. Утвердить административный регламент по предоставлению министерством здравоохранения Иркутской области государственной услуги «Обеспечение детей-инвалидов и детей, страдающих хроническими заболеваниями, путевками в организации отдыха детей и их оздоровления» (прилагается);
2. Признать утратившими силу приказы министерства здравоохранения Иркутской области:
 - 1) от 29 июня 2012 года № 130-мпр «Об утверждении административного регламента предоставления государственной услуги «Выдача путевок в детские санатории, санаторные оздоровительные лагеря круглогодичного действия для детей-инвалидов и детей, страдающих хроническими заболеваниями»;
 - 2) приказ министерства здравоохранения Иркутской области от 13 июня 2013 года № 101-мпр «О внесении изменений в приказ министерства здравоохранения Иркутской области от 29 июня 2012 года № 130-мпр»;
 - 3) приказ министерства здравоохранения Иркутской области от 8 августа 2013 года № 131-мпр «О внесении изменения в административный регламент предоставления государственной услуги «Выдача путевок в детские санатории, санаторные оздоровительные лагеря круглогодичного действия для детей-инвалидов и детей, страдающих хроническими заболеваниями».
3. Настоящий приказ вступает в силу через десять календарных дней после дня его официального опубликования.
4. Настоящий приказ подлежит официальному опубликованию в общественно-политической газете «Областная», а также на «Официальном интернет-портале правовой информации» (www.pravo.gov.ru).

Министр О.Н. Ярошенко

Утвержден
приказом министерства
здравоохранения Иркутской области
от 26 декабря 2018 № 107-мпр

**АДМИНИСТРАТИВНЫЙ РЕГЛАМЕНТ ПО
ПРЕДОСТАВЛЕНИЮ МИНИСТЕРСТВОМ ЗДРАВООХРАНЕНИЯ
ИРКУТСКОЙ ОБЛАСТИ ГОСУДАРСТВЕННОЙ УСЛУГИ «ОБЕСПЕЧЕНИЕ
ДЕТЕЙ-ИНВАЛИДОВ И ДЕТЕЙ, СТРАДАЮЩИХ ХРОНИЧЕСКИМИ
ЗАБОЛЕВАНИЯМИ, ПУТЕВКАМИ В ОРГАНИЗАЦИИ ОТДЫХА ДЕТЕЙ И ИХ
ОЗДОРОВЛЕНИЯ»****Раздел I. ОБЩИЕ ПОЛОЖЕНИЯ****Глава 1. ПРЕДМЕТ РЕГУЛИРОВАНИЯ АДМИНИСТРАТИВНОГО РЕГЛАМЕНТА**

1. Административный регламент по предоставлению министерством здравоохранения Иркутской области государственной услуги «Обеспечение детей-инвалидов и детей, страдающих хроническими заболеваниями, путевками в организации отдыха детей и их оздоровления» (далее – Административный регламент) разработан в соответствии с федеральными законами, нормативными правовыми актами Президента Российской Федерации и Правительства Российской Федерации, законами Иркутской области, иными нормативными правовыми актами Иркутской области, а также с учетом иных требований к порядку предоставления соответствующей государственной услуги.
2. Целью административного регламента является обеспечение открытости порядка предоставления государственной услуги «Обеспечение детей-инвалидов и детей, страдающих хроническими заболеваниями, путевками в организации отдыха детей и их оздоровления» (далее – государственная услуга), повышения доступности и качества ее исполнения, создания условий для участия граждан в отношениях, возникающих при предоставлении государственной услуги.
3. Административным регламентом является нормативный правовой акт исполнительного органа, наделенного в соответствии с нормативными правовыми актами Российской Федерации и нормативными правовыми актами Иркутской области полномочиями по предоставлению государственных услуг в установленной сфере деятельности (далее – исполнительные органы, предоставляющие государственные услуги), устанавливающих сроки и последовательность административных процедур (действий), осуществляемых исполнительным органом, предоставляющим государственную услугу.

Глава 2. КРУГ ЗАЯВИТЕЛЕЙ

4. Заявителем на предоставление государственной услуги является один из родителей (законный представитель), действующий в интересах ребенка-инвалида или ребенка, страдающего хроническим заболеванием (далее – заявитель).

Дети-инвалиды и дети, страдающие хроническими заболеваниями (далее – соответственно ребенок, дети), обеспечиваются путевками в организации отдыха детей и их оздоровления (далее – путевки) по профилям заболеваний: органов дыхания, органов пищеварения и опорно-двигательного аппарата.

Продолжительность периода отдыха и оздоровления детей по путевкам составляет не менее 18 и не более 24 календарных дней в соответствии с профилем заболевания.

Условиями обеспечения детей путевками являются:

 - а) проживание ребенка на территории Иркутской области;
 - б) возраст ребенка от 4 до 17 лет (включительно) - на день обращения заявителя за получением путевки;
 - в) наличие у ребенка медицинских показаний и отсутствие медицинских противопоказаний к направлению в организации отдыха и оздоровления;
 - г) обеспечение ребенка путевкой осуществляется впервые в текущем году;
 - д) неполучение родителем (законным представителем) ребенка социальной выплаты в целях компенсации части стоимости путевки для данного ребенка в течение календарного года, в котором последовало обращение родителя (законного представителя) за получением путевки.

**Глава 3. ТРЕБОВАНИЯ К ПОРЯДКУ ИНФОРМИРОВАНИЯ
О ПРЕДОСТАВЛЕНИИ ГОСУДАРСТВЕННОЙ УСЛУГИ**

5. Для получения информации по вопросам предоставления государственной услуги и услуг, которые являются необходимыми и обязательными для предоставления государственной услуги, сведений о ходе предоставления указанной услуги (далее – информация) заявитель обращается в министерство здравоохранения Иркутской области (далее – министерство).

6. Информация предоставляется:
 - а) при личном контакте с заявителями;
 - б) с использованием средств телефонной, факсимильной и электронной связи, в том числе через официальный сайт министерства в информационно-телекоммуникационной сети «Интернет», а также через региональную государственную информационную систему «Региональный портал государственных и муниципальных услуг Иркутской области» в сети «Интернет» (далее – Портал);
 - в) письменно в случае письменного обращения заявителя.
7. Формы заявлений и документов, оформляемых непосредственно заявителями и представляемых в министерство для получения государственной услуги в электронном виде, должны быть доступны для копирования и заполнения в электронном виде в информационно-телекоммуникационной сети «Интернет» www.minzdrav-irkutsk.ru.

- Использование электронной цифровой подписи в заявлениях и прилагаемых к нему электронных квалификационных документах при обращении за получением государственной услуги в министерство осуществляется с момента создания соответствующей информационной и телекоммуникационной структуры.
8. Должностное лицо, осуществляющее предоставление информации, должно принять все необходимые меры по предоставлению заявителю исчерпывающей информации по вопросу обращения.
 9. Должностные лица предоставляют информацию по следующим вопросам:
 - а) о министерстве, включая информацию о месте нахождения министерства, графике работы, контактных телефонах;
 - б) о порядке предоставления государственной услуги и о ходе предоставления государственной услуги;
 - в) о перечне документов, необходимых для предоставления государственной услуги;
 - г) о времени приема документов;
 - д) о сроке предоставления государственной услуги;
 - е) об основаниях отказа в предоставлении государственной услуги;
 - ж) о порядке обжалования решений и действий (бездействия) министерства, осуществляющих предоставление государственной услуги, а также должностных лиц министерства.
 10. Основными требованиями при предоставлении информации являются:
 - а) актуальность;
 - б) своевременность;
 - в) четкость и доступность в изложении информации;
 - г) полнота информации;
 - д) соответствие информации требованиям действующего законодательства.

11. Предоставление информации по телефону осуществляется путем непосредственного общения по телефону.
 12. При ответах на телефонные звонки должностные лица подробно и в вежливой (корректной) форме информируют заявителей по интересующим их вопросам. Ответ на телефонный звонок начинается с информации о наименовании министерства, в которое позвонил гражданин, фамилии, имени, отчестве и должности лица, принявшего телефонный звонок. При невозможности должностного лица, принявшего звонок, самостоятельно ответить на поставленные вопросы, телефонный звонок передается специалисту (переводится) на другое должностное лицо, или же обратившемуся специалисту сообщается телефонный номер, по которому можно получить необходимую информацию.
 13. Если заявитель не удовлетворен информацией, предоставленной должностным лицом министерства, он может обратиться к начальнику управления организации медицинской помощи, к заместителю министра, курирующему предоставление государственной услуги в соответствии с графиком приема заявителей.
 14. Письменные обращения граждан (в том числе переданные при помощи факсимильной и электронной связи) о предоставлении информации рассматриваются должностными лицами в течение 30 дней со дня регистрации обращения. Днем регистрации обращения является день его поступления в министерство. Ответ на обращение, поступившее в министерство, в течение срока рассмотрения обращения направляется по адресу, указанному в обращении. Ответ на обращение, переданное при помощи электронной связи, в течение срока рассмотрения обращения направляется с помощью информационно-телекоммуникационной сети «Интернет» на адрес электронной почты, с которого поступило обращение. Ответ на обращение, переданное при помощи электронной связи, по требованию заявителя подлежит размещению на официальном сайте органа в сети «Интернет», с соблюдением требований о неразглашении персональных данных заявителей и детей.

15. Информация о министерстве, порядке предоставления государственной услуги, а также порядке получения информации по вопросам предоставления государственной услуги и о ходе предоставления государственной услуги размещается:
 - а) на стендах, расположенных в помещениях, занимаемых министерством;
 - б) на официальном сайте министерства в информационно-телекоммуникационной сети «Интернет»;
 - в) через Портал;
 - г) посредством опубликования в средствах массовой информации.
16. На стендах, расположенных в помещениях, занимаемых министерством, размещаются следующие информация:
 - а) о министерстве, включая информацию о месте нахождения министерства, графике работы, контактных телефонах;
 - б) о порядке предоставления государственной услуги и о ходе предоставления государственной услуги;
 - в) о перечне документов, необходимых для предоставления государственной услуги;
 - г) о времени приема документов;
 - д) о сроке предоставления государственной услуги;
 - е) об основаниях отказа в предоставлении государственной услуги;
 - ж) о порядке обжалования решений и действий (бездействия) министерства, осуществляющего предоставление государственной услуги, а также должностных лиц министерства;
 - з) извлечения из законодательных и иных нормативных правовых актов, содержащих нормы, регулирующие предоставление государственной услуги;
 - и) текст настоящего Административного регламента с приложениями.
17. Прием заявителей в министерстве осуществляет должностное лицо министерства, ответственное за предоставление государственной услуги, заместитель министра, министр здравоохранения Иркутской области.

- Заявки граждан на личный прием к министру, заместителям министра осуществляется ежедневно в рабочие дни в порядке очереди при личном обращении граждан в министерство.
- Отдельные категории граждан в случаях, предусмотренных законодательством Российской Федерации, пользуются правом на личный прием в первоочередном порядке.
18. Справочная информация подлежит обязательному размещению на официальном сайте министерства, в сети «Интернет», в региональных государственных информационных системах «Реестр государственных услуг (функций) Иркутской области» и на Портале.
 - Министерство обеспечивает в установленном порядке размещение и актуализацию справочной информации в соответствующем разделе региональной государственной информационной системы «Реестр государственных услуг (функций) Иркутской области».

**Раздел II. СТАНДАРТ ПРЕДОСТАВЛЕНИЯ ГОСУДАРСТВЕННОЙ УСЛУГИ
Глава 4. НАИМЕНОВАНИЕ ГОСУДАРСТВЕННОЙ УСЛУГИ**

19. Государственная услуга «Обеспечение детей-инвалидов и детей, страдающих хроническими заболеваниями, путевками в организации отдыха детей и их оздоровления».

20. Приобретение путевок осуществляется министерством в соответствии с законодательством Российской Федерации о контрактной системе в сфере закупок товаров, работ, услуг для обеспечения государственных и муниципальных нужд, в пределах лимитов бюджетных обязательств, доведенных до министерства на очередной финансовый год и плановый период.

**Глава 5. НАИМЕНОВАНИЕ ОРГАНА ИСПОЛНИТЕЛЬНОЙ ВЛАСТИ,
ПРЕДОСТАВЛЯЮЩЕГО ГОСУДАРСТВЕННУЮ УСЛУГУ**

21. Государственная услуга предоставляется министерством.
 22. При предоставлении государственной услуги министерство не вправе требовать от заявителя:
 - а) осуществления действий, в том числе согласований, необходимых для получения государственной услуги и связанных с обращением в иные государственные органы и организации, за исключением получения услуг, включенных в перечень услуг, которые являются необходимыми и обязательными для предоставления государственных услуг, утвержденного Правительством Иркутской области;
 - б) представления документов и информации, отсутствие и (или) недостоверность которых не указывались в предоставлении государственной услуги, за исключением следующих случаев:
 - изменение требований нормативных правовых актов, касающихся предоставления государственной услуги, после первоначальной подачи заявления о предоставлении государственной услуги;
 - наличие ошибок в заявлении о предоставлении государственной услуги и документах, необходимых для предоставления государственной услуги, либо в предоставлении государственной услуги и не включенных в представленный ранее комплект документов;
 - истечение срока действия документов, необходимых для предоставления государственной услуги, либо в предоставлении государственной услуги;
 - выявление документально подтвержденного факта (признаков) ошибочного или противоправного действия (бездействия) должностного лица министерства, государственного гражданского служащего Иркутской области, при предоставлении государственной услуги, о чем в письменном виде за подписью министра уведомляется заявитель, а также приносятся извинения за доставленные неудобства.
 23. При предоставлении государственной услуги осуществляется межведомственное информационное взаимодействие с Федеральной налоговой службой, Министерством внутренних дел Российской Федерации.

**Глава 6. ОПИСАНИЕ РЕЗУЛЬТАТА
ПРЕДОСТАВЛЕНИЯ ГОСУДАРСТВЕННОЙ УСЛУГИ**

24. Результатом предоставления государственной услуги является:
 - а) выдача путевки - в случае наличия путевок в период рассмотрения заявления и документов;
 - б) постановка на очередь на получение путевки - в случае отсутствия у министерства путевок в период рассмотрения заявления и документов;
 - в) отказ в выдаче путевки.

**Глава 7. СРОК ПРЕДОСТАВЛЕНИЯ ГОСУДАРСТВЕННОЙ УСЛУГИ, В
ТОМ ЧИСЛЕ С УЧЕТОМ НЕОБХОДИМОСТИ ОБРАЩЕНИЯ В ОРГАНИЗАЦИЮ,
УЧАСТВУЮЩЕЕ В ПРЕДОСТАВЛЕНИИ ГОСУДАРСТВЕННОЙ УСЛУГИ, СРОК
ПРИОСТАНОВЛЕНИЯ ПРЕДОСТАВЛЕНИЯ ГОСУДАРСТВЕННОЙ УСЛУГИ, В
СЛУЧАЕ, ЕСЛИ ВОЗМОЖНОСТЬ ПРИОСТАНОВЛЕНИЯ ПРЕДУСМОТРЕНА
ЗАКОНОДАТЕЛЬСТВОМ РОССИЙСКОЙ ФЕДЕРАЦИИ И ИРКУТСКОЙ ОБЛАСТИ,
СРОК ВЫДАЧИ (НАПРАВЛЕНИЯ) ДОКУМЕНТОВ, ЯВЛЯЮЩИХСЯ
РЕЗУЛЬТАТОМ ПРЕДОСТАВЛЕНИЯ ГОСУДАРСТВЕННОЙ УСЛУГИ**

25. Решение о выдаче путевки, постановке на очередь для получения путевки либо об отказе в выдаче путевки принимается министерством в виде правового акта в течение 14 календарных дней со дня обращения заявителя. Заявитель письменно уведомляется о принятом решении в течение 10 календарных дней со дня принятия соответствующего решения (но не позднее, чем за семь календарных дней до даты начала заезда в организацию отдыха и оздоровления в случае принятия решения о выдаче путевки).
26. Срок приостановления предоставления государственной услуги законодательством Российской Федерации и Иркутской области не предусмотрен.

**Глава 8. НОРМАТИВНЫЕ ПРАВОВЫЕ АКТЫ,
РЕГУЛИРУЮЩИЕ ПРЕДОСТАВЛЕНИЕ
ГОСУДАРСТВЕННОЙ УСЛУГИ**

27. Предоставление государственной услуги осуществляется в соответствии со следующими нормативными правовыми актами:
 - а) Конституция Российской Федерации (Официальный интернет-портал правовой информации <http://www.pravo.gov.ru>, 01.08.2014, «Собрание законодательства Российской Федерации», 04.08.2014, № 31, ст. 4398.);
 - б) Федеральный закон Российской Федерации от 6 апреля 2011 года № 63-ФЗ «Об электронной подписи» («Парламентская газета», № 17, 08.04.2011, «Российская газета», № 75, 08.04.2011, «Собрание законодательства Российской Федерации», 11.04.2011, № 15, ст. 2036);
 - в) Федеральный закон от 21 ноября 2011 года № 323-ФЗ «Об основах охраны здоровья граждан в Российской Федерации» («Российская газета», № 263, 23.11.2011, «Парламентская газета», № 50, 24.11-01.12.2011, «Собрание законодательства Российской Федерации», 28.11.2011, № 48, ст. 6724);
 - г) Федеральный закон от 5 апреля 2013 года № 44-ФЗ «О контрактной системе в сфере закупок товаров, работ, услуг для обеспечения государственных и муниципальных нужд» (Официальный интернет-портал правовой информации <http://www.pravo.gov.ru>, 08.04.2013, «Собрание законодательства Российской Федерации», 08.04.2013, № 14, ст. 1652, «Российская газета», № 80, 12.04.2013);
 - д) постановление Правительства Российской Федерации от 7 июля 2011 года № 553 «О порядке оформления и представления заявлений и иных документов, необходимых для предоставления государственных и (или) муниципальных услуг, в форме электронных документов» «Собрание законодательства Российской Федерации», 18.07.2011, № 29, ст. 4479);
 - е) постановление Правительства Российской Федерации от 25 июня 2012 года № 634 «О видах электронной подписи, использование которых допускается при обращении за получением государственных и муниципальных услуг» («Российская газета», № 148, 02.07.2012, «Собрание законодательства Российской Федерации», 02.07.2012, № 27, ст. 3744);
 - ж) постановление Правительства Российской Федерации от 25 января 2013 года № 33 «Об использовании простой электронной подписи при оказании государственных и муниципальных услуг» («Собрание законодательства Российской Федерации», 18.07.2011, № 29, ст. 4479);
 - з) Приказ Министерства здравоохранения и социального развития Российской Федерации от 22 ноября 2004 года № 256 «О порядке медицинского отбора и направления больных на санаторно-курортное лечение» («Бюллетень нормативных актов федеральных органов исполнительной власти», № 51, 20.12.2004, «Российская газета», № 283, 22.12.2004);
 - и) Закон Иркутской области от 2 декабря 2011 года № 121-ОЗ «Об отдельных вопросах организации и обеспечения отдыха и оздоровления детей в Иркутской области» («Областная», № 140, 09.12.2011, «Ведомости ЗС Иркутской области», № 37, 12.12.2011);
 - к) указ Губернатора Иркутской области от 14 сентября 2018 года № 181-уг «Об организации работы с обращениями граждан в системе исполнительных органов государственной власти Иркутской области» (Официальный интернет-портал правовой информации <http://www.pravo.gov.ru>, 28.09.2018, «Областная», № 108, 28.09.2018);
 - л) постановление Правительства Иркутской области от 14 июня 2012 года № 344-пп «О мерах по переводу услуг в электронный вид» («Областная», 20.06.2012, № 65);

м) постановление Правительства Иркутской области от 28 сентября 2012 года № 526-пп «Об утверждении Положения об особенностях подачи и рассмотрения жалоб на решения и действия (бездействие) исполнительных органов государственной власти Иркутской области и их должностных лиц, государственных гражданских служащих Иркутской области при предоставлении государственных услуг Иркутской области» («Областная», № 115, 15.10.2012);

н) постановление Правительства Иркутской области от 9 февраля 2011 года № 28-пп «Об уполномоченных исполнительных органах государственной власти Иркутской области в сфере организации и обеспечения отдыха и оздоровления детей в Иркутской области» («Областная», № 14, 11.02.2011.);

о) постановление Правительства Иркутской области от 12 марта 2018 года № 185-пп «Об утверждении Положения о порядке и условиях обеспечения детей-инвалидов и детей, страдающих хроническими заболеваниями, путевками в организации отдыха детей и их оздоровления» (Официальный интернет-портал правовой информации <http://www.pravo.gov.ru>, 14.03.2018, «Областная», № 29, 21.03.2018);

п) приказ министерства здравоохранения Иркутской области от 25 мая 2015 года № 38-мпр «Об организации работы с обращениями граждан в министерстве здравоохранения Иркутской области» («Областная», № 68, 24.06.2015);

р) приказ министерства здравоохранения Иркутской области от 4 ноября 2015 года № 122-мпр «Об утверждении Порядка обеспечения условий доступности для инвалидов объектов (административные здания, строения, сооружения и помещения) министерства здравоохранения Иркутской области, медицинских организаций, подведомственных министерству здравоохранения Иркутской области, и предоставляемых услуг в сфере здравоохранения, а также оказания инвалидам при этом необходимой помощи» («Областная», № 141, 14.12.2015).

27 (1). Нормативные правовые акты, регулирующие предоставление государственной услуги, размещены на сайте министерства, Портале, а также в региональной государственной информационной системе «Реестр государственных услуг (функций) Иркутской области».

Глава 9. ИСЧЕРПЫВАЮЩИЙ ПЕРЕЧЕНЬ ДОКУМЕНТОВ, НЕОБХОДИМЫХ В СООТВЕТСТВИИ С НОРМАТИВНЫМИ ПРАВОВЫМИ АКТАМИ ДЛЯ ПРЕДОСТАВЛЕНИЯ ГОСУДАРСТВЕННОЙ УСЛУГИ И УСЛУГ, КОТОРЫЕ ЯВЛЯЮТСЯ НЕОБХОДИМЫМИ И ОБЯЗАТЕЛЬНЫМИ ДЛЯ ПРЕДОСТАВЛЕНИЯ ГОСУДАРСТВЕННОЙ УСЛУГИ, ПОДЛЕЖАЩИХ ПРЕДСТАВЛЕНИЮ ЗАЯВИТЕЛЕМ, В ТОМ ЧИСЛЕ В ЭЛЕКТРОННОЙ ФОРМЕ, ПОРЯДОК ИХ ПРЕДСТАВЛЕНИЯ

28. Для получения путевки заявитель обращается в министерство с запросом о предоставлении государственной услуги в форме заявления (далее – заявление), установленной приложением 1 к настоящему Административному регламенту.

К заявлению прилагаются следующие документы:

а) документы, удостоверяющие личность и подтверждающие полномочия заявителя;

б) справка лечебно-профилактического учреждения для получения путевки, утвержденная приказом Министерства здравоохранения Российской Федерации от 15 декабря 2014 года № 834н «Об утверждении унифицированных форм медицинской документации, используемых в медицинских организациях, оказывающих медицинскую помощь в амбулаторных условиях, и порядок их заполнения»;

в) документы, удостоверяющие личность и подтверждающие полномочия представителя заявителя, – в случае, когда заявление и документы представлены представителем заявителя.

29. Требования к документам, представляемым заявителем:

- документы должны быть аккуратно оформлены и сброшюрованы;
- тексты документов написаны разборчиво;
- фамилия, имя и (если имеется) отчество физических лиц, адреса их места жительства написаны полностью;
- документы не должны иметь подчисток, приписок, зачеркнутых слов и не оговоренных в них исправлений;
- документы не должны быть исполнены карандашом;
- документы не должны иметь повреждений, наличие которых не позволяет однозначно истолковать их содержание.

Перечень нормативных правовых актов, регулирующих предоставление государственной услуги (с указанием их реквизитов и источников официального опубликования), подлежит обязательному размещению на официальном сайте министерства в информационно-телекоммуникационной сети «Интернет», предоставляющего государственную услугу, в региональных государственных информационных системах «Реестр государственных услуг (функций) Иркутской области» и на Портале.

Глава 10. ИСЧЕРПЫВАЮЩИЙ ПЕРЕЧЕНЬ ДОКУМЕНТОВ, НЕОБХОДИМЫХ В СООТВЕТСТВИИ С НОРМАТИВНЫМИ ПРАВОВЫМИ АКТАМИ ДЛЯ ПРЕДОСТАВЛЕНИЯ ГОСУДАРСТВЕННОЙ УСЛУГИ, КОТОРЫЕ НАХОДЯТСЯ В РАСПОРЯЖЕНИИ ГОСУДАРСТВЕННЫХ ОРГАНОВ, ОРГАНОВ МЕСТНОГО САМОУПРАВЛЕНИЯ МУНИЦИПАЛЬНЫХ ОБРАЗОВАНИЙ ИРКУТСКОЙ ОБЛАСТИ И ИНЫХ ОРГАНОВ, УЧАСТВУЮЩИХ В ПРЕДОСТАВЛЕНИИ ГОСУДАРСТВЕННОЙ УСЛУГИ, И КОТОРЫЕ ЗАЯВИТЕЛЬ ВПРАВЕ ПРЕДСТАВИТЬ, А ТАКЖЕ СПОСОБЫ ИХ ПОЛУЧЕНИЯ ЗАЯВИТЕЛЯМИ, В ТОМ ЧИСЛЕ В ЭЛЕКТРОННОЙ ФОРМЕ, ПОРЯДОК ИХ ПРЕДСТАВЛЕНИЯ

30. Документами, необходимыми в соответствии с нормативными правовыми актами для предоставления государственной услуги, которые находятся в распоряжении государственных органов, органов местного самоуправления муниципальных образований Иркутской области и иных органов, участвующих в предоставлении государственной услуги, и которые заявитель вправе представить являются:

- свидетельство о рождении ребенка (для детей до 14 лет);
- свидетельство о регистрации по месту жительства на территории Иркутской области или решение суда об установлении факта проживания на территории Иркутской области - в случае недостижения ребенком возраста 14 лет или в случае отсутствия в паспорте ребенка отметки о регистрации по месту жительства на территории Иркутской области.

Непредставление заявителем указанных документов не является основанием для отказа заявителю в предоставлении услуги.

31. Министерство при предоставлении государственной услуги не вправе требовать от заявителей или их представителей:

а) представления документов и информации или осуществления действий, представление или осуществление которых не предусмотрено нормативными правовыми актами, регулирующими отношения, возникающие в связи с предоставлением государственной услуги;

б) представления документов и информации, которые в соответствии с нормативными правовыми актами Российской Федерации, нормативными правовыми актами Иркутской области и муниципальными правовыми актами муниципальных образований Иркутской области находятся в распоряжении государственных органов, предоставляющих государственную услугу, иных государственных органов, органов местного самоуправления муниципальных образований Иркутской области и (или) подведомственных государственным органам и органам местного самоуправления муниципальных образований Иркутской области организаций, участвующих в предоставлении государственных или муниципальных услуг, за исключением документов, указанных в части 6 статьи 7 Федерального закона от 27 июля 2010 года № 210-ФЗ «Об организации предоставления государственных и муниципальных услуг».

Глава 11. ИСЧЕРПЫВАЮЩИЙ ПЕРЕЧЕНЬ ОСНОВАНИЙ ДЛЯ ОТКАЗА В ПРИЕМЕ ДОКУМЕНТОВ, НЕОБХОДИМЫХ ДЛЯ ПРЕДОСТАВЛЕНИЯ ГОСУДАРСТВЕННОЙ УСЛУГИ

32. Оснований для отказа в приеме документов, необходимых для предоставления государственной услуги, не предусмотрено.

Глава 12. ИСЧЕРПЫВАЮЩИЙ ПЕРЕЧЕНЬ ОСНОВАНИЙ ДЛЯ ПРИОСТАНОВЛЕНИЯ ИЛИ ОТКАЗА В ПРЕДОСТАВЛЕНИИ ГОСУДАРСТВЕННОЙ УСЛУГИ

33. Основаниями для отказа в предоставлении государственной услуги являются:

- ребенок не относится к категории детей, указанных в пункте 4 настоящего административного регламента;
 - несоблюдение условий, указанных в пункте 4 настоящего административного регламента;
 - заявитель указал недостоверные сведения в заявлении и (или) документах либо представлен неполный перечень документов, который заявитель обязан представить в соответствии с пунктом 28 настоящего административного регламента;
 - истек срок действия справки лечебно-профилактического учреждения для получения путевки.
34. Оснований для приостановления в предоставлении государственной услуги не предусмотрено.

Глава 13. ПЕРЕЧЕНЬ УСЛУГ, КОТОРЫЕ ЯВЛЯЮТСЯ НЕОБХОДИМЫМИ И ОБЯЗАТЕЛЬНЫМИ ДЛЯ ПРЕДОСТАВЛЕНИЯ ГОСУДАРСТВЕННОЙ УСЛУГИ, В ТОМ ЧИСЛЕ СВЕДЕНИЯ О ДОКУМЕНТЕ (ДОКУМЕНТАХ), ВЫДАВАЕМОМ (ВЫДАВАЕМЫХ) ОРГАНИЗАЦИЯМИ, УЧАСТВУЮЩИМИ В ПРЕДОСТАВЛЕНИИ ГОСУДАРСТВЕННОЙ УСЛУГИ

35. В соответствии с Перечнем услуг, которые являются необходимыми и обязательными для предоставления государственных услуг исполнительными органами государственной власти Иркутской области и предоставляются организациями, участвующими в предоставлении государственных услуг исполнительными органами государственной власти Иркутской области, утвержденным постановлением Правительства Иркутской области от 30 декабря 2011 года № 423-пп, услуги, которые являются необходимыми и обязательными для предоставления государственной услуги, отсутствуют.

Глава 14. ПОРЯДОК, РАЗМЕР И ОСНОВАНИЯ ВЗИМАНИЯ ГОСУДАРСТВЕННОЙ ПОШЛИНЫ ИЛИ ИНОЙ ПЛАТЫ, ВЗИМАЕМОЙ ЗА ПРЕДОСТАВЛЕНИЕ ГОСУДАРСТВЕННОЙ УСЛУГИ

36. Государственная услуга предоставляется гражданам бесплатно. Уплата государственной пошлины или иной платы при предоставлении государственной услуги не установлена.

37. Основания взимания государственной пошлины или иной платы, взимаемой при предоставлении государственной услуги, законодательством не установлены.

В случае внесения изменений в выданный по результатам предоставления государственной услуги документ, направленных на исправление ошибок, допущенных по вине министерства и (или) должностного лица министерства, плата с заявителя не взимается.

Глава 15. ПОРЯДОК, РАЗМЕР И ОСНОВАНИЯ ВЗИМАНИЯ ПЛАТЫ ЗА ПРЕДОСТАВЛЕНИЕ УСЛУГ, КОТОРЫЕ ЯВЛЯЮТСЯ НЕОБХОДИМЫМИ И ОБЯЗАТЕЛЬНЫМИ ДЛЯ ПРЕДОСТАВЛЕНИЯ ГОСУДАРСТВЕННОЙ УСЛУГИ, ВКЛЮЧАЯ ИНФОРМАЦИЮ О МЕТОДИКЕ РАСЧЕТА РАЗМЕРА ТАКОЙ ПЛАТЫ

38. Плата за услуги, которые являются необходимыми и обязательными для предоставления государственной услуги, отсутствует.

Глава 16. МАКСИМАЛЬНЫЙ СРОК ОЖИДАНИЯ В ОЧЕРЕДИ ПРИ ПОДАЧЕ ЗАПРОСА О ПРЕДОСТАВЛЕНИИ ГОСУДАРСТВЕННОЙ УСЛУГИ, УСЛУГИ, ПРЕДОСТАВЛЯЕМОЙ ОРГАНИЗАЦИЕЙ, УЧАСТВУЮЩЕЙ В ПРЕДОСТАВЛЕНИИ ГОСУДАРСТВЕННОЙ УСЛУГИ, И ПРИ ПОЛУЧЕНИИ РЕЗУЛЬТАТА ПРЕДОСТАВЛЕНИЯ ТАКИХ УСЛУГ

39. Максимальное время ожидания в очереди при подаче заявителем заявления и документов лично не превышает 15 минут.

40. Максимальный срок ожидания при получении результата предоставления государственной услуги не должен превышать 5 минут.

Глава 17. СРОК И ПОРЯДОК РЕГИСТРАЦИИ ЗАПРОСА ЗАЯВИТЕЛЯ О ПРЕДОСТАВЛЕНИИ ГОСУДАРСТВЕННОЙ УСЛУГИ И УСЛУГИ, ПРЕДОСТАВЛЯЕМОЙ ОРГАНИЗАЦИЕЙ, УЧАСТВУЮЩЕЙ В ПРЕДОСТАВЛЕНИИ ГОСУДАРСТВЕННОЙ УСЛУГИ, В ТОМ ЧИСЛЕ В ЭЛЕКТРОННОЙ ФОРМЕ

41. Регистрацию документов о предоставлении государственной услуги, в том числе в электронной форме, осуществляет должностное лицо, ответственное за регистрацию заявлений.

42. Максимальное время регистрации заявления о предоставлении государственной услуги составляет не более 15 минут.

Глава 18. ТРЕБОВАНИЯ К ПОМЕЩЕНИЯМ, В КОТОРЫХ ПРЕДОСТАВЛЯЕТСЯ ГОСУДАРСТВЕННАЯ УСЛУГА, К ЗАЛУ ОЖИДАНИЯ, МЕСТАМ ДЛЯ ЗАПОЛНЕНИЯ ЗАПРОСОВ О ПРЕДОСТАВЛЕНИИ ГОСУДАРСТВЕННОЙ УСЛУГИ, ИНФОРМАЦИОННЫМ СТЕНДАМ С ОБРАЗЦАМИ ИХ ЗАПОЛНЕНИЯ И ПЕРЕЧЕНЕМ ДОКУМЕНТОВ, НЕОБХОДИМЫХ ДЛЯ ПРЕДОСТАВЛЕНИЯ ГОСУДАРСТВЕННОЙ УСЛУГИ, РАЗМЕЩЕНИЮ И ОФОРМЛЕНИЮ ВИЗУАЛЬНОЙ, ТЕКСТОВОЙ И МУЛЬТИМЕДИЙНОЙ ИНФОРМАЦИИ О ПОРЯДКЕ ПРЕДОСТАВЛЕНИЯ ТАКОЙ УСЛУГИ, В ТОМ ЧИСЛЕ К ОБЕСПЕЧЕНИЮ ДОСТУПНОСТИ ДЛЯ ИНВАЛИДОВ УКАЗАННЫХ ОБЪЕКТОВ В СООТВЕТСТВИИ С ЗАКОНОДАТЕЛЬСТВОМ РОССИЙСКОЙ ФЕДЕРАЦИИ О СОЦИАЛЬНОЙ ЗАЩИТЕ ИНВАЛИДОВ

43. Вход в здание министерства оборудуется информационной табличкой (вывеской), содержащей информацию о полном наименовании министерства.

44. Предоставление государственной услуги осуществляется в специально отведенных для этой цели помещениях.

45. Помещения, в которых осуществляется прием заявителей, должны соответствовать следующим требованиям:

- удобство доступа, в том числе гражданам с ограниченными физическими возможностями;
- наличие системы кондиционирования воздуха, средств пожаротушения и системы оповещения о возникновении чрезвычайных ситуаций, а также санитарно-гигиенических комнат;
- наличие офисной мебели;
- оснащенность рабочих мест должностных лиц достаточным количеством компьютерной и организационной техники, а также канцелярскими принадлежностями;
- возможность копирования документов.

46. В помещениях должны быть созданы условия для обслуживания заявителей с ограниченными возможностями здоровья (включая инвалидов, использующих кресла-коляски и собак-проводников).

- беспрепятственный доступ к помещениям и предоставляемой в них государственной услуге;
- возможность самостоятельного или с помощью специалистов, предоставляющих государственную услугу, передвижения по территории, на которой расположены помещения, входа в такие помещения и выхода из них;
- возможность посадки в транспортное средство и высадки из него перед входом в помещения, в том числе с использованием кресла-коляски и при необходимости с помощью специалистов, предоставляющих государственную услугу;
- оснащение помещений специальным оборудованием для удобства и комфорта инвалидов в целях возможного кратковременного отдыха в сидячем положении при нахождении в помещении;
- сопровождение инвалидов, имеющих стойкие расстройства функции зрения и самостоятельного передвижения, и оказание им помощи в помещениях.

6) надлежащее размещение оборудования и носителей информации, необходимых для беспрепятственного доступа инвалидов в помещения и к государственной услуге с учетом ограничений их жизнедеятельности.

7) дублирование необходимой для инвалидов звуковой и зрительной информации, а также надписей, знаков и иной текстовой и графической информации знаками, выполненными рельефно-точечным шрифтом Брайля, допуск сурдопереводчика и тифлосурдопереводчика.

8) допуск собаки-проводника при наличии документа, подтверждающего ее специальное обучение, в случае, если помещения позволяют осуществлять допуск животных.

9) оказание специалистами иной необходимой инвалидам помощи в преодолении барьеров, мешающих получению государственной услуги и использованию помещений наравне с другими заявителями.

10) оборудование на прилегающей к помещениям парковке (при наличии) не менее 10 процентов мест (но не менее одного места) для бесплатной парковки транспортных средств, управляемых инвалидами I, II групп, а также инвалидами III группы в порядке, установленном Правительством Российской Федерации, и транспортных средств, перевозящих таких инвалидов и (или) детей-инвалидов. Указанные места для парковки не должны занимать иные транспортные средства.

47. Двери помещения для заполнения заявлений о предоставлении государственной услуги и ожидания должны быть оборудованы информационными табличками (вывесками) с указанием:

- номера кабинета;
 - фамилии, имени, отчества (при наличии) и должности должностного лица, ответственного за регистрацию и рассмотрение заявления;
 - графика работы, перерыва на обед и технического перерыва.
48. Помещение для заполнения заявлений о предоставлении государственной услуги и ожидания должно быть:

- оборудовано стульями и столами (стойками);
 - обеспечено канцелярскими принадлежностями, образцами и бланками заявлений о предоставлении государственной услуги;
 - оборудовано информационным стендом, на котором размещена информация, предусмотренная пунктом 15 Административного регламента.
49. Оформление визуальной, текстовой и мультимедийной информации о порядке предоставления государственной услуги должно соответствовать оптимальному зрительному и слуховому восприятию этой информации посетителями.

50. Размер помещения и количество мест для заполнения заявлений о предоставлении государственной услуги и залы ожидания определяются с учетом количества ежедневно обращающихся заявителей.

51. Залы ожидания должны соответствовать комфортным условиям для заявителей и оптимальным условиям работы должностных лиц министерства.

Залы ожидания в очереди на прием, подачу документов, необходимых для предоставления государственной услуги, оборудуются стульями, кресельными секциями, скамьями.

52. Места для заполнения документов оборудуются информационными стендами, стульями и столами для возможности оформления документов.

53. Заявителям, явившимся для предоставления государственной услуги в министерство лично, выдаются бланки заявления, заполнение которых необходимо для предоставления государственной услуги.

54. В случаях, если здание невозможно полностью приспособить с учетом потребностей инвалидов, собственник этого объекта до его реконструкции или капитального ремонта должен принимать согласованные с одним из общественных объединений инвалидов, осуществляющих свою деятельность на территории поселения, муниципального района, городского округа, меры для обеспечения доступа инвалидов к месту предоставления услуги либо, когда это возможно, обеспечить предоставление необходимых услуг по месту жительства инвалида или в дистанционном режиме.

Глава 19. ПОКАЗАТЕЛИ ДОСТУПНОСТИ И КАЧЕСТВА ГОСУДАРСТВЕННОЙ УСЛУГИ, В ТОМ ЧИСЛЕ КОЛИЧЕСТВО ВЗАИМОДЕЙСТВИЙ ЗАЯВИТЕЛЯ С ДОЛЖНОСТНЫМИ ЛИЦАМИ ПРИ ПРЕДОСТАВЛЕНИИ ГОСУДАРСТВЕННОЙ УСЛУГИ И ИХ ПРОДОЛЖИТЕЛЬНОСТЬ, ВОЗМОЖНОСТЬ ПОЛУЧЕНИЯ ГОСУДАРСТВЕННОЙ УСЛУГИ В МНОГОФУНКЦИОНАЛЬНОМ ЦЕНТРЕ ПРЕДОСТАВЛЕНИЯ ГОСУДАРСТВЕННЫХ И МУНИЦИПАЛЬНЫХ УСЛУГ, ВОЗМОЖНОСТЬ ЛИБО НЕВОЗМОЖНОСТЬ ПОЛУЧЕНИЯ ГОСУДАРСТВЕННОЙ УСЛУГИ В ЛЮБОМ ТЕРРИТОРИАЛЬНОМ ПОДРАЗДЕЛЕНИИ ИСПОЛНИТЕЛЬНОГО ОРГАНА, ПРЕДОСТАВЛЯЮЩЕГО ГОСУДАРСТВЕННУЮ УСЛУГУ, ПО ВЫБОРУ ЗАЯВИТЕЛЯ (ЭКСТЕРРИТОРИАЛЬНЫЙ ПРИНЦИП), ВОЗМОЖНОСТЬ ПОЛУЧЕНИЯ ИНФОРМАЦИИ О ХОДЕ ПРЕДОСТАВЛЕНИЯ ГОСУДАРСТВЕННОЙ УСЛУГИ, В ТОМ ЧИСЛЕ С ИСПОЛЬЗОВАНИЕМ ИНФОРМАЦИОННО-КОММУНИКАЦИОННЫХ ТЕХНОЛОГИЙ

55. Показателями доступности и качества государственной услуги являются:

- открытый доступ для заявителей и других лиц к информации о порядке и сроках предоставления государственной услуги, порядке обжалования действий (бездействия) должностных лиц;
 - соблюдение сроков предоставления государственной услуги;
 - отсутствие жалоб заявителей на действия (бездействие) должностных лиц при предоставлении государственной услуги.
56. Заявителю обеспечивается посредством Портала возможность осуществления следующих действий:

- получение информации о порядке и сроках предоставления государственной услуги;
- досудебное (внесудебное) обжалование решений и действий (бездействия) министерства либо его должностных лиц;
- получение сведений о ходе предоставления государственной услуги с использованием Портала, официального сайта министерства, на региональном уровне в сети Интернет не осуществляется;
- Основные качественные показатели государственной услуги обеспечиваются:

- соблюдением времени ожидания в очереди и сроков административных процедур (действий) при предоставлении государственной услуги;
- корректностью и компетентностью должностного лица, взаимодействующего с заявителем при предоставлении государственной услуги;
- отсутствием исправлений, опечаток и (или) ошибок в выданной в результате предоставления государственной услуги путевки;
- комфортностью условий в помещении, в котором предоставляется государственная услуга;
- удобством и доступностью получения гражданином информации о порядке предоставления государственной услуги.

59. Показатели доступности и качества государственной услуги определяются в том числе количеством взаимодействий заявителя с должностными лицами при непосредственном предоставлении государственной услуги (один раз) и их продолжительностью.

60. Количественными показателями предоставления государственной услуги являются:

- количество зарегистрированных заявлений о предоставлении государственной услуги;
- срок рассмотрения заявлений о предоставлении государственной услуги;
- количество выданных путевок;
- количество выданных уведомлений о выдаче путевки;
- количество выданных уведомлений о постановке на очередь на получение путевки - в случае отсутствия у министерства путевки в период рассмотрения заявления и документов;
- количество выданных уведомлений об отказе в предоставлении государственной услуги;
- количество жалоб на действия (бездействие) и решения должностных лиц, принятые (осуществляемые) в ходе предоставления государственной услуги;
- Предоставление государственной услуги в многофункциональных центрах предоставления государственных и муниципальных услуг не осуществляется.

62. Предоставление государственной услуги по экстерриториальному принципу не осуществляется.
63. Основными требованиями к качеству рассмотрения обращений граждан являются:
 - 1) достоверность представляемой заявителям информации о ходе рассмотрения обращения;
 - 2) полнота информирования заявителей о ходе рассмотрения обращения;
 - 3) наглядность форм представляемой информации об административных процедурах;
 - 4) удобство и доступность получения заявителями информации о порядке предоставления государственной услуги;
 - 5) оперативность вынесения решения в отношении рассматриваемого обращения.

Глава 20. ИНЫЕ ТРЕБОВАНИЯ, В ТОМ ЧИСЛЕ УЧИТЫВАЮЩИЕ ОСОБЕННОСТИ ПРЕДОСТАВЛЕНИЯ ГОСУДАРСТВЕННОЙ УСЛУГИ В МНОГОФУНКЦИОНАЛЬНЫХ ЦЕНТРАХ ПРЕДОСТАВЛЕНИЯ ГОСУДАРСТВЕННЫХ И МУНИЦИПАЛЬНЫХ УСЛУГ, ОСОБЕННОСТИ ПРЕДОСТАВЛЕНИЯ ГОСУДАРСТВЕННОЙ УСЛУГИ ПО ЭКСТЕРРИТОРИАЛЬНОМУ ПРИЗНАКУ (В СЛУЧАЕ, ЕСЛИ ГОСУДАРСТВЕННАЯ УСЛУГА ПРЕДОСТАВЛЯЕТСЯ ПО ЭКСТЕРРИТОРИАЛЬНОМУ ПРИНЦИПУ) И ОСОБЕННОСТИ ПРЕДОСТАВЛЕНИЯ ГОСУДАРСТВЕННОЙ УСЛУГИ В ЭЛЕКТРОННОЙ ФОРМЕ

64. Возможность предоставления государственной услуги в многофункциональных центрах предоставления государственных и муниципальных услуг отсутствует.
65. Предоставление государственной услуги в электронной форме осуществляется в соответствии с этапами перехода на предоставление услуг (функций) в электронном виде, прилагаемыми к распоряжению Правительства Российской Федерации от 17 декабря 2009 года № 1993-р, и планом перехода на предоставление в электронном виде государственных услуг исполнительными органами государственной власти Иркутской области, утвержденным постановлением Правительства Иркутской области от 14 июня 2012 года № 344-пп, и предусматривает пять этапов:
 - I этап - возможность получения информации о государственной услуге посредством Портала;
 - II этап - возможность копирования и заполнения в электронном виде форм заявлений и иных документов, необходимых для получения государственной услуги, размещенных на Портале;
 - III этап - возможность в целях получения государственной услуги представления документов в электронном виде с использованием Портала;
 - IV этап - возможность осуществления мониторинга хода предоставления государственной услуги с использованием Портала;
 - V этап - возможность получения результатов предоставления услуги в электронном виде с использованием Портала.
66. При обращении за предоставлением государственной услуги в электронной форме заявитель (гражданин) использует электронную подпись в порядке, установленном законодательством.
67. Перечень видов электронной подписи, которые допускаются к использованию при обращении с запросом о предоставлении государственной услуги, оказываемой с применением усиленной квалифицированной электронной подписи определяются на основании утверждаемой исполнительным органом, предоставляющим государственную услугу, модели угроз безопасности информации в информационной системе, используемой в целях приема обращений за получением государственной услуги и (или) предоставления такой услуги.

Раздел III. СОСТАВ, ПОСЛЕДОВАТЕЛЬНОСТЬ И СРОКИ ВЫПОЛНЕНИЯ АДМИНИСТРАТИВНЫХ ПРОЦЕДУР (ДЕЙСТВИЙ), ТРЕБОВАНИЯ К ПОРЯДКУ ИХ ВЫПОЛНЕНИЯ, В ТОМ ЧИСЛЕ ОСОБЕННОСТИ ВЫПОЛНЕНИЯ АДМИНИСТРАТИВНЫХ ПРОЦЕДУР В ЭЛЕКТРОННОЙ ФОРМЕ, А ТАКЖЕ ОСОБЕННОСТИ ВЫПОЛНЕНИЯ АДМИНИСТРАТИВНЫХ ПРОЦЕДУР В МНОГОФУНКЦИОНАЛЬНЫХ ЦЕНТРАХ ПРЕДОСТАВЛЕНИЯ ГОСУДАРСТВЕННЫХ И МУНИЦИПАЛЬНЫХ УСЛУГ

Глава 21. СОСТАВ И ПОСЛЕДОВАТЕЛЬНОСТЬ АДМИНИСТРАТИВНЫХ ПРОЦЕДУР

68. Предоставление государственной услуги включает в себя следующие административные процедуры:
 - а) прием и регистрация заявления и документов, необходимых для предоставления государственной услуги;
 - б) формирование и направление межведомственных запросов в органы (организации), участвующие в предоставлении государственной услуги;
 - в) принятие решения о предоставлении государственной услуги - в случае наличия путевок в период рассмотрения заявления и документов либо об отказе в выдаче путевки, о постановке на очередь на получение путевки - в случае отсутствия у министерства путевки в период рассмотрения заявления и документов.
 - г) направление уведомления заявителю о принятом решении;
 - д) выдача путевки в организации отдыха и оздоровления детей.

Глава 22. ПРИЕМ И РЕГИСТРАЦИЯ ЗАЯВЛЕНИЯ И ДОКУМЕНТОВ

69. Основанием для начала административной процедуры является поступление в министерство запроса о предоставлении государственной услуги, в том числе в форме электронных документов, указанных в пункте 28 настоящего Административного регламента.
70. Для предоставления государственной услуги заявитель подает в министерство заявление с приложением документов одним из следующих способов:
 - 1) путем личного обращения в министерство. В этом случае копии с подлинников документов снимает лицо, ответственное за прием документов в министерстве, и удостоверяет их при сверке с подлинниками. Подлинники документов возвращаются представившему их заявителю;
 - 2) через организации почтовой связи. В этом случае документы, представляются в копиях, заверенных нотариусом или должностным лицом, уполномоченным в соответствии с законодательством на совершение нотариальных действий;
 - 3) в форме электронных документов, которые передаются с использованием информационно-телекоммуникационной сети «Интернет», включая единый портал государственных и муниципальных услуг.
71. Должностное лицо министерства, ответственное за прием и регистрацию заявлений (далее - должностное лицо), устанавливает:
 - а) предмет обращения;
 - б) личность заявителя, проверяет документ, удостоверяющий личность (при подаче заявления лично);
 - в) наличие всех документов, предусмотренных настоящим Административным регламентом;
 - г) соответствие документов требованиям, указанным в 28 настоящего Административного регламента.
72. По просьбе заявителя должностное лицо оказывает заявителю помощь в написании заявления.
73. В день поступления заявление регистрируется должностным лицом в журнале регистрации заявлений, в котором указывается:
 - а) порядковый номер записи;
 - б) регистрационный номер заявления;
 - в) сведения о заявителе (фамилия, имя и (если имеется) отчество, адрес места жительства, телефон заявителя);
 - г) фамилия и инициалы, подпись должностного лица, принявшего заявление.
74. Журнал регистрации заявлений прошивается, пронумеровывается, скрепляется печатью министерства. Журнал регистрации заявлений ведется ежедневно, последовательно, начиная с номера первого. Все исправления оговариваются «исправленному верить» и удостоверяются подписью должностного лица министерства.

75. Днем обращения заявителя считается дата регистрации поступивших в министерство заявления и документов.

При представлении заявления и документов через организации почтовой связи или в форме электронных документов заявителю в течение двух рабочих дней со дня их представления направляется через организацию почтовой связи расписка-уведомление о регистрации заявления и документов с указанием даты и времени их представления.
- Должностное лицо в журнале регистрации заявлений проставляет дату отправления расписки-уведомления.
76. Заявителю, подавшему заявление и документы лично, выдается расписка-уведомление в их получении с указанием даты и времени их представления.

- Заявитель расписывается за получение расписки-уведомления в журнале регистрации заявлений, проставляет дату и время получения расписки-уведомления.
- Расписки уведомления и журнал регистрации заявлений о предоставлении государственной услуги хранятся у должностного лица, ответственного за регистрацию и рассмотрение заявлений, и используются при осуществлении проверок полноты и качества предоставления государственной услуги, а также при рассмотрении жалоб граждан на действия (бездействие) должностных лиц.
77. В случае, если заявление и документы не подписаны электронной подписью, заявителю в день поступления заявления в форме электронного документа направляется уведомление о приеме заявления, в котором указывается график приема заявителя в пределах 30 календарных дней со дня обращения. Уведомление о приеме заявления направляется с использованием информационно-телекоммуникационной сети «Интернет» на адрес электронной почты, с которого поступили заявление и документы в форме электронных документов.
- Должностное лицо в журнале регистрации заявлений проставляет дату и время отправления уведомления о приеме заявления, а также адрес электронной почты заявителя.
78. Заявитель в пределах указанного в 67 настоящего Административного регламента графика определяет дату и время личного приема для сверки документов и подписания заявления, поданных в форме электронных документов.
79. Заявление и документы, поданные в форме электронных документов, содержащие нецензурные либо оскорбительные выражения, угрозы жизни, здоровью и имуществу должностных лиц министерства, а также членов их семей, оставляются без ответа.

- В этом случае заявителю с использованием информационно-телекоммуникационной сети «Интернет» на адрес электронной почты, с которого поступили заявление и документы, в день их поступления направляется уведомление об отказе в их приеме с указанием причин отказа и сообщением о недопустимости злоупотребления правом.
- Должностное лицо в журнале регистрации заявлений проставляет дату и время отправления уведомления об отказе в приеме заявления и документов, а также адрес электронной почты заявителя.
80. Общий срок приема, регистрации заявления составляет не более 10 минут.
81. Результатом административной процедуры является получение заявителем расписки-уведомления.

Глава 23. ФОРМИРОВАНИЕ И НАПРАВЛЕНИЕ МЕЖВЕДОМСТВЕННЫХ ЗАПРОСОВ В ОРГАНЫ (ОРГАНИЗАЦИИ), УЧАСТВУЮЩИЕ В ПРЕДОСТАВЛЕНИИ ГОСУДАРСТВЕННЫХ И МУНИЦИПАЛЬНЫХ УСЛУГ

82. Основанием для начала административной процедуры (действий) является непредставление заявителем по собственной инициативе свидетельства о рождении ребенка и (или) свидетельства о регистрации по месту жительства на территории Иркутской области или решение суда об установлении факта проживания на территории Иркутской области - в случае недостижения ребенком возраста 14 лет или в случае отсутствия в паспорте ребенка отметки о регистрации по месту жительства на территории Иркутской области.
83. Должностное лицо в течение пяти рабочих дней со дня поступления документов, указанных в пункте 30 настоящего Административного регламента, направляет запрос в службу записи актов гражданского состояния Иркутской области и (или) Министерство внутренних дел Российской Федерации), в распоряжении которых находятся указанные сведения, запрос об их предоставлении с указанием срока их предоставления.
84. Результатом административной процедуры (действий) является поступление в министерство документов, указанных в пункте 30 настоящего Административного регламента.

Глава 24. ПРИНЯТИЕ РЕШЕНИЯ О ВЫДАЧЕ ЛИБО ОТКАЗЕ В ВЫДАЧЕ ПУТЕВКИ В ОРГАНИЗАЦИИ ОТДЫХА ДЕТЕЙ И ИХ ОЗДОРОВЛЕНИЯ

85. Основанием для начала административной процедуры (действий) является результат рассмотрения документов, указанных в пунктах 28, 30 настоящего Административного регламента, должностным лицом министерства, ответственным за предоставление государственной услуги.
86. Результатом административной процедуры (действий) является принятие руководителем (заместителем руководителя) министерства решения о выдаче либо отказе в выдаче путевки в виде правового акта в течение 14 календарных дней со дня обращения заявителя.
- В случае наличия оснований для отказа в предоставлении государственной услуги, указанных в пункте 33 настоящего административного регламента, министерством принимается решение об отказе в выдаче путевки.

Глава 25. ИНФОРМИРОВАНИЕ ЗАЯВИТЕЛЯ О ПРИНЯТОМ РЕШЕНИИ

87. Основанием для начала административной процедуры является подписание руководителем (заместителем руководителя) министерства решения о выдаче либо отказе в выдаче путевки.
88. Уведомление о выдаче путевки направляется министерством заявителю в письменной форме по адресу, указанному в заявлении, в течение 10 календарных дней со дня принятия решения о выдаче путевки, но не позднее, чем за семь календарных дней до даты начала заезда в организацию отдыха и оздоровления способом, позволяющим подтвердить факт и дату возврата. В уведомлении указывается наименование организации отдыха и оздоровления, срок выдачи путевки и срок заезда ребенка в организацию отдыха и оздоровления.
89. Уведомление о постановке на очередь на получение путевки либо об отказе в выдаче путевки направляется министерством заявителю в письменной форме в течение 10 календарных дней со дня принятия соответствующего решения способом, позволяющим подтвердить факт и дату возврата.
90. Результатом административной процедуры является получение заявителем уведомления о выдаче путевки или о постановке на очередь на получение путевки либо об отказе в выдаче путевки.
91. Заявитель вправе обжаловать решение об отказе в выдаче путевки в установленном законодательством порядке.
92. Повторное обращение заявителя с заявлением и документами осуществляется в порядке, установленном настоящим административным регламентом.

Глава 26. ВЫДАЧА ПУТЕВКИ В ОРГАНИЗАЦИИ ОТДЫХА ДЕТЕЙ И ИХ ОЗДОРОВЛЕНИЯ

93. Основанием для начала административной процедуры является подписание руководителем (заместителем руководителя) министерства решения о предоставлении государственной услуги.
- Обеспечение детей путевками осуществляется министерством в порядке очереди исходя из даты и времени регистрации заявления в журнале регистрации в течение календарного года, в котором ребенок поставлен на очередь на получение путевки, по мере поступления путевок в министерство, за исключением случая, установленного абзацем вторым настоящего пункта.

- Дети-сироты и дети, оставшиеся без попечения родителей, обеспечиваются путевками в организации отдыха и оздоровления, подведомственные министерству, в первоочередном порядке. В случае одновременного обращения нескольких заявителей за путевками для детей-сирот и детей, оставшихся без попечения родителей, обеспечение ребенка путевкой осуществляется исходя из даты и времени регистрации их заявления и документов.
94. Путевка выдается заявителю следующими способами:
 - а) путем личного вручения при представлении заявителем (представителем заявителя) документов, удостоверяющих личность и подтверждающих полномочия заявителя (представителя заявителя). Заявитель расписывается за получение путевки в журнале выдачи путевок, проставляет дату и время получения путевки.
 - б) через организации почтовой связи указным письмом с уведомлением о вручении на имя заявителя по адресу, указанному в заявлении, – в случае указания данного способа заявителем при подаче заявления.
95. В случае отказа заявителя от путевки заявитель возвращает путевку в министерство в срок не позднее, чем за пять календарных дней до даты начала заезда в организацию отдыха и оздоровления, указанную в путевке.
96. Результатом административной процедуры является получение заявителем путевки.

Раздел IV. ФОРМЫ КОНТРОЛЯ ЗА ПРЕДОСТАВЛЕНИЕМ ГОСУДАРСТВЕННОЙ УСЛУГИ

Глава 27. ПОРЯДОК ОСУЩЕСТВЛЕНИЯ ТЕКУЩЕГО КОНТРОЛЯ ЗА СОБЛЮЖЕНИЕМ И ИСПОЛНЕНИЕМ ОТВЕТСТВЕННЫМИ ДОЛЖНОСТНЫМИ ЛИЦАМИ ПОЛОЖЕНИЙ АДМИНИСТРАТИВНОГО РЕГЛАМЕНТА И ИНЫХ НОРМАТИВНЫХ ПРАВОВЫХ АКТОВ, УСТАНОВЛИВАЮЩИХ ТРЕБОВАНИЯ К ПРЕДОСТАВЛЕНИЮ ГОСУДАРСТВЕННОЙ УСЛУГИ, А ТАКЖЕ ПРИНЯТИЕМ ИМИ РЕШЕНИЙ

97. Основными задачами текущего контроля являются:
 - обеспечение своевременного и качественного предоставления государственной услуги;
 - выявление нарушений в сроках и качестве предоставления государственной услуги;
 - выявление и устранение причин и условий, способствующих ненадлежащему предоставлению государственной услуги;
 - принятие мер по надлежащему предоставлению государственной услуги.
8298. Текущий контроль осуществляется путем проведения должностным лицом министерства, ответственным за организацию работы по предоставлению государственной услуги, проверок соблюдения и исполнения ответственными должностными лицами отдела министерства положений Административного регламента, иных нормативных правовых актов Российской Федерации, а также при проведении внутреннего аудита результативности предоставления государственной услуги.
99. Текущий контроль осуществляется постоянно.

Глава 29. ПОРЯДОК И ПЕРИОДИЧНОСТЬ ОСУЩЕСТВЛЕНИЯ ПЛАНОВЫХ И ВНЕПЛАНОВЫХ ПРОВЕРОК ПОЛНОТЫ И КАЧЕСТВА ПРЕДОСТАВЛЕНИЯ ГОСУДАРСТВЕННОЙ УСЛУГИ, В ТОМ ЧИСЛЕ ПОРЯДОК И ФОРМЫ КОНТРОЛЯ ЗА ПОЛНОТОЙ И КАЧЕСТВОМ ПРЕДОСТАВЛЕНИЯ ГОСУДАРСТВЕННОЙ УСЛУГИ

100. Проверки за порядком предоставления государственной услуги бывают плановыми и внеплановыми.

Периодичность проведения проверок за порядком предоставления государственной услуги носит плановый характер (осуществляется на основании планов работы) и внеплановый характер (при выявлении фактов нарушения должностными лицами министерства порядка предоставления государственной услуги, в том числе по конкретному обращению заявителя).
101. Для проведения проверки за порядком предоставления государственной услуги актом министерства формируется комиссия, в состав которой включаются государственные гражданские служащие министерства.
- По результатам проведения проверки за порядком предоставления государственной услуги оформляется акт проверки, который подписывается членами комиссии.
- Срок проведения проверки за порядком предоставления государственной услуги и оформления акта составляет 30 календарных дней со дня начала проверки.

Глава 30. ОТВЕТСТВЕННОСТЬ ДОЛЖНОСТНЫХ ЛИЦ ИСПОЛНИТЕЛЬНОГО ОРГАНА ЗА РЕШЕНИЯ И ДЕЙСТВИЯ (БЕЗДЕЙСТВИЕ), ПРИНИМАЕМЫЕ (ОСУЩЕСТВЛЯЕМЫЕ) ИМИ В ХОДЕ ПРЕДОСТАВЛЕНИЯ ГОСУДАРСТВЕННОЙ УСЛУГИ

102. Обязанность соблюдения положений настоящего Административного регламента закрепляется в должностных регламентах государственных гражданских служащих министерства.
103. При выявлении нарушений прав заявителей в связи с исполнением настоящего Административного регламента виновные в нарушении должностные лица министерства привлекаются к ответственности в соответствии с законодательством Российской Федерации.

Глава 31. ПОЛОЖЕНИЯ, ХАРАКТЕРИЗУЮЩИЕ ТРЕБОВАНИЯ К ПОРЯДКУ И ФОРМАМ КОНТРОЛЯ ЗА ПРЕДОСТАВЛЕНИЕМ ГОСУДАРСТВЕННОЙ УСЛУГИ, В ТОМ ЧИСЛЕ СО СТОРОНЫ ГРАЖДАН, ИХ ОБЪЕДИНЕНИЙ И ОРГАНИЗАЦИЙ

104. Контроль за предоставлением государственной услуги может осуществляться, в том числе со стороны граждан, их объединений и организаций.
105. Контроль за предоставлением государственной услуги, в том числе со стороны граждан, их объединений и организаций, осуществляется в соответствии с законодательством.
106. Контроль за соблюдением положений настоящего Административного регламента осуществляется в форме проведения текущего контроля, плановых и внеплановых проверок.

Раздел V. ДОСУДЕБНЫЙ (ВНЕСУДЕБНЫЙ) ПОРЯДОК ОБЖАЛОВАНИЯ РЕШЕНИЙ И ДЕЙСТВИЙ (БЕЗДЕЙСТВИЯ) ОРГАНА, ПРЕДОСТАВЛЯЮЩЕГО ГОСУДАРСТВЕННУЮ УСЛУГУ, А ТАКЖЕ ИХ ДОЛЖНОСТНЫХ ЛИЦ, ГОСУДАРСТВЕННЫХ ГРАЖДАНСКИХ СЛУЖАЩИХ ИРКУТСКОЙ ОБЛАСТИ, РАБОТНИКОВ

Глава 32. ИНФОРМАЦИЯ ДЛЯ ЗАИНТЕРЕСОВАННЫХ ЛИЦ ОБ ИХ ПРАВЕ НА ДОСУДЕБНОЕ (ВНЕСУДЕБНОЕ) ОБЖАЛОВАНИЕ ДЕЙСТВИЙ (БЕЗДЕЙСТВИЯ) И (ИЛИ) РЕШЕНИЙ, ПРИНЯТЫХ (ОСУЩЕСТВЛЕННЫХ) В ХОДЕ ПРЕДОСТАВЛЕНИЯ ГОСУДАРСТВЕННОЙ УСЛУГИ

107. Заявитель имеет право на обжалование решений и (или) действий (бездействия), осуществляемых (принимаемых) в ходе предоставления государственной услуги, в досудебном порядке путем обращения в министерство, Правительство Иркутской области или должностному лицу, уполномоченному нормативным правовым актом Иркутской области.
108. Предметом досудебного (внесудебного) обжалования заявителями являются решения и (или) действия (бездействие) министерства и (или) должностных лиц министерства, государственных гражданских служащих Иркутской области.
109. Заявитель может обратиться с жалобой, в том числе в следующих случаях:
 - 1) нарушение срока регистрации заявления о предоставлении государственной услуги;

2) нарушение срока предоставления государственной услуги. В указанном случае досудебное (внесудебное) обжалование заявителем решений и действий (бездействия) МФЦ, работника МФЦ возможно в случае, если на МФЦ, решения и действия (бездействия) которого обжалуются, возложена функция по предоставлению соответствующих государственных или муниципальных услуг в полном объеме в порядке, определенном частью 1.3 статьи 16 Федерального закона № 210-ФЗ;

3) требование у заявителя документов, не предусмотренных нормативными правовыми актами Российской Федерации, нормативными правовыми актами Иркутской области для предоставления государственной услуги;

4) отказ в приеме документов, предоставление которых предусмотрено нормативными правовыми актами Российской Федерации, нормативными правовыми актами Иркутской области для предоставления государственной услуги, у заявителя;

5) отказ в предоставлении государственной услуги, если основания отказа не предусмотрены федеральными законами и принятыми в соответствии с ними иными нормативными правовыми актами Российской Федерации, законами и иными нормативными правовыми актами Иркутской области. В указанном случае досудебное (внесудебное) обжалование заявителем решений и действий (бездействия) МФЦ, работника МФЦ возможно в случае, если на МФЦ, решения и действия (бездействия) которого обжалуются, возложена функция по предоставлению соответствующих государственных услуг в полном объеме в порядке, определенном частью 1.3 статьи 16 Федерального закона № 210-ФЗ;

6) затребование с заявителя при предоставлении государственной услуги платы, не предусмотренной нормативными правовыми актами Российской Федерации, нормативными правовыми актами Иркутской области;

7) отказ органа, предоставляющего государственную услугу должностного лица органа, предоставляющего государственную услугу, МФЦ, работника МФЦ в исправлении допущенных им опечаток и ошибок в выданных в результате предоставления государственной услуги документах либо нарушение установленного срока таких исправлений. В указанном случае досудебное (внесудебное) обжалование заявителем решений и действий (бездействия) МФЦ, работника МФЦ возможно в случае, если на МФЦ, решения и действия (бездействия) которого обжалуются, возложена функция по предоставлению соответствующих государственных услуг в полном объеме в порядке, определенном частью 1.3 статьи 16 Федерального закона № 210-ФЗ;

8) нарушение срока или порядка выдачи документов по результатам предоставления государственной услуги;

9) приостановление предоставления государственной услуги, если основания приостановления не предусмотрены федеральными законами и принятыми в соответствии с ними иными нормативными правовыми актами Российской Федерации, законами и иными нормативными правовыми актами Иркутской области. В указанном случае досудебное (внесудебное) обжалование заявителем решений и действий (бездействия) МФЦ, работника МФЦ возможно в случае, если на МФЦ, решения и действия (бездействия) которого обжалуются, возложена функция по предоставлению соответствующих государственных услуг в полном объеме в порядке, определенном частью 1.3 статьи 16 Федерального закона № 210-ФЗ;

10) требование у заявителя при предоставлении государственной услуги документов или информации, отсутствие и (или) недостоверность которых не указывались при первоначальном отказе в приеме документов, необходимых для предоставления государственной услуги, либо в предоставлении государственной услуги, за исключением случаев, предусмотренных подпунктом 2 пункта 22 настоящего Административного регламента. В указанном случае досудебное (внесудебное) обжалование заявителем решений и действий (бездействия) МФЦ, работника МФЦ возможно в случае, если на МФЦ, решения и действия (бездействия) которого обжалуются, возложена функция по предоставлению государственной услуги в полном объеме в порядке, определенном частью 1.3 статьи 16 Федерального закона № 210-ФЗ.

Глава 33. ОРГАНЫ ГОСУДАРСТВЕННОЙ ВЛАСТИ, А ТАКЖЕ ИХ ДОЛЖНОСТНЫЕ ЛИЦА, ГОСУДАРСТВЕННЫЕ ГРАЖДАНСКИЕ СЛУЖАЩИЕ ИРКУТСКОЙ ОБЛАСТИ, РАБОТНИКИ, УПОЛНОМОЧЕННЫЕ НА РАССМОТРЕНИЕ ЖАЛОБЫ, КОТОРЫМ МОЖЕТ БЫТЬ НАПРАВЛЕНА ЖАЛОБА ЗАЯВИТЕЛЯ В ДОСУДЕБНОМ (ВНЕСУДЕБНОМ) ПОРЯДКЕ

110. Заявители могут направить жалобу в досудебном (внесудебном) порядке в министерство (на имя министра), в Правительство Иркутской области.

111. Рассмотрение жалобы осуществляется:
а) в Правительстве Иркутской области - курирующим заместителем Председателя Правительства Иркутской области или уполномоченным им лицом;
б) в министерстве - министром или уполномоченным им лицом.

112. Жалобы на решения, действия (бездействия) министра подаются в Правительство Иркутской области.

113. Жалоба, поступившая в министерство, подлежит регистрации в течение 1 рабочего дня со дня ее поступления, и в течение 3 рабочих дней со дня ее регистрации заявителю направляется уведомление о дате и месте ее рассмотрения.

114. Жалоба должна содержать:
а) наименование органа, предоставляющего государственную услугу, должностного лица, предоставляющего государственную услугу, либо государственного гражданского служащего Иркутской области;

б) фамилию, имя, отчество (последнее – при наличии), сведения о месте жительства заявителя – физического лица либо наименование, сведения о месте нахождения заявителя – юридического лица, а также номер (номера) контактного телефона, адрес (адреса) электронной почты (при наличии) и почтовый адрес, по которым должен быть направлен отчет заявителю;

в) сведения об обжалуемых решениях и действиях (бездействиях) органа, предоставляющего государственную услугу, должностного лица органа, предоставляющего государственную услугу, либо государственного гражданского служащего Иркутской области;

г) доводы, на основании которых заявитель не согласен с решением и действием (бездействием) органа, предоставляющего государственную услугу, должностного лица органа, предоставляющего государственную услугу, либо государственного гражданского служащего Иркутской области. Заявителем могут быть представлены документы (при наличии), подтверждающие доводы заявителя, либо их копии.

Глава 34. СПОСОБЫ ИНФОРМИРОВАНИЯ ЗАЯВИТЕЛЕЙ О ПОРЯДКЕ ПОДАЧИ И РАССМОТРЕНИЯ ЖАЛОБЫ, В ТОМ ЧИСЛЕ С ИСПОЛЬЗОВАНИЕМ РЕГИОНАЛЬНОЙ ГОСУДАРСТВЕННОЙ ИНФОРМАЦИОННОЙ СИСТЕМЫ «РЕГИОНАЛЬНЫЙ ПОРТАЛ ГОСУДАРСТВЕННЫХ И МУНИЦИПАЛЬНЫХ УСЛУГ ИРКУТСКОЙ ОБЛАСТИ» В СЕТИ «ИНТЕРНЕТ»

115. Информирование заявителей о порядке подачи и рассмотрения жалобы осуществляется:

а) при личных и письменных обращениях заявителей в министерство;
б) с помощью телефонной связи, включая автоинформирование (сайт министерства, Портал);
в) с помощью информационно – телекоммуникационной сети «Интернет», включая сайт министерства и электронную почту министерства, а также посредством Портала;

г) путем размещения информации на информационных стендах, размещаемых в помещениях министерства.

116. Жалоба может быть подана одним из следующих способов:
а) лично:
в министерство по адресу: 664003, Иркутская область, г. Иркутск, ул. Карла Маркса, 29;
в Правительство Иркутской области по адресу: 664011, Иркутская область, г. Иркутск, ул. Ленина, 1а;
б) через организации почтовой связи:
в министерство по адресу: 664003, Иркутская область, г. Иркутск, ул. Карла Маркса, 29;
в Правительство Иркутской области по адресу: 664011, Иркутская область, г. Иркутск, ул. Ленина, 1а;

в) с помощью средств электронной связи (посредством использования сайта министерства, Портала, путем направления письма на адрес электронной почты министерства (сайт министерства, Портал);

г) с помощью средств факсимильной связи по телефону: 8 (3952) 240-994.17. Прием жалоб в письменной форме также осуществляется в месте предоставления государственной услуги (в месте, где гражданин подавал заявление на получение государственной услуги, нарушение порядка которой обжалуется, либо в месте, где заявителем получен результат указанной государственной услуги).

118. Жалоба может быть подана при личном приеме заявителя в соответствии с графиком приема граждан.

119. Прием заявителей осуществляется в министерстве – министром или уполномоченным лицом;

120. Прием заявителей проводится по предварительной записи по телефону министерства, предоставляющего государственную услугу (сайт министерства, Портал). Работник, осуществляющий запись на личный прием, информирует заявителя о дате, времени, месте приема.

При личном приеме обратившийся заявитель предъявляет документ, удостоверяющий его личность. В случае, если жалоба подается представителем заявителя, также предоставляется документ, подтверждающий полномочия данного представителя на осуществление действий от имени заявителя.

121. Дополнительно в письменной жалобе могут указываться причины несогласия с обжалуемым решением и (или) действием (бездействием), обстоятельств, на основании которых заявитель считает, что нарушены его права, свободы и законные интересы, созданы препятствия к их реализации либо незаконно возложена какая-либо обязанность, требования об отмене решения, о признании незаконным действия (бездействия), а также иные сведения, которые заявитель считает необходимым сообщить.

122. К письменной жалобе могут быть приложены соответствующие документы и материалы либо их копии, подтверждающие изложенные обстоятельства. В таком случае заявителем приводится перечень прилагаемых документов и материалов.

123. Если документы, имеющие существенное значение для рассмотрения жалобы, отсутствуют или не приложены, заявитель в течение 5 рабочих дней со дня регистрации жалобы уведомляется (письменно, с использованием средств телефонной или факсимильной связи, либо по электронной почте) о том, что рассмотрение жалобы и принятие решения будут осуществляться без учета доводов, в подтверждение которых документы не представлены.

124. При рассмотрении жалобы:
а) обеспечивается объективное, всестороннее и своевременное рассмотрение жалобы, в случае необходимости – с участием заявителя (его представителя), направившего жалобу;

б) по результатам рассмотрения жалобы принимаются меры, направленные на восстановление или защиту нарушенных прав, свобод и законных интересов заявителя.

125. По просьбе заявителя обеспечивается предоставление ему информации и документов, необходимых для обоснования и рассмотрения жалобы, в течение 3 рабочих дней со дня регистрации жалобы.

126. В удовлетворении жалобы отказывается в следующих случаях:
а) если доводы, на основании которых заявитель не согласен с решением и действием (бездействием) министерства и (или) должностных лиц министерства не подтвердились;

б) если жалоба не соответствует требованиям, установленным частью 5 статьи 11.2 Федерального закона № 210-ФЗ;

в) наличия вступившего в законную силу решения суда, арбитражного суда по жалобе о том же предмете и по тем же основаниям;

г) наличия решения об удовлетворении жалобы либо об отказе в удовлетворении жалобы, принятого ранее в отношении того же заявителя и по тому же предмету жалобы.

127. Жалобы не рассматриваются по существу в следующих случаях:
а) если текст жалобы, в том числе фамилия и почтовый адрес, не поддается прочтению;

б) если жалоба содержит нецензурные либо оскорбительные выражения, угрозы жизни, здоровью и имуществу министра и (или) должностного лица министерства, а также членов их семей.

128. Жалоба, поступившая в министерство подлежит рассмотрению в течение 15 рабочих дней со дня ее регистрации.

Жалоба, поступившая в Правительство Иркутской области, подлежит рассмотрению в порядке, установленном законодательством.

129. По результатам рассмотрения жалобы принимаются одно из следующих решений:

1) жалоба удовлетворяется, в том числе в форме отмены принятого решения, исправления допущенных опечаток и ошибок в выданных в результате предоставления государственной услуги документах, возврата заявителю денежных средств, взимание которых не предусмотрено нормативными правовыми актами Российской Федерации, нормативными правовыми актами Иркутской области;

2) в удовлетворении жалобы отказывается. При удовлетворении жалобы должностное лицо министерства, наделенные полномочиями по рассмотрению жалоб, принимают исчерпывающие меры по устранению выявленных нарушений, в том числе по выдаче заявителю результата государственной услуги, не позднее 5 рабочих дней со дня принятия решения, если иное не установлено законодательством Российской Федерации.

130. В случае установления в ходе или по результатам рассмотрения жалобы признаков состава административного правонарушения или преступления должностное лицо, работник, наделенные полномочиями по рассмотрению жалоб, незамедлительно направляют имеющиеся материалы в органы прокуратуры.

131. Не позднее дня, следующего за днем принятия решения, указанного в пункте 86 настоящего Административного регламента, заявителю (его представителю) в письменной форме и по его желанию в электронной форме направляются мотивированный ответ о результатах рассмотрения жалобы.

132. В ответе по результатам рассмотрения жалобы указываются:
а) наименование министерства, рассмотревшего жалобу, должность, фамилия, имя, отчество (последнее – при наличии) должностного лица министерства, принявшего решение по жалобе;

б) номер, дата, место принятия решения, включая сведения о должностном лице, решение или действие (бездействие) которого обжалуется;

в) фамилия, имя, отчество (последнее – при наличии) заявителя, подавшего жалобу;

г) основания для принятия решения по жалобе;

д) принятое по жалобе решение;

е) в случае, если жалоба признана обоснованной, сроки устранения выявленных нарушений, в том числе срок предоставления результата государственной услуги;

ж) сведения о порядке обжалования принятого по жалобе решения.

133. В случае признания жалобы подлежащей удовлетворению в ответе заявителю, указанном в пункте 131 настоящего Административного регламента, дается информация о действиях, осуществляемых должностными лицами министерства в целях незамедлительного устранения выявленных нарушений при оказании государственной услуги, а также приносятся извинения за доставленные неудобства и указывается информация о дальнейших действиях, которые необходимо совершить заявителю в целях получения государственной услуги. В случае признания жалобы не подлежащей удовлетворению в ответе заявителю, указанном в пункте 130 настоящего Административного регламента, даются аргументированные разъяснения о причинах принятого решения, а также информация о порядке обжалования принятого решения.

Решение, принятое по результатам рассмотрения жалобы, может быть обжаловано в порядке, установленном законодательством Российской Федерации. В целях обоснования и рассмотрения жалобы заявитель вправе обратиться в министерство, Правительство Иркутской области.

134. Срок направления запрашиваемой информации заявителю составляет 3 рабочих дня со дня регистрации данного запроса.

Информирование заявителей о порядке подачи и рассмотрения жалобы осуществляется:

а) при личных и письменных обращениях заявителей в министерство;
б) с помощью телефонной связи, включая автоинформирование (сайт министерства, Портал);

в) с помощью информационно – телекоммуникационной сети «Интернет», включая сайт министерства и электронную почту министерства, а также посредством Портала;

г) путем размещения информации на информационных стендах, размещаемых в помещениях министерства.

Глава 37. ПЕРЕЧЕНЬ НОРМАТИВНЫХ ПРАВОВЫХ АКТОВ, РЕГУЛИРУЮЩИХ ПОРЯДОК ДОСУДЕБНОГО (ВНЕСУДЕБНОГО) ОБЖАЛОВАНИЯ РЕШЕНИЙ И ДЕЙСТВИЙ (БЕЗДЕЙСТВИЯ) ИСПОЛНИТЕЛЬНОГО ОРГАНА, ПРЕДОСТАВЛЯЮЩЕГО ГОСУДАРСТВЕННУЮ УСЛУГУ, МФЦ, А ТАКЖЕ ИХ ДОЛЖНОСТНЫХ ЛИЦ, ГОСУДАРСТВЕННЫХ ГРАЖДАНСКИХ СЛУЖАЩИХ ИРКУТСКОЙ ОБЛАСТИ, РАБОТНИКОВ

135. Регулирование порядка досудебного (внесудебного) обжалования решений и действий (бездействия) осуществляется в соответствии с:

а) Федеральным законом № 210-ФЗ (Российская газета 30.07.2010, № 168);
б) постановлением Правительства Иркутской области от 28 сентября 2012 года № 526-пп «Об утверждении Положения об особенностях подачи и рассмотрения жалоб на решения и действия (бездействие) исполнительных органов государственной власти Иркутской области и их должностных лиц, государственных гражданских служащих Иркутской области при предоставлении государственных услуг Иркутской области» (Областная, № 115, 15.10.2012).

1. Нормативные правовые акты, регулирующие порядок досудебного (внесудебного) обжалования решений и действий (бездействия), размещены на Портале.

Приложение 1
к административному
регламенту по предоставлению
министерством здравоохранения Иркутской
области государственной услуги «Выдача
путевок в организации отдыха детей и их
оздоровления для детей-инвалидов и детей,
страдающих хроническими заболеваниями»

Министру здравоохранения
Иркутской области
от _____
(Ф.И.О. полностью)
проживающей(его) по адресу:

конт. тел. _____

ЗАЯВЛЕНИЕ

Я, _____
сведения о родителях (законных представителях) ребенка

прошу обеспечить путевкой в организацию отдыха детей и их оздоровления моего (ю)

_____ (степень родства, Ф.И.О. ребенка, дата рождения)

_____ (№ и серия свидетельства о рождении (паспорта) ребенка)

Наличие инвалидности (указать с какого периода), хронического заболевания _____.

Направление уведомлений о принимаемых министерством здравоохранения Иркутской области решений по вопросам обеспечения ребенка путевкой в организацию отдыха детей и их оздоровления прошу осуществлять следующим способом:

_____ (по электронной почте либо посредством организации почтовой связи)

Сведения о родителях (законных представителях) ребенка (заполняется на каждого родителя (законного представителя) ребенка)

Я, _____ (Ф.И.О. родителя (законного представителя)

даю согласие министерству здравоохранения Иркутской области на обработку и использование персональных данных ребенка, указанных в настоящем заявлении и прилагаемых к нему документах, то есть их сбор, систематизацию, накопление, хранение, уточнение (обновление, изменение), использование, передачу (распространение, предоставление, доступ), обезличивание, блокирование, удаление, уничтожение.

1. Ф.И.О. ребенка _____

2. Дата рождения _____ (число, месяц, год)

3. Пол _____ (женский, мужской - указать нужное)

4. Документ, удостоверяющий личность _____ (наименование, номер и серия документа, кем и когда выдан)

5. Адрес по месту регистрации _____ (почтовый адрес по месту регистрации)

6. Адрес фактического проживания _____ (почтовый адрес фактического проживания, контактный телефон)

7. Наименование страховой компании, серия и № страхового полиса обязательного медицинского страхования (при наличии) _____

8. Страховой номер индивидуального лицевого счета (СНИЛС) (при наличии) _____

9. Сведения о законном представителе _____ (Ф.И.О.)

_____ (почтовый адрес места регистрации, фактического проживания, телефон)

10. Дата рождения законного представителя _____ (число, месяц, год)

11. Документ, удостоверяющий личность законного представителя _____ (наименование, номер и серия документа, кем и когда выдан)	(дата)	(подпись)	(дата приема заявления)	(подпись специалиста)
12. Документ, подтверждающий полномочия законного представителя _____ (наименование, номер и серия документа, кем и когда выдан)	К заявлению прилагаю следующие документы: 1. _____ 2. _____ 3. _____ и т.д.		(линия отреза)	
Об ответственности за достоверность представленных сведений предупрежден (предупреждена).				
Данное согласие дано в целях организации отдыха и оздоровления ребенка и действует до достижения целей обработки персональных данных. Я оставляю за собой право отозвать свое согласие на обработку персональных данных в любое время на основании письменного заявления. Подтверждаю, что права и обязанности в области защиты персональных данных мне разъяснены.				
Заявление и документы _____	(Ф.И.О. родителя (законного представителя) ребенка зарегистрированы _____ (№ Заявки на оказание СКЛ) _____ Принял _____		Расписка-уведомление Заявление и документы родителя (законного представителя) ребенка _____ зарегистрированы _____ (№ Заявки на оказание СКЛ) _____ Принял _____ (дата приема заявления) _____ (подпись специалиста) _____.	

МИНИСТЕРСТВО ТРУДА И ЗАНЯТОСТИ ИРКУТСКОЙ ОБЛАСТИ

П Р И К А З

27 декабря 2018 года

Иркутск

№ 75-мпр

О внесении изменений в Примерное положение об оплате труда работников государственных казенных учреждений Иркутской области, подведомственных министерству труда и занятости Иркутской области, по видам экономической деятельности «Деятельность в области обязательного социального обеспечения», «Предоставление социальных услуг без обеспечения проживания», «Деятельность агентств по подбору персонала» и «Исследование конъюнктуры рынка»

В целях обеспечения дифференциации заработной платы работников государственных учреждений Иркутской области, в соответствии с указом Губернатора Иркутской области от 8 ноября 2018 года № 231-уг «О дифференциации заработной платы работников государственных и муниципальных учреждений в Иркутской области», распоряжением Правительства Иркутской области от 12 ноября 2018 года № 892-рп «О механизме дифференциации заработной платы работников государственных учреждений в Иркутской области», приказом министерства труда и занятости Иркутской области от 30 ноября 2018 года № 66-мпр «Об установлении рекомендуемых минимальных размеров дифференциации заработной платы и рекомендуемых минимальных размеров окладов (должностных окладов), ставок заработной платы работников государственных учреждений Иркутской области», руководствуясь статьей 21 Устава Иркутской области, Положением о министерстве труда и занятости Иркутской области, утвержденным постановлением Правительства Иркутской области от 3 декабря 2012 года № 688-пп,

П Р И К А З Ы В А Ю:

1. Внести в Примерное положение об оплате труда работников государственных казенных учреждений Иркутской области, подведомственных министерству труда и занятости Иркутской области, по видам экономической деятельности «Деятельность в области обязательного социального обеспечения», «Предоставление социальных услуг без обеспечения проживания», «Деятельность агентств по подбору персонала» и «Исследование конъюнктуры рынка», утвержденное приказом министерства труда и занятости Иркутской области от 22 марта 2017 года № 21-мпр (далее – Примерное положение), следующие изменения:

1) пункт 10 изложить в следующей редакции:

«10. Работникам учреждений устанавливаются следующие выплаты компенсационного характера:

1) доплата за работу с вредными и (или) опасными условиями труда;

2) районный коэффициент и процентная надбавка к заработной плате за стаж работы в районах Крайнего Севера и приравненных к ним местностях, в южных районах Иркутской области (северная надбавка);

3) доплата за работу в условиях, отклоняющихся от нормальных (при выполнении работ различной квалификации, совмещении профессий (должностей), сверхурочной работе, работе в ночное время, выходные и нерабочие праздничные дни и при выполнении работ в других условиях, отклоняющихся от нормальных);

4) надбавка за работу в сельской местности.»;

2) в пункте 11 слово «Выплата» заменить словом «Доплата»;

3) в пункте 16 слова «за работу» заменить словами «за стаж работы»;

4) пункты 17-24 изложить в следующей редакции:

«17. Работникам учреждений, за исключением руководителя, заместителя руководителя и главного бухгалтера учреждения, в пределах лимитов бюджетных обязательств, доведенных учреждению на оплату труда и страховых взносов на оплату труда на соответствующий год, устанавливаются следующие выплаты стимулирующего характера:

1) надбавка за интенсивность и высокие результаты работы;

2) надбавка за стаж непрерывной работы;

3) надбавка за качество выполняемых работ;

4) премия;

5) надбавка за профессиональное развитие, степень самостоятельности работника и важности выполняемых работ.

18. Надбавка за интенсивность и высокие результаты работы устанавливается работникам учреждений в пределах фонда оплаты труда.

Решение о назначении надбавки за интенсивность и высокие результаты работы и ее конкретном размере принимается в порядке, утвержденном руководителем учреждения, сроком не более чем на один календарный год в отношении каждого конкретного работника персонально на основании письменных предложений руководителей структурных подразделений учреждения.

Указанное решение оформляется приказом руководителя учреждения.

Надбавка за интенсивность и высокие результаты работы устанавливается в абсолютном значении либо в процентном отношении к окладу (должностному окладу) работника учреждения.

Максимальный размер надбавки за интенсивность и высокие результаты работы не может превышать 50% от оклада (должностного оклада) в месяц.

19. Работникам учреждений устанавливается надбавка за стаж непрерывной работы в размерах, определенных в соответствии с Приложением 2 к настоящему Примерному положению.

При замещении временно отсутствующего работника надбавка за стаж непрерывной работы применяется к окладу (должностному окладу) по основной работе.

Установление надбавки за стаж непрерывной работы производится на основании приказа руководителя учреждения по представлению комиссии по установлению трудового стажа, принятому в порядке, установленном Положением о комиссии по установлению трудового стажа.

В периоды работы, которые засчитываются в стаж непрерывной работы для установления указанной надбавки, включаются периоды работы в органах государственной службы занятости населения.

Стаж работы, дающий право на установление надбавки за стаж непрерывной работы, определяется комиссией по установлению трудового стажа. Состав указанной комиссии и Положение о ней утверждаются руководителем учреждения.

Основными документами для определения стажа работы, дающего право на установление надбавки за стаж непрерывной работы, являются трудовая книжка, а также иные документы, подтверждающие факт работы в органах государственной службы занятости населения (справки, выписки из приказов, лицевые счета и ведомости на выдачу заработной платы, удостоверения, характеристики, письменные трудовые договоры и соглашения с отметками об их исполнении, трудовые, послужные и формулярные списки).

20. Работникам учреждений премия и надбавка за качество выполняемых работ выплачиваются в пределах фонда оплаты труда пропорционально отработанному времени.

Премия и надбавка за качество выполняемых работ выплачиваются по итогам работы за месяц или по итогам работы за квартал.

Общий размер премии и надбавки за качество выполняемых работ за месяц (квартал) устанавливается в абсолютном размере либо в процентном отношении к окладу (должностному окладу) работника учреждения.

Максимальный общий размер премии и надбавки за качество выполняемых работ по итогам работы за месяц (квартал) не может превышать 25% от оклада (должностного оклада) в месяц.

Размеры премии, надбавки за качество выполняемых работ работникам учреждения устанавливаются приказом руководителя учреждения на основании письменных предложений руководителей структурных подразделений учреждения, представленных в порядке, утвержденном руководителем учреждения, с учетом рекомендаций комиссии, созданной в учреждении с участием представительного органа работников.

Периодичность выплаты премии, надбавки за качество выполняемых работ (ежемесячно или ежеквартально) устанавливается коллективными договорами, соглашениями, локальными нормативными актами учреждения, принимаемыми с учетом мнения представительного органа работников.

21. Работникам учреждений устанавливается надбавка за профессиональное развитие, степень самостоятельности работника и важности выполняемых работ.

Решение об установлении надбавки за профессиональное развитие, степень самостоятельности работника и важности выполняемых работ, а также о размере указанной надбавки принимается в порядке, утвержденном руководителем учреждения, в отношении каждого конкретного работника персонально на основании письменных предложений руководителей структурных подразделений учреждения.

Указанное решение оформляется приказом руководителя учреждения.

Максимальный размер надбавки за профессиональное развитие, степень самостоятельности работника и важности выполняемых работ не может превышать 95% оклада (должностного оклада) работника учреждения.

22. Выплаты, предусмотренные пунктами 18, 20, 21 настоящего Примерного положения, устанавливаются при условии достаточности лимитов бюджетных обязательств учреждения для осуществления иных выплат, предусмотренных настоящим Примерным положением, и страховых взносов на оплату труда, либо в случае доведения учреждению дополнительных

лимитов бюджетных обязательств на указанные цели.

23. Выплаты стимулирующего характера устанавливаются на основании показателей и критериев эффективности деятельности работников учреждений, установленных коллективными договорами, соглашениями, локальными нормативными актами учреждений, принимаемыми с учетом мнения представительного органа работников и с учетом рекомендуемых показателей и критериев эффективности деятельности работников государственных учреждений, определенных в Приложении 3 к настоящему Примерному положению.

24. Установление показателей и критериев эффективности деятельности работников учреждения осуществляется с учетом необходимости определения конкретного размера выплат стимулирующего характера в зависимости от степени их достижения.»;

5) пункты 31, 31¹ изложить в следующей редакции:

«31. Выплаты стимулирующего характера руководителю учреждения устанавливаются правовым актом министерства в виде премии по итогам работы в процентах к должностному окладу или в абсолютных размерах на основании показателей эффективности деятельности руководителя учреждения, утвержденных правовым актом министерства.

Выплаты стимулирующего характера заместителям руководителя и главному бухгалтеру учреждения устанавливаются в виде премии по итогам работы за месяц или премии по итогам работы за квартал.

Премии по итогам работы заместителям руководителя и главному бухгалтеру учреждения устанавливаются приказом руководителя учреждения в процентах к должностным окладам или в абсолютных размерах на основании утвержденных руководителем учреждения показателей и критериев эффективности деятельности работников учреждения с учетом рекомендуемых показателей и критериев эффективности деятельности работников учреждения, определенных в Приложении 3 к настоящему Примерному положению.

31¹. Премии по итогам работы руководителем, заместителям руководителя и главному бухгалтеру учреждения устанавливаются при условии достаточности лимитов бюджетных обязательств учреждения для осуществления иных выплат, предусмотренных настоящим Примерным положением, и страховых взносов на оплату труда, либо в случае доведения учреждению дополнительных лимитов бюджетных обязательств на указанные цели.»;

6) приложения 1-3 к Примерному положению изложить в новой редакции (прилагается).

2. Настоящий приказ вступает в силу через десять календарных дней после дня его официального опубликования.

Министр Н.В. Воронцова

Приложение 1
к приказу министерства труда и занятости Иркутской области от 27 декабря 2018 года № 75-мпр

«Приложение 1 к Примерному положению об оплате труда работников государственных казенных учреждений Иркутской области, подведомственных министерству труда и занятости Иркутской области по видам экономической деятельности «Деятельность в области обязательного социального обеспечения», «Предоставление социальных услуг без обеспечения проживания», «Деятельность агентств по подбору персонала» и «Исследование конъюнктуры рынка»

МИНИМАЛЬНЫЕ РАЗМЕРЫ ОКЛАДОВ (ДОЛЖНОСТНЫХ ОКЛАДОВ) ПО ПРОФЕССИОНАЛЬНЫМ КВАЛИФИКАЦИОННЫМ ГРУППАМ ПО ДОЛЖНОСТЯМ РАБОТНИКОВ (ПРОФЕССИЯМ РАБОЧИХ) ГОСУДАРСТВЕННЫХ КАЗЕННЫХ УЧРЕЖДЕНИЙ ИРКУТСКОЙ ОБЛАСТИ, ПОДВЕДОМСТВЕННЫХ МИНИСТЕРСТВУ ТРУДА И ЗАНЯТОСТИ ИРКУТСКОЙ ОБЛАСТИ

Раздел 1. Минимальные размеры окладов (должностных окладов) по должностям, отнесенным к профессиональным квалификационным группам общеотраслевых должностей руководителей, специалистов и служащих

№ п/п	Квалификационный уровень	Минимальный размер оклада (должностного оклада), рублей
1.	Профессиональная квалификационная группа «Общеотраслевые должности служащих первого уровня»	
1.1.	1 квалификационный уровень (делопроизводитель)	6920
2.	Профессиональная квалификационная группа «Общеотраслевые должности служащих второго уровня»	
2.1.	3 квалификационный уровень (начальник хозяйственного отдела)	8565
3.	Профессиональная квалификационная группа «Общеотраслевые должности служащих третьего уровня»	
3.1.	1 квалификационный уровень (программист, электроник, профконсультант, психолог, социолог, юрисконсульт, бухгалтер, экономист, инспектор, специалист по профориентации, специалист по социальной и психологической адаптации граждан, специалист)	8001
3.2.	2 квалификационный уровень (должности служащих первого квалификационного уровня, по которым может устанавливаться II внутридолжностная категория)	8565
3.3.	3 квалификационный уровень (должности служащих первого квалификационного уровня, по которым может устанавливаться I внутридолжностная категория)	9427
3.4.	4 квалификационный уровень (должности служащих первого квалификационного уровня, по которым может устанавливаться производное должностное наименование «ведущий»)	11301
3.5.	5 квалификационный уровень (главный специалист, главный инспектор, старший инспектор, заместитель главного бухгалтера)	13193
4.	Профессиональная квалификационная группа «Общеотраслевые должности служащих четвертого уровня»	
4.1.	1 квалификационный уровень (начальник отдела)	15300

Раздел 3. Минимальные размеры окладов (должностных окладов) по общеотраслевым профессиям рабочих

№ п/п	Наименование профессии	Квалификационный уровень	Минимальный размер оклада (должностного оклада), рублей
1.	Профессиональная квалификационная группа «Общеотраслевые профессии рабочих первого уровня»		
1.1.	Профессии рабочих, по которым предусмотрено присвоение 1, 2 и 3 квалификационных разрядов в соответствии с Единым тарифно-квалификационным справочником работ и профессий рабочих	1	5600
2.	Профессиональная квалификационная группа «Общеотраслевые профессии рабочих второго уровня»		
2.1.	Профессии рабочих, по которым предусмотрено присвоение 4 и 5 квалификационных разрядов в соответствии с Единым тарифно-квалификационным справочником работ и профессий рабочих	1	7119
2.2.	Профессии рабочих, по которым предусмотрено присвоение 6 и 7 квалификационных разрядов в соответствии с Единым тарифно-квалификационным справочником работ и профессий рабочих	2	8209

Заместитель министра О.В. Рукусуева»;

Приложение 2
к приказу министерства труда и занятости Иркутской области от 27 декабря 2018 года № 75-мпр

«Приложение 2 к Примерному положению об оплате труда работников государственных казенных учреждений Иркутской области, подведомственных министерству труда и занятости Иркутской области по видам экономической деятельности «Деятельность в области обязательного социального обеспечения», «Предоставление социальных услуг без обеспечения проживания», «Деятельность агентств по подбору персонала» и «Исследование конъюнктуры рынка»

труда и занятости Иркутской области по видам экономической деятельности «Деятельность в области обязательного социального обеспечения», «Предоставление социальных услуг без обеспечения проживания», «Деятельность агентств по подбору персонала» и «Исследование конъюнктуры рынка»

РЕКОМЕНДУЕМЫЕ ПОКАЗАТЕЛИ И КРИТЕРИИ ЭФФЕКТИВНОСТИ ДЕЯТЕЛЬНОСТИ РАБОТНИКОВ ГОСУДАРСТВЕННЫХ КАЗЕННЫХ УЧРЕЖДЕНИЙ ИРКУТСКОЙ ОБЛАСТИ, ПОДВЕДОМСТВЕННЫХ МИНИСТЕРСТВУ ТРУДА И ЗАНЯТОСТИ ИРКУТСКОЙ ОБЛАСТИ

РАЗМЕРЫ НАДБАВКИ ЗА СТАЖ НЕПРЕРЫВНОЙ РАБОТЫ РАБОТНИКОВ ГОСУДАРСТВЕННЫХ КАЗЕННЫХ УЧРЕЖДЕНИЙ ИРКУТСКОЙ ОБЛАСТИ, ПОДВЕДОМСТВЕННЫХ МИНИСТЕРСТВУ ТРУДА И ЗАНЯТОСТИ ИРКУТСКОЙ ОБЛАСТИ

Table with 2 columns: Стаж непрерывной работы, Размер надбавки за стаж непрерывной работы (в процентах от оклада (должностного оклада)). Rows include categories from 1 to 10 years.

ВЗД заместителя министра М.А. Любимкина»;

Приложение 3 к приказу министерства труда и занятости Иркутской области от 27 декабря 2018 года № 75-мпр

«Приложение 3 к Примерному положению об оплате труда работников государственных казенных учреждений Иркутской области, подведомственных министерству

Table with 2 columns: Выплаты стимулирующего характера, Рекомендуемые показатели и критерии эффективности деятельности работников государственных казенных учреждений Иркутской области, подведомственных министерству труда и занятости Иркутской области (далее - учреждения). Rows include categories like Надбавка за интенсивность, Надбавка за стаж, Надбавка за качество, Премия, Надбавка за профессиональное развитие.

ВЗД заместителя министра М.А. Любимкина».

МИНИСТЕРСТВО ПРИРОДНЫХ РЕСУРСОВ И ЭКОЛОГИИ ИРКУТСКОЙ ОБЛАСТИ

П Р И К А З

27 декабря 2018 года № 76-мпр Иркутск

Об установлении зон санитарной охраны источника водоснабжения производственной базы филиала «ВостСибазронавигация» ФГУП «Госкорпорация по ОрВД» по адресу: г. Иркутск, ул. Ширямова, 13

В соответствии со статьей 18 Федерального закона от 30 марта 1999 года № 52-ФЗ «О санитарно-эпидемиологическом благополучии населения», статьей 106 Земельного кодекса Российской Федерации от 25 октября 2001 года № 136-ФЗ, пунктом 1 постановления Правительства Иркутской области от 12 ноября 2018 года № 822-пп «Об уполномоченном исполнительном органе государственной власти Иркутской области и признании утратившими силу отдельных нормативных правовых актов Иркутской области», Положением о министерстве природных ресурсов и экологии Иркутской области, утвержденным постановлением Правительства Иркутской области от 29 декабря 2009 года № 392/171-пп, на основании распоряжения Губернатора Иркутской области от 21 декабря 2018 года № 958-рк «О Бичинове Е.Б.», учитывая санитарно-эпидемиологическое заключение Управления Федеральной службы по надзору в сфере защиты прав потребителей и благополучия человека по Иркутской области от 13 мая 2013 года № 38.ИЦ.06.000.Т.000330.05.13, руководствуясь статьей 21 Устава Иркутской области

ПРИКАЗЫВАЮ:

- 1. Установить зоны санитарной охраны источника водоснабжения производственной базы филиала «ВостСибазронавигация» ФГУП «Госкорпорация по ОрВД» по адресу: г. Иркутск, ул. Ширямова, 13 согласно приложениям № 1, № 2.
2. Настоящий приказ подлежит официальному опубликованию и размещению на официальном сайте министерства природных ресурсов и экологии Иркутской области в информационно-телекоммуникационной сети «Интернет» и на официальном интернет-портале правовой информации (www.pravo.ru).

Первый заместитель министра природных ресурсов и экологии Иркутской области Е.Б. Бичинов

ПРИЛОЖЕНИЕ № 1

к приказу министерства природных ресурсов и экологии Иркутской области от 27.12.2018 № 76-мпр

Границы зон санитарной охраны источника водоснабжения производственной базы филиала «ВостСибазронавигация» ФГУП «Госкорпорация по ОрВД» по адресу: г. Иркутск, ул. Ширямова, 13

- 1. Описание границ первого пояса зон санитарной охраны
Граница первого пояса зон санитарной охраны устанавливается в радиусе 25 м от водозаборной скважины.

Каталог координат границ первого пояса зон санитарной охраны Система координат МСК 38, зона 3

Table with 3 columns: Обозначение характерных точек границ, Координаты, м (X, Y). Rows 1-19.

Table with 3 columns: n20-n90, 382664.12-382678.64, 3342978.55-3342933.87

Table with 3 columns: n91-n161, 382679.51-382695.58, 3342933.85-3342978.00

н162	382694.90	3342978.55
н163	382694.20	3342979.08
н164	382693.49	3342979.58
н165	382692.76	3342980.05
н166	382692.01	3342980.50
н167	382691.25	3342980.92
н168	382690.47	3342981.32
н169	382689.68	3342981.69
н170	382688.88	3342982.03
н171	382688.06	3342982.34
н172	382687.24	3342982.63
н173	382686.40	3342982.88
н174	382685.56	3342983.11
н175	382684.71	3342983.30
н176	382683.85	3342983.47
н177	382682.99	3342983.61
н178	382682.12	3342983.71
н179	382681.25	3342983.79
н180	382680.38	3342983.83
н1	382679.51	3342983.85

Карта-схема первого пояса зон санитарной охраны прилагается к настоящим границам зон санитарной охраны источника водоснабжения производственной базы филиала «ВостСибазронавигация» ФГУП «Госкорпорация по ОрВД» по адресу: г. Иркутск, ул. Ширямова, 13.

2. Описание границ второго пояса зон санитарной охраны

Граница второго пояса зон санитарной охраны составляет окружность радиусом 25 м.

Каталог координат границ второго пояса зон санитарной охраны
Система координат МСК 38, зона 3

Обозначение характерных точек границ	Координаты, м	
	X	Y
1	2	3
н1	382679.51	3342983.85
н2	382678.64	3342983.83
н3	382677.77	3342983.79
н4	382676.90	3342983.71
н5	382676.03	3342983.61
н6	382675.17	3342983.47
н7	382674.31	3342983.30
н8	382673.46	3342983.11
н9	382672.62	3342982.88
н10	382671.78	3342982.63
н11	382670.96	3342982.34
н12	382670.14	3342982.03
н13	382669.34	3342981.69
н14	382668.55	3342981.32
н15	382667.77	3342980.92
н16	382667.01	3342980.50
н17	382666.26	3342980.05
н18	382665.53	3342979.58
н19	382664.82	3342979.08
н20	382664.12	3342978.55
н21	382663.44	3342978.00
н22	382662.78	3342977.43
н23	382662.14	3342976.83
н24	382661.53	3342976.22
н25	382660.93	3342975.58
н26	382660.36	3342974.92
н27	382659.81	3342974.24
н28	382659.28	3342973.54
н29	382658.78	3342972.83
н30	382658.31	3342972.10
н31	382657.86	3342971.35
н32	382657.44	3342970.59
н33	382657.04	3342969.81
н34	382656.67	3342969.02
н35	382656.33	3342968.22
н36	382656.02	3342967.40
н37	382655.73	3342966.58
н38	382655.48	3342965.74
н39	382655.25	3342964.90
н40	382655.06	3342964.05
н41	382654.89	3342963.19
н42	382654.75	3342962.33
н43	382654.65	3342961.46
н44	382654.57	3342960.59
н45	382654.53	3342959.72
н46	382654.51	3342958.85
н47	382654.53	3342957.98
н48	382654.57	3342957.11
н49	382654.65	3342956.24
н50	382654.75	3342955.37
н51	382654.89	3342954.51
н52	382655.06	3342953.65
н53	382655.25	3342952.80
н54	382655.48	3342951.96
н55	382655.73	3342951.12
н56	382656.02	3342950.30
н57	382656.33	3342949.48
н58	382656.67	3342948.68
н59	382657.04	3342947.89
н60	382657.44	3342947.11
н61	382657.86	3342946.35
н62	382658.31	3342945.60
н63	382658.78	3342944.87
н64	382659.28	3342944.16
н65	382659.81	3342943.46
н66	382660.36	3342942.78
н67	382660.93	3342942.12
н68	382661.53	3342941.48
н69	382662.14	3342940.87
н70	382662.78	3342940.27
н71	382663.44	3342939.70
н72	382664.12	3342939.15
н73	382664.82	3342938.62
н74	382665.53	3342938.12

н75	382666.26	3342937.65
н76	382667.01	3342937.20
н77	382667.77	3342936.78
н78	382668.55	3342936.38
н79	382669.34	3342936.01
н80	382670.14	3342935.67
н81	382670.96	3342935.36
н82	382671.78	3342935.07
н83	382672.62	3342934.82
н84	382673.46	3342934.59
н85	382674.31	3342934.40
н86	382675.17	3342934.23
н87	382676.03	3342934.09
н88	382676.90	3342933.99
н89	382677.77	3342933.91
н90	382678.64	3342933.87
н91	382679.51	3342933.85
н92	382680.38	3342933.87
н93	382681.25	3342933.91
н94	382682.12	3342933.99
н95	382682.99	3342934.09
н96	382683.85	3342934.23
н97	382684.71	3342934.40
н98	382685.56	3342934.59
н99	382686.40	3342934.82
н100	382687.24	3342935.07
н101	382688.06	3342935.36
н102	382688.88	3342935.67
н103	382689.68	3342936.01
н104	382690.47	3342936.38
н105	382691.25	3342936.78
н106	382692.01	3342937.20
н107	382692.76	3342937.65
н108	382693.49	3342938.12
н109	382694.20	3342938.62
н110	382694.90	3342939.15
н111	382695.58	3342939.70
н112	382696.24	3342940.27
н113	382696.88	3342940.87
н114	382697.49	3342941.48
н115	382698.09	3342942.12
н116	382698.66	3342942.78
н117	382699.21	3342943.46
н118	382699.74	3342944.16
н119	382700.24	3342944.87
н120	382700.71	3342945.60
н121	382701.16	3342946.35
н122	382701.58	3342947.11
н123	382701.98	3342947.89
н124	382702.35	3342948.68
н125	382702.69	3342949.48
н126	382703.00	3342950.30
н127	382703.29	3342951.12
н128	382703.54	3342951.96
н129	382703.77	3342952.80
н130	382703.96	3342953.65
н131	382704.13	3342954.51
н132	382704.27	3342955.37
н133	382704.37	3342956.24
н134	382704.45	3342957.11
н135	382704.49	3342957.98
н136	382704.51	3342958.85
н137	382704.49	3342959.72
н138	382704.45	3342960.59
н139	382704.37	3342961.46
н140	382704.27	3342962.33
н141	382704.13	3342963.19
н142	382703.96	3342964.05
н143	382703.77	3342964.90
н144	382703.54	3342965.74
н145	382703.29	3342966.58
н146	382703.00	3342967.40
н147	382702.69	3342968.22
н148	382702.35	3342969.02
н149	382701.98	3342969.81
н150	382701.58	3342970.59
н151	382701.16	3342971.35
н152	382700.71	3342972.10
н153	382700.24	3342972.83
н154	382699.74	3342973.54
н155	382699.21	3342974.24
н156	382698.66	3342974.92
н157	382698.09	3342975.58
н158	382697.49	3342976.22
н159	382696.88	3342976.83
н160	382696.24	3342977.43
н161	382695.58	3342978.05
н162	382694.90	3342978.55
н163	382694.20	3342979.08
н164	382693.49	3342979.58
н165	382692.76	3342980.05
н166	382692.01	3342980.50
н167	382691.25	3342980.92
н168	382690.47	3342981.32
н169	382689.68	3342981.69
н170	382688.88	3342982.03
н171	382688.06	3342982.34
н172	382687.24	3342982.63
н173	382686.40	3342982.88
н174	382685.56	3342983.11
н175	382684.71	3342983.30
н176	382683.85	3342983.47
н177	382682.99	3342983.61
н178	382682.12	3342983.71
н179	382681.25	3342983.79
н180	382680.38	3342983.83
н1	382679.51	3342983.85

Карта-схема второго пояса зон санитарной охраны прилагается к настоящим границам зон санитарной охраны источника водоснабжения производственной базы филиала «ВостСибазронавигация» ФГУП «Госкорпорация по ОрВД» по адресу: г. Иркутск, ул. Ширямова, 13.

3. Описание границ третьего пояса зон санитарной охраны

Граница третьего пояса зон санитарной охраны находится в 493 метрах выше по потоку, 25 метрах вниз по потоку, составляет 21 метр в ширину.

Каталог координат границ третьего пояса зон санитарной охраны
Система координат МСК 38, зона 3

Обозначение характерных точек границ	Координаты, м	
	X	Y
1	2	3
н1	383172.50	3342970.78
н2	382681.25	3342983.79
н3	382680.38	3342983.84
н4	382679.51	3342983.85
н5	382678.64	3342983.84
н6	382677.77	3342983.79
н7	382676.90	3342983.71
н8	382676.03	3342983.61
н9	382675.17	3342983.47
н10	382674.31	3342983.31
н11	382673.46	3342983.11
н12	382672.62	3342982.88
н13	382671.78	3342982.63
н14	382670.96	3342982.35
н15	382670.14	3342982.03
н16	382669.34	3342981.69
н17	382668.55	3342981.32
н18	382667.77	3342980.93
н19	382667.01	3342980.50
н20	382666.26	3342980.05
н21	382665.53	3342979.58
н22	382664.82	3342979.08
н23	382664.12	3342978.55
н24	382663.44	3342978.00
н25	382662.78	3342977.43
н26	382662.14	3342976.84
н27	382661.53	3342976.22
н28	382660.93	3342975.58
н29	382660.36	3342974.92
н30	382659.81	3342974.24
н31	382659.28	3342973.55
н32	382658.78	3342972.83
н33	382658.31	3342972.10
н34	382657.86	3342971.35
н35	382657.44	3342970.59
н36	382657.04	3342969.81
н37	382656.67	3342969.02
н38	382656.33	3342968.22
н39	382656.02	3342967.40
н40	382655.73	3342966.58
н41	382655.48	3342965.74
н42	382655.25	3342964.90
н43	382655.06	3342964.05
н44	382654.89	3342963.19
н45	382654.75	3342962.33
н46	382654.65	3342961.46
н47	382654.57	3342960.60
н48	382654.53	3342959.73
н49	382654.51	3342958.85
н50	382654.53	3342957.98
н51	382654.57	3342957.11
н52	382654.65	3342956.24
н53	382654.75	3342955.37
н54	382654.89	3342954.51
н55	382655.06	3342953.65
н56	382655.25	3342952.80
н57	382655.48	3342951.96
н58	382655.73	3342951.13
н59	382656.02	3342950.30
н60	382656.33	3342949.49
н61	382656.67	3342948.68
н62	382657.04	3342947.89
н63	382657.44	3342947.12
н64	382657.86	3342946.35
н65	382658.31	334294

Приложение 1
к границам зон санитарной охраны источника водоснабжения производственной базы филиала «ВостСибэронавигация» ФГУП «Госкорпорация по ОрВД» по адресу:
г. Иркутск, ул. Ширямова, 13, установленным приказом министерства природных ресурсов и экологии Иркутской области от 27.12.2018 № 76-мпр

I пояс зоны санитарной охраны источника водоснабжения производственной базы филиала «ВостСибэронавигация» ФГУП «Госкорпорация по ОрВД» по адресу: г. Иркутск, ул. Ширямова, 13

(наименование объекта землеустройства)

План границ объекта землеустройства



Условные обозначения:

- граница I зоны санитарной охраны источника водоснабжения производственной базы филиала «ВостСибэронавигация» ФГУП «Госкорпорация по ОрВД» по адресу: г. Иркутск, ул. Ширямова, 13
- n1 - характерная точка границы охранной зоны с номером

Масштаб 1:2 000

Приложение 2
к границам зон санитарной охраны источника водоснабжения производственной базы филиала «ВостСибэронавигация» ФГУП «Госкорпорация по ОрВД» по адресу:
г. Иркутск, ул. Ширямова, 13, установленным приказом министерства природных ресурсов и экологии Иркутской области от 27.12.2018 № 76-мпр

II пояс зоны санитарной охраны источника водоснабжения производственной базы филиала «ВостСибэронавигация» ФГУП «Госкорпорация по ОрВД» по адресу: г. Иркутск, ул. Ширямова, 13

(наименование объекта землеустройства)

План границ объекта землеустройства



Условные обозначения:

- граница II зоны санитарной охраны источника водоснабжения производственной базы филиала «ВостСибэронавигация» ФГУП «Госкорпорация по ОрВД» по адресу: г. Иркутск, ул. Ширямова, 13
- n1 - характерная точка границы охранной зоны с номером

Масштаб 1:2 000

Приложение 3

к границам зон санитарной охраны источника водоснабжения производственной базы филиала «ВостСибэронавигация» ФГУП «Госкорпорация по ОрВД» по адресу:
г. Иркутск, ул. Ширямова, 13, установленным приказом министерства природных ресурсов и экологии Иркутской области от 27.12.2018 № 76-мпр



ПРИЛОЖЕНИЕ № 2

к приказу министерства природных ресурсов и экологии Иркутской области от 27.12.2018 № 76-мпр

Режим зон санитарной охраны водозабора источника водоснабжения производственной базы филиала «ВостСибэронавигация» ФГУП «Госкорпорация по ОрВД» по адресу: г. Иркутск, ул. Ширямова, 13

Мероприятия по первому поясу

1. Территория первого пояса зон санитарной охраны должна быть спланирована для отвода поверхностного стока за ее пределы, озеленена, ограждена и обеспечена охраной. Дорожки к сооружениям должны иметь твердое покрытие.

2. Не допускается посадка высокоствольных деревьев, все виды строительства, не имеющие непосредственного отношения к эксплуатации, реконструкции и расширению водопроводных сооружений, в том числе прокладка трубопроводов различного назначения, размещение жилых и хозяйственно-бытовых зданий, проживание людей, применение ядохимикатов и удобрений.

3. Здания должны быть оборудованы канализацией с отведением сточных вод в ближайшую систему бытовой или производственной канализации или на местные станции очистных сооружений, расположенные за пределами первого пояса зон санитарной охраны с учетом санитарного режима на территории второго пояса.

В исключительных случаях при отсутствии канализации должны устраиваться водонепроницаемые приемники нечистот и бытовых отходов, расположенные в местах, исключающих загрязнение территории первого пояса зон санитарной охраны при их вывозе.

4. Водопроводные сооружения, расположенные в первом поясе зоны санитарной охраны, должны быть оборудованы с учетом предотвращения возможности загрязнения питьевой воды через оголовки и устья скважин, люки и переливные трубы резервуаров и устройства заливки насосов.

5. Все водозаборы должны быть оборудованы аппаратурой для систематического контроля соответствия фактического дебита при эксплуатации водопровода проектной производительности, предусмотренной при его проектировании и обосновании границ зон санитарной охраны.

Мероприятия по второму и третьему поясам

1. Выявление, тампонирующее или восстановление всех старых, бездействующих, дефектных или неправильно эксплуатируемых скважин, представляющих опасность в части возможности загрязнения водоносных горизонтов.

2. Бурение новых скважин и новое строительство, связанное с нарушением почвенного покрова, производится при обязательном согласовании с Федеральным бюджетным учреждением здравоохранения «Центр гигиены и эпидемиологии в Иркутской области».

3. Запрещение закачки отработанных вод в подземные горизонты, подземного складирования твердых отходов и разработки недр земли.

4. Запрещение размещения складов горюче-смазочных материалов, ядохимикатов и минеральных удобрений, накопителей промстоков, шламохранилищ и других объектов, обуславливающих опасность химического загрязнения подземных вод.

Размещение таких объектов допускается в пределах третьего пояса зон санитарной охраны только при использовании защищенных подземных вод, при условии выполнения специальных мероприятий по защите водоносного горизонта от загрязнения при наличии санитарно-эпидемиологического заключения

Федерального бюджетного учреждения здравоохранения «Центр гигиены и эпидемиологии в Иркутской области», выданного с учетом заключения органов геологического контроля.

5. Своевременное выполнение необходимых мероприятий по санитарной охране поверхностных вод, имеющих непосредственную гидрологическую связь с используемым водоносным горизонтом, в соответствии с гигиеническими требованиями к охране поверхностных вод.

Дополнительные мероприятия по второму поясу

В пределах второго пояса зон санитарной охраны подземных источников водоснабжения подлежат выполнению следующие дополнительные мероприятия:

1. Не допускается:
 - размещение кладбищ, скотомогильников, полей ассенизации, полей фильтрации, навозохранилищ, силосных траншей, животноводческих и птицеводческих предприятий и других объектов, обуславливающих опасность микробного загрязнения подземных вод;
 - применение удобрений и ядохимикатов;
 - рубка леса главного пользования и реконструкции.
2. Выполнение мероприятий по санитарному благоустройству территории населенных пунктов и других объектов (оборудование канализацией, устройство водонепроницаемых выгребов, организация отвода поверхностного стока и др.).

Заместитель министра природных ресурсов и экологии Иркутской области
Н.Г. Абарина

**МИНИСТЕРСТВО СОЦИАЛЬНОГО РАЗВИТИЯ,
ОПЕКИ И ПОПЕЧИТЕЛЬСТВА
ИРКУТСКОЙ ОБЛАСТИ**

ПРИКАЗ

26 декабря 2018 года

Иркутск

№ 53-438/18-мпр

О внесении изменений в отдельные нормативные правовые акты министерства социального развития, опеки и попечительства Иркутской области

В целях приведения в соответствие с законодательством, руководствуясь статьей 21 Устава Иркутской области, Положением о министерстве социального развития, опеки и попечительства Иркутской области, утвержденным постановлением Правительства Иркутской области от 18 сентября 2009 года № 261/40-пп, П Р И К А З Ы В А Ю:

1. Внести в Административный регламент предоставления государственной услуги «Объявление несовершеннолетнего полностью дееспособным (эмансипация)», утвержденный приказом министерства социального развития, опеки и попечительства Иркутской области от 12 мая 2012 года № 84-мпр, изменение, изложив подпункт «г» пункта 38 в следующей редакции:

«г) справка о рождении по форме № 2, утвержденной приказом Минюста России от 1 октября 2018 года № 200 «Об утверждении форм справок и иных документов, подтверждающих наличие или отсутствие фактов государственной регистрации актов гражданского состояния, и Правил заполнения форм справок и иных документов, подтверждающих наличие или отсутствие фактов госу-

дарственной регистрации актов гражданского состояния», в которой в разделе «Сведения о (об) матери(отце)» отражается, что сведения об отце указаны на основании заявления матери ребенка, – в случае обращения одинокой матери».

2. Внести в административный регламент предоставления государственной услуги «Выдача разрешения на изменение имени ребенка, а также присвоенной ему фамилии на фамилию другого родителя в случаях, установленных законодательством», утвержденный приказом министерства социального развития, опеки и попечительства Иркутской области от 16 мая 2012 года № 90-мпр, изменение, изложив подпункт «е» пункта 39 в следующей редакции:

«е) справка о рождении по форме № 2, утвержденной приказом Минюста России от 1 октября 2018 года № 200 «Об утверждении форм справок и иных документов, подтверждающих наличие или отсутствие фактов государственной регистрации актов гражданского состояния», в которой в разделе «Сведения о (об) матери(отце)» отражается, что сведения об отце указаны на основании заявления матери ребенка, – в случае обращения одинокой матери».

3. Настоящий приказ подлежит официальному опубликованию в общественно-политической газете «Областная», а также на «Официальном интернет-портале правовой информации» (www.pravo.gov.ru).

4. Настоящий приказ вступает в силу не ранее чем через десять календарных дней после дня его официального опубликования.

Министр социального развития, опеки и попечительства
Иркутской области
В.А. Родионов

УКАЗ**ГУБЕРНАТОРА ИРКУТСКОЙ ОБЛАСТИ**

24 января 2019 года

Иркутск

№ 16-уг

О внесении изменения в пункт 10 Положения о комиссии по координации работы по противодействию коррупции в Иркутской области

В соответствии с Указом Президента Российской Федерации от 15 июля 2015 года № 364 «О мерах по совершенствованию организации деятельности в области противодействия коррупции», руководствуясь статьей 59 Устава Иркутской области,

ПОСТАНОВЛЯЮ:

1. Внести в пункт 10 Положения о комиссии по координации работы по противодействию коррупции в Иркутской области, утвержденного указом Губернатора Иркутской области от 13 октября 2015 года № 254-уг, изменение, исключив слова «прокуратуры Иркутской области».
2. Настоящий указ подлежит официальному опубликованию в общественно-политической газете «Областная», сетевом издании «Официальный интернет-портал правовой информации Иркутской области» (ogirk.ru), а также на «Официальном интернет-портале правовой информации» (www.pravo.gov.ru).
3. Настоящий указ вступает в силу через десять календарных дней после дня его официального опубликования.

Исполняющий обязанности Губернатора Иркутской области
Р.Н. Болотов

**МИНИСТЕРСТВО СОЦИАЛЬНОГО РАЗВИТИЯ, ОПЕКИ И ПОПЕЧИТЕЛЬСТВА
ИРКУТСКОЙ ОБЛАСТИ**

ПРИКАЗ

26 декабря 2018 года

№ 53-436/18-мпр

Иркутск

О внесении изменений в приказ министерства социального развития, опеки и попечительства Иркутской области от 31 июля 2014 года № 115-мпр

Руководствуясь статьей 21 Устава Иркутской области, Положением о министерстве социального развития, опеки и попечительства Иркутской области, утвержденным постановлением Правительства Иркутской области от 18 сентября 2009 года № 261/40-пп,

П Р И К А З Ы В А Ю:

1. Внести в приказ министерства социального развития, опеки и попечительства Иркутской области от 31 июля 2014 года № 115-мпр «Об утверждении перечня государственных учреждений Иркутской области, подведомственных министерству социального развития, опеки и попечительства Иркутской области и реализующих полномочия в сфере социальной защиты населения» (далее – приказ) следующие изменения:

1) в индивидуализированном заголовке слова «перечня» заменить словами «перечней», слова «и реализующих» заменить словом «, реализующих»;

2) пункт 1 изложить в следующей редакции:

«1. Утвердить перечень государственных учреждений Иркутской области, подведомственных министерству социального развития, опеки и попечительства Иркутской области, реализующих полномочия в сфере социальной защиты населения, в том числе полномочия Российской Федерации по назначению ежемесячной выплаты в связи с рождением (усыновлением) первого ребенка.»;

3) дополнить пунктом 1(1) следующего содержания:

«1(1). Утвердить перечень государственных учреждений Иркутской области, подведомственных министерству социального развития, опеки и попечительства Иркутской области, реализующих полномочия по перечислению и выплате денежных средств гражданам и юридическим лицам, в том числе полномочия Российской Федерации по осуществлению ежемесячной выплаты в связи с рождением (усыновлением) первого ребенка.»;

4) пункт 2 изложить в следующей редакции:

«2. Определить, что государственные учреждения Иркутской области, включенные в перечни, указанные в пунктах 1, 1(1), реализуют полномочия в сфере социальной защиты населения, в том числе полномочия Российской Федерации по назначению и осуществлению ежемесячной выплаты в связи с рождением (усыновлением) первого ребенка, в соответствии с федеральными законами, законами Иркутской области, правовыми актами Губернатора Иркутской области, Правительства Иркутской области и министерства.»;

5) перечень государственных учреждений Иркутской области, подведомственных министерству социального развития, опеки и попечительства Иркутской области и реализующих полномочия в сфере социальной защиты населения, утвержденный приказом, изложить в новой редакции, согласно приложению 1 к настоящему приказу;

6) дополнить перечень государственных учреждений Иркутской области, подведомственных министерству социального развития, опеки и попечительства Иркутской области, реализующих полномочия по перечислению и выплате денежных средств гражданам и юридическим лицам, в том числе полномочия Российской Федерации по осуществлению ежемесячной выплаты в связи с рождением (усыновлением) первого ребенка, согласно приложению 2 к настоящему приказу.

2. Настоящий приказ подлежит официальному опубликованию в общественно-политической газете «Областная», а также на «Официальном интернет-портале правовой информации» (www.pravo.gov.ru).

3. Настоящий приказ вступает в силу с 1 января 2019 года, но не ранее чем через десять календарных дней после дня его официального опубликования.

Министр социального развития, опеки и попечительства Иркутской области
В.А. Родионов

Приложение 1
к приказу министерства социального развития, опеки и попечительства Иркутской области от 26 декабря 2018 года № 53-436/18-мпр

«Утвержден приказом министерства социального развития, опеки и попечительства Иркутской области от 31 июля 2014 года № 115-мпр

**ПЕРЕЧЕНЬ
ГОСУДАРСТВЕННЫХ УЧРЕЖДЕНИЙ ИРКУТСКОЙ ОБЛАСТИ,
ПОДВЕДОМСТВЕННЫХ МИНИСТЕРСТВУ СОЦИАЛЬНОГО РАЗВИТИЯ, ОПЕКИ И ПОПЕЧИТЕЛЬСТВА ИРКУТСКОЙ
ОБЛАСТИ, РЕАЛИЗУЮЩИХ ПОЛНОМОЧИЯ В СФЕРЕ СОЦИАЛЬНОЙ ЗАЩИТЫ НАСЕЛЕНИЯ, В ТОМ ЧИСЛЕ
ПОЛНОМОЧИЯ РОССИЙСКОЙ ФЕДЕРАЦИИ ПО НАЗНАЧЕНИЮ ЕЖЕМЕСЯЧНОЙ ВЫПЛАТЫ В СВЯЗИ С
РОЖДЕНИЕМ (УСЫНОВЛЕНИЕМ) ПЕРВОГО РЕБЕНКА**

№ п/п	Наименование государственного учреждения Иркутской области	Обслуживаемая территория	Адрес	Телефон	Электронная почта
1.	Областное государственное казенное учреждение «Управление социальной защиты населения по Аларскому району»	Аларский район	669452, Иркутская область, п. Кутулик, ул. Советская, д. 36	(39564) 371-39, 372-39	ala_kutulik@mail.ru
2.	Областное государственное казенное учреждение «Управление социальной защиты населения по Ангарскому району»	Ангарский городской округ	665821, Иркутская область, г. Ангарск, ул. Коминтерна, 41	(3955) 52-38-61	angarsk-umrs@rambler.ru
3.	Областное государственное казенное учреждение «Управление социальной защиты населения по Балаганскому району»	Балаганский район	666391, Иркутская область, Балаганский район, п. Балаганск, ул. Юбилейная, д. 9	(39548) 50-3-61	udsznbalagansk@yandex.ru
4.	Областное государственное казенное учреждение «Управление социальной защиты населения по Баяндаевскому району»	Баяндаевский район	669120, Иркутская область, Баяндаевский район, с. Баяндай, ул. Некунде, д. 131	(39537) 9-12-39, 9-12-23, 9-13-07	uszn226@mail.ru
5.	Областное государственное казенное учреждение «Управление социальной защиты населения по Бодайбинскому району»	Бодайбинский район	666901, Иркутская область, г. Бодайбо, ул. Октябрьская, д. 21А	(39561) 5-10-22, 5-10-30	bodaibo-uszn@yandex.ru
6.	Областное государственное казенное учреждение «Управление социальной защиты населения по Боханскому району»	Боханский район	669311, Иркутская область, Боханский район, п. Бохан, ул. Ленина, д. 27	(39538) 251-91, 253-08	bohansobes@rambler.ru
7.	Областное государственное казенное учреждение «Управление социальной защиты населения по Братскому району»	Братский район (за исключением города Братска)	665708, Иркутская область, г. Братск, ул. Пионерская, д. 7	(3953) 45-92-79, 45-63-28, 45-60-80	uszn-bratsk@yandex.ru
8.	Областное государственное казенное учреждение «Управление социальной защиты населения по городу Зиме и Зиминскому району»	Зиминский район, город Зима	665388, Иркутская область, г. Зима, Ангарский микрорайон, д. 42, а/я 105	(39554) 3-13-13, 3-27-98, 3-27-03	zima@sobes.admirk.ru
9.	Областное государственное казенное учреждение «Управление социальной защиты населения по городу Братску»	город Братск	665708, Иркутская область, г. Братск, ул. Южная, д. 81	(3953) 45-67-22, 45-00-84	priemnaya@bratsk-szn.ru
10.	Областное государственное казенное учреждение «Управление социальной защиты населения по городу Иркутску»	Город Иркутск, Ленинский округ	664040, г. Иркутск, ул. Розы Люксембург, д. 184	(3952) 44-82-80, 44-82-95	irkutsk@sobes.admirk.ru
		Город Иркутск, Правобережный округ, Октябрьский округ	664025, г. Иркутск, ул. Чкалова, д. 37	(3952) 21-72-84, 20-39-07	irkutsk@sobes.admirk.ru
		Город Иркутск, Свердловский округ	664043, г. Иркутск, бул. Рябикова, д. 22А	(3952) 30-10-32, 30-63-78	irkutsk@sobes.admirk.ru

11.	Областное государственное казенное учреждение «Управление социальной защиты населения по городу Саянску»	город Саянск	666304, Иркутская область, г. Саянск, мкр. Олимпийский, д. 30. Почтовый адрес: 666303, г. Саянск, а/я 248	(39553) 5-58-33	sayansk@sobes.admirk.ru
12.	Областное государственное казенное учреждение «Управление социальной защиты населения по городу Тулуну и Тулунскому району»	Тулунский район, город Тулун	665253, Иркутская область, г. Тулун, ул. Чкалова, д. 35А	(39530) 39-5-30, 47-2-84	tulunrs@yandex.ru
13.	Областное государственное казенное учреждение «Управление социальной защиты населения по Жигаловскому району»	Жигаловский район	666402, Иркутская область, г. Жигалово, ул. Партизанская, д. 56	(39551) 3-14-60, 3-13-78	zhig-szn@yandex.ru
14.	Областное государственное казенное учреждение «Управление социальной защиты населения по Заларинскому району»	Заларинский район	666322, Иркутская область, Заларинский район, п. Залари, ул. Ленина, д. 101Г	(39552) 2-15-72, 2-13-90	soczashitalari@mail.ru
15.	Областное государственное казенное учреждение «Управление социальной защиты населения по Иркутскому району»	Иркутский район (за исключением города Иркутска)	664056, г. Иркутск, ул. Академическая, д. 74	(3952) 52-66-13, 52-66-01	irkutskiy@sobes.admirk.ru
16.	Областное государственное казенное учреждение «Управление социальной защиты населения по Казачинско-Ленскому району»	Казачинско-Ленский район	666504, Иркутская область, Казачинско-Ленский район, п. Магистральный, ул. 17 съезда ВЛКСМ, д. 16	(39562) 4-15-52, 4-14-00	umsrop.kazlensk@rambler.ru
17.	Областное государственное казенное учреждение «Управление социальной защиты населения по Качугскому району»	Качугский район	666203, Иркутская область, Качугский район, пос. Качуг, ул. Ленских событий, д. 26	(395-40) 31-7-35, 31-2-07	kachug@sobes.admirk.ru
18.	Областное государственное казенное учреждение «Управление социальной защиты населения по Киренскому району и Катангскому району»	Киренский район Катангский район	666703, Иркутская область, г. Киренск, ул. Галата и Леонова, д. 9 666611, Иркутская область, Катангский район, с. Ербогачен, ул. Чкалова, д. 11	(39568) 4-39-82 (39560) 21-380	kir.uszn@mail.ru kir.uszn@mail.ru
19.	Областное государственное казенное учреждение «Управление социальной защиты населения по Куйтунскому району»	Куйтунский район	665302, Иркутская область, п. Куйтун, ул. Лизы Чайкиной, д. 3	(39536) 5-19-11, 5-14-69	kuitun-szn@mail.ru
20.	Областное государственное казенное учреждение «Управление социальной защиты населения по Мамско-Чуйскому району»	Мамско-Чуйский район	666811, Иркутская область, п. Мама, ул. Первомайская, д. 10	(39569) 2-17-90	depsozmam@mail.ru
21.	Областное государственное казенное учреждение «Управление социальной защиты населения по Нижнеилимскому району»	Нижнеилимский район	665653, Иркутская область, г. Железногорск-Илимский, квартал 8, д. 1а	(39566) 3-34-58, 3-07-10	zhel_dszn@mail.ru
22.	Областное государственное казенное учреждение «Управление социальной защиты населения по Нижнеудинскому району»	Нижнеудинский район, г. Нижнеудинск	665106, Иркутская область, г. Нижнеудинск, ул. Ф.Энгельса, д. 13	(39557) 7-25-94, 7-06-46	uczn-nizhneudinsk@yandex.ru
23.	Областное государственное казенное учреждение «Управление социальной защиты населения по Нукутскому району»	Нукутский район	669401, Иркутская область, Нукутский р-н, п. Новонукутский, ул. Чехова, д. 26	(39549) 210-56	nuk-oszn@mail.ru
24.	Областное государственное казенное учреждение «Управление социальной защиты населения по Ольхонскому району»	Ольхонский район	666130, Иркутская область, с. Еланцы, ул. Бураева, д. 6	(39558) 52-1-75	dszn-olhon@mail.ru
25.	Областное государственное казенное учреждение «Управление социальной защиты населения по Осинскому району»	Осинский район	669201, Иркутская область, с. Оса, ул. Чапаева, д. 2А	(39539) 3-17-54, 3-12-53	osa-sobes@mail.ru
26.	Областное государственное казенное учреждение «Управление социальной защиты населения по Слюдянскому району»	Слюдянский район	665904, Иркутская область, г. Слюдянка, ул. Советская, д. 34	(39544) 5-21-33, 5-11-29	ya.sludszn@yandex.ru
27.	Областное государственное казенное учреждение «Управление социальной защиты населения по Тайшетскому району»	Тайшетский район	665003, Иркутская область, г. Тайшет, Пахотицева микрорайон, д. 24Н	(39563) 2-69-12, 2-69-20, 2-69-29, 2-67-51	dszn-taishet@yandex.ru
28.	Областное государственное казенное учреждение «Управление социальной защиты населения по городу Усолье-Сибирское и Усольскому району»	Усольский район, город Усолье-Сибирское	665452, Иркутская область, г. Усолье-Сибирское, ул. Богдана Хмельницкого, д. 32	(39543) 603-10, 675-86, 632-51	udszn@irmail.ru
29.	Областное государственное казенное учреждение «Управление социальной защиты населения по городу Усть-Илимску и Усть-Илимскому району»	Усть-Илимский район, город Усть-Илимск	666684, Иркутская область, г. Усть-Илимск, пр. Дружбы народов, д. 46	(39535) 3-65-88, 3-64-94	udszn@mail.ru
30.	Областное государственное казенное учреждение «Управление социальной защиты населения по городу Усть-Куту и Усть-Кутскому району»	Усть-Кутский район	666781, Иркутская область, г. Усть-Кут, ул. Речников, д. 5	(39565) 5-70-00, 5-87-03	ust-kut@sobes.admirk.ru
31.	Областное государственное казенное учреждение «Управление социальной защиты населения по Усть-Удинскому району»	Усть-Удинский район	666352, Иркутская область, Усть-Удинский район, р.п. Усть-Уда, ул. Пушкина, д. 9	(39545) 319-45, 321-21	ust-uda_sobes@mail.ru
32.	Областное государственное казенное учреждение «Управление социальной защиты населения по городу Черемхово, Черемховскому району и городу Свирску»	Черемховский район, город Черемхово, город Свирск	665415, Иркутская область, г. Черемхово, ул. Ленина, д. 18	(39546) 5-07-84, 5-08-24, 5-14-13	cheremhovo@sobes.admirk.ru
33.	Областное государственное казенное учреждение «Управление социальной защиты населения по Чунскому району»	Чунский район	665513, Иркутская область, Чунский район, р.п. Чунский, ул. Фрунзе, д. 15Б	(39567) 2-12-62, 2-14-28	chunskiy@sobes.admirk.ru
34.	Областное государственное казенное учреждение «Управление социальной защиты населения по Шелеховскому району»	Шелеховский район	666034, Иркутская область, г. Шелехов, квартал 1, д. 10	(39550) 4-14-10, 4-35-36	shelehov@sobes.admirk.ru
35.	Областное государственное казенное учреждение «Управление социальной защиты населения по Эхирит-Булагатскому району»	Эхирит-Булагатский район	669001, Иркутская область, Эхирит-Булагатский район, п. Усть-Ордынский, ул. Ленина, д. 8	(39541) 3-22-07, 3-07-85, 3-23-81	uszn_eh@mail.ru

Министр социального развития, опеки и попечительства
Иркутской области
В.А. Родионов

Приложение 2
к приказу министерства социального развития, опеки и попечительства Иркутской области от 26 декабря 2018 года № 53-436/18-мпр

«Утвержден приказом министерства социального развития, опеки и попечительства Иркутской области от 31 июля 2014 года № 115-мпр

ПЕРЕЧЕНЬ ГОСУДАРСТВЕННЫХ УЧРЕЖДЕНИЙ ИРКУТСКОЙ ОБЛАСТИ, ПОДВЕДОМСТВЕННЫХ МИНИСТЕРСТВУ СОЦИАЛЬНОГО РАЗВИТИЯ, ОПЕКИ И ПОПЕЧИТЕЛЬСТВА ИРКУТСКОЙ ОБЛАСТИ, РЕАЛИЗУЮЩИХ ПОЛНОМОЧИЯ ПО ПЕРЕЧИСЛЕНИЮ И ВЫПЛАТЕ ДЕНЕЖНЫХ СРЕДСТВ ГРАЖДАНАМ И ЮРИДИЧЕСКИМ ЛИЦАМ, В ТОМ ЧИСЛЕ ПОЛНОМОЧИЯ РОССИЙСКОЙ ФЕДЕРАЦИИ ПО ОСУЩЕСТВЛЕНИЮ ЕЖЕМЕСЯЧНОЙ ВЫПЛАТЫ В СВЯЗИ С РОЖДЕНИЕМ (УСЫНОВЛЕНИЕМ) ПЕРВОГО РЕБЕНКА

№ п/п	Наименование государственного учреждения Иркутской области	Обслуживаемая территория	Адрес	Телефон	Электронная почта
1.	Областное государственное казенное учреждение «Центр социальных выплат Иркутской области»	Иркутская область	664011, г. Иркутск, ул. Карла Маркса, д. 37	(3952) 218-260, 218-267	

Министр социального развития, опеки и попечительства Иркутской области
В.А. Родионов

МИНИСТЕРСТВО СТРОИТЕЛЬСТВА, ДОРОЖНОГО ХОЗЯЙСТВА ИРКУТСКОЙ ОБЛАСТИ

П Р И К А З

27 декабря 2018 года

Иркутск

№ 79-мпр

О внесении изменений в Инструкцию по организации планирования и контроля выполнения планов в министерстве строительства, дорожного хозяйства Иркутской области

Руководствуясь Положением о министерстве строительства, дорожного хозяйства Иркутской области, утвержденным постановлением Правительства Иркутской области от 9 февраля 2011 года № 29-пп:

П Р И К А З Ы В А Ю:
1. Внести в Инструкцию по организации планирования и контроля выполнения планов в министерстве строительства, дорожного хозяйства Иркутской области, утвержденную приказом министерства строительства, дорожного хозяйства Иркутской области от 30 октября 2012 года № 80-мпр (далее – Инструкция), следующие изменения:
в подпункте 1 пункта 8 слова «(Приложение 1)» заменить словами «по форме, утверждаемой правовым актом Министерства»;
в подпункте 2 пункта 8 слова «(Приложение 2)» заменить словами «по форме, соответствующей форме плана работы Министерства на год»;
подпункты 3, 4, 6, 11 пункта 8 признать утратившими силу;
в пункте 18 слова «20 декабря» заменить словами «до 25 ноября»;
в пункте 21 слова «20 декабря» заменить словами «25 ноября»;
в пункте 22 слова «25 декабря» заменить словами «1 декабря»;
приложения 1, 2, 3, 4, 6, 11 к Инструкции признать утратившими силу.
2. Настоящий приказ подлежит официальному опубликованию в общественно-политической газете «Областная», а также на «Официальном интернет-портале правовой информации» (www.pravo.gov.ru).

Министр строительства, дорожного хозяйства Иркутской области С.Д. Свиркина

СЛУЖБА ПО ОХРАНЕ ОБЪЕКТОВ КУЛЬТУРНОГО НАСЛЕДИЯ ИРКУТСКОЙ ОБЛАСТИ

П Р И К А З

27 декабря 2018 г.

№ 461-спр

Иркутск

О включении в единый государственный реестр объектов культурного наследия (памятников истории и культуры) народов Российской Федерации выявленного объекта культурного наследия

В соответствии с пунктом 5 статьи 3.1, подпунктом 2 пункта 7 и пунктом 8 статьи 18 Федерального закона от 25 июня 2002 года № 73-ФЗ «Об объектах культурного наследия (памятниках истории и культуры) народов Российской Федерации», частью 1 статьи 8 Закона Иркутской области от 23 июля 2008 года № 57-оз «Об объектах культурного наследия (памятниках истории и культуры) народов Российской Федерации в Иркутской области», принимая во внимание Акт государственной историко-культурной экспертизы выявленного объекта культурного наследия «Жилой дом Е.Д. Сафоновой» кон. XIX в., расположенного по адресу: г. Иркутск, Грязнова ул., 24, лит. А, а, в целях обоснования целесообразности включения объекта в единый государственный реестр объектов культурного наследия (памятников истории и культуры) народов Российской Федерации от 15 июня 2018 года, руководствуясь статьей 21 Устава Иркутской области, пунктом 10 Положения о службе по охране объектов культурного наследия Иркутской области, утвержденного постановлением Правительства Иркутской области от 9 марта 2010 года № 31-пп

П Р И К А З Ы В А Ю:

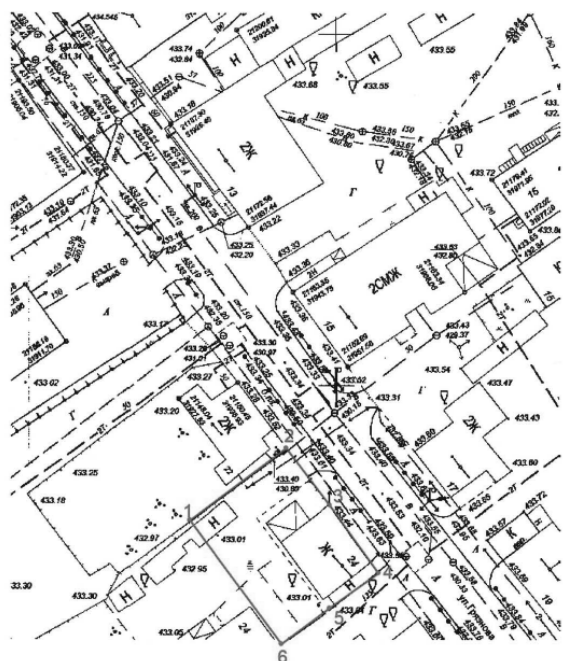
1. Включить выявленный объект культурного наследия «Жилой дом Е.Д. Сафоновой» кон. XIX в. (г. Иркутск, Грязнова ул., 24, лит. А, а) в единый государственный реестр объектов культурного наследия (памятников истории и культуры) народов Российской Федерации в качестве объекта культурного наследия регионального значения «Жилой дом Е. Д. Сафоновой», кон. XIX в., расположенного по адресу: Иркутская область, г. Иркутск, ул. Грязнова, д. 24, вид объекта культурного наследия - памятник.
2. Утвердить границы территории объекта культурного наследия регионального значения «Жилой дом Е. Д. Сафоновой», кон. XIX в., расположенного по адресу: Иркутская область, г. Иркутск, ул. Грязнова, д. 24, согласно приложениям 1, 2, 3 к настоящему приказу.
3. Настоящий приказ подлежит официальному опубликованию в общественно-политической газете «Областная», а также на «Официальном интернет-портале правовой информации» (www.pravo.gov.ru).
4. Признать утратившим силу п. 1.1.536 подраздела 1.1. раздела 1 приложения к приказу службы от 14 февраля 2017 года № 18-спр «Об утверждении Перечня выявленных объектов культурного наследия, расположенных на территории Иркутской области».
5. Настоящий приказ вступает в силу с момента его официального опубликования.

В.з.д. руководителя службы по охране объектов культурного наследия Иркутской области
А.А. Фоменко

Приложение № 1
к приказу службы по охране объектов культурного наследия Иркутской области № 461-спр от 27 декабря 2018 г.

Карта границ территории объекта культурного наследия регионального значения

Наименование и датировка объекта: «Жилой дом Е.Д. Сафоновой», кон. XIX в.
Адрес: Иркутская область, г. Иркутск, ул. Грязнова, 24.



Условные обозначения:

- граница территории объекта культурного наследия
- I — обозначение характерной точки границы территории объекта культурного наследия

В.з.д. руководителя службы по охране объектов культурного наследия Иркутской области
А.А. Фоменко

Приложение № 2
к приказу службы по охране объектов культурного наследия Иркутской области № 461-спр от 27 декабря 2018 г.

Перечень координат поворотных (характерных) точек границ территории объекта культурного наследия регионального значения

Наименование и датировка объекта: «Жилой дом Е.Д. Сафоновой», кон. XIX в.
Адрес: Иркутская область, г. Иркутск, ул. Грязнова, 24.

Каталоги координат границы территории объекта культурного наследия

Система координат – МСК-38, зона 3

№ п/п	X	Y	Длина линии, м	Дирекционный угол
1	384075.50	3335657.88	17.09	051° 32' 02"
2	384086.13	3335671.26	10.12	141° 37' 24"
3	384078.20	3335677.54	11.82	142° 10' 49"
4	384068.86	3335684.79	08.60	232° 11' 01"
5	384063.59	3335678.00	08.51	231° 58' 17"
6	384058.35	3335671.30	21.78	321° 57' 24"
1	384075.50	3335657.88		

Площадь – 374 кв.м.

Система координат г. Иркутска

№ п/п	X	Y	Длина линии, м	Дирекционный угол
1	21130.80	31929.30	17.09	053° 05' 23"
2	21141.07	31942.97	10.12	143° 10' 44"
3	21132.97	31949.03	11.82	143° 44' 09"
4	21123.44	31956.02	08.60	233° 44' 21"
5	21118.35	31949.09	08.51	233° 31' 37"
6	21113.30	31942.25	21.78	323° 30' 44"
1	21130.80	31929.30		

Площадь – 374 кв.м.

Система координат геодезическая WGS-84

№ п/п	Широта	Долгота
1	52° 16' 43.4455"	104° 17' 19.1117"
2	52° 16' 43.7819"	104° 17' 19.8270"
3	52° 16' 43.5218"	104° 17' 20.1509"
4	52° 16' 43.2157"	104° 17' 20.5247"
5	52° 16' 43.0490"	104° 17' 20.1618"
6	52° 16' 42.8833"	104° 17' 19.8037"
1	52° 16' 43.4455"	104° 17' 19.1117"

В.з.д. руководителя службы по охране объектов культурного наследия Иркутской области
А.А. Фоменко

Приложение № 3
к приказу службы по охране объектов культурного наследия Иркутской области № 461-спр от 27 декабря 2018 г.

Режим использования территории объекта культурного наследия регионального значения

Наименование и датировка объекта: «Жилой дом Е.Д. Сафоновой», кон. XIX в.
Адрес: г. Иркутск, ул. Грязнова, 24.

- на территории памятника или ансамбля запрещаются строительство объектов капитального строительства и увеличение объемно-пространственных характеристик существующих на территории памятника или ансамбля объектов капитального строительства; проведение земляных, строительных, мелиоративных и иных работ, за исключением работ по сохранению объекта культурного наследия или его отдельных элементов, сохранению историко-градостроительной или природной среды объекта культурного наследия;
- на территории памятника или ансамбля разрешается ведение хозяйственной деятельности, не противоречащей требованиям обеспечения сохранности объекта культурного наследия и позволяющей обеспечить функционирование объекта культурного наследия в современных условиях.

В.з.д. руководителя службы по охране объектов культурного наследия Иркутской области
А.А. Фоменко

МИНИСТЕРСТВО ЗДРАВООХРАНЕНИЯ ИРКУТСКОЙ ОБЛАСТИ

ПРИКАЗ

27 декабря 2018 г.

№ 108-мпр

Иркутск

О внесении изменений в административный регламент по предоставлению министерством здравоохранения Иркутской области государственной услуги «Заключение договора в целях предоставления единовременных компенсационных выплат медицинским работникам в Иркутской области»

В соответствии с постановлением Правительства Российской Федерации от 13 июня 2018 года № 676 «О внесении изменений в некоторые акты Правительства Российской Федерации в связи с оптимизацией порядка разработки и утверждения административных регламентов», постановлением Правительства Иркутской области от 18 октября 2018 года № 750-пп «О внесении изменений в постановление Правительства Иркутской области от 1 августа 2011 года № 220-пп», руководствуясь пунктом 9 Положения о министерстве здравоохранения Иркутской области, утвержденного постановлением Правительства Иркутской области от 16 июля 2010 года № 174-пп,

ПРИКАЗЫВАЮ:

1. Внести в административный регламент по предоставлению министерством здравоохранения Иркутской области государственной услуги «Заключение договора в целях предоставления единовременных компенсационных выплат медицинским работникам в Иркутской области», утвержденный приказом министерства здравоохранения Иркутской области от 1 декабря 2016 года № 88-мпр, следующие изменения:

1) пункт 14 изложить в следующей редакции:
«14. Справочная информация, информация о порядке предоставления государственной услуги, а также порядке получения информации по вопросам предоставления государственной услуги и о ходе предоставления государственной услуги размещается:

а) на стендах, расположенных в помещениях, занимаемых министерством;
б) на официальном сайте министерства в информационно-телекоммуникационной сети «Интернет» www.minzdrav-irkutsk.ru;

в) на Портале;
г) посредством опубликования в средствах массовой информации.»;

2) подпункт «а» пункта 15 изложить в следующей редакции:
«а) справочная информация о месте нахождения и графике работы министерства, предоставляющего государственную услугу, его структурных подразделений, предоставляющих государственную услугу, государственных и муниципальных органов и организаций, обращение в которые необходимо для получения государственной услуги, а также МФЦ; о справочных телефонах структурных подразделений министерства, предоставляющего государственную услугу, организаций, участвующих в предоставлении государственной услуги, по которым осуществляется информирование о порядке предоставления государственной услуги, в том числе номере телефона-автоинформатора: об адресах официального сайта, а также электронной почты и (или) формах обратной связи министерства, предоставляющего государственную услугу, в сети «Интернет».»;

3) пункты 16,17 признать утратившими силу;
4) наименование главы 8 изложить в следующей редакции:
«Глава 8. НОРМАТИВНЫЕ ПРАВОВЫЕ АКТЫ, РЕГУЛИРУЮЩИЕ ПРЕДОСТАВЛЕНИЕ ГОСУДАРСТВЕННОЙ УСЛУГИ.»;

5) дополнить пунктом 26¹ следующего содержания:
«26¹. Перечень указанных в пункте 26 настоящего Административного регламента нормативных правовых актов, регулирующих предоставление государственной услуги, размещен на официальном сайте министерства в информационно-телекоммуникационной сети «Интернет» и на Портале.»;

6) в пункте 51 слова «Места ожидания должны» заменить словами «Зал ожидания должен»;

7) пункт 52 изложить в следующей редакции:
«52. Зал ожидания оборудуется стульями, кресельными секциями, скамьями.»;

8) пункт 53 изложить в следующей редакции:
«53. Места для заполнения запросов о предоставлении государственной услуги оборудуются информационными стендами с образцами заполнения запросов о предоставлении государственной услуги и перечнем документов, необходимых для предоставления каждой государственной услуги, стульями и столами для возможности оформления документов.»;

9) дополнить пунктом 57¹ следующего содержания:
«57¹. Получение государственной услуги в любом территориальном подразделении министерства по выбору заявителя (экстерриториальный принцип) невозможно.»;

10) пункт 58 изложить в следующей редакции:
«58. Организация предоставления государственной услуги осуществляется по принципу «одного окна» на базе МФЦ при личном обращении заявителя или его представителя.

При предоставлении государственной услуги универсальными специалистами МФЦ осуществляются следующие административные действия, в рамках оказания государственной услуги, а также иных государственных услуг, включенных в комплексный запрос, в соответствии с требованиями статьи 15.1 Федерального закона № 210-ФЗ:

а) информирование заявителей о порядке предоставления государственной услуги в МФЦ, о ходе выполнения запроса о предоставлении государственной услуги, по иным вопросам, связанным с предоставлением государственной услуги, а также консультирование заявителей о порядке предоставления государственной услуги в МФЦ;

б) прием заявления и документов, необходимых для предоставления государственной услуги, подлежащих представлению заявителем, в том числе комплексного запроса;

в) обработка заявления и представленных документов, в том числе комплексного запроса;

г) направление заявлений, документов в органы, предоставляющие государственные услуги, с приложением комплексного запроса;

д) формирование и направление межведомственных запросов в органы (организации), участвующие в предоставлении государственной услуги, в том числе государственных услуг, указанных в комплексном запросе;

е) выдача результата оказания государственной услуги (в том числе документов, полученных по результатам предоставления всех государственных услуг, указанных в комплексном запросе), в том числе выдача документов на бумажном носителе, подтверждающих содержание электронных документов, направленных в МФЦ по результатам предоставления государственных и муниципальных услуг органами, предоставляющими государственные услуги, и органами, предоставляющими муниципальные услуги, а также выдача документов, включая составление на бумажном носителе и заверение выписок из информационных систем органов, предоставляющих государственные услуги, и органов, предоставляющих муниципальные услуги.

В случае, если для получения государственных и (или) муниципальных услуг, указанных в комплексном запросе, требуются сведения, документы и (или) информация, которые могут быть получены МФЦ только по результатам предоставления иных указанных в комплексном запросе государственных и (или) муниципальных услуг, направление заявлений и документов в соответствующие органы, предоставляющие государственные услуги, органы, предоставляющие муниципальные услуги, осуществляется МФЦ не позднее одного рабочего дня, следующего за днем получения МФЦ таких сведений, документов и (или) информации. В указанном случае течение предусмотренных законодательством сроков предоставления государственных и (или) муниципальных услуг, указанных в комплексном запросе, начинается не ранее дня получения заявлений и необходимых сведений, документов и (или) информации соответствующим органом, предоставляющим государственные услуги, органом, предоставляющим муниципальные услуги.»;

11) в подпункте «г» пункта 58¹ слова «статьи 7» заменить словами «статьи 16»;

12) в пункте 61 слова «классов средств» заменить словом «видов»;

13) наименование раздела III изложить в следующей редакции:
«Раздел III. СОСТАВ, ПОСЛЕДОВАТЕЛЬНОСТЬ И СРОКИ ВЫПОЛНЕНИЯ АДМИНИСТРАТИВНЫХ ПРОЦЕДУР (ДЕЙСТВИЙ), ТРЕБОВАНИЯ К ПОРЯДКУ ИХ ВЫПОЛНЕНИЯ, В ТОМ ЧИСЛЕ ОСОБЕННОСТИ ВЫПОЛНЕНИЯ АДМИНИСТРАТИВНЫХ ПРОЦЕДУР (ДЕЙСТВИЙ) В ЭЛЕКТРОННОЙ ФОРМЕ, А ТАКЖЕ ОСОБЕННОСТИ ВЫПОЛНЕНИЯ АДМИНИСТРАТИВНЫХ ПРОЦЕДУР (ДЕЙСТВИЙ) В МНОГОФУНКЦИОНАЛЬНЫХ ЦЕНТРАХ ПРЕДОСТАВЛЕНИЯ ГОСУДАРСТВЕННЫХ И МУНИЦИПАЛЬНЫХ УСЛУГ.»;

14) дополнить пунктом 62¹ следующего содержания:
«62¹. Порядок осуществления в электронной форме, в том числе с использованием Портала, а также официального сайта министерства в сети «Интернет» по адресу: www.minzdrav-irkutsk.ru, предусматривает выполнение следующих административных процедур (действий):

а) предоставление в установленном порядке информации заявителям и обеспечение доступа заявителей к сведениям о государственной услуге, порядке и сроках ее предоставления;

б) запись на прием в министерство, МФЦ для подачи запроса о предоставлении государственной услуги;

в) подача (формирование) заявителем запроса и иных документов, необходимых для предоставления государственной услуги, а также прием и регистрация таких запроса и документов министерством;

г) получение заявителем сведений о ходе выполнения запроса о предоставлении государственной услуги;

д) взаимодействие министерства с иными органами государственной власти, органами местного самоуправления муниципальных образований Иркутской области и организациями, участвующими в предоставлении государственных услуг, в том числе порядок и условия такого взаимодействия;

е) осуществление оценки качества предоставления государственной услуги;

ж) досудебное (внесудебное) обжалование решений и действий (бездействия) министерства, а также должностных лиц;

з) иные действия, необходимые для предоставления государственной услуги, в том числе связанные с проверкой действительности усиленной квалифицированной электронной подписи заявителя, использованной при обращении с запросом о предоставлении государственной услуги, а также с установлением перечня классов средств удостоверяющих центров, которые допускаются для использования в целях обеспечения указанной проверки.»;

15) раздел V изложить в следующей редакции:
«Раздел V. ДОСУДЕБНЫЙ (ВНЕСУДЕБНЫЙ) ПОРЯДОК ОБЖАЛОВАНИЯ РЕШЕНИЙ И ДЕЙСТВИЙ (БЕЗДЕЙСТВИЯ) ОРГАНА, ПРЕДОСТАВЛЯЮЩЕГО ГОСУДАРСТВЕННУЮ УСЛУГУ, МНОГОФУНКЦИОНАЛЬНОГО ЦЕНТРА ПРЕДОСТАВЛЕНИЯ ГОСУДАРСТВЕННЫХ И МУНИЦИПАЛЬНЫХ УСЛУГ, ОРГАНИЗАЦИЙ, УКАЗАННЫХ В ЧАСТИ 1.1 СТАТЬИ 16 ФЕДЕРАЛЬНОГО ЗАКОНА ОТ 27 ИЮЛЯ 2010 ГОДА № 210-ФЗ «ОБ ОРГАНИЗАЦИИ ПРЕДОСТАВЛЕНИЯ ГОСУДАРСТВЕННЫХ И МУНИЦИПАЛЬНЫХ УСЛУГ», А ТАКЖЕ ИХ ДОЛЖНОСТНЫХ ЛИЦ, ГОСУДАРСТВЕННЫХ ГРАЖДАНСКИХ СЛУЖАЩИХ ИРКУТСКОЙ ОБЛАСТИ, РАБОТНИКОВ

Глава 30. ИНФОРМАЦИЯ ДЛЯ ЗАИНТЕРЕСОВАННЫХ ЛИЦ ОБ ИХ ПРАВЕ НА ДОСУДЕБНОЕ (ВНЕСУДЕБНОЕ) ОБЖАЛОВАНИЕ РЕШЕНИЙ (БЕЗДЕЙСТВИЯ) И (ИЛИ) РЕШЕНИЙ, ПРИНЯТЫХ (ОСУЩЕСТВЛЕННЫХ) В ХОДЕ ПРЕДОСТАВЛЕНИЯ ГОСУДАРСТВЕННОЙ УСЛУГИ

85. Заявители или их представители (далее - заинтересованные лица) вправе обжаловать решения и действия (бездействие) министерства, МФЦ, организаций, указанных в части 1.1 статьи 16 Федерального закона № 210-ФЗ, а также их должностных лиц, государственных гражданских служащих Иркутской области, работников, принимаемые (совершаемые) в рамках предоставления государственной услуги, в досудебном (внесудебном) порядке.

86. Заинтересованное лицо может обратиться с жалобой, в том числе в следующих случаях:

а) нарушение срока регистрации заявления о предоставлении государственной или муниципальной услуги, запроса, указанного в статье 15.1 Федерального закона № 210-ФЗ;

б) нарушение срока предоставления государственной услуги. В указанном случае досудебное (внесудебное) обжалование решений и действий (бездействия) МФЦ, работника МФЦ возможно в случае, если на МФЦ, решения и действия (бездействие) которого обжалуются, возложена функция по предоставлению соответствующих государственных услуг в полном объеме в порядке, определенном частью 1.3 статьи 16 Федерального закона № 210-ФЗ;

в) требование документов или информации либо осуществления действий, представление или осуществление которых не предусмотрено нормативными правовыми актами Российской Федерации, нормативными правовыми актами Иркутской области для предоставления государственной услуги;

г) отказ в приеме документов, представление которых предусмотрено нормативными правовыми актами Российской Федерации, законами и иными нормативными правовыми актами Иркутской области для предоставления государственной услуги;

д) отказ в предоставлении государственной услуги, если основания отказа не предусмотрены федеральными законами и принятыми в соответствии с ними иными нормативными правовыми актами Российской Федерации, законами и иными нормативными правовыми актами Иркутской области. В указанном случае досудебное (внесудебное) обжалование заинтересованным лицом решений и действий (бездействия) МФЦ, работника МФЦ возможно в случае, если на МФЦ, решения и действия (бездействие) которого обжалуются, возложена функция по предоставлению соответствующих государственных услуг в полном объеме в порядке, определенном частью 1.3 статьи 16 Федерального закона № 210-ФЗ;

е) затребование платы, не предусмотренной нормативными правовыми актами Российской Федерации, законами и иными нормативными правовыми актами Иркутской области;

ж) отказ министерства, должностного лица министерства, МФЦ, работника МФЦ, организаций, предусмотренных частью 1.1 статьи 16 Федерального закона № 210-ФЗ, или их работников в исправлении допущенных ими опечаток и ошибок в выданных в результате предоставления государственной услуги документах либо нарушение установленного срока таких исправлений. В указанном случае досудебное (внесудебное) обжалование заинтересованным лицом решений и действий (бездействия) МФЦ, работника МФЦ возможно в случае, если на МФЦ, решения и действия (бездействие) которого обжалуются, возложена функция по предоставлению соответствующих государственных услуг в полном объеме в порядке, определенном частью 1.3 статьи 16 Федерального закона № 210-ФЗ;

з) нарушение срока или порядка выдачи документов по результатам предоставления государственной услуги;

и) приостановление предоставления государственной услуги, если основания приостановления не предусмотрены федеральными законами и принятыми в соответствии с ними иными нормативными правовыми актами Российской Федерации, законами и иными нормативными правовыми актами Иркутской области. В указанном случае досудебное (внесудебное) обжалование заинтересованным лицом решений и действий (бездействия) МФЦ, работника МФЦ возможно в случае, если на МФЦ, решения и действия (бездействие) которого обжалуются, возложена функция по предоставлению соответствующих государственных услуг в полном объеме в порядке, определенном частью 1.3 статьи 16 Федерального закона № 210-ФЗ;

л) требование у заявителя при предоставлении государственной услуги документов или информации, отсутствие и (или) недостоверность которых не указывались при первоначальном отказе в приеме документов, необходимых для предоставления государственной услуги, либо в предоставлении государственной услуги, за исключением случаев, предусмотренных подпунктом «б» пункта 21 настоящего Административного регламента. В указанном случае досудебное (внесудебное) обжалование заявителем решений и действий (бездействия) МФЦ, работника МФЦ возможно в случае, если на МФЦ, решения и действия (бездействие) которого обжалуются, возложена функция по предоставлению соответствующих государственных услуг в полном объеме в порядке, определенном частью 1.3 статьи 16 Федерального закона № 210-ФЗ.

87. Жалоба должна содержать:

а) наименование органа, предоставляющего государственную услугу, должностного лица органа, предоставляющего государственную услугу, либо государственного гражданского служащего Иркутской области, МФЦ, его руко-

водителя и (или) работника, организаций, предусмотренных частью 1.1 статьи 16 Федерального закона № 210-ФЗ, их руководителей и (или) работников, решения и действия (бездействие) которых обжалуются;

б) фамилию, имя, отчество (при наличии), сведения о месте жительства заинтересованного лица, а также номер (номера) контактного телефона, адрес (адреса) электронной почты (при наличии) и почтовый адрес, по которым должен быть направлен ответ заинтересованному лицу;

в) сведения об обжалуемых решениях и действиях (бездействии) министерства, его должностных лиц, государственных гражданских служащих Иркутской области, МФЦ, работника МФЦ, предусмотренных частью 1.1 статьи 16 настоящего Федерального закона, их работников;

г) доводы, на основании которых заинтересованное лицо не согласно с решением и действием (бездействием) министерства, его должностных лиц, государственных гражданских служащих Иркутской области, МФЦ, работника МФЦ, организаций, предусмотренных частью 1.1 статьи 16 Федерального закона № 210-ФЗ, их работников. Заинтересованным лицом могут быть представлены документы (при наличии), подтверждающие его доводы, либо их копии.

88. При рассмотрении жалобы:

а) обеспечивается объективное, всестороннее и своевременное рассмотрение жалоб, в случае необходимости - с участием заинтересованного лица, направившего жалобу;

б) по результатам рассмотрения жалобы принимаются меры, направленные на восстановление или защиту нарушенных прав, свобод и законных интересов заявителя;

в) обеспечивается по просьбе заинтересованного лица предоставление ему информации и документов, необходимых для обоснования и рассмотрения жалобы, в течение трех рабочих дней со дня регистрации жалобы в министерстве.

Глава 31. ОРГАНЫ ГОСУДАРСТВЕННОЙ ВЛАСТИ, МФЦ, А ТАКЖЕ ИХ ДОЛЖНОСТНЫЕ ЛИЦА, ГОСУДАРСТВЕННЫЕ ГРАЖДАНСКИЕ СЛУЖАЩИЕ ИРКУТСКОЙ ОБЛАСТИ, РАБОТНИКИ, УПОЛНОМОЧЕННЫЕ НА РАССМОТРЕНИЕ ЖАЛОБЫ, КОТОРЫМ МОЖЕТ БЫТЬ НАПРАВЛЕНА ЖАЛОБА ЗАЯВИТЕЛЯ В ДОСУДЕБНОМ (ВНЕСУДЕБНОМ) ПОРЯДКЕ

89. С целью обжалования решений и действий (бездействия) министерства, а также его должностных лиц, государственных гражданских служащих Иркутской области заинтересованные лица вправе обратиться в министерство.

Жалоба на решения и действия (бездействие) министра подается в Правительство Иркутской области.

Жалобы на решения и действия (бездействие) работника МФЦ подаются руководителю этого МФЦ.

Жалобы на решения и действия (бездействие) МФЦ подаются в министерство экономического развития Иркутской области, являющееся учредителем МФЦ, или должностному лицу, уполномоченному постановлением Правительства Иркутской области от 25 апреля 2018 года № 295-пп «Об уполномоченном должностном лице исполнительного органа государственной власти Иркутской области».

Жалобы на решения и действия (бездействие) работников организаций, предусмотренных частью 1.1 статьи 16 Федерального закона № 210-ФЗ, подаются руководителям этих организаций.

90. Жалобы на решения и действия (бездействие) министра рассматриваются Правительством Иркутской области.

Жалобы на решения и действия (бездействие) министерства, его должностного лица, государственного гражданского служащего Иркутской области рассматриваются министром Иркутской области, или уполномоченным им на рассмотрение жалоб должностным лицом.

Жалобы на решения и действия (бездействие) МФЦ рассматриваются министерством экономического развития Иркутской области.

Жалобы на решения и действия (бездействие) работника МФЦ рассматриваются руководителем этого МФЦ.

Глава 32. СПОСОБЫ ИНФОРМИРОВАНИЯ ЗАЯВИТЕЛЕЙ О ПОРЯДКЕ ПОДАЧИ И РАССМОТРЕНИЯ ЖАЛОБЫ

91. Информацию о порядке подачи и рассмотрения жалобы заинтересованные лица могут получить:

а) на стендах, расположенных в министерстве;

б) на официальном сайте министерства в информационно-телекоммуникационной сети «Интернет» www.minzdrav-irkutsk.ru;

в) на Портале;

г) в МФЦ.

92. Жалоба может быть подана в письменной форме на бумажном носителе, в электронной форме одним из следующих способов:

а) при личном обращении, в том числе в ходе личного приема заявителя: в министерство по адресу: 664003, г. Иркутск, ул. Карла Маркса, 29; телефон: (3952) 265-107, факс: (3952) 241-748, телефон горячей линии: (3952) 280-326; в Правительство Иркутской области по адресу: 664027, Иркутская область, г. Иркутск, ул. Ленина, 1а;

б) через организации почтовой связи: в министерство по адресу: 664003, г. Иркутск, ул. Карла Маркса, 29; в Правительство Иркутской области по адресу: 664027, Иркутская область, г. Иркутск, ул. Ленина, 1А

в) с использованием информационно-телекоммуникационной сети «Интернет»: электронная почта: guzio@guzio.ru;

официальный сайт министерства: www.minzdrav-irkutsk.ru;

официальный сайт МФЦ: mfц38.pф;

г) через Портал;

д) через портал федеральной государственной информационной системы, обеспечивающей процесс досудебного (внесудебного) обжалования решений и действий (бездействия), совершенных при предоставлении государственных и муниципальных услуг органами, предоставляющими государственные и муниципальные услуги, их должностными лицами, государственными и муниципальными служащими с использованием информационно-телекоммуникационной сети «Интернет»;

е) через МФЦ.

Глава 33. ПЕРЕЧЕНЬ НОРМАТИВНЫХ ПРАВОВЫХ АКТОВ, РЕГУЛИРУЮЩИХ ПОРЯДОК ДОСУДЕБНОГО (ВНЕСУДЕБНОГО) ОБЖАЛОВАНИЯ РЕШЕНИЙ И ДЕЙСТВИЙ (БЕЗДЕЙСТВИЯ) МИНИСТЕРСТВА, МФЦ, ОРГАНИЗАЦИЙ, УКАЗАННЫХ В ЧАСТИ 1.1 СТАТЬИ 16 ФЕДЕРАЛЬНОГО ЗАКОНА № 210-ФЗ, А ТАКЖЕ ИХ ДОЛЖНОСТНЫХ ЛИЦ, ГОСУДАРСТВЕННЫХ ГРАЖДАНСКИХ СЛУЖАЩИХ ИРКУТСКОЙ ОБЛАСТИ, РАБОТНИКОВ

93. Порядок досудебного (внесудебного) обжалования решений и действий (бездействия) министерства, МФЦ, организаций, указанных в части 1.1 статьи 16 Федерального закона № 210-ФЗ, а также их должностных лиц, государственных гражданских служащих Иркутской области, работников регулируется следующими правовыми актами:

а) Федеральный закон от 27 июля 2010 года № 210-ФЗ «Об организации предоставления государственных и муниципальных услуг»;

б) постановление Правительства Иркутской области от 28 сентября 2012 года № 526-пп «Об утверждении Положения об особенностях подачи и рассмотрения жалоб на решения и действия (бездействие) исполнительных органов государственной власти Иркутской области и их должностных лиц, государственных гражданских служащих Иркутской области при предоставлении государственных услуг Иркутской области, а также на решения и действия (бездействие) многофункционального центра предоставления государственных и муниципальных услуг, работников многофункционального центра предоставления государственных и муниципальных услуг при предоставлении государственных услуг Иркутской области».

Информация, указанная в данном разделе, размещается на Портале.».

2. Настоящий приказ подлежит официальному опубликованию в общественно-политической газете «Областная», а также на «Официальном интернет-портале правовой информации» (www.pravo.gov.ru).

3. Настоящий приказ вступает в силу через десять календарных дней после дня его официального опубликования.

Министр О.Н. Ярошенко

**МИНИСТЕРСТВО ЗДРАВООХРАНЕНИЯ
ИРКУТСКОЙ ОБЛАСТИ**

П Р И К А З

26 декабря 2018 г.

№ 106-мпр

Иркутск

О внесении изменений в приказ министерства здравоохранения Иркутской области от 29 июня 2012 года № 128-мпр

В соответствии с постановлением Правительства Российской Федерации от 27 августа 2018 года № 996 «О внесении изменений в некоторые акты Правительства Российской Федерации», постановлением Правительства Российской Федерации от 20 ноября 2018 года № 1390 «О внесении изменений в некоторые акты Правительства Российской Федерации по вопросам совершенствования лекарственного обеспечения», постановлением Правительства Иркутской области от 18 октября 2018 года № 750-пп «О внесении изменений в постановление Правительства Иркутской области от 1 августа 2011 года № 220-пп», руководствуясь пунктом 9 Положения о министерстве здравоохранения Иркутской области, утвержденного постановлением Правительства Иркутской области от 16 июля 2010 года № 174-пп,

П Р И К А З Ы В А Ю:

1. Внести в административный регламент предоставления государственной услуги «Прием заявлений, постановка на учет и предоставление информации об организации оказания медицинской помощи, предусмотренной законодательством субъекта Российской Федерации для определенной категории граждан», утвержденный приказом министерства здравоохранения Иркутской области от 29 июня 2012 года № 128-мпр, следующие изменения:

- 1) подпункт «з» пункта 8 дополнить словами «, государственных гражданских служащих Иркутской области»;
- 2) подпункт «з» пункта 10^а дополнить словами «, государственных гражданских служащих Иркутской области»;
- 3) пункт 10^б изложить следующей редакцией:

«10^б. Информация о месте нахождения и графике работы министерства, предоставляющего государственную услугу, обращение в которое необходимо для получения государственной услуги, справочные телефоны структурных подразделений министерства, по которым осуществляется информирование о порядке предоставления государственной услуги, адреса официального сайта, а также электронной почты и (или) формы обратной связи министерства в сети «Интернет», размещена на официальном сайте министерства в информационно-телекоммуникационной сети «Интернет» http:// www.minzdrav-irkutsk.ru/deyatelnost/gosudarstvennye-uslugi и на Портале в информационно-телекоммуникационной сети «Интернет».»;

- 4) наименование главы 7 изложить в следующей редакции:
«Глава 7. СРОК ПРЕДОСТАВЛЕНИЯ ГОСУДАРСТВЕННОЙ УСЛУГИ. В ТОМ ЧИСЛЕ С УЧЕТОМ НЕОБХОДИМОСТИ ОБРАЩЕНИЯ В ОРГАНИЗАЦИЮ, УЧАСТВУЮЩЕЕ В ПРЕДОСТАВЛЕНИИ ГОСУДАРСТВЕННОЙ УСЛУГИ, СРОК ПРИОСТАНОВЛЕНИЯ ПРЕДОСТАВЛЕНИЯ ГОСУДАРСТВЕННОЙ УСЛУГИ В СЛУЧАЕ, ЕСЛИ ВОЗМОЖНОСТЬ ПРИОСТАНОВЛЕНИЯ ПРЕДУСМОТРЕНА ЗАКОНОДАТЕЛЬСТВОМ РОССИЙСКОЙ ФЕДЕРАЦИИ И ИРКУТСКОЙ ОБЛАСТИ, СРОК ВЫДАЧИ (НАПРАВЛЕНИЯ) ДОКУМЕНТОВ, ЯВЛЯЮЩИХСЯ РЕЗУЛЬТАТОМ ПРЕДОСТАВЛЕНИЯ ГОСУДАРСТВЕННОЙ УСЛУГИ»;
- 5) наименование главы 8 изложить в следующей редакции:
«Глава 8. НОРМАТИВНЫЕ ПРАВОВЫЕ АКТЫ, РЕГУЛИРУЮЩИЕ ПРЕДОСТАВЛЕНИЕ ГОСУДАРСТВЕННОЙ УСЛУГИ

6) дополнить пунктом 16^а следующего содержания:
«16^а. Перечень нормативных правовых актов, регулирующих предоставление государственной услуги, подлежит обязательному размещению на официальном сайте министерства в информационно-телекоммуникационной сети «Интернет» (www.minzdrav-irkutsk.ru/deyatelnost/gosudarstvennye-uslugi) и на Портале в информационно-телекоммуникационной сети «Интернет».»;

- 7) наименование главы 9 изложить в следующей редакции:
«Глава 9. ИСЧЕРПЫВАЮЩИЙ ПЕРЕЧЕНЬ ДОКУМЕНТОВ, НЕОБХОДИМЫХ В СООТВЕТСТВИИ С НОРМАТИВНЫМИ ПРАВОВЫМИ АКТАМИ ДЛЯ ПРЕДОСТАВЛЕНИЯ ГОСУДАРСТВЕННОЙ УСЛУГИ И УСЛУГ, КОТОРЫЕ ЯВЛЯЮТСЯ НЕОБХОДИМЫМИ И ОБЯЗАТЕЛЬНЫМИ ДЛЯ ПРЕДОСТАВЛЕНИЯ ГОСУДАРСТВЕННОЙ УСЛУГИ, ПОДЛЕЖАЩИХ ПРЕДСТАВЛЕНИЮ ЗАЯВИТЕЛЕМ, СПОСОБЫ ИХ ПОЛУЧЕНИЯ ЗАЯВИТЕЛЕМ, В ТОМ ЧИСЛЕ В ЭЛЕКТРОННОЙ ФОРМЕ, ПОРЯДОК ИХ ПРЕДОСТАВЛЕНИЯ»;
- 8) в подпункте «г» пункта 17 после слов «Административного регламента» дополнить словами «, (в произвольной форме).»;

9) наименование главы 9^а изложить в следующей редакции:
«Глава 9^а. ИСЧЕРПЫВАЮЩИЙ ПЕРЕЧЕНЬ ДОКУМЕНТОВ, НЕОБХОДИМЫХ В СООТВЕТСТВИИ С НОРМАТИВНЫМИ ПРАВОВЫМИ АКТАМИ ДЛЯ ПРЕДОСТАВЛЕНИЯ ГОСУДАРСТВЕННОЙ УСЛУГИ, КОТОРЫЕ НАХОДЯТСЯ В РАСПОРЯЖЕНИИ ГОСУДАРСТВЕННЫХ ОРГАНОВ, ОРГАНОВ МЕСТНОГО САМОУПРАВЛЕНИЯ МУНИЦИПАЛЬНЫХ ОБРАЗОВАНИЙ ИРКУТСКОЙ ОБЛАСТИ И ИНЫХ ОРГАНОВ, УЧАСТВУЮЩИХ В ПРЕДОСТАВЛЕНИИ ГОСУДАРСТВЕННЫХ ИЛИ МУНИЦИПАЛЬНЫХ УСЛУГ, И КОТОРЫЕ ЗАЯВИТЕЛЬ ВПРАВЕ ПРЕДСТАВИТЬ, А ТАКЖЕ СПОСОБЫ ИХ ПОЛУЧЕНИЯ ЗАЯВИТЕЛЯМИ, В ТОМ ЧИСЛЕ В ЭЛЕКТРОННОЙ ФОРМЕ, ПОРЯДОК ИХ ПРЕДОСТАВЛЕНИЯ»;

- 10) пункт 19^а изложить в следующей редакции:
«19^а. Министерство при предоставлении государственной услуги не вправе требовать от заявителей или их представителей представления:

- а) документов и информации или осуществления действий, представление или осуществление которых не предусмотрено нормативными правовыми актами, регулирующими отношения, возникающие в связи с предоставлением государственной услуги;
- б) представления документов и информации, которые в соответствии с нормативными правовыми актами Российской Федерации, нормативными правовыми актами Иркутской области и муниципальными правовыми актами муниципальных образований Иркутской области находятся в распоряжении государственных органов, предоставляющих государственную услугу, иных государственных органов, органов местного самоуправления муниципальных образований Иркутской области и (или) подведомственных государственным органам и органам местного самоуправления муниципальных образований Иркутской области организаций, участвующих в предоставлении государственных или муниципальных услуг, за исключением документов, указанных в части 6 статьи 7 Федерального закона № 210-ФЗ.;

- 11) дополнить пунктом 19^б следующего содержания:
«19^б. Непредставление заявителем указанных документов не является основанием для отказа заявителю в предоставлении услуги.»;

- 12) наименование главы 10 изложить в следующей редакции:
«Глава 10. ИСЧЕРПЫВАЮЩИЙ ПЕРЕЧЕНЬ ОСНОВАНИЙ ДЛЯ ОТКАЗА В ПРИЕМЕ ДОКУМЕНТОВ, НЕОБХОДИМЫХ ДЛЯ ПРЕДОСТАВЛЕНИЯ ГОСУДАРСТВЕННОЙ УСЛУГИ»;

- 13) наименование главы 12^а изложить в следующей редакции:
«Глава 12^а. ПОРЯДОК, ЗАМЕР И ОСНОВАНИЯ ВЗИМАНИЯ ГОСУДАРСТВЕННОЙ ПОШЛИНЫ ИЛИ ИНОЙ ПЛАТЫ, ВЗИМАЕМОЙ ЗА ПРЕДОСТАВЛЕНИЕ ГОСУДАРСТВЕННОЙ УСЛУГИ»;

- 14) наименование главы 13 изложить в следующей редакции:
«Глава 13. МАКСИМАЛЬНЫЙ СРОК ОЖИДАНИЯ В ОЧЕРЕДИ ПРИ ПОДАЧЕ ЗАПРОСА О ПРЕДОСТАВЛЕНИИ ГОСУДАРСТВЕННОЙ УСЛУГИ, УСЛУГИ, ПРЕДОСТАВЛЯЕМОЙ ОРГАНИЗАЦИЕЙ, УЧАСТВУЮЩЕЙ В ПРЕДОСТАВЛЕНИИ ГОСУДАРСТВЕННОЙ УСЛУГИ, И ПРИ ПОЛУЧЕНИИ РЕЗУЛЬТАТА ПРЕДОСТАВЛЕНИЯ ТАКИХ УСЛУГ»;

- 15) наименование главы 14 изложить в следующей редакции:
«Глава 14. СРОК И ПОРЯДОК РЕГИСТРАЦИИ ЗАПРОСА ЗАЯВИТЕЛЯ О ПРЕДОСТАВЛЕНИИ ГОСУДАРСТВЕННОЙ УСЛУГИ, ПРЕДОСТАВЛЯЕМОЙ ОРГАНИЗАЦИЕЙ, УЧАСТВУЮЩЕЙ В ПРЕДОСТАВЛЕНИИ ГОСУДАРСТВЕННОЙ УСЛУГИ, В ТОМ ЧИСЛЕ В ЭЛЕКТРОННОЙ ФОРМЕ»;
- 16) главу 15 изложить в следующей редакции:

«Глава 15. ТРЕБОВАНИЯ К ПОМЕЩЕНИЯМ, В КОТОРЫХ ПРЕДОСТАВЛЯЕТСЯ ГОСУДАРСТВЕННАЯ УСЛУГА, К ЗАЛУ ОЖИДАНИЯ, МЕСТАМ ДЛЯ ЗАПОЛНЕНИЯ ЗАПРОСОВ О ПРЕДОСТАВЛЕНИИ ГОСУДАРСТВЕННЫХ ЗАПРОСОВ, ИНФОРМАЦИОННЫМ СТЕНДАМ С ОБРАЗЦАМИ ИХ ЗАПОЛНЕНИЯ И ПЕРЕЧЕНЕМ ДОКУМЕНТОВ, НЕОБХОДИМЫХ ДЛЯ ПРЕДОСТАВЛЕНИЯ КАЖДОЙ ГОСУДАРСТВЕННОЙ УСЛУГИ, РАЗМЕЩЕНИЮ И ОФОРМЛЕНИЮ ВИЗУАЛЬНОЙ, ТЕКСТОВОЙ И МУЛЬТИМЕДИЙНОЙ ИНФОРМАЦИИ О ПОРЯДКЕ ПРЕДОСТАВЛЕНИЯ ТАКОЙ, В ТОМ ЧИСЛЕ К ОБЕСПЕЧЕНИЮ ДОСТУПНОСТИ ДЛЯ ИНВАЛИДОВ УКАЗАННЫХ ОБЪЕКТОВ В СООТВЕТСТВИИ С ЗАКОНОДАТЕЛЬСТВОМ РОССИЙСКОЙ ФЕДЕРАЦИИ О СОЦИАЛЬНОЙ ЗАЩИТЕ ИНВАЛИДОВ

26. Предоставление государственной услуги осуществляется в специально отведенных для этой цели помещениях.

Помещения должны соответствовать комфортным условиям для заявителей и оптимальным условиям работы должностных лиц министерства.

Зал ожидания в очереди на прием, подачу заявления и документов, необходимых для предоставления государственной услуги, оборудуются стульями, кресельными секциями, скамьями.

На информационных стендах размещается визуальная, текстовая и мультимедийная информация о порядке предоставления государственной услуги с образцами заполнения и перечнем документов, необходимых для предоставления государственной услуги.

Оформление визуальной, текстовой и мультимедийной информации о порядке предоставления государственной услуги должно соответствовать зрительному и слуховому восприятию этой информации заявителями.

27. Помещения, в которых осуществляется прием заявителей, должны соответствовать следующим требованиям:

- а) удобство доступа, в том числе гражданам с ограниченными физическими возможностями;
- б) наличие системы кондиционирования воздуха, средств пожаротушения и системы оповещения о возникновении чрезвычайных ситуаций, а также санитарно-гигиенических комнат;
- в) наличие офисной мебели;
- г) оснащенность рабочих мест должностных лиц достаточным количеством компьютерной и организационной техники, а также канцелярскими принадлежностями;
- д) возможность копирования документов.

28. В помещениях должны быть созданы условия для обслуживания заявителей с ограниченными возможностями здоровья (включая инвалидов, использующих кресла-коляски и собак-проводников):

- а) беспрепятственный доступ к помещениям и предоставляемой в них государственной услуге;
- б) возможность самостоятельного или с помощью специалистов, предоставляющих государственную услугу, передвижения по территории, на которой расположены помещения, входа в такие помещения и выхода из них;
- в) возможность посадки в транспортное средство и высадки из него перед входом в помещения, в том числе с использованием кресла-коляски и при необходимости с помощью специалистов, предоставляющих государственную услугу;
- г) оснащение помещения специальным оборудованием для удобства и комфорта инвалидов в целях возможного кратковременного отдыха в сидячем положении при нахождении в помещении;
- д) сопровождение инвалидов, имеющих стойкие расстройства функции зрения и самостоятельного передвижения, и оказание им помощи в помещениях;
- е) надлежащее размещение оборудования и носителей информации, необходимых для беспрепятственного доступа инвалидов в помещения и к государственной услуге с учетом ограничений их жизнедеятельности;
- ж) дублирование необходимой для инвалидов звуковой и зрительной информации, а также надписей, знаков и иной текстовой и графической информации знаками, выполненными рельефно-точечным шрифтом Брайля, допуск сурдопереводчика и тифлосурдопереводчика;
- з) допуск собаки-проводника при наличии документа, подтверждающего ее специальное обучение, в случае, если помещения позволяют осуществлять допуск животных;
- и) оказание специалистами иной необходимой инвалидам помощи в преодолении барьеров, мешающих получению государственной услуги и использованию помещений наравне с другими заявителями;
- й) оборудование на прилегающей к помещениям парковке (при наличии) не менее 10 процентов мест (но не менее одного места) для бесплатной парковки транспортных средств, управляемых инвалидами I, II групп, а также инвалидами III группы в порядке, установленном Правительством Российской Федерации, и транспортных средств, перевозящих таких инвалидов и (или) детей-инвалидов. Указанные места для парковки не должны занимать иные транспортные средства.

29. Двери помещения для заполнения заявлений о предоставлении государственной услуги и ожидания должны быть оборудованы информационными табличками (вывесками) с указанием:

- а) номера кабинета;
- б) фамилии, имени, отчества (при наличии) и должности должностного лица, ответственного за регистрацию и рассмотрение заявления;
- в) графика работы, перерыва на обед и технического перерыва.

30. Помещение для заполнения заявлений о предоставлении государственной услуги и ожидания должно быть:

- а) оборудовано стульями и столами (стойками);
- б) обеспечено канцелярскими принадлежностями, образцами и бланками заявлений о предоставлении государственной услуги;
- в) оборудовано информационным стендом, на котором размещена справочная информация.

31. Оформление визуальной, текстовой и мультимедийной информации о порядке предоставления государственной услуги должно соответствовать оптимальному зрительному и слуховому восприятию этой информации посетителями. Места для заполнения заявления и документов оборудуются информационными стендами, стульями и столами для возможности их оформления.

Заявителю, явившемуся для предоставления государственной услуги в министерство лично, выдаются бланки заявлений, иных документов, заполнение которых необходимо для предоставления государственной услуги.

Заявителям из числа инвалидов, имеющим стойкие расстройства функции зрения и (или) не имеющим возможности самостоятельно заполнить заявление и необходимые документы, должностными лицами министерства обеспечивается заполнение указанных документов для предоставления государственной услуги.

31^а. Размер помещения и количество мест для заполнения заявлений о предоставлении государственной услуги и ожидания определяются с учетом количества ежедневно обращающихся заявителей.;

- 17) главу 16 изложить в следующей редакции:
«Глава 16. ПОКАЗАТЕЛИ ДОСТУПНОСТИ И КАЧЕСТВА ГОСУДАРСТВЕННОЙ УСЛУГИ

32. Основными требованиями к качеству предоставления государственной услуги являются:

- а) информирование заявителей о ходе предоставления государственной услуги;
- б) наглядность форм предоставляемой информации об административных процедурах;
- в) удобство и доступность получения информации заявителями о порядке предоставления государственной услуги;
- г) оперативность вынесения решения в отношении рассматриваемого обращения;
- д) количество взаимодействий заявителя с должностными лицами министерства при предоставлении государственной услуги - не более двух раз;
- е) продолжительность взаимодействия заявителя либо его представителя с должностными лицами министерства при предоставлении государственной услуги не должна превышать 15 минут;
- ж) открытый доступ для заявителей и других лиц к информации о порядке и сроках предоставления государственной услуги, порядке обжалования действий (бездействия) должностных лиц;
- з) возможность представления документов, необходимых для предоставления государственной услуги, в форме электронных документов;

и) соблюдение сроков предоставления государственной услуги;

к) отсутствие жалоб заявителей на действия (бездействие) должностных лиц при предоставлении государственной услуги.

33. Основными качественными показателями государственной услуги обеспечиваются:

- а) соблюдением времени ожидания в очереди и сроков административных процедур (действий) при предоставлении государственной услуги;
- б) корректностью и компетентностью должностных лиц, взаимодействующих с заявителем при предоставлении государственной услуги;
- в) соблюдением требований к местам предоставления государственной услуги, их транспортной доступности, комфортности условий в помещении, в котором предоставляется государственная услуга;
- г) удобством и доступностью получения заявителем информации о порядке предоставления государственной услуги.

33^а. Количественными показателями предоставления государственной услуги являются:

- а) количество зарегистрированных заявлений о предоставлении государственной услуги;
 - б) количество обращений об обжаловании решений и действий (бездействия) министерства, а также должностных лиц министерства, государственных гражданских служащих Иркутской области.
- 33^б. Показатели доступности и качества государственной услуги определяются, в том числе количеством взаимодействий заявителя с должностными лицами при непосредственном предоставлении государственной услуги (один раз) и их продолжительностью.

В процессе предоставления государственной услуги заявитель два раза взаимодействует с должностными лицами министерства:

- а) при подаче заявления и прилагаемых к нему документов (максимальное время ожидания не превышает 15 минут);
- б) при получении результата предоставления государственной услуги (максимальное время ожидания не превышает 15 минут).

Число взаимодействий увеличивается по необходимости:

- а) при получении информации по вопросам предоставления государственной услуги;
- б) при получении сведений о ходе предоставления государственной услуги.

33^в. Возможность предоставления государственной услуги в многофункциональных центрах предоставления государственных и муниципальных услуг отсутствует.

33^г. Предоставление государственной услуги по экстерриториальному принципу не осуществляется.;

18) наименование главы 16^а изложить в следующей редакции:

«Глава 16^а. ИНЫЕ ТРЕБОВАНИЯ, В ТОМ ЧИСЛЕ УЧИТЫВАЮЩИЕ ОСОБЕННОСТИ ПРЕДОСТАВЛЕНИЯ ГОСУДАРСТВЕННОЙ УСЛУГИ В МНОГОФУНКЦИОНАЛЬНЫХ ЦЕНТРАХ ПРЕДОСТАВЛЕНИЯ ГОСУДАРСТВЕННЫХ И МУНИЦИПАЛЬНЫХ УСЛУГ И ОСОБЕННОСТИ ПРЕДОСТАВЛЕНИЯ ГОСУДАРСТВЕННОЙ УСЛУГИ ПО ЭКСТЕРРИТОРИАЛЬНОМУ ПРИНЦИПУ (В СЛУЧАЕ, ЕСЛИ ГОСУДАРСТВЕННАЯ УСЛУГА ПРЕДОСТАВЛЯЕТСЯ ПО ЭКСТЕРРИТОРИАЛЬНОМУ ПРИНЦИПУ) И ОСОБЕННОСТИ ПРЕДОСТАВЛЕНИЯ ГОСУДАРСТВЕННОЙ УСЛУГИ В ЭЛЕКТРОННОЙ ФОРМЕ»;

- 19) пункт 34^а признать утратившим силу;

- 20) наименование раздела III изложить в следующей редакции:

«Раздел III. СОСТАВ, ПОСЛЕДОВАТЕЛЬНОСТЬ И СРОКИ ВЫПОЛНЕНИЯ АДМИНИСТРАТИВНЫХ ПРОЦЕДУР (ДЕЙСТВИЙ), ТРЕБОВАНИЯ К ПОРЯДКУ ИХ ВЫПОЛНЕНИЯ В ТОМ ЧИСЛЕ ОСОБЕННОСТИ ВЫПОЛНЕНИЯ АДМИНИСТРАТИВНЫХ ПРОЦЕДУР (ДЕЙСТВИЙ) В ЭЛЕКТРОННОЙ ФОРМЕ, А ТАКЖЕ ОСОБЕННОСТИ ВЫПОЛНЕНИЯ АДМИНИСТРАТИВНЫХ ПРОЦЕДУР (ДЕЙСТВИЙ) В МНОГОФУНКЦИОНАЛЬНЫХ ЦЕНТРАХ ПРЕДОСТАВЛЕНИЯ ГОСУДАРСТВЕННЫХ И МУНИЦИПАЛЬНЫХ УСЛУГ»;

- 21) в подпункте «в» пункта 35 абзац второй признать утратившим силу;
- 22) главу 18 дополнить пунктами 45^а, 45^б, 45^в следующего содержания:
«45^а. Критерием принятия решения по административной процедуре является соответствие документов установленным требованиям.

- 45^б. Результатом административной процедуры является прием и регистрация документов в журнале регистрации.

- 45^в. Способом фиксации результата является присвоение документам регистрационного номера в журнале регистрации.;

- 23) пункт 46^а изложить в следующей редакции:

«46^а. Основанием для начала административной процедуры является непредставление заявителем документов, указанных в пункте 19^а настоящего Административного регламента.»;

Непредставление заявителем документов, указанных в пункте 19^а настоящего Административного регламента, не является основанием для отказа в предоставлении государственной услуги.

В случае непредставления заявителем указанных документов они должны быть получены министерством в рамках межведомственного информационного взаимодействия со Службой записи актов гражданского состояния Иркутской области.;

- 24) пункт 46^б изложить в следующей редакции:

«46^б. Межведомственный запрос направляется в письменной форме на бумажном носителе или в форме электронного документа.

Результатом административной процедуры является направление межведомственных запросов в органы (организации), участвующие в предоставлении государственной услуги.»;

- 25) пункты 46^а, 46^б, 46^в изложить в следующей редакции:

«46^а. Основанием для начала административной процедуры является принятие решения по результатам рассмотрения заявления и документов, указанных в пункте 17 настоящего административного регламента.

Решение о постановке на учет либо об отказе в постановке на учет для оказания медицинской помощи принимается министерством в течение 10 рабочих дней в виде правового акта министерства.

46^б. Критерием принятия решения по административной процедуре является наличие либо отсутствие оснований для отказа в предоставлении государственной услуги, указанных в пункте 22 Административного регламента.

46^в. Результатом административной процедуры является принятие решения о постановке на учет либо об отказе в постановке на учет для оказания медицинской помощи.;

- 26) пункт 47 дополнить словами «, в случае отсутствия оснований для отказа в предоставлении государственной услуги, указанных в пункте 22^а Административного регламента»;

- 27) пункт 50 изложить в следующей редакции:

«50. Должностное лицо в течение 1-го рабочего дня с момента принятия решения информирует заявителя почтовым отправлением и (или) по электронной почте о принятом решении.

Основанием для начала административной процедуры является результат рассмотрения заявления и документов, указанных в пункте 17 настоящего административного регламента.

В случае принятия решения об отказе в постановке на учет для оказания медицинской помощи, предусмотренной законодательством субъекта Российской Федерации, должностное лицо информирует заявителя о причинах отказа.

Результатом административной процедуры является письменное информирование заявителя почтовым отправлением и (или) по электронной почте о принятом решении.

Способом фиксации результата является регистрация в журнале регистрации исходящих документов почтового или электронного отправления заявителю о принятом решении.;

- 28) наименование главы 23 изложить в следующей редакции:

«Глава 23. ОТВЕТСТВЕННОСТЬ ДОЛЖНОСТНЫХ ЛИЦ ИСПОЛНИТЕЛЬНОГО ОРГАНА ЗА РЕШЕНИЯ И ДЕЙСТВИЯ (БЕЗДЕЙСТВИЕ), ПРИНИМАЕМЫЕ (ОСУЩЕСТВЛЯЕМЫЕ) ИМИ В ХОДЕ ПРЕДОСТАВЛЕНИЯ ГОСУДАРСТВЕННОЙ УСЛУГИ»;

- 29) раздел V изложить в следующей редакции:

«Раздел V. ДОСУДЕБНЫЙ (ВНЕСУДЕБНЫЙ) ПОРЯДОК ОБЖАЛОВАНИЯ РЕШЕНИЙ И ДЕЙСТВИЙ (БЕЗДЕЙСТВИЯ) МИНИСТЕРСТВА, А ТАКЖЕ ЕГО ДОЛЖНОСТНЫХ ЛИЦ, ГОСУДАРСТВЕННЫХ ГРАЖДАНСКИХ СЛУЖАЩИХ ИРКУТСКОЙ ОБЛАСТИ

Глава 25. ИНФОРМАЦИЯ ДЛЯ ЗАИНТЕРЕСОВАННЫХ ЛИЦ ОБ ИХ ПРАВЕ НА ДОСУДЕБНОЕ (ВНЕСУДЕБНОЕ) ОБЖАЛОВАНИЕ ДЕЙСТВИЙ (БЕЗДЕЙСТВИЯ) И (ИЛИ) РЕШЕНИЙ, ПРИНЯТЫХ (ОСУЩЕСТВЛЕННЫХ) В ХОДЕ ПРЕДОСТАВЛЕНИЯ ГОСУДАРСТВЕННОЙ УСЛУГИ

60. С целью обжалования решений и действий (бездействия) министерства, должностных лиц министерства, государственных гражданских служащих Иркутской области, принимаемых (совершаемых) в рамках предоставления государственной услуги, заявители или их представители (далее – заинтересованные лица) вправе обратиться в министерство с заявлением об обжаловании решений и действий (бездействия) министерства, а также должностных лиц министерства, государственных гражданских служащих Иркутской области (далее – жалоба).

Жалоба на решения и действия (бездействие) министра подается в Правительство Иркутской области.

61. Заинтересованное лицо может обратиться с жалобой, в том числе в следующих случаях:

а) нарушение срока регистрации заявления о предоставлении государственной услуги;

б) нарушение срока предоставления государственной услуги;

в) требование у заинтересованного лица документов или информации либо осуществления действий, представление или осуществление которых не предусмотрено нормативными правовыми актами Российской Федерации, нормативными правовыми актами Иркутской области, для предоставления государственной услуги;

г) отказ в приеме документов, представление которых предусмотрено нормативными правовыми актами Российской Федерации, нормативными правовыми актами Иркутской области для предоставления государственной услуги, у заявителя;

д) отказ в предоставлении государственной услуги, если основания отказа не предусмотрены федеральными законами и принятыми в соответствии с ними иными нормативными правовыми актами Иркутской области;

е) затребование с заявителя при предоставлении государственной услуги платы, не предусмотренной нормативными правовыми актами Российской Федерации, нормативными правовыми актами Иркутской области;

ж) отказ министерства, должностного лица министерства, в исправлении допущенных ими опечаток и ошибок в выданных в результате предоставления государственной услуги документах либо нарушение установленного срока таких исправлений;

з) нарушение срока или порядка выдачи документов по результатам предоставления государственной услуги;

и) приостановление предоставления государственной услуги, если основания приостановления не предусмотрены федеральными законами и принятыми в соответствии с ними иными нормативными правовыми актами Российской Федерации, законами и иными нормативными правовыми актами Иркутской области;

к) требование у заинтересованного лица при предоставлении государственной услуги документов или информации, отсутствие и (или) недостоверность которых не указывались при первоначальном отказе в предоставлении госу-

дарственной услуги, за исключением случаев, предусмотренных подпунктом 2 пункта 19 настоящего административного регламента.

62. Жалоба может быть подана в письменной форме на бумажном носителе, в электронной форме одним из следующих способов:

а) при личном обращении, в том числе в ходе личного приема заявителя:

в министерство по адресу: 664003, Иркутская область, г. Иркутск, ул. Карла Маркса, 29; телефон: (3952) 26-51-26; факс: (3952) 24-09-94;

в Правительство Иркутской области по адресу: 664027, Иркутская область, г. Иркутск, ул. Ленина, 1а;

б) через организацию почтовой связи по адресу: 664011, Иркутская область, г. Иркутск, ул. Горького, 31;

в) с использованием информационно-телекоммуникационной сети «Интернет»:

электронная почта: guizio@guizio.ru;

официальный сайт министерства: [http:// www.minzdrav-irkutsk.ru](http://www.minzdrav-irkutsk.ru);

г) через Портал;

д) через портал федеральной государственной информационной системы, обеспечивающей процесс досудебного (внесудебного) обжалования решений и действий (бездействия), совершенных при предоставлении государственных и муниципальных услуг органами, предоставляющими государственные и муниципальные услуги, их должностными лицами, государственными и муниципальными служащими с использованием информационно-телекоммуникационной сети «Интернет»;

е) через многофункциональный центр предоставления государственных и муниципальных услуг.

63. Жалоба может быть подана при личном приеме заинтересованного лица. Прием заинтересованных лиц в министерстве осуществляет министр, а случае его отсутствия - заместитель министра.

Прием заинтересованных лиц министром проводится по предварительной записи, которая осуществляется по телефону: (3952) 26-51-57.

64. В случае, если жалоба подается при личном обращении заявителя, в том числе в ходе личного приема заявителя, заявитель представляет документ, удостоверяющий его личность в соответствии с законодательством Российской Федерации. В случае, если жалоба подается представителем заявителя, представляются документы, удостоверяющие личность и подтверждающие полномочия представителя заявителя.

Глава 26. ОРГАНЫ ГОСУДАРСТВЕННОЙ ВЛАСТИ, А ТАКЖЕ ДОЛЖНОСТНЫЕ ЛИЦА, УПОЛНОМОЧЕННЫЕ НА РАССМОТРЕНИЕ ЖАЛОБЫ, КОТОРЫМ МОЖЕТ БЫТЬ НАПРАВЛЕНА ЖАЛОБА ЗАИНТЕРЕСОВАННОГО ЛИЦА В ДОСУДЕБНОМ (ВНЕСУДЕБНОМ) ПОРЯДКЕ

65. Жалоба на решения и действия (бездействие) министерства, его должностных лиц, государственных гражданских служащих Иркутской области подается в министерство.

Жалоба на решения и действия (бездействие) министра подается в Правительство Иркутской области.

66. Жалобы на решения и действия (бездействие) министра рассматриваются Правительством Иркутской области.

Жалобы на решения и действия (бездействие) министерства, его должностных лиц, государственных гражданских служащих Иркутской области рассматриваются министром, или уполномоченным им на рассмотрение жалоб должностным лицом.

Глава 27. СПОСОБЫ ИНФОРМИРОВАНИЯ ЗАИНТЕРЕСОВАННЫХ ЛИЦ О ПОРЯДКЕ ПОДАЧИ И РАССМОТРЕНИЯ ЖАЛОБЫ

67. Информацию о порядке подачи и рассмотрения жалобы заинтересованные лица могут получить:

а) на стендах, расположенных в помещениях, занимаемых министерством;

б) на официальном сайте министерства в информационно-телекоммуникационной сети «Интернет»: <http://www.minzdrav-irkutsk.ru/deyatelnost/gosudarstvennye-uslugi/>;

в) на Портале.

Глава 28. ПЕРЕЧЕНЬ НОРМАТИВНЫХ ПРАВОВЫХ АКТОВ, РЕГУЛИРУЮЩИХ ПОРЯДОК ДОСУДЕБНОГО (ВНЕСУДЕБНОГО) ОБЖАЛОВАНИЯ РЕШЕНИЙ И ДЕЙСТВИЙ (БЕЗДЕЙСТВИЙ) МИНИСТЕРСТВА, А ТАКЖЕ ЕГО ДОЛЖНОСТНЫХ ЛИЦ, ГОСУДАРСТВЕННЫХ ГРАЖДАНСКИХ СЛУЖАЩИХ ИРКУТСКОЙ ОБЛАСТИ

68. Нормативные правовые акты, регулирующие порядок досудебного (внесудебного) обжалования действий (бездействия) и (или) решений, принятых (осуществленных) в ходе предоставления государственной услуги:

а) Федеральный закон от 27 июля 2010 года № 210-ФЗ «Об организации предоставления государственных и муниципальных услуг» (Российская газета, 2010, 30 июля);

б) постановление Правительства Иркутской области от 28 сентября 2012 года № 526-пп «Об утверждении Положения об особенностях подачи и рассмотрения жалоб на решения и действия (бездействие) исполнительных органов государственной власти Иркутской области и их должностных лиц, государственных гражданских служащих Иркутской области, а также на решения и действия (бездействие) многофункционального центра предоставления государственных и муниципальных услуг, работников многофункционального центра предоставления государственных и муниципальных услуг при предоставлении государственных услуг Иркутской области» (Областная, 2012, 15 октября).

69. Информация, содержащаяся в настоящем разделе, подлежит размещению на Портале.;

30) в Приложении 3 пункты 1, 17, 18, 19, 24 признаны утратившими силу;

31) Приложение 4 признано утратившим силу.

2. Настоящий приказ вступает в силу не ранее чем через десять календарных дней после дня его официального опубликования.

Действие подпункта 30 пункта 1 настоящего приказа распространяется на правоотношения, возникшие с 1 января 2019 года.

3. Настоящий приказ подлежит официальному опубликованию в общественно-политической газете «Областная», а также на «Официальном интернет-портале правовой информации» (www.pravo.gov.ru).

Министр О.Н. Ярошенко

МИНИСТЕРСТВО СПОРТА ИРКУТСКОЙ ОБЛАСТИ

ПРИКАЗ

26 декабря 2018 года

№ 105-мпр

Иркутск

Об утверждении Порядка осуществления контроля за соблюдением организациями, осуществляющими спортивную подготовку, федеральных стандартов спортивной подготовки

В соответствии с частью 1 статьи 34.6 Федерального закона от 4 декабря 2007 года № 329-ФЗ «О физической культуре и спорте в Российской Федерации», Положением о министерстве спорта Иркутской области, утвержденным постановлением Правительства Иркутской области от 16 марта 2016 года № 130-пп, руководствуясь статьей 21 Устава Иркутской области, П Р И К А З Ы В А Ю:

1. Утвердить прилагаемый Порядок осуществления контроля за соблюдением организациями, осуществляющими спортивную подготовку, федеральных стандартов спортивной подготовки.

2. Настоящий приказ подлежит официальному опубликованию.

Министр спорта Иркутской области
И.Ю. Резник

УТВЕРЖДЕН
приказом министерства спорта
Иркутской области
от 26 декабря 2018 г. № 105-мпр

ПОРЯДОК ОСУЩЕСТВЛЕНИЯ МИНИСТЕРСТВОМ СПОРТА ИРКУТСКОЙ ОБЛАСТИ КОНТРОЛЯ ЗА СОБЛЮДЕНИЕМ ОРГАНИЗАЦИЯМИ, ОСУЩЕСТВЛЯЮЩИМИ СПОРТИВНУЮ ПОДГОТОВКУ, ФЕДЕРАЛЬНЫХ СТАНДАРТОВ СПОРТИВНОЙ ПОДГОТОВКИ

1. Настоящий Порядок осуществления контроля за соблюдением организациями, осуществляющими спортивную подготовку, федеральных стандартов спортивной подготовки определяет процедуру осуществления министерством спорта Иркутской области (далее – министерство) контроля за соблюдением организациями, осуществляющими спортивную подготовку, федеральных стандартов спортивной подготовки.

2. Основными задачами контроля за соблюдением организациями, осуществляющими спортивную подготовку, федеральных стандартов спортивной подготовки (далее – контроль) являются:

а) управление качеством спортивной подготовки, направленное на непрерывное повышение ее уровня;

б) организация и осуществление регулярного контроля за соблюдением организациями, осуществляющими спортивную подготовку, федеральных стандартов спортивной подготовки;

в) выявление и устранение причин, препятствующих соблюдению федеральных стандартов спортивной подготовки, предупреждение причинения, в ходе осуществления спортивной подготовки, вреда (ущерба) лицам, проходящим спортивную подготовку;

г) обеспечение единого подхода к оценке качества спортивной подготовки;

д) применения мер к организациям, осуществляющим спортивную подготовку, при неисполнении или ненадлежащем исполнении требований федеральных стандартов спортивной подготовки, договорных обязательств, принимаемых ими в отношении качества и условий организации и осуществления спортивной подготовки.

3. Целью осуществления контроля является обеспечение прав и законных интересов лиц, проходящих спортивную подготовку и осуществляющих спортивную подготовку, повышение эффективности организации и осуществления спортивной подготовки и ее направленности на подготовку спортивного резерва.

4. Контроль осуществляется в отношении:

а) структуры и содержания программ спортивной подготовки, разработанных в соответствии с федеральными стандартами спортивной подготовки;

б) выполнения нормативов физической подготовки и иных спортивных нормативов;

в) участия лиц, проходящих спортивную подготовку, и лиц, осуществляющих спортивную подготовку, в спортивных соревнованиях, предусмотренных в соответствии с реализуемыми программами спортивной подготовки;

г) результатов реализации программ спортивной подготовки на каждом из этапов спортивной подготовки;

д) учета особенностей осуществления спортивной подготовки по отдельным спортивным дисциплинам соответствующего вида спорта;

е) условий реализации программ спортивной подготовки, в том числе по кадровому оснащению, материально-технической базе и инфраструктуре организаций, а также и к иным условиям в соответствии с федеральным стандартом спортивной подготовки.

5. Контроль должен быть направлен на:

а) оценку соответствия осуществления спортивной подготовки организациями, осуществляющими спортивную подготовку (их структурными подразделениями), требованиям федеральных стандартов спортивной подготовки;

б) принятие на основе анализа полученной информации решений, направленных на создание благоприятных условий для осуществления спортивной подготовки;

в) обоснование выбора наиболее оптимального варианта решения вопроса улучшения спортивной подготовки.

6. Контроль проводится на основании ежегодных планов, разрабатываемых и утверждаемых распорядительным актом министерства.

Ежегодный план проведения контроля доводится до сведения организаций, осуществляющих спортивную подготовку, посредством его размещения на официальном сайте министерства <http://minsport.irkobl.ru> телекоммуникационной сети «Интернет».

Проверка проводится не чаще чем один раз в год.

8. Контроль осуществляется в форме плановых проверок. Плановая проверка проводится в форме документарной или выездной проверки.

9. Срок проведения плановых проверок согласовывается с проверяемыми организациями, осуществляющими спортивную подготовку, и не может превышать пять рабочих дней.

10. В ежегодных планах проведения проверок организаций, осуществляющих спортивную подготовку (их филиалов, представительств, обособленных структурных подразделений), указываются следующие сведения:

а) наименования организаций, осуществляющих спортивную подготовку (их филиалов, представительств, обособленных структурных подразделений), места нахождения организаций, осуществляющих спортивную подготовку (их филиалов, представительств, обособленных структурных подразделений), или места фактического осуществления ими своей деятельности;

б) цель и основание проведения плановой проверки;

в) дата начала и сроки проведения плановой проверки.

11. В соответствии с ежегодным планом проверок министерством издается распорядительный акт, в котором устанавливаются полномочные лица, сроки и план проведения проверки, который доводится до сведения проверяемой организации, осуществляющей спортивную подготовку, не позднее чем за три дня до начала ее проведения.

По результатам проверки составляется акт проверки в двух экземплярах.

12. В акте проверки указывается:

а) дата, время и место составления акта проверки;

б) наименование министерства;

в) дата и номер распорядительного акта министерства о проведении проверки;

г) фамилии, имена, отчества (при наличии) лиц, уполномоченных на проведение проверки;

д) наименование проверяемой организации, осуществляющей спортивную подготовку, фамилия, имя, отчество (при наличии) и должность руководителя, иного уполномоченного должностного лица (представителя) данной организации, присутствовавших при проведении проверки;

е) дата, время, продолжительность и место проведения проверки;

ж) сведения о результатах проверки, в том числе о выявленных нарушениях требований федеральных стандартов спортивной подготовки, об их характере и о лицах, допустивших указанные нарушения;

з) сведения об ознакомлении или отказе в ознакомлении с актом проверки руководителя, иного должностного лица или уполномоченного представителя организации, осуществляющей спортивную подготовку, присутствовавших при проведении проверки, о наличии их подписей или об отказе

от совершения подписи, а также сведения о внесении в журнал учета проверок записи о проведенной проверке либо о невозможности внесения такой записи в связи с отсутствием у организации, осуществляющей спортивную подготовку, указанного журнала;

и) подписи должностного лица или должностных лиц, проводивших проверку.

13. Акт проверки оформляется непосредственно после ее завершения в двух экземплярах, один из которых с копиями приложений вручается руководителю или уполномоченному представителю организации, осуществляющей спортивную подготовку, под подпись об ознакомлении либо об отказе в ознакомлении с актом проверки.

14. Организация, осуществляющая спортивную подготовку, проверка которой проводилась, в случае несогласия с фактами, выводами, предложениями, изложенными в акте проверки, в течение пятнадцати календарных дней с даты получения акта проверки может представить в министерство, в письменной форме возражения в отношении акта проверки в целом или его отдельных положений. При этом организация, осуществляющая спортивную подготовку, может приложить к таким возражениям документы, подтверждающие обоснованность таких возражений или их заверенные копии.

15. Обязанности лиц, уполномоченных на проведение проверки:

а) проводить проверку на основании распорядительного акта министерства в соответствии с ее назначением;

б) соблюдать законодательство Российской Федерации, права и законные интересы организации, осуществляющей спортивную подготовку, проверка которых проводится;

в) не препятствовать руководителю или уполномоченному представителю организации, осуществляющей спортивную подготовку, присутствовать при проведении проверки и давать разъяснения по вопросам, относящимся к предмету проверки;

г) знакомить руководителя или уполномоченного представителя организации, осуществляющей спортивную подготовку, с результатами проверки;

д) доказывать обоснованность своих действий при их обжаловании организацией, осуществляющей спортивную подготовку, в порядке, установленном законодательством Российской Федерации;

е) соблюдать сроки проведения проверки, установленные пунктом 9 настоящего Порядка;

ж) не требовать от организации, осуществляющей спортивную подготовку, документы и иные сведения, представление которых не предусмотрено законодательством Российской Федерации;

з) осуществлять запись о проведенной проверке в журнале учета проверок.

16. Руководитель или уполномоченный представитель организации, осуществляющей спортивную подготовку, при проведении мероприятий по контролю имеют право:

а) непосредственно присутствовать при проведении проверки, давать объяснения по вопросам, относящимся к предмету проверки;

б) получать от организаций, осуществляющих проверку, их должностных лиц информацию, которая относится к предмету проверки и предоставление которой предусмотрено законодательством Российской Федерации;

в) знакомиться с результатами проверки и указывать в акте проверки о своем ознакомлении с результатами проверки, согласии или несогласии с ними, а также с отдельными действиями лиц, уполномоченными на проведение проверки.

18. По результатам проведенной проверки министерство в течение 10 календарных дней информирует учредителя организации, осуществляющей спортивную подготовку.

В случае выявления по результатам проведенной проверки фактов несоблюдения организациями, осуществляющими спортивную подготовку, федеральных стандартов спортивной подготовки, создающих опасность для жизни и здоровья лиц, проходящих спортивную подготовку, а также ограничивающих права и законные интересы граждан и организаций, осуществляющих спортивную подготовку, министерство обязано незамедлительно информировать об указанных фактах государственные и (или) муниципальные органы в соответствии с их компетенцией.

Заместитель министра спорта
Иркутской области
П.А. Богатырев

МИНИСТЕРСТВО СОЦИАЛЬНОГО РАЗВИТИЯ,
ОПЕКИ И ПОПЕЧИТЕЛЬСТВА
ИРКУТСКОЙ ОБЛАСТИ

ПРИКАЗ

26 декабря 2018 года № 53-437/18-мп
Иркутск

Об утверждении Порядка организации работы по предоставлению лицам, проработавшим в тылу в период с 22 июня 1941 года по 9 мая 1945 года не менее шести месяцев, исключая период работы на временно оккупированных территориях СССР, либо награжденных орденами или медалями СССР за самоотверженный труд в период Великой Отечественной войны, меры социальной поддержки в виде дополнительного ежемесячного материального обеспечения

В соответствии с Законом Иркутской области от 17 декабря 2008 года № 105-оз «О мерах социальной поддержки отдельных категорий ветеранов в Иркутской области», руководствуясь статьей 21 Устава Иркутской области, Положением о министерстве социального развития, опеки и попечительства Иркутской области, утвержденным постановлением Правительства Иркутской области от 18 сентября 2009 года № 261/40-пн,

ПРИКАЗЫВАЮ:

1. Утвердить Порядок организации работы по предоставлению лицам, проработавшим в тылу в период с 22 июня 1941 года по 9 мая 1945 года не менее шести месяцев, исключая период работы на временно оккупированных территориях СССР, либо награжденных орденами или медалями СССР за самоотверженный труд в период Великой Отечественной войны, меры социальной поддержки в виде дополнительного ежемесячного материального обеспечения (прилагается).
2. Настоящий приказ подлежит официальному опубликованию в общественно-политической газете «Одластная», а также на «Официальном интернет-портале правовой информации» (www.pravo.gov.ru).
3. Настоящий приказ вступает в силу с 1 января 2019 года.

Министр социального развития, опеки и попечительства
Иркутской области
В.А. Родионов

УТВЕРЖДЕН

приказом министерства социального развития,
опеки и попечительства Иркутской области
от 26 декабря 2018 года № 53-437/18-мп

ПОРЯДОК

**ОРГАНИЗАЦИИ РАБОТЫ ПО ПРЕДОСТАВЛЕНИЮ ЛИЦАМ,
ПРОРАБОТАВШИМ В ТЫЛУ В ПЕРИОД С 22 ИЮНЯ 1941 ГОДА
ПО 9 МАЯ 1945 ГОДА НЕ МЕНЕЕ ШЕСТИ МЕСЯЦЕВ, ИСКЛЮЧАЯ
ПЕРИОД РАБОТЫ НА ВРЕМЕННО ОККУПИРОВАННЫХ ТЕРРИТОРИЯХ
СССР, ЛИБО НАГРАЖДЕННЫХ ОРДЕНАМИ ИЛИ МЕДАЛЯМИ СССР ЗА
САМООТВЕРЖЕННЫЙ ТРУД В ПЕРИОД ВЕЛИКОЙ ОТЕЧЕСТВЕННОЙ
ВОЙНЫ, МЕРЫ СОЦИАЛЬНОЙ ПОДДЕРЖКИ В ВИДЕ ДОПОЛНИТЕЛЬНОГО
ЕЖЕМЕСЯЧНОГО МАТЕРИАЛЬНОГО ОБЕСПЕЧЕНИЯ**

1. Настоящий Порядок разработан в соответствии с Законом Иркутской области от 17 декабря 2008 года № 105-оз «О мерах социальной поддержки отдельных категорий ветеранов в Иркутской области» (далее – Закон Иркутской области № 105-оз) и определяет порядок организации работы по предоставлению лицам, проработавшим в тылу в период с 22 июня 1941 года по 9 мая 1945 года не менее шести месяцев, исключая период работы на временно оккупированных территориях СССР, либо награжденных орденами или медалями СССР за самоотверженный труд в период Великой Отечественной войны, меры социальной поддержки в виде дополнительного ежемесячного материального обеспечения (далее соответственно – Порядок, дополнительное ежемесячное материальное обеспечение).
2. Право на предоставление дополнительного ежемесячного материального обеспечения имеют лица, проработавшие в тылу в период с 22 июня 1941 года по 9 мая 1945 года не менее шести месяцев, исключая период работы на временно оккупированных территориях СССР, либо награжденные орденами или медалями СССР за самоотверженный труд в период Великой Отечественной войны (далее – заявитель).
3. Размер дополнительного ежемесячного материального обеспечения, установлен Законом Иркутской области № 105-оз.
4. Организация предоставления заявителям дополнительного ежемесячного материального обеспечения осуществляется министерством социального развития, опеки и попечительства Иркутской области (далее – министерство).
5. Предоставление дополнительного ежемесячного материального обеспечения осуществляется на основании заявления и документов, предусмотренных частью 2 статьи 4 Закона Иркутской области № 105-оз (далее – документы) по форме согласно приложению к настоящему Порядку, поданных в расположенное по месту жительства (месту пребывания) заявителя или его представителя государственное учреждение Иркутской области, подведомственное министерству

МИНИСТЕРСТВО КУЛЬТУРЫ И АРХИВОВ
ИРКУТСКОЙ ОБЛАСТИ

ПРИКАЗ

26 декабря 2018 года № 54-мп
Иркутск

О внесении изменений в приказ от 29 июня 2017 года № 40-мп «Об определении нормативных затрат на оказание государственных услуг (выполнение работ), и нормативных затрат на содержание имущества, государственных учреждений, в отношении которых министерство культуры и архивов Иркутской области осуществляет функции и полномочия учредителя»

В соответствии с Порядком формирования государственного задания на оказание государственных услуг (выполнение работ) государственными учреждениями Иркутской области и финансового обеспечения выполнения государственного задания, предоставления субсидий бюджетным и автономным учреждениям Иркутской области на финансовое обеспечение выполнения ими государственного задания, рассчитанных с учетом нормативных затрат на оказание ими государственных услуг физическим и (или) юридическим лицам и нормативных затрат на содержание государственного имущества, определения объема и условия предоставления субсидий бюджетным и автономным учреждениям Иркутской области на иные цели, установленного постановлением Правительства Иркутской области от 31 декабря 2010 года № 348-пн «О реализации отдельных положений Бюджетного кодекса Российской Федерации», руководствуясь статьей 21 Устава Иркутской области,

ПРИКАЗЫВАЮ:

1. Внести в Порядок определения нормативных затрат, связанных с оказанием государственных услуг (выполнением работ), и нормативных затрат на содержание имущества, государственных учреждений Иркутской области,

и включенное в перечень, утвержденный приказом министерства (далее – учреждение).

6. Учреждение в течение десяти календарных дней со дня поступления заявления и документов осуществляет их рассмотрение и принимает решение о предоставлении дополнительного ежемесячного материального обеспечения либо об отказе в предоставлении дополнительного ежемесячного материального обеспечения.

7. Основанием для отказа в предоставлении дополнительного ежемесячного материального обеспечения является отсутствие права заявителя в соответствии с Законом Иркутской области № 105-оз.

8. В случае отказа в предоставлении дополнительного ежемесячного материального обеспечения, учреждение не позднее чем через пять календарных дней со дня принятия соответствующего решения направляет заявителю или его представителю письменное уведомление о принятии решения об отказе в предоставлении дополнительного ежемесячного материального обеспечения с изложением причин отказа.

9. Дополнительное ежемесячное материальное обеспечение предоставляется с первого числа месяца, следующего за месяцем обращения заявителя или его представителя, но не ранее даты возникновения права на его предоставление.

Если обращение за предоставлением дополнительного ежемесячного материального обеспечения последовало до 1 апреля 2019 года, дополнительное материальное обеспечение предоставляется с 1 января 2019 года, но не ранее даты возникновения права на его предоставление.

10. Дополнительное ежемесячное материальное обеспечение предоставляется без учета районного коэффициента, установленного в соответствии с законодательством.

11. Дополнительное ежемесячное материальное обеспечение предоставляется путем зачисления денежных средств на банковский счет заявителя, открытый в кредитной организации, либо путем доставки организациями федеральной почтовой связи или иными организациями федеральной почтовой связи или иными организациями, осуществляющими доставку выплат, по выбору заявителя или его представителя.

12. Дополнительное ежемесячное материальное обеспечение приостанавливается в случае его неполучения заявителем в течение шести месяцев подряд через организации федеральной почтовой связи или иные организации, осуществляющие доставку выплат.

Дополнительное ежемесячное материальное обеспечение приостанавливается с первого числа месяца, следующего за последним шестым месяцем неполучения ее заявителем.

Для возобновления предоставления выплаты дополнительного ежемесячного материального обеспечения заявитель обращается в учреждение с заявлением.

При возобновлении предоставления дополнительного ежемесячного материального обеспечения выплата производится за весь период, на который была приостановлена, в срок до двадцать пятого числа месяца, следующего за месяцем поступления в учреждение заявления заявителя.

13. Предоставление дополнительного ежемесячного материального обеспечения прекращается в случае:

- 1) смерти заявителя, а также объявления его в установленном порядке умершим или признания его безвестно отсутствующим;
- 2) подачи заявителем или его представителем заявления о прекращении предоставления дополнительного ежемесячного материального обеспечения;
- 3) получения заявителем аналогичной меры социальной поддержки в соответствии с другим правовым актом (за исключением случаев установления ежемесячной денежной выплаты в соответствии с Законом Российской Федерации от 15 мая 1991 года № 1244-1 «О социальной защите граждан, подвергшихся воздействию радиации вследствие катастрофы на Чернобыльской АЭС», Федеральным законом от 10 января 2002 года № 2-ФЗ «О социальных гарантиях гражданам, подвергшимся радиационному воздействию вследствие ядерных испытаний на Семипалатинском полигоне»);
- 4) выезд заявителя на постоянное место жительства за пределы Иркутской области.

14. Предоставление дополнительного ежемесячного материального обеспечения прекращается с первого числа месяца, следующего за месяцем наступления случая, указанного в пункте 13 настоящего Порядка.

15. Заявитель обязан известить учреждение о наступлении случая, указанного в подпунктах 3, 4 пункта 13 настоящего Порядка, в течение десяти календарных дней со дня его наступления. Извещение может быть направлено одним из способов, указанных в части 4 статьи 4 Закона Иркутской области № 105-оз.

16. Решение о прекращении предоставления дополнительного ежемесячного материального обеспечения принимается учреждением, не позднее чем через пять рабочих дней со дня получения сведений о наступлении случаев, указанных в пункте 13 настоящего Порядка.

Уведомление о принятии решения о прекращении предоставления дополнительного ежемесячного материального обеспечения в случаях, указанных в подпунктах 2 – 4 пункта 13 настоящего Порядка, направляется учреждением заявителю или его представителю в течение десяти рабочих дней со дня принятия соответствующего решения с изложением причины прекращения предоставления дополнительного ежемесячного материального обеспечения.

17. Вопросы, связанные с предоставлением дополнительного ежемесячного материального обеспечения, не урегулированные настоящим Порядком, разрешаются в соответствии с законодательством.

Министр социального развития, опеки и попечительства
Иркутской области
В.А. Родионов

в отношении которых министерство культуры и архивов Иркутской области осуществляет функции и полномочия учредителя, утвержденный приказом министерства культуры и архивов Иркутской области от 29 июня 2017 года № 40-мп «Об определении нормативных затрат на оказание государственных услуг (выполнение работ), и нормативных затрат на содержание имущества, государственных учреждений, в отношении которых министерство культуры и архивов Иркутской области осуществляет функции и полномочия учредителя» следующие изменения:

- 1) в пункте 1 слова «Ведомственным перечнем государственных услуг и работ, оказываемых и выполняемых государственными учреждениями, подведомственными министерству культуры и архивов Иркутской области» заменить словами «общероссийскими базовыми (отраслевыми) перечнями (классификаторами) государственных и муниципальных услуг, оказываемых физическим лицам, региональным перечнем (классификатором) государственных (муниципальных) услуг, не включенных в общероссийские базовые (отраслевые) перечни (классификаторы) государственных и муниципальных услуг, и работ, оказание и выполнение которых предусмотрено нормативными правовыми актами Иркутской области (муниципальными правовыми актами), в том числе при осуществлении переданных Иркутской области полномочий Российской Федерации и субъектов Российской Федерации (далее соответственно - базовый (отраслевой) перечень государственных услуг и работ, региональный перечень);»;
- 2) в главе 2: дополнить пунктом 3 следующего содержания:
«3. Нормативные затраты на оказание государственной услуги на соответствующий год определяются по формуле:

$$N_{очр}^i = B_N^i \times K_T \times K_O, \text{ где}$$

- B_N^i - базовый норматив затрат на оказание государственной услуги (выполнения работ);
 K_T - территориальный коэффициент;
 K_O - отраслевой коэффициент.»;

Приложение
к Порядку организации работы по предоставлению лицам, проработавшим в тылу в период с 22 июня 1941 года по 9 мая 1945 года не менее шести месяцев, исключая период работы на временно оккупированных территориях СССР, либо награжденным орденами или медалями СССР за самоотверженный труд в период Великой Отечественной войны, меры социальной поддержки в виде дополнительного ежемесячного материального

Областное государственное казенное учреждение «Управление социальной защиты населения»
Ф.И.О. заявителя
Адрес заявителя
Тип, серия, номер и дата выдачи документа, удостоверяющего личность, кем выдан
ЗАЯВЛЕНИЕ
Прошу назначить (перерассчитать/возобновить):
Государственная услуга
Нормативно-правовой документ
Статус, Ф.И.О. льготодержателя, дата рождения
Категория льготодержателя
Адрес регистрации льготодержателя, вид регистрации

Прошу перечислять денежные средства в соответствии со следующими реквизитами:

Ф.И.О. получателя
Наименование организации, БИК, ИНН/КПП
На почту, на расчетный счет, через доставочную организацию

Я ознакомился(ась) с обстоятельствами, влекущими изменение (прекращение) предоставления государственной услуги, и обязуюсь своевременно извещать об их наступлении.

Даю согласие на сбор, систематизацию, накопление, хранение, уточнение (обновление, изменение), использование и передачу моих персональных данных, хранящихся в моем выплатаном деле, в целях реализации мер социальной поддержки с даты подписания данного заявления до его письменного отзыва.

Дата _____
Подпись заявителя

РАСПИСКА-УВЕДОМЛЕНИЕ № ____

Заявление и документы по перечню принял

№ п/п	Наименование документов	Лицо, указанное в документе
1.		
2.		
3.		

Дата _____
Подпись ответственного лица

РАСПИСКА-УВЕДОМЛЕНИЕ № ____

Заявление и документы по перечню принял

№ п/п	Наименование документов	Лицо, указанное в документе
1.		
2.		
3.		

Дата _____
Подпись ответственного лица

абзац второй пункта 6 изложить в следующей редакции:

«При отсутствии норм, выраженных в натуральных показателях, установленных Стандартами услуги, в отношении государственной услуги в соответствующей сфере, оказываемой государственными учреждениями Иркутской области, нормы, выраженные в натуральных показателях, определяются на основе анализа и усреднения показателей деятельности государственного учреждения Иркутской области, которое имеет минимальный объем затрат на оказание единицы государственной услуги в соответствующей сфере при выполнении требований к качеству оказания государственной услуги в соответствующей сфере, отраженных в региональном перечне, либо на основе медианного значения по учреждениям, оказывающим государственную услугу в соответствующей сфере.»

абзац второй пункта 13 заменить абзацем следующего содержания:

«Нормативные затраты на выполнение работы рассчитываются на работу в целом или, в случае установления в государственном задании показателей объема выполнения работы, на единицу объема работы.»;

- 3) в главе 3:
пункт 1 считать пунктом 15;
пункт 2 изложить в следующей редакции:

«16. Изменение нормативных затрат в течение срока выполнения государственного задания осуществляется (при необходимости) в случае внесения изменений в нормативные правовые акты, устанавливающие в том числе размеры выплат работникам (отдельным категориям работников) учреждений, непосредственно связанных с оказанием государственной услуги (выполнением работ), приводящих к изменению объема финансового обеспечения выполнения государственного задания.».

2. Применить положения настоящего приказа к правоотношениям, возникающим при расчете объема финансового обеспечения выполнения государственного задания, начиная с государственного задания на 2019 год и плановый период 2020-2021 годов.
3. Настоящий приказ подлежит официальному опубликованию.

Министр О.К. Стасюлевич

МИНИСТЕРСТВО ТРУДА И ЗАНЯТОСТИ
ИРКУТСКОЙ ОБЛАСТИ

П Р И К А З

27 декабря 2018 года

№ 74-мпр

Иркутск

О внесении изменений в Административный регламент предоставления государственной услуги по информированию о положении на рынке труда в Иркутской области

В соответствии с постановлением Правительства Иркутской области от 18 октября 2018 года № 750-пп «О внесении изменений в постановление Правительства Иркутской области от 1 августа 2011 года № 220-пп», руководствуясь статьёй 21 Устава Иркутской области, Положением о министерстве труда и занятости Иркутской области, утвержденным постановлением Правительства Иркутской области от 3 декабря 2012 года № 688-пп,

П Р И К А З Ы В А У:

1. Внести в Административный регламент предоставления государственной услуги по информированию о положении на рынке труда в Иркутской области, утвержденный приказом министерства труда и занятости Иркутской области от 23 сентября 2013 года № 46-мпр (далее – Административный регламент), следующие изменения:

1) пункт 5 изложить в следующей редакции:

«5. Информация о месте нахождения, режиме (графике) работы, справочных номерах телефонов (телефонов-автоматов), адресах электронной почты министерства и Центров занятости населения, а также МФЦ, через который предоставляются государственные услуги, содержится на официальном сайте министерства в информационно-телекоммуникационной сети «Интернет» (www.irkzan.ru) (далее - сайт министерства), в региональных государственных информационных системах «Региональный портал государственных и муниципальных услуг Иркутской области» (электронный адрес в информационно-телекоммуникационной сети «Интернет» <http://38.gosuslugi.ru>) (далее – региональный портал), «Реестр государственных услуг (функций) Иркутской области» (далее – реестр), на информационных стендах в помещениях министерства и Центров занятости населения»;

2) подпункт 2 пункта 8 изложить в следующей редакции:

«2) на сайте министерства, в федеральной информационной системе «Единый портал государственных и муниципальных услуг (функций)» (www.gosuslugi.ru) (далее – портал), на региональном портале, в реестре»;

3) в пункте 10 после слова «портала» дополнить словами «, регионального портала»;

4) пункты 11, 13 – 15 признать утратившими силу;

5) в пункте 23 после слов «портале» дополнить словами «, региональном портале»;

6) наименование главы 8 изложить в следующей редакции:

«Глава 8. НОРМАТИВНЫЕ ПРАВОВЫЕ АКТЫ, РЕГУЛИРУЮЩИЕ ПРЕДОСТАВЛЕНИЕ ГОСУДАРСТВЕННОЙ УСЛУГИ»;

7) в пункте 30:

абзац первый изложить в следующей редакции:

«30. Нормативными правовыми актами, регулирующими предоставление государственной услуги, являются»;

подпункт 13 изложить в следующей редакции:

«13) приказ Министерства труда и социальной защиты Российской Федерации от 26 октября 2017 года № 750 «Об информировании граждан и работодателей о положении на рынке труда в Российской Федерации, правах и гарантиях в области занятости населения и защиты от безработицы»;

подпункт 15 признать утратившим силу;

8) дополнить пунктом 30¹ следующего содержания:

«30¹. Перечень нормативных правовых актов, регулирующих предоставление государственной услуги, подлежит обязательному размещению на сайте министерства, на региональном портале, в реестре.»;

9) в абзаце восьмом пункта 33 после слова «портал» дополнить словами «, региональный портал»;

10) в пункте 34 после слова «портала» дополнить словами «, регионального портала»;

11) в пункте 36 после слова «портале» дополнить словами «, региональном портале»;

12) пункт 40 признать утратившим силу;

13) дополнить главой 10¹ следующего содержания:«Глава 10¹. УКАЗАНИЕ НА ЗАПРЕТ ТРЕБОВАТЬ ОТ ЗАЯВИТЕЛЯ

40. Работнику Центра занятости населения, работнику МФЦ запрещается требовать от заявителя:

1) представления документов и информации или осуществления действий, представление или осуществление которых не предусмотрено нормативными правовыми актами, регулирующими отношения, возникающие в связи с предоставлением государственной услуги;

2) представления документов и информации, которые в соответствии с нормативными правовыми актами Российской Федерации, нормативными правовыми актами Иркутской области и муниципальными правовыми актами муниципальных образований Иркутской области находятся в распоряжении государственных органов, предоставляющих государственную услугу, иных государственных органов, органов местного самоуправления муниципальных образований Иркутской области и (или) подведомственных государственным органам и органам местного самоуправления муниципальных образований Иркутской области организаций, участвующих в предоставлении государственных или муниципальных услуг, за исключением документов, указанных в части 6 статьи 7 Федерального закона от 27 июля 2010 года № 210-ФЗ.»;

14) в пункте 58 после слов «с использованием портала» дополнить словами «, регионального портала»;

15) наименование главы 18 изложить в следующей редакции:

«Глава 18. ТРЕБОВАНИЯ К ПОМЕЩЕНИЯМ, В КОТОРЫХ ПРЕДОСТАВЛЯЕТСЯ ГОСУДАРСТВЕННАЯ УСЛУГА, К ЗАЛУ ОЖИДАНИЯ, МЕСТАМ ДЛЯ ЗАПОЛНЕНИЯ ЗАЯВЛЕНИЙ О ПРЕДОСТАВЛЕНИИ ГОСУДАРСТВЕННОЙ УСЛУГИ, ИНФОРМАЦИОННЫМ СТЕНДАМ С ОБРАЗЦАМИ ИХ ЗАПОЛНЕНИЯ И ПЕРЕЧЕНЬ ДОКУМЕНТОВ, НЕОБХОДИМЫХ ДЛЯ ПРЕДОСТАВЛЕНИЯ КАЖДОЙ ГОСУДАРСТВЕННОЙ УСЛУГИ, РАЗМЕЩЕНИЮ И ОФОРМЛЕНИЮ ВИЗУАЛЬНОЙ, ТЕКСТОВОЙ И МУЛЬТИМЕДИЙНОЙ ИНФОРМАЦИИ О ПОРЯДКЕ ПРЕДОСТАВЛЕНИЯ ТАКОЙ УСЛУГИ, В ТОМ ЧИСЛЕ К ОБЕСПЕЧЕНИЮ ДОСТУПНОСТИ ДЛЯ ИНВАЛИДОВ УКАЗАННЫХ ОБЪЕКТОВ В СООТВЕТСТВИИ С ЗАКОНОДАТЕЛЬСТВОМ РОССИЙСКОЙ ФЕДЕРАЦИИ О СОЦИАЛЬНОЙ ЗАЩИТЕ ИНВАЛИДОВ»;

16) в пункте 63 слова «, а также блок-схемы последовательности действий при предоставлении заявителям запрашиваемых сведений (приводятся в приложении 2 к настоящему Административному регламенту)» исключить;

17) наименование главы 19 изложить в следующей редакции:

«Глава 19. ПОКАЗАТЕЛИ ДОСТУПНОСТИ И КАЧЕСТВА ГОСУДАРСТВЕННОЙ УСЛУГИ, В ТОМ ЧИСЛЕ КОЛИЧЕСТВО ВЗАИМОДЕЙСТВИЙ ЗАЯВИТЕЛЯ С ДОЛЖНОСТНЫМИ ЛИЦАМИ ПРИ ПРЕДОСТАВЛЕНИИ ГОСУДАРСТВЕННОЙ УСЛУГИ И ИХ ПРОДОЛЖИТЕЛЬНОСТЬ, ВОЗМОЖНОСТЬ ПОЛУЧЕНИЯ ГОСУДАРСТВЕННОЙ УСЛУГИ В МФЦ, ВОЗМОЖНОСТЬ ЛИБО НЕВОЗМОЖНОСТЬ ПОЛУЧЕНИЯ ГОСУДАРСТВЕННОЙ УСЛУГИ В ЛЮБОМ ЦЕНТРЕ ЗАНЯТОСТИ НАСЕЛЕНИЯ ПО ВЫБОРУ ЗАЯВИТЕЛЯ (ЭКСТЕРРИТОРИАЛЬНЫЙ ПРИНЦИП), ВОЗМОЖНОСТЬ ПОЛУЧЕНИЯ ИНФОРМАЦИИ О ХОДЕ ПРЕДОСТАВЛЕНИЯ ГОСУДАРСТВЕННОЙ УСЛУГИ, В ТОМ ЧИСЛЕ С ИСПОЛЬЗОВАНИЕМ ИНФОРМАЦИОННО-КОММУНИКАЦИОННЫХ ТЕХНОЛОГИЙ»;

18) в подпункте 5 пункта 68 после слова «портал» дополнить словами «, регионального портала»;

19) дополнить пунктом 70¹ следующего содержания:

«70¹. Получение государственной услуги возможно в любом Центре занятости населения по выбору заявителя (экстерриториальный принцип).»;

20) наименование главы 20 изложить в следующей редакции:

«Глава 20. ИНЫЕ ТРЕБОВАНИЯ, В ТОМ ЧИСЛЕ УЧИТЫВАЮЩИЕ ОСОБЕННОСТИ ПРЕДОСТАВЛЕНИЯ ГОСУДАРСТВЕННОЙ УСЛУГИ В МФЦ, ОСОБЕННОСТИ ПРЕДОСТАВЛЕНИЯ ГОСУДАРСТВЕННОЙ УСЛУГИ ПО ЭКСТЕРРИТОРИАЛЬНОМУ ПРИНЦИПУ И ОСОБЕННОСТИ ПРЕДОСТАВЛЕНИЯ ГОСУДАРСТВЕННОЙ УСЛУГИ В ЭЛЕКТРОННОЙ ФОРМЕ»;

21) в пункте 71:

в абзаце втором после слова «портала» дополнить словами «, регионального портала»;

в абзаце третьем после слова «портале» дополнить словами «, регионального портала»;

в абзацах четвертом, пятом после слов «портала» дополнить словами «, регионального портала»;

в абзаце шестом после слова «портале» дополнить словами «, регионального портала»;

22) в пункте 72 после слова «портал» дополнить словами «, региональный портал», после слова «портале» дополнить словами «, региональном портале»;

23) абзацы второй – шестой пункта 74 изложить в следующей редакции:

«1) информирование заявителей о порядке предоставления государственной услуги в МФЦ, о ходе выполнения запроса о предоставлении государственной услуги, по иным вопросам, связанным с предоставлением государственной услуги, а также консультирование заявителей о порядке предоставления государственной услуги в МФЦ;

2) прием заявления, предоставленного заявителем, и иных документов, необходимых для предоставления государственной услуги, в том числе комплексного запроса;

3) обработка заявления и представленных документов, в том числе комплексного запроса;

4) направление заявления, заявления о комплексном запросе, документов в органы, предоставляющие государственные услуги, с приложением комплексного запроса;

5) формирование и направление межведомственных запросов в органы (организации), участвующие в предоставлении государственной услуги, в том числе государственных услуг, указанных в комплексном запросе;

6) выдача заявителю результата предоставления государственной услуги (в том числе документов, полученных по результатам предоставления всех государственных услуг, указанных в комплексном запросе) или решения об отказе в предоставлении государственной услуги, в том числе выдача документов на бумажном носителе, подтверждающих содержание электронных документов, направленных в МФЦ по результатам предоставления государственной услуги, а также выдача документов, включая составление на бумажном носителе и заверение выписок из информационных систем органов, предоставляющих государственные услуги»;

24) дополнить пунктом 74¹ следующего содержания:

«74¹. Заявители вправе обратиться с заявлением о предоставлении государственной услуги в любой Центр занятости населения по своему выбору.»;

25) наименование раздела III изложить в следующей редакции:

«Раздел III. СОСТАВ, ПОСЛЕДОВАТЕЛЬНОСТЬ И СРОКИ ВЫПОЛНЕНИЯ АДМИНИСТРАТИВНЫХ ПРОЦЕДУР (ДЕЙСТВИЙ), ТРЕБОВАНИЯ К ПОРЯДКУ ИХ ВЫПОЛНЕНИЯ, В ТОМ ЧИСЛЕ ОСОБЕННОСТИ ВЫПОЛНЕНИЯ АДМИНИСТРАТИВНЫХ ПРОЦЕДУР (ДЕЙСТВИЙ) В ЭЛЕКТРОННОЙ ФОРМЕ, А ТАКЖЕ ОСОБЕННОСТИ ВЫПОЛНЕНИЯ АДМИНИСТРАТИВНЫХ ПРОЦЕДУР (ДЕЙСТВИЙ) В МФЦ»;

26) в пункте 77:

в абзаце третьем после слова «портале» дополнить словами «, региональном портале»;

в абзаце четвертом после слова «портале» дополнить словами «, региональном портале»;

27) в наименовании главы 24 слова «ПОРТАЛЕ» дополнить словами «, РЕГИОНАЛЬНОМ ПОРТАЛЕ»;

28) в пункте 83 после слова «портале» дополнить словами «, региональном портале»;

29) в пункте 85 после слова «портале» дополнить словами «, региональном портале»;

30) в пункте 86 после слова «портале» дополнить словами «, региональном портале»;

31) в пункте 87 после слова «портале» дополнить словами «, региональном портале»;

32) в наименовании главы 25 после слова «ПОРТАЛЕ» дополнить словами «, РЕГИОНАЛЬНОМ ПОРТАЛЕ»;

33) в пункте 88 после слова «портале» дополнить словами «, региональном портале»;

34) в пункте 89 после слова «портале» дополнить словами «, региональном портале»;

35) в пункте 90 после слова «портале» дополнить словами «, региональном портале»;

36) в пункте 91 после слова «портале» дополнить словами «, региональном портале»;

37) в пункте 92 после слова «портале» дополнить словами «, региональном портале»;

38) в пункте 93 после слова «портале» дополнить словами «, региональном портале»;

39) в пункте 96 после слова «портале» дополнить словами «, региональном портале»;

40) в пункте 99 после слов «портала» дополнить словами «, регионального портала»;

41) раздел V изложить в следующей редакции:

«Раздел V. ДОСУДЕБНЫЙ (ВНЕСУДЕБНЫЙ) ПОРЯДОК ОБЖАЛОВАНИЯ РЕШЕНИЙ И ДЕЙСТВИЙ (БЕЗДЕЙСТВИЯ) ОРГАНА, ПРЕДОСТАВЛЯЮЩЕГО ГОСУДАРСТВЕННУЮ УСЛУГУ, МФЦ, А ТАКЖЕ ИХ ДОЛЖНОСТНЫХ ЛИЦ, ГОСУДАРСТВЕННЫХ ГРАЖДАНСКИХ СЛУЖАЩИХ ИРКУТСКОЙ ОБЛАСТИ, РАБОТНИКОВ

Глава 37. ИНФОРМАЦИЯ ДЛЯ ЗАЯВИТЕЛЯ О ЕГО ПРАВЕ НА ДОСУДЕБНОЕ (ВНЕСУДЕБНОЕ) ОБЖАЛОВАНИЕ ДЕЙСТВИЙ (БЕЗДЕЙСТВИЯ) И (ИЛИ) РЕШЕНИЙ, ПРИНЯТЫХ (ОСУЩЕСТВЛЕННЫХ) В ХОДЕ ПРЕДОСТАВЛЕНИЯ ГОСУДАРСТВЕННОЙ УСЛУГИ

141. Заявитель имеет право на обжалование решений и действий (бездействия) Центров занятости населения, министерства, МФЦ, а также их должностных лиц, государственных гражданских служащих Иркутской области, работников в досудебном порядке.

142. Предметом досудебного обжалования являются решения и действия (бездействия) Центров занятости населения, министерства, МФЦ, а также их должностных лиц, государственных гражданских служащих Иркутской области, работников, принимаемые (совершаемые) в ходе предоставления государственной услуги.

143. Заявитель может обратиться с жалобой, в том числе в следующих случаях:

1) нарушение срока регистрации заявления о предоставлении государственной услуги, комплексного запроса;

2) нарушение срока предоставления государственной услуги. В указанном случае досудебное (внесудебное) обжалование заявителем решений и действий (бездействия) МФЦ, работника МФЦ возможно в случае, если на МФЦ, решения и действия (бездействия) которого обжалуются, возложена функция по предоставлению соответствующих государственных или муниципальных услуг в полном объеме в порядке, определенном частью 1.3 статьи 16 Федерального закона № 210-ФЗ;

3) требование у заявителя документов или информации либо осуществления действий, предоставление или осуществление которых не предусмотрено нормативными правовыми актами Российской Федерации, нормативными правовыми актами Иркутской области для предоставления государственной услуги;

4) отказ в приеме документов, представление которых предусмотрено нормативными правовыми актами Российской Федерации, нормативными правовыми актами Иркутской области для предоставления государственной услуги, у заявителя;

5) отказ в предоставлении государственной услуги, если основания отказа не предусмотрены федеральными законами и принятыми в соответствии с ними иными нормативными правовыми актами Российской Федерации, законами и иными нормативными правовыми актами Иркутской области. В указанном случае досудебное (внесудебное) обжалование заявителем решений и действий (бездействия) МФЦ, работника МФЦ возможно в случае, если на МФЦ, решения и действия (бездействия) которого обжалуются, возложена функция по предоставлению соответствующих государственных услуг в полном объеме в порядке, определенном частью 1.3 статьи 16 Федерального закона № 210-ФЗ;

6) затребование с заявителя при предоставлении государственной услуги платы, не предусмотренной нормативными правовыми актами Российской Федерации, нормативными правовыми актами субъектов Российской Федерации;

7) отказ Центра занятости населения, министерства, МФЦ (в случае наличия возможности предоставления государственной услуги в МФЦ), а также их должностных лиц, государственных гражданских служащих Иркутской области, работников в исправлении допущенных ими опечаток и ошибок в выданных в результате предоставления государственной или муниципальной услуги документах либо нарушение установленного срока таких исправлений. В указанном случае досудебное (внесудебное) обжалование заявителем решений и действий (бездействия) МФЦ, работника МФЦ возможно в случае, если на МФЦ, решения и действия (бездействия) которого обжалуются, возложена функция по предоставлению соответствующих государственных услуг в полном объеме в порядке, определенном частью 1.3 статьи 16 Федерального закона № 210-ФЗ;

8) нарушение срока или порядка выдачи документов по результатам предоставления государственной услуги;

9) приостановление предоставления государственной услуги, если основания приостановления не предусмотрены федеральными законами и принятыми в соответствии с ними иными нормативными правовыми актами Российской Федерации, законами и иными нормативными правовыми актами Иркутской области. В указанном случае досудебное (внесудебное) обжалование заявителем решений и действий (бездействия) МФЦ, работника МФЦ возможно в случае, если на МФЦ, решения и действия (бездействия) которого обжалуются, возложена функция по предоставлению соответствующих государственных услуг в полном объеме в порядке, определенном частью 1.3 статьи 16 Федерального закона № 210-ФЗ;

10) требование у заявителя при предоставлении государственной услуги документов или информации, отсутствие и (или) недостоверность которых не указывались при первоначальном отказе в приеме документов, необходимых для предоставления государственной услуги, либо в предоставлении государственной услуги, за исключением случаев, предусмотренных подпунктом 2 пункта 21 настоящего Административного регламента. В указанном случае досудебное (внесудебное) обжалование заявителем решений и действий (бездействия) МФЦ, работника МФЦ возможно в случае, если на МФЦ, решения и действия (бездействия) которого обжалуются, возложена функция по предоставлению государственной услуги в полном объеме в порядке, определенном частью 1.3 статьи 16 Федерального закона № 210-ФЗ.

144. Жалоба на решения и действия (бездействие) министерства, его должностных лиц, государственных гражданских служащих Иркутской области может быть подана одним из следующих способов:

1) лично по адресу: 664011, Иркутская область, г. Иркутск, ул. Желябова, 8а;

2) через организации почтовой связи по адресу: 664011, Иркутская область, г. Иркутск, ул. Желябова, 8а;

3) через МФЦ;

4) с помощью средств электронной связи, посредством использования официального сайта в информационно-телекоммуникационной сети «Интернет», направление письма на адрес электронной почты:

официальный сайт министерства: <http://irkzan.ru>;электронная почта: szn-irkobl@mail.ru;

5) с помощью средств факсимильной связи;

6) через портал, региональный портал;

7) портал федеральной государственной информационной системы, обеспечивающей процесс досудебного (внесудебного) обжалования решений и действий (бездействия), совершенных при предоставлении государственных и муниципальных услуг органами, предоставляющими государственные и муниципальные услуги, их должностными лицами, государственными и муниципальными служащими с использованием информационно-телекоммуникационной сети «Интернет».

Жалоба на решения и действия (бездействие) министра подается в Правительство Иркутской области по адресу: 664027, Иркутская область, г. Иркутск, ул. Ленина, 1а.

Жалоба на решения и действия (бездействие) Центра занятости населения, его должностных лиц может быть направлена по почте, с использованием информационно-телекоммуникационной сети «Интернет», портала, регионального портала, а также может быть принята при личном приеме заявителя.

Жалоба на решения и действия (бездействие) директора Центра занятости населения подается в министерство по адресу: 664011, Иркутская область, г. Иркутск, ул. Желябова, 8а.

Жалоба на решения и действия (бездействие) МФЦ, работника МФЦ может быть направлена по почте, с использованием информационно-телекоммуникационной сети «Интернет», официального сайта МФЦ, портала, регионального портала, а также может быть принята при личном приеме заявителя.

145. Прием жалоб в письменной форме также осуществляется в месте предоставления государственной услуги (в месте, где заявитель подавал запрос на получение государственной услуги, нарушении порядка которой обжалуется, либо в месте, где заявителем получен результат указанной государственной услуги).

146. Жалоба должна содержать:

1) наименование Центра занятости населения, министерства, должностного лица Центра занятости населения, министерства либо государственного гражданского служащего Иркутской области, МФЦ, его руководителя и (или) работника, решения и действия (бездействие) которых обжалуются;

2) фамилию, имя и (если имеется) отчество, сведения о месте жительства заявителя, а также номер (номера) контактного телефона, адрес (адреса) электронной почты (при наличии) и почтовый адрес, по которым должен быть направлен ответ заявителю (его представителю);

3) сведения об обжалуемых решениях и действиях (бездействиях) Центра занятости населения, министерства, их должностных лиц, государственного гражданского служащего Иркутской области, МФЦ, руководителя и (или) работника;

4) доводы, на основании которых граждане (его представитель) не согласен с решением и действием (бездействием) Центра занятости населения, министерства, их должностных лиц, государственного гражданского служащего Иркутской области, МФЦ, работника МФЦ.

147. Дополнением к письменной жалобе могут указываться причины несогласия с обжалуемым решением, действием (бездействием), обстоятельства, на основании которых заявитель считает, что нарушены его права, свободы и законные интересы, созданы препятствия к их реализации либо незаконно возложена какая-либо обязанность, требования об отмене решения, о признании незаконным действия (бездействия), а также иные сведения, которые заявитель считает необходимым сообщить.

148. К письменной жалобе могут быть приложены соответствующие документы и материалы либо их копии, подтверждающие изложенные обстоятельства. В таком случае заявителем приводится перечень прилагаемых документов и материалов.

149. Если документы, имеющие существенное значение для рассмотрения жалобы, отсутствуют или не приложены, заявитель в пятидневный срок со дня регистрации жалобы уведомляется (письменно, с использованием средств телефонной или факсимильной связи, либо по электронной почте) о том, что рассмотрение жалобы и принятие решения будут осуществляться без учета доводов, в подтверждение которых документы не представлены.

150. При рассмотрении жалобы:

1) обеспечивается объективное, всестороннее и своевременное рассмотрение жалобы, в случае необходимости - с участием заявителя (его представителя), направившего жалобу;

2) по результатам рассмотрения жалобы принимаются меры, направленные на восстановление или защиту нарушенных прав, свобод и законных интересов граждан;

3) обеспечивается заявителю предоставление информации и документов, необходимых для обоснования и рассмотрения жалобы, в течение трех рабочих дней со дня регистрации жалобы в министерстве.

151. В удовлетворении жалобы отказывается в следующих случаях:
1) если доводы, на основании которых заявитель не согласен с решением и действием (бездействием) Центров занятости населения, министерства и (или) работников Центров занятости населения, должностных лиц министерства, государственных гражданских служащих Иркутской области, МФЦ, работников МФЦ, не подтвердились;

2) если жалоба не соответствует требованиям, установленным частью 5 статьи 11.2 Федерального закона от 27 июля 2010 года № 210-ФЗ;

3) наличие вступившего в законную силу решения суда, арбитражного суда по жалобе о том же предмете и по тем же основаниям;

4) наличия решения об удовлетворении жалобы либо об отказе в удовлетворении жалобы, принятого ранее в отношении того же заявителя и по тому же предмету жалобы.

152. Жалобы не рассматриваются по существу в следующих случаях:

1) если текст жалобы, в том числе фамилия и почтовый адрес, не поддается прочтению;

2) если жалоба содержит нецензурные либо оскорбительные выражения, угрозы жизни, здоровью и имуществу работников Центров занятости, должностных лиц министерства, государственных гражданских служащих Иркутской области, МФЦ, работников МФЦ, а также членов их семей.

153. Поступившая в министерство, Центр занятости населения жалоба подлежит обязательной регистрации в течение одного рабочего дня со дня ее поступления, и в течение трех рабочих дней со дня ее регистрации заявителю направляется уведомление о дате и месте ее рассмотрения.

В случае поступления жалобы в отношении государственной услуги, которую оказывает другой исполнительный орган государственной власти Иркутской области, жалоба регистрируется в министерстве в течение одного рабочего дня со дня ее поступления и в течение одного рабочего дня со дня ее регистрации направляется в исполнительный орган государственной власти Иркутской области, предоставляющий соответствующую государственную услугу, с уведомлением заявителя, направившего жалобу, о переадресации жалобы.

Жалоба, поступившая в Правительство Иркутской области, МФЦ, уполномоченному лицу, уполномоченному нормативным правовым актом Иркутской области, подлежит регистрации в порядке, установленном законодательством.

154. Жалоба, поступившая в Центр занятости населения, министерство, Правительство Иркутской области, МФЦ, уполномоченному лицу, уполномоченному нормативным правовым актом Иркутской области, подается на рассмотрение в течение 15 рабочих дней со дня ее регистрации.

В случае обжалования отказа Центра занятости населения, МФЦ, их должностных лиц в приеме документов у заявителя либо в исправлении допущенных опечаток и ошибок или в случае обжалования нарушения установленного срока таких исправлений - в течение пяти рабочих дней со дня ее регистрации.

155. По результатам рассмотрения жалобы принимается одно из следующих решений:

1) жалоба удовлетворяется, в том числе в форме отмены принятого решения, исправления допущенных опечаток и ошибок в выданных в результате предоставления государственной услуги документах, возврата заявителю денежных средств, взимание которых не предусмотрено нормативными правовыми актами Российской Федерации, нормативными правовыми актами Иркутской области;

2) в удовлетворении жалобы отказывается.
156. В случае установления в ходе или по результатам рассмотрения жалобы признаков состава административного правонарушения или преступления должностное лицо, работник, наделенные полномочиями по рассмотрению жалоб, незамедлительно направляют имеющиеся материалы в органы прокуратуры.

157. Не позднее дня, следующего за днем принятия решения, указанного в пункте 155 настоящего Административного регламента, заявителю (его представителю) в письменной форме и по его желанию в электронной форме направляется мотивированный ответ по результатам рассмотрения жалобы.

158. В ответе по результатам рассмотрения жалобы указываются:

1) наименование органа, рассмотревшего жалобу, должность, фамилия, имя, отчество (последнее - при наличии) должностного лица, принявшего решение по жалобе;

2) номер, дата, место принятия решения, включая сведения о должностном лице, решение или действие (бездействие) которого обжалуется;

3) фамилия, имя, отчество (последнее - при наличии) заявителя (представителя заявителя), подавшего жалобу;

4) основания для принятия решения по жалобе;

5) принятое по жалобе решение;

6) в случае, если жалоба признана обоснованной, - сроки устранения выявленных нарушений, в том числе срок предоставления результата государственной услуги;

7) сведения о порядке обжалования принятого по жалобе решения.

159. В случае признания жалобы подлежащей удовлетворению в ответе заявителю, указанном в пункте 157 настоящего Административного регламента, дается информация о действиях, осуществляемых должностными лицами министерства, работниками Центра занятости населения, работниками МФЦ, в целях незамедлительного устранения выявленных нарушений при оказании государственной услуги, а также приносятся извинения за доставленные неудобства и указывается информация о дальнейших действиях, которые необходимо совершить заявителю в целях получения государственной услуги.

В случае признания жалобы не подлежащей удовлетворению в ответе заявителю, указанном в пункте 157 настоящего Административного регламента, дается аргументированное разъяснение о причинах принятого решения, а также информация о порядке обжалования принятого решения.

160. Ответ по результатам рассмотрения жалобы подписывается министром или уполномоченным им лицом, директором Центра занятости населения или уполномоченным им лицом, курирующим заместителем Председателя Правительства Иркутской области или уполномоченным им лицом, руководителем МФЦ или уполномоченным им лицом, должностным лицом, уполномоченным нормативным правовым актом Иркутской области, или уполномоченным им лицом.

161. Решение, принятое по результатам рассмотрения жалобы, может быть обжаловано в порядке, установленном законодательством.

162. В целях обоснования и рассмотрения жалобы заявитель вправе обратиться в Центр занятости населения, министерство, Правительство Иркутской области, МФЦ, к уполномоченному лицу, уполномоченному нормативным правовым актом Иркутской области, за получением необходимых документов и информации.

163. Срок направления запрашиваемой информации заявителю 3 рабочих дня со дня регистрации данного запроса.

Глава 38. ОРГАНЫ ГОСУДАРСТВЕННОЙ ВЛАСТИ, МФЦ, А ТАКЖЕ ИХ ДОЛЖНОСТНЫЕ ЛИЦА, ГОСУДАРСТВЕННЫЕ ГРАЖДАНСКИЕ СЛУЖАЩИЕ ИРКУТСКОЙ ОБЛАСТИ, РАБОТНИКИ, УПОЛНОМОЧЕННЫЕ НА РАССМОТРЕНИЕ ЖАЛОБЫ, КОТОРЫМ МОЖЕТ БЫТЬ НАПРАВЛЕНА ЖАЛОБА ЗАЯВИТЕЛЯ В ДОСУДЕБНОМ (ВНЕСУДЕБНОМ) ПОРЯДКЕ

164. Заявители могут направить жалобу в досудебном (внесудебном) порядке в Центр занятости населения, министерство, Правительство Иркутской области, МФЦ, либо в соответствующий орган государственной власти Иркутской области, являющийся учредителем МФЦ (далее - учредитель МФЦ) или должностному лицу, уполномоченному нормативным правовым актом Иркутской области.

165. Рассмотрение жалобы осуществляется:

1) в Правительстве Иркутской области - курирующим заместителем Председателя Правительства Иркутской области или уполномоченным им лицом;

оплате труда работников государственных учреждений Иркутской области».

Настоящее Примерное положение определяет систему оплаты труда и служит основанием для разработки положений об оплате труда работников областных государственных учреждений Иркутской области, подведомственных министерству спорта Иркутской области (далее - учреждение), а также определяет условия оплаты труда руководителей учреждений.

2. Положение об оплате труда работников учреждения разрабатывается и утверждается в соответствии с федеральными законами и иными нормативными правовыми актами Российской Федерации, законами и иными нормативными правовыми актами Иркутской области, настоящим Примерным положением, а также с учетом мнения представительного органа работников.

Положение об оплате труда работников учреждения, положения о выплатах стимулирующего характера в учреждении должны быть согласованы с министерством спорта Иркутской области (далее - министерство).

3. В целях настоящего Примерного положения используются следующие основные понятия:

1) базовые виды спорта - виды спорта, включенные в программы Олимпийских игр, Паралимпийских игр, а также иные виды спорта, развиваемые субъектами Российской Федерации на своих территориях с учетом сложившихся исторических традиций развития спорта высших достижений, представляющего спортсменом от субъектов Российской Федерации в составе спортивных сборных команд Российской Федерации по видам спорта и участия данных команд во всероссийских и в международных официальных спортивных мероприятиях, включенные в перечень базовых видов спорта, утвержденный Министерством спорта Российской Федерации;

2) бригадный метод работы тренеров - работа по реализации программы более чем одним тренером, непосредственно осуществляющим тренировочный процесс по этапам (периодам), с контингентом занимающихся, закрепленным персонально за каждым тренером;

3) значимый спортивный результат - призовое место, занятое на следующих спортивных соревнованиях: Олимпийские игры, Паралимпийские игры, Суридлимпийские игры, чемпионат мира, Кубок мира (сумма этапов или финала), чемпионат Европы;

4) иные специалисты - работники учреждения, принимающие участие в спортивной подготовке, включающей в себя методическое и организационное обеспечение тренировочных занятий и соревновательной деятельности или медико-биологическое и восстановительное обеспечение;

5) официальные международные спортивные мероприятия - международные спортивные мероприятия, включенные в Единый календарный план межрегиональных, всероссийских и международных спортивных мероприятий;

6) параллельный зачет - начисление очков по итогам официальных спортивных соревнований и зачет медалей за призовые места каждому из двух (или более) субъектов Российской Федерации за выступление одного спортсмена в случае его принадлежности двум и более физкультурно-спортивным организациям;

7) работники учреждения, не связанные со спортивной подготовкой - административно-управленческий, основной, вспомогательный персонал, педагогические работники учреждения, непосредственно незадействованные в организации, реализации и (или) контроле за реализацией программ спортивной подготовки, но обеспечивающих непрерывный процесс спортивной подготовки;

8) тренер - физическое лицо, имеющее соответствующее среднее профессиональное образование или высшее образование и осуществляющее проведение со спортсменами тренировочных мероприятий, а также осуществляющее руководство их самостоятельную деятельность для достижения спортивных результатов. Работники учреждения по должностям тренер-преподаватель, старший тренер-преподаватель, тренер, старший тренер, тренер-преподаватель по адаптивной физической культуре, хореограф, старший тренер-преподаватель по адаптивной физической культуре, концертмейстер в настоящем Примерном положении именуется «тренер»;

2) в министерстве - министром труда и занятости Иркутской области или уполномоченным им лицом;

3) в Центре занятости населения - директором или уполномоченным им лицом;

4) в МФЦ - руководителем или уполномоченным им лицом.

166. Жалобы на решения, действия (бездействие) директора Центра занятости населения подаются в министерство. Жалобы на решения и действия (бездействие) министерства подаются в Правительство Иркутской области. Жалобы на решения и действия (бездействие) работника МФЦ подаются руководителю этого МФЦ. Жалобы на решения и действия (бездействие) МФЦ подаются учредителю МФЦ или должностному лицу, уполномоченному нормативным правовым актом Иркутской области.

Глава 39. СПОСОБЫ ИНФОРМИРОВАНИЯ ЗАЯВИТЕЛЕЙ О ПОРЯДКЕ ПОДАЧИ И РАССМОТРЕНИЯ ЖАЛОБЫ

167. Информирование заявителей о порядке подачи и рассмотрения жалобы осуществляется:

1) при личных и письменных обращениях заявителей в министерство, Центры занятости населения;

2) с помощью телефонной связи, включая автоинформирование;

3) с помощью информационно-телекоммуникационной сети «Интернет», включая сайт министерства и электронную почту министерства, а также посредством регионального портала;

4) путем размещения информации на информационных стендах, размещаемых в помещениях министерства, Центров занятости населения, в помещениях МФЦ.

Глава 40. ПЕРЕЧЕНЬ НОРМАТИВНЫХ ПРАВОВЫХ АКТОВ, РЕГУЛИРУЮЩИХ ПОРЯДОК ДОСУДЕБНОГО (ВНЕСУДЕБНОГО) ОБЖАЛОВАНИЯ РЕШЕНИЙ И ДЕЙСТВИЙ (БЕЗДЕЙСТВИЯ) ИСПОЛНИТЕЛЬНОГО ОРГАНА, ПРЕДОСТАВЛЯЮЩЕГО ГОСУДАРСТВЕННОГО УСЛУГУ, МФЦ, А ТАКЖЕ ИХ ДОЛЖНОСТНЫХ ЛИЦ, ГОСУДАРСТВЕННЫХ ГРАЖДАНСКИХ СЛУЖАЩИХ ИРКУТСКОЙ ОБЛАСТИ, РАБОТНИКОВ

168. Нормативными правовыми актами, регулирующими порядок досудебного (внесудебного) обжалования решений и действий (бездействия) министерства, Центров занятости населения, МФЦ, а также их должностных лиц, государственных гражданских служащих Иркутской области, работников, являются:

1) Федеральный закон № 210-ФЗ (Собрание законодательства Российской Федерации, 2010, № 31, ст. 4179);

2) постановление Правительства Иркутской области от 28 сентября 2012 года № 526-пп «Об утверждении Положения об особенностях подачи и рассмотрения жалоб на решения и действия (бездействие) исполнительных органов государственной власти Иркутской области и их должностных лиц, государственных гражданских служащих Иркутской области, а также на решения и действия (бездействие) многофункционального центра предоставления государственных и муниципальных услуг, работников многофункционального центра предоставления государственных и муниципальных услуг при предоставлении государственных услуг Иркутской области» (Областная, № 115, 15.10.2012).

169. Перечень нормативных правовых актов, регулирующих порядок досудебного (внесудебного) обжалования решений и действий (бездействия) министерства, Центров занятости населения, МФЦ, а также их должностных лиц, государственных гражданских служащих Иркутской области, работников, размещен на региональном портале, в реестре;

42) приложения 1, 2 к Административному регламенту признать утратившими силу.

2. Настоящий приказ вступает в силу через десять календарных дней после дня его официального опубликования.

Министр Н.В. Воронцова

МИНИСТЕРСТВО СПОРТА ИРКУТСКОЙ ОБЛАСТИ

ПРИКАЗ

Иркутск

26 декабря 2018 года

№ 107-мпр

Об утверждении Примерного положения об оплате труда работников областных государственных учреждений, подведомственных министерству спорта Иркутской области

В соответствии со статьей 144 Трудового кодекса Российской Федерации, Законом Иркутской области от 27 декабря 2016 года № 131-ОЗ «Об оплате труда работников государственных учреждений Иркутской области», Положением о министерстве спорта Иркутской области, утвержденным постановлением Правительства Иркутской области от 16 марта 2016 года № 130-пп, руководствуюсь статьей 21 Устава Иркутской области,

ПРИКАЗЫ В А Ю:

1. Утвердить Примерное положение об оплате труда работников областных государственных учреждений, подведомственных министерству спорта Иркутской области.

2. Признать утратившим силу:

приказ министерства спорта Иркутской области от 27 апреля 2017 года № 44-мпр «Об утверждении Примерного положения об оплате труда работников областных государственных учреждений, подведомственных министерству спорта Иркутской области»;

приказ министерства спорта Иркутской области от 1 июня 2017 года № 51-мпр «О внесении изменений в примерное положение об оплате труда работников областных государственных учреждений, подведомственных министерству спорта Иркутской области»;

приказ министерства спорта Иркутской области от 4 декабря 2017 года № 100-мпр «О внесении изменения в пункт 45 Примерного положения об оплате труда работников областных государственных учреждений, подведомственных министерству спорта Иркутской области»;

приказ министерства спорта Иркутской области от 18 мая 2018 года № 34-мпр «О внесении изменений в примерное положение об оплате труда работников областных государственных учреждений, подведомственных министерству спорта Иркутской области».

3. Настоящий приказ вступает в силу с 1 января 2019 года.

Министр спорта Иркутской области И.Ю. Резник

УТВЕРЖДЕНО

приказом министерства спорта Иркутской области от 26 декабря 2018 года № 107-мпр

ПРИМЕРНОЕ ПОЛОЖЕНИЕ

ОБ ОПЛАТЕ ТРУДА РАБОТНИКОВ ОБЛАСТНЫХ ГОСУДАРСТВЕННЫХ УЧРЕЖДЕНИЙ ИРКУТСКОЙ ОБЛАСТИ, ПОДВЕДОМСТВЕННЫХ МИНИСТЕРСТВУ СПОРТА ИРКУТСКОЙ ОБЛАСТИ

Глава 1. ОБЩИЕ ПОЛОЖЕНИЯ

1. Настоящее Примерное положение об оплате труда работников областных государственных учреждений Иркутской области, подведомственных министерству спорта Иркутской области (далее - Примерное положение), разработано в соответствии со статьями 144, 145 Трудового кодекса Российской Федерации, статьей 4 Закона Иркутской области от 27 декабря 2016 года № 131-ОЗ «Об

Определение размеров заработной платы по основной должности (профессии) и по должности (профессии), занимаемой в порядке совместительства, производится раздельно по каждой из должностей.

10. Ответственность за перерасход фонда заработной платы лежит на руководителе учреждения.

Размер месячной заработной платы работников учреждений не может быть ниже минимального размера оплаты труда при условии, что указанными работниками полностью отработана за этот период норма рабочего времени и выполнены нормы труда (трудообязанности), или минимальной заработной платы, установленной Региональным соглашением о минимальной заработной плате в Иркутской области.

11. Повышение уровня реального содержания заработной платы включает индексацию заработной платы в связи с ростом потребительских цен на товары и услуги. Учреждения производят индексацию заработной платы в порядке, установленном действующим законодательством Иркутской области.

12. В случае задержки выплаты работникам учреждения заработной платы и других нарушений оплаты труда руководитель учреждения несет ответственность в соответствии с законодательством Российской Федерации.

Глава 2. ПОРЯДОК И УСЛОВИЯ ОПЛАТЫ ТРУДА РАБОТНИКОВ УЧРЕЖДЕНИЯ

13. Минимальные размеры окладов (должностных окладов), работников учреждения устанавливаются с учетом отнесения занимаемых работниками учреждения должностей (профессий) к соответствующим квалификационным уровням профессиональных квалификационных групп:

1) по профессиональным квалификационным группам должностей работников физической культуры и спорта, утвержденным приказом Министерства здравоохранения и социального развития Российской Федерации от 27 февраля 2012 года № 165н (приложение 1 к настоящему Примерному положению);

2) по профессиональным квалификационным группам общераспределенных должностей руководителей, специалистов и служащих, утвержденным приказом Министерства здравоохранения и социального развития Российской Федерации от 29 мая 2008 года № 247н (приложение 2 к настоящему Примерному положению);

3) по профессиональным квалификационным группам общераспределенных должностей рабочих, утвержденным приказом Министерства здравоохранения и социального развития Российской Федерации от 29 мая 2008 года № 248н (приложение 3 к настоящему Примерному положению);

4) по профессиональным квалификационным группам должностей работников образования (за исключением должностей работников высшего и дополнительного профессионального образования), утвержденным приказом Министерства здравоохранения и социального развития Российской Федерации от 5 мая 2008 года № 216н (приложение 4 к настоящему Примерному положению);

5) по профессиональным квалификационным группам должностей медицинских и фармацевтических работников, утвержденным приказом Министерства здравоохранения и социального развития Российской Федерации от 6 августа 2007 года № 526 (приложение 5 к настоящему Примерному положению);

6) по уровням квалификации профессиональных стандартов (приложения 6-7 к настоящему Примерному положению).

7) по профессиональным квалификационным группам должностей работников телевидения (радиовещания) (приложение 8 к настоящему Примерному положению);

8) по профессиональным квалификационным группам должностей работников, занятых в организациях атомной энергетики, промышленности и науки (приложение 9 к настоящему Примерному положению);

Размеры окладов (должностных окладов) работников учреждений по должностям, не включенным в профессиональные квалификационные группы или профессиональные стандарты, определяются тарификационными комиссиями учреждений с учетом сложности и объема выполняемой работы.

Глава 3. РАЗМЕР И УСЛОВИЯ УСТАНОВЛЕНИЯ ВЫПЛАТ КОМПЕНСАЦИОННОГО ХАРАКТЕРА

14. Работникам учреждения устанавливаются следующие виды выплат компенсационного характера:

1) выплаты работникам, занятым на работах с вредными и (или) опасными условиями труда. К выплатам работникам, занятым на работах с вредными и (или) опасными условиями труда относится доплата за работу с вредными и (или) опасными условиями труда;

2) выплаты за работу в местностях с особыми климатическими условиями. К выплатам за работу в местностях с особыми климатическими условиями относятся:

- районный коэффициент к заработной плате;
- процентная надбавка к заработной плате за стаж работы в районах Крайнего севера и приравненных к ним местностях (северная надбавка);

3) выплаты за работу в условиях, отклоняющихся от нормальных (при выполнении работ различной квалификации, совмещении профессий (должностей), сверхурочной работе, работе в ночное время, выходные и нерабочие праздничные дни и при выполнении работ в других условиях, отклоняющихся от нормальных). К выплатам за работу в условиях, отклоняющихся от нормальных относятся:

- оплата работы в праздничные и выходные дни;
- доплата за исполнение обязанностей временно отсутствующего работника;
- доплата за работу в ночное время;
- доплата за расширение зоны обслуживания;
- оплата сверхурочных часов;
- доплата за совмещение должностей, исполнение обязанностей;

4) надбавка за работу в сельской местности. К надбавке за работу в сельской местности относится доплата за работу в сельской местности.

15. Выплаты компенсационного характера, за исключением выплат компенсационного характера, предусмотренных подпунктом 2 пункта 14 настоящего Примерного положения, устанавливаются в процентах к окладу (должностному окладу) или в абсолютных размерах.

Выплаты компенсационного характера, предусмотренные подпунктом 2 пункта 14 настоящего Примерного положения, устанавливаются в соответствии с законодательством Российской Федерации и Иркутской области.

16. Выплаты компенсационного характера, размеры и условия их осуществления устанавливаются коллективными договорами, соглашениями, локальными нормативными актами в соответствии с трудовым законодательством и иными нормативными правовыми актами, содержащими нормы трудового права.

17. Выплаты компенсационного характера работникам учреждения, занятым на работах с вредными и (или) опасными и иными особыми условиями труда, устанавливаются в соответствии со статьей 147 Трудового кодекса Российской Федерации.

При этом работодатель принимает меры по организации и финансированию проведения специальной оценки условий труда с целью разработки и реализации программы действий по обеспечению безопасных условий и охраны труда. Если по результатам проведения специальной оценки условий труда рабочее место признается безопасным, то указанная выплата прекращается с уведомлением работника о прекращении указанной выплаты в письменном виде не менее чем за два месяца.

18. Выплаты компенсационного характера работникам учреждения, занятым на работах с вредными и (или) опасными условиями труда, устанавливаются в размере до 12 процентов к окладу (должностному окладу) по результатам специальной оценки условий труда.

19. Доплата компенсационного характера за работу в ночное время работникам учреждений производится за каждый час работы в размере 20 процентов от размера оклада (за час работы) в ночное время (с 22 часов до 6 часов). Указанные выплаты производятся за фактически отработанное время в составе заработной платы за месяц, в котором выполнялись соответствующие работы.

20. Выплаты компенсационного характера работникам учреждений за совмещение профессий (должностей), расширение зон обслуживания, увеличение объема работы или исполнение обязанностей временно отсутствующего работ-

ника без освобождения от работы, определенной трудовым договором, за сверхурочную работу и за выполнение работ в выходной или нерабочий праздничный день осуществляются в порядке, установленном Трудовым кодексом Российской Федерации.

21. Размер выплаты компенсационного характера за совмещение профессий (должностей), расширение зон обслуживания, увеличение объема работы или исполнение обязанностей временно отсутствующего работника без освобождения от работы, определенной трудовым договором, устанавливается по соглашению сторон трудового договора с учетом содержания и (или) объема дополнительной работы.

22. Размер оклада (должностного оклада) (за час работы) при расчете доплаты за работу в ночное время, сверхурочную работу и работу в выходные и нерабочие праздничные дни определяется путем деления размера оклада (должностного оклада) на среднемесячную норму рабочего времени в соответствующем году в зависимости от установленной продолжительности рабочей недели.

23. Работникам учреждения, расположенного в сельском населенном пункте, надбавка за работу в сельской местности устанавливается в размере 25 процентов от оклада (должностного оклада).

24. К заработной плате, материальной помощи и единовременным выплатам работников учреждения применяются районный коэффициент и процентная надбавка в порядке и размерах, определенных нормативными правовыми актами Российской Федерации, Иркутской области.

Глава 4. РАЗМЕР И УСЛОВИЯ УСТАНОВЛЕНИЯ ВЫПЛАТ СТИМУЛИРУЮЩЕГО ХАРАКТЕРА

25. Работникам учреждений устанавливаются следующие виды выплат стимулирующего характера:

1) выплаты за интенсивность и высокие результаты работы. К выплатам за интенсивность и высокие результаты работы относятся:

- надбавка за выполнение больших объемов работ;
- надбавка за выполнение особо важных, сложных и срочных работ;
- надбавка за интенсивность и высокие результаты работы;
- надбавка за подготовку или участие в подготовке спортсмена высокого класса;

- надбавка за подготовку спортсмена;
- надбавка за специализацию;
- надбавка за заведование кабинетом;
- надбавка за классное руководство;
- надбавка за проверку письменных работ;
- надбавка за руководство предметными, цикловыми, методическими комиссиями;

2) выплаты за стаж непрерывной работы, выслугу лет. К выплате за стаж непрерывной работы, выслугу лет относится надбавка за выслугу лет;

3) выплаты за качество выполняемых работ. К выплате за качество выполняемых работ относится надбавка за качество выполняемых работ;

4) премиальные выплаты по итогам работы. К премиальным выплатам по итогам работы относятся:

- премия по итогам работы за год;
 - премия по итогам работы за квартал;
 - премия по итогам работы за месяц;
 - премия по итогам работы за полугодие;
- 5) выплаты за профессиональное развитие, степень самостоятельности работника и важности выполняемых им работ.

26. Положение об установлении выплат стимулирующего характера работникам учреждения утверждается локальным актом учреждения.

27. При формировании в положении об оплате труда работников учреждения перечня выплат стимулирующего характера для работников учреждения, а также положения об установлении выплат стимулирующего характера работникам учреждения, должны быть определены качественные и количественные показатели для каждой конкретной стимулирующей выплаты, при достижении которых данные выплаты производятся.

28. Решение об установлении выплат стимулирующего характера и их размер принимает руководитель учреждения по предложениям руководителей структурных подразделений учреждения с учетом рекомендаций комиссии, созданной в учреждении с участием представительного органа работников.

29. Выплаты стимулирующего характера, устанавливаемые на определенный период, утверждаются в положении об оплате труда учреждения, и единовременные выплаты стимулирующего характера за фактически выполненную работу производятся на основании приказа руководителя учреждения, с указанием размера выплат конкретному работнику в пределах фонда оплаты труда.

30. Размеры и условия установления выплат стимулирующего характера определяются в трудовом договоре работника учреждения.

31. Выплаты стимулирующего характера осуществляются в пределах установленного фонда оплаты труда учреждения.

32. Размеры и условия установления выплат стимулирующего характера работникам учреждения определяются в положении об оплате труда работников учреждения на основании показателей и критериев эффективности деятельности работников учреждений.

При разработке положения об оплате труда работников учреждения необходимо учитывать, что для работников с одинаково достигнутыми показателями и критериями эффективности деятельности работников учреждения выплаты стимулирующего характера должны быть равны.

Критерии эффективности деятельности работников учреждений, установлены приложениями 13–17 настоящего Примерного положения.

33. Выплаты стимулирующего характера устанавливаются в процентах (в коэффициентах) к окладам (должностным окладам) или в абсолютных размерах, исчисленных с учетом предельных значений стимулирующих выплат, определенных настоящим Примерным положением.

34. Выплаты стимулирующего характера осуществляются в целях стимулирования работников учреждения к качественному результату труда, а также поощрения за выполненную работу в соответствии с положением об оплате труда работников учреждения, положением о премировании учреждения, а также с учетом настоящего Примерного положения.

35. Решение об установлении выплат стимулирующего характера за интенсивность и высокие результаты работы и их размер принимается руководителем учреждения в отношении каждого конкретного работника персонально (по представлению непосредственного начальника).

36. Выплаты стимулирующего характера за интенсивность и высокие результаты работы устанавливаются с учетом уровня профессиональной подготовки работника, сложности и важности выполняемых работ, степени самостоятельности и ответственности при выполнении поставленных задач и других факторов работы в учреждении.

37. Размер и условия установления выплат стимулирующего характера за интенсивность и высокие результаты работы, а также за качество выполняемых работ определяются главами 7–11 настоящего Примерного положения в зависимости от занимаемых работниками учреждения должностей (профессий).

38. Выплаты стимулирующего характера за стаж непрерывной работы, выслугу лет устанавливаются работникам учреждения на основании от общего количества лет, проработанных в физкультурно-спортивных организациях и (или) образовательных организациях, осуществляющих деятельность в области физической культуры и спорта, а также за педагогический стаж, выслугу лет педагогическим работникам и составляют:

- 1) от 3 до 8 лет – 10 процентов от оклада (должностного оклада);
- 2) от 8 до 13 лет – 15 процентов от оклада (должностного оклада);
- 3) от 13 до 18 лет – 20 процентов от оклада (должностного оклада);
- 4) от 18 до 23 лет – 25 процентов от оклада (должностного оклада);
- 5) свыше 23 лет – 30 процентов от оклада (должностного оклада).

39. Назначение выплаты стимулирующего характера за стаж непрерывной работы выслугу лет производится на основании приказа руководителя учреждения по представлению комиссии по установлению трудового стажа, состав которой утверждается распорядительным актом руководителя учреждения.

40. При установлении стажа работы учитываются записи в трудовой книжке работника учреждения, а также в иных документах, удостоверяющих наличие стажа работы (справки, выписки из приказов, лицевые счета и ведомости на выдачу заработной платы, удостоверения, характеристики, письменные трудовые договоры и соглашения с отметками об их исполнении, трудовые, послужные и формулярные списки, членские книжки членов кооперативных промысловых артелей и кооперативных артелей инвалидов, военных билетов).

41. Выплаты стимулирующего характера за качество выполняемых работ устанавливаются исходя из следующих критериев:

- 1) успешное, добросовестное и качественное исполнение профессиональных и должностных обязанностей в соответствующем периоде;
- 2) профессионализм и оперативность при выполнении трудовых функций;
- 3) инициатива, творчество и применение в работе современных форм и методов организации труда;
- 4) качественная подготовка и проведение мероприятий, связанных с уставной деятельностью учреждения;
- 5) участие в выполнении особо важных и срочных работ.

Максимальный размер выплат стимулирующего характера за качество выполняемых работ составляет 100 процентов от размера оклада (должностного оклада), за исключением случаев, предусмотренных пунктами 74, 82, 89, 93 настоящего Примерного положения.

Размер и условия установления премиальных выплат по итогам работы определяются настоящей главой Примерного положения вне зависимости от занимаемых работниками учреждения должностей (профессий).

42. Премиальные выплаты по итогам работы определяются исходя из следующих условий:

- 1) успешное и добросовестное исполнение работником учреждения своих должностных обязанностей в соответствующем периоде работы, успешное выполнение показателей государственного (муниципального) задания;
- 2) инициатива, творчество и использование в работе современных форм и методов организации труда;
- 3) качественная подготовка и проведение мероприятий, связанных с уставной деятельностью учреждения;
- 4) участие работника учреждения в течение соответствующего периода в выполнении особо важных работ и мероприятий.

43. Премиальная выплата по итогам работы осуществляется по решению руководителя учреждения на основании протоколов заседаний Комиссии об оценке деятельности работников. Размер премиальных выплат может устанавливаться как в процентном отношении к размеру оклада (должностного оклада), так и в абсолютном значении, но не более среднемесячного заработка.

44. Премиальные выплаты, размеры и условия их осуществления устанавливаются коллективными договорами, соглашениями, локальными нормативными актами в пределах объема лимитов бюджетных обязательств областного бюджета, выделенных субсидий на выполнение государственного задания на оказание государственных (муниципальных) услуг, а также средств, полученных от приносящей доход деятельности.

45. Размер и условия установления выплат стимулирующего характера за профессиональное развитие, степень самостоятельности работника и важности выполняемых им работ определяются главой 5 настоящего Примерного положения вне зависимости от занимаемых работниками учреждения должностей (профессий).

Глава 5. РАЗМЕР И УСЛОВИЯ УСТАНОВЛЕНИЯ ВЫПЛАТ СТИМУЛИРУЮЩЕГО ХАРАКТЕРА ЗА ПРОФЕССИОНАЛЬНОЕ РАЗВИТИЕ, СТЕПЕНЬ САМОСТОЯТЕЛЬНОСТИ РАБОТНИКА И ВАЖНОСТИ ВЫПОЛНЯЕМЫХ ИМ РАБОТ

46. Работникам учреждений устанавливаются следующие виды выплат стимулирующего характера за профессиональное развитие, степень самостоятельности работника и важности выполняемых им работ:

1) выплаты за квалификационную категорию. К выплатам за квалификационную категорию относится надбавка за квалификационную категорию;

2) выплаты за наличие звания и наград. К выплатам за наличие звания и наград относятся:

- надбавка за ведомственный знак отличия;
- надбавка за почетное звание;
- надбавка за ученое звание;
- надбавка за наличие государственных наград;

3) выплаты за ученую степень. К выплатам за ученую степень относится надбавка за ученую степень;

4) выплаты молодым специалистам. К выплате молодым специалистам относится надбавка молодым специалистам;

5) выплаты за степень самостоятельности работника и важности выполняемых им работ. К выплатам за степень самостоятельности работника и важности выполняемых им работ относятся:

- надбавка за важность выполняемых работ;
- надбавка за профессиональное развитие, степень самостоятельности и важности выполняемых работ.

47. Выплаты стимулирующего характера за квалификационную категорию устанавливаются тренерам учреждения, имеющим квалификационную категорию, установленную при аттестации для должностей, по которым устанавливаются квалификационные категории (за исключением тех должностей, по которым размер оклада (должностного оклада) установлен в зависимости от категории), производится в следующем размере:

- 1) для квалификационной категории Олимп – до 90 процентов от оклада (должностного оклада);
- 2) для высшей квалификационной категории – до 80 процентов от оклада (должностного оклада);
- 3) для первой квалификационной категории – до 50 процентов от оклада (должностного оклада);
- 4) для второй квалификационной категории – до 30 процентов от оклада (должностного оклада).

Выплаты стимулирующего характера за квалификационную категорию устанавливаются педагогическим работникам образовательного учреждения, имеющим квалификационную категорию, установленную при аттестации для должностей, по которым устанавливаются квалификационные категории (за исключением тех должностей, по которым размер оклада (должностного оклада) установлен в зависимости от категории), производится в следующем размере:

- 1) для высшей квалификационной категории – до 50 процентов от оклада (должностного оклада);
- 2) для первой квалификационной категории – до 30 процентов от оклада (должностного оклада).

48. Выплаты стимулирующего характера за квалификационную категорию устанавливаются при работе по специальности, по которой им присвоена квалификационная категория, со дня издания приказа о присвоении квалификационной категории.

49. Выплаты стимулирующего характера за наличие звания и наград устанавливаются тренерам и спортсменам учреждения, имеющим государственные, ведомственные звания или награды:

- 1) тренерам и спортсменам учреждения, имеющим почетные звания «Заслуженный работник физической культуры Российской Федерации», за государственные награды, включая почетные звания Российской Федерации и СССР, за почетные спортивные звания «Заслуженный тренер России», «Заслуженный тренер СССР», «Заслуженный мастер спорта России», «Заслуженный мастер спорта СССР» – до 50 процентов от оклада (должностного оклада);
- 2) тренерам и спортсменам учреждения, награжденным орденами СССР: орденом Ленина, орденом Октябрьской Революции, орденом Трудового Красного Знамени, орденом «Знак Почета», орденом Трудовой Славы, имеющим почетное звание «Народный учитель Российской Федерации», «Заслуженный учитель Российской Федерации» – до 20 процентов от оклада (должностного оклада);
- 3) тренерам и спортсменам учреждения, имеющим почетный знак «За заслуги в развитии физической культуры и спорта» – до 40 процентов от оклада (должностного оклада);
- 4) тренерам и спортсменам учреждения, имеющим спортивные звания «Ма-

стер спорта России международного класса», «Гроссмейстер России», «Мастер спорта СССР международного класса», «Гроссмейстер СССР», нагрудный знак «Отличник физической культуры и спорта» – до 20 процентов от оклада (должностного оклада);

5) тренерам и спортсменам учреждения, имеющим медаль Петра Лесгафта, медаль Николая Озерова – до 10 процентов от оклада (должностного оклада);

6) тренерам и спортсменам учреждения, имеющим ведомственные награды Министерства образования и науки Российской Федерации (медаль К.Д. Ушинского, нагрудный знак «Почетный работник общего образования Российской Федерации»), «Почетный работник среднего профессионального образования Российской Федерации», «Почетный работник начального профессионального образования Российской Федерации», почетное звание «Почетный работник общего образования Российской Федерации», «Почетный работник среднего профессионального образования Российской Федерации», «Почетный работник начального профессионального образования Российской Федерации») – до 10 процентов от оклада (должностного оклада).

При наличии у тренера и спортсмена учреждения двух и более оснований для установления выплаты стимулирующего характера за наличие звания и награды указанная выплата устанавливается по наибольшему значению.

Выплаты стимулирующего характера за наличие звания и наград устанавливаются педагогическим работникам образовательного учреждения, имеющим ведомственные награды Министерства образования и науки Российской Федерации (медаль К.Д. Ушинского, нагрудный знак «Почетный работник общего образования Российской Федерации»), «Почетный работник среднего профессионального образования Российской Федерации», «Почетный работник начального профессионального образования Российской Федерации», почетное звание «Почетный работник общего образования Российской Федерации», «Почетный работник среднего профессионального образования Российской Федерации», «Почетный работник начального профессионального образования Российской Федерации»), «Почетный работник начального профессионального образования Российской Федерации») – до 10 процентов от оклада (должностного оклада).

50. Выплаты стимулирующего характера за наличие звания и наград устанавливаются педагогическим работникам образовательных организаций, тренерам и спортсменам учреждения со дня присвоения такого звания или награды.

51. Выплаты стимулирующего характера за ученую степень устанавливаются работникам учреждения, имеющим ученую степень кандидата наук или доктора наук и работающим по соответствующему профилю и (или) осуществляющим педагогическую деятельность по профилю преподаваемых дисциплин, производится в размере до 20 процентов от оклада (должностного оклада) со дня вступления в силу решения о присуждении ученой степени.

52. Молодым специалистам в возрасте до 35 лет, осуществляющим спортивную подготовку на начальном и тренировочном этапе по трудовому договору не менее чем на одну ставку, при первичном трудоустройстве после получения высшего или среднего профессионального образования по профильной специальности (в течение года после окончания учебного заведения), в течение первых четырех лет работы, устанавливается выплата стимулирующего характера.

Молодым специалистам в возрасте до 35 лет может быть однократно продлен срок выплаты стимулирующего характера в случае перерыва в трудовой деятельности на срок такого перерыва, но не более чем на три года, и до возраста, не превышающего полных тридцати пяти лет по следующим причинам:

- 1) призыв на военную службу;
- 2) направление на стажировку или обучение с отрывом от производства по основному месту работы;
- 3) направление в очную аспирантуру (докторантуру) для подготовки и защиты кандидатской (докторской) диссертации на срок не более трех лет;
- 4) временной нетрудоспособности сроком более трех месяцев;
- 5) отпуск по беременности и родам;
- 6) отпуск по уходу за ребенком до достижения им возраста трех лет.

Выплаты стимулирующего характера молодыми специалистами при условии соблюдения положений настоящего пункта устанавливаются в размере до 50 процентов от оклада (должностного оклада).

53. Максимальный размер выплат стимулирующего характера за степень самостоятельности работника и важности выполняемых им работ составляет:

120 процентов от оклада (должностного оклада) должностей, отнесенных к профессиональным квалификационным группам должностей работников образования, должностей медицинских и фармацевтических работников, должностей работников телевидения (радиовещания) и для должностей, отнесенных к профессиональным квалификационным группам должностей работников физической культуры и спорта, должностей служащих и профессий рабочих, отнесенных к профессиональным квалификационным группам первого уровня;

140 процентов от оклада (должностного оклада) для должностей, отнесенных к профессиональным квалификационным группам должностей работников физической культуры и спорта, должностей служащих и профессий рабочих, отнесенных к профессиональным квалификационным группам второго уровня;

160 процентов от оклада (должностного оклада) для должностей работников, занятых в организациях атомной энергетики, промышленности и науки, должностей служащих, отнесенных к профессиональным квалификационным группам третьего уровня и для должностей: контрактный управляющий, главный тренер спортивной сборной команды субъекта Российской Федерации;

180 процентов от оклада (должностного оклада) для должностей служащих, отнесенных к профессиональным квалификационным группам четвертого уровня.

Глава 6. УСЛОВИЯ ОПЛАТЫ ТРУДА РУКОВОДИТЕЛЯ УЧРЕЖДЕНИЯ, ЗАМЕСТИТЕЛЯ РУКОВОДИТЕЛЯ УЧРЕЖДЕНИЯ, ГЛАВНОГО БУХГАЛТЕРА УЧРЕЖДЕНИЯ

54. Заработная плата руководителя учреждения, его заместителей, главного бухгалтера учреждения состоит из должностного оклада, выплат компенсационного и стимулирующего характера.

55. Размер должностного оклада руководителя учреждения определяется в порядке, предусмотренном Правительством Иркутской области.

56. Размер предельного уровня соотношения среднемесячной заработной платы руководителя, заместителей руководителя и главного бухгалтера государственного учреждения, формируемой за счет всех источников финансового обеспечения и рассчитываемой за календарный год, и среднемесячной заработной платы иных работников государственного учреждения (без учета заработной платы соответствующего руководителя, заместителей руководителя и главного бухгалтера), определяемого органом, осуществляющим функции и полномочия учредителя государственного учреждения, устанавливается в размере, не превышающем шестикратного соотношения.

57. Размеры должностных окладов заместителей руководителя, главного бухгалтера учреждения определяются в зависимости от должностного оклада руководителя соответствующего учреждения и устанавливаются руководителем учреждения.

Размеры должностных окладов заместителей руководителя учреждения устанавливаются на 10–45 процентов ниже размера должностного оклада руководителя соответствующего учреждения.

Размер должностных окладов главного бухгалтера учреждения устанавливается на 10–60 процентов ниже размера должностного оклада руководителя соответствующего учреждения.

58. В целях поощрения руководителю учреждения, его заместителям, главному бухгалтеру учреждения в пределах утвержденного фонда оплаты труда предусматривается отдельный перечень стимулирующих выплат, установленный с учетом целевых показателей эффективности деятельности учреждения.

59. Размеры, порядок и условия установления выплат стимулирующего характера руководителю учреждения определяются Положением о порядке установления выплат стимулирующего характера руководителям областных государственных учреждений, подведомственных министерству спорта Иркутской области, утвержденным правовым актом министерства спорта Иркутской области.

60. Выплаты стимулирующего характера руководителю учреждения, его заместителям, главному бухгалтеру учреждения устанавливаются в процентах к должностным окладам или в абсолютных размерах.

Глава 7. УСЛОВИЯ ОПЛАТЫ ТРУДА ТРЕНЕРОВ, ОСУЩЕСТВЛЯЮЩИХ СПОРТИВНУЮ ПОДГОТОВКУ

61. Оплата труда тренеров, осуществляющих спортивную подготовку, устанавливается исходя из тарифицируемой тренерской нагрузки в соответствии с установленным планом или программой спортивной подготовки.

62. Продолжительность рабочего времени для тренеров, осуществляющих спортивную подготовку, устанавливается исходя из продолжительности рабочего времени 40 часов в неделю.

Для отдельных категорий работников устанавливается сокращенная продолжительность рабочего времени в соответствии со статьей 92 Трудового кодекса Российской Федерации.

63. Тренерам, осуществляющим спортивную подготовку, устанавливается норма часов непосредственно тренерской нагрузки за ставку нормируемой части заработной платы (нормируемая часть тренерской нагрузки) в размере 24 часов в неделю.

За тренерскую нагрузку, выполняемую работником с его письменного согласия ниже установленной нормы часов за ставку заработной платы, оплату рекомендуется производить пропорционально фактически определенному объему выполненной тренерской работы.

Рабочее время тренера состоит из тренерской нагрузки (фактически отработанного времени со спортсменами) и другой части работы, требующей затрат рабочего времени, не конкретизированного по количеству часов, вытекающего из его должностных обязанностей (иная работа тренера), в том числе индивидуальная работа со спортсменами, научная, творческая и исследовательская работа, а также другая работа, предусмотренная трудовыми (должностными обязанностями) и (или) индивидуальным планом: методическая, подготовительная, организационная, диагностическая, работа по внедрению мониторинга, работа, предусмотренная планами спортивных иных мероприятий, проводимых со спортсменами, участие в работе коллегиальных органов управления учреждением.

Норма часов тренерской нагрузки за ставку заработной платы устанавливается в астрономических часах, включая установленные короткие перерывы между занятиями продолжительностью 15-20 минут.

Под тренерской нагрузкой работников понимается непосредственно тренерская работа, выполняемая во взаимодействии со спортсменами по видам деятельности, в рамках программ спортивной подготовки (индивидуальным планом подготовки), разработанных в соответствии с требованиями федеральных стандартов спортивной подготовки по видам спорта.

Под тренировочной нагрузкой понимается выполнение спортсменом плана спортивной подготовки, разработанного в соответствии с требованиями федеральных стандартов спортивной подготовки по видам спорта, в том числе выполнение тренировочной работы во взаимодействии с тренером и самостоятельных занятий спортсмена в соответствии с индивидуальным планом подготовки: зарядку, разминку, заминку, кросс и т.д.

Объем тренерской нагрузки работников рекомендуется определять ежегодно на начало тренировочного периода (спортивного сезона) и устанавливать распорядительным актом учреждения.

Типовая форма тарификационного списка тренерского состава учреждения утверждена приложением 18 настоящего Примерного положения.

64. Распределение (закрепление) тренеров, в подготовке спортсменов, рекомендуется проводить в соответствии с тарификационными списками тренеров (далее – тарификация), локальными нормативными актами организации, используя при необходимости различные формы организации труда, в том числе бригадный метод работы.

Тарификацию указанных тренеров рекомендуется осуществлять с учетом конкретного объема, сложности и специфики работы, с последующим распределением фонда оплаты труда по коэффициенту трудового участия каждого конкретного тренера и вкладе в выполнение установленных для бригады норм и показателей результативности работы с учетом специфики вида спорта в соответствии с федеральными государственными стандартами или федеральными государственными требованиями.

65. Недельный режим тренировочной работы устанавливается в зависимости от специфики вида спорта, периода подготовки (переходный, подготовительный, соревновательный), задач подготовки. Общие годовые объемы тренировочной работы, предусмотренной указанными режимами работы, начиная с тренировочного этапа (этапа спортивной специализации) может быть сокращен не более чем на 25 процентов.

66. Одновременная работа двух и более тренеров, реализующих программу с одним и тем же контингентом занимающихся, закрепленным одновременно за несколькими тренерами с учетом специфики избранного вида спорта осуществляется в соответствии с федеральными государственными стандартами или федеральными государственными требованиями.

При бригадном методе работы установление заработной платы рекомендуется осуществлять по коэффициенту трудового участия каждого конкретного специалиста, с учетом конкретного объема, сложности и специфики работы.

67. Выплаты стимулирующего характера за интенсивность и высокие результаты труда устанавливаются тренером, осуществляющим спортивную подготовку по видам спорта, по одному из следующих методов в отношении каждого занимающегося, в том числе в пределах одной группы:

1) по количеству занимающихся по каждому этапу (периоду) подготовки и избранному виду спорта, закрепленным за тренером в соответствии с тарификацией;

2) по результатам спортивных достижений занимающихся за определенный период подготовки;

3) за практическое участие в подготовке занимающихся.

68. Выплаты стимулирующего характера за интенсивность и высокие результаты труда тренерам, осуществляющим спортивную подготовку, (Р) рассчитывается по формуле:

$$P = S + (K_1 \times V_1 \times D_1 + K_2 \times V_2 \times D_2 + \dots + K_n \times V_n \times D_n),$$

где:

S – выплаты за специализацию, которые определяются в процентах от оклада (должностного оклада) в зависимости от вида учреждения:

для учреждений, включенных в Перечень физкультурно-спортивных и образовательных учреждений, осуществляющих подготовку спортсменов и использующих для обозначения юридического лица (в фирменном наименовании) наименования «Олимпийский», «Паралимпийский», «Olympic», «Paralympic» и образованные на их основе слова и словосочетания без заключения соответствующего договора с Международным олимпийским комитетом, Международным паралимпийским комитетом или уполномоченными ими организациями, утвержденный приказом Министерства спорта Российской Федерации от 30 декабря 2015 года № 1259 (далее – Перечень), в размере до 15 процентов; для специализированных учреждений, не включенных в Перечень, в размере до 10 процентов.

1, 2, ... n – порядковый номер спортсмена в тарификационном списке тренера;

K₁, K₂, K_n – выплата за подготовку соответствующего спортсмена определяется в процентах от оклада одним из трех методов:

по количеству занимающихся по каждому этапу (периоду) подготовки и избранному виду спорта, закрепленным за тренером в соответствии с тарификацией согласно приложению 10 к настоящему Примерному положению;

по результатам спортивных достижений соответствующих занимающихся за определенный период подготовки в соответствии с тарификацией согласно приложению 11 к настоящему Примерному положению;

за практическое участие в подготовке занимающихся согласно приложению 12 к настоящему Примерному положению;

V₁, V₂, ... V_n – коэффициент участия тренера в реализации тренировочного плана, который определяется как соотношение установленного тренеру объема работы с каждым занимающимся при бригадном методе работы тренеров с учетом специфики вида спорта в соответствии с федеральными государственными стандартами или федеральными государственными требованиями. При единичной работе тренера с занимающимися данный коэффициент равен 1.

Коэффициент участия тренера в реализации тренировочного плана устанавливается приказом руководителя учреждения (максимальный размер – 1);

D₁, D₂, ... D_n – расчетный коэффициент вида спорта (спортивной дисциплины) за каждого занимающегося, который определяется: по количеству занимающихся по каждому этапу (периоду) подготовки и избранному виду спорта, закрепленным за тренером в соответствии с тарификацией согласно приложению 10 к настоящему Примерному положению или за практическое участие в подготовке занимающихся согласно приложению 12 к настоящему Примерному положению;

для базовых видов спорта – 1; для видов спорта (спортивных дисциплин) с высоким уровнем соревновательной конкуренции – 1;

для видов спорта (спортивных дисциплин) с недостаточным высоким уровнем соревновательной конкуренции в Иркутской области от 0,5 до 0,8.

При этом уровень соревновательной конкуренции определяется по одному или нескольким следующим показателям:

1) отсутствие более двух лет Чемпионата (первенства) Иркутской области по данному виду спорта (спортивной дисциплине);

2) в проводимых официальных спортивных соревнованиях на муниципальном уровне или межмуниципальном уровне принимает участие недостаточное количество участников для выполнения спортивных разрядов по данному виду спорта (спортивной дисциплине);

3) в течение более трех лет на официальных спортивных соревнованиях муниципального уровня и (или) уровня субъекта Российской Федерации не выполняются нормативы выше второго спортивного разряда по данному виду спорта (спортивной дисциплине);

по результатам спортивных достижений соответствующих занимающихся за определенный период подготовки в соответствии с тарификацией согласно приложению 11 к настоящему Примерному положению:

для видов спорта (спортивных дисциплин), включенных в программу Олимпийских, Паралимпийских и Сурдлимпийских игр, Всемирных специальных олимпийских игр – 1;

для видов спорта (спортивных дисциплин), включенных во Всероссийский реестр видов спорта, но не включенных в программу Олимпийских, Паралимпийских и Сурдлимпийских игр, Всемирных специальных олимпийских игр – 0,5.

69. Выплаты стимулирующего характера за интенсивность и высокие результаты труда тренерам, осуществляющим спортивную подготовку, по результатам спортивных достижений занимающихся за определенный период подготовки устанавливаются по наибольшему виду официальных спортивных соревнований на основании протоколов или выписки из протоколов спортивных соревнований, а срок ее действия – с момента показанного спортсменом спортивного результата или с начала финансового года в течение одного календарного года, а по международным спортивным соревнованиям – до проведения следующих международных спортивных соревнований данного статуса (за исключением случаев их проведения в том же календарном году, в котором показан спортивный результат).

Если в период действия установленной выплаты по результатам спортивных достижений занимающийся улучшил спортивный результат, размер выплаты стимулирующего характера за интенсивность и высокие результаты предлагается соответственно увеличивать и устанавливать новое исчисление периода действия выплаты.

70. Размер выплаты стимулирующего характера за интенсивность и высокие результаты за участие дополнительных тренеров в подготовке спортсменов по каждому этапу спортивной подготовки не должен суммарно превышать половины от размера данной выплаты, предусмотренной для основного тренера. Тарификацию указанных тренеров осуществляется с учетом их одновременной работы со спортсменами.

71. При переходе спортсмена от одного тренера к другому выплаты стимулирующего характера за интенсивность и высокие результаты устанавливаются:

1) в случае, если первый тренер, осуществлявший подготовку спортсмена до перехода, занимался со спортсменом более двух лет, оплата производится в следующем порядке:

первый год: первый тренер – 75%, второй тренер – 25% от размера выплат стимулирующего характера за интенсивность и высокие результаты труда тренерам, осуществляющим спортивную подготовку спортсмена соответствующей квалификации;

второй год: первый тренер – 50%, второй тренер – 50% от размера выплат стимулирующего характера за интенсивность и высокие результаты труда тренерам, осуществляющим спортивную подготовку спортсмена соответствующей квалификации;

третий год: первый тренер – 25%, второй тренер – 75% от размера выплат стимулирующего характера за интенсивность и высокие результаты труда тренерам, осуществляющим спортивную подготовку спортсмена соответствующей квалификации.

После окончания трехлетнего периода все формы материального вознаграждения получает второй тренер;

2) в случае, если первый тренер занимался со спортсменом от одного до двух лет, оплата производится в следующем порядке:

первый год: первый тренер – 50%, второй тренер – 50% от размера выплат стимулирующего характера за интенсивность и высокие результаты труда тренерам, осуществляющим спортивную подготовку спортсмена соответствующей квалификации;

второй год: первый тренер – 25%, второй тренер – 75% от размера выплат стимулирующего характера за интенсивность и высокие результаты труда тренерам, осуществляющим спортивную подготовку спортсмена соответствующей квалификации.

После окончания двухлетнего периода все формы материального вознаграждения получает второй тренер;

3) в случае, если первый тренер занимался со спортсменом менее одного года, то после перехода спортсмена оплата тренеру не производится.

Условия перехода спортсмена к другому тренеру, в другую физкультурно-спортивную организацию могут определяться условиями трудового договора, локальными актами учреждения, соглашениями между физкультурно-спортивными организациями с учетом ограничений перехода (условий перехода) отдельных категорий спортсменов, установленных соответствующими всероссийскими спортивными федерациями.

72. За осуществление в рамках спортивной подготовки работы с лицами с ограниченными возможностями здоровья и лицами с недостатками в физическом и умственном развитии тренерам устанавливается стимулирующая выплата за интенсивность и высокие результаты в размере пяти процентов от оклада за каждого такого спортсмена.

73. Тренерам, непосредственно участвующим в спортивной подготовке, устанавливаются выплаты стимулирующего характера за качество выполняемых работ исходя из критериев оценки, определенных в приложении 13 к настоящему Примерному положению.

74. Суммарный размер выплат стимулирующего характера за качество выполняемых работ не должен превышать трех размеров окладов.

75. В случае выступления спортсмена за иной субъект Российской Федерации и параллельного зачета в пользу Иркутской области при наличии письменного договора о таком параллельном зачете выплаты стимулирующего характера тренеру по данному спортсмену производятся в размере 50% от установленных в учреждении выплат стимулирующего характера в течении двух лет и в размере 25 % в течении третьего года.

76. При постоянном проживании спортсмена в другом субъекте Российской Федерации выплаты стимулирующего характера за интенсивность и высокие результаты работы тренеру за подготовку или высокие результаты такого спортсмена могут производиться только в случае участия тренера в подготовке спортсмена не менее двух лет в размере до 25 процентов от оклада в течении 2 лет.

Периоды участия спортсменов в мероприятиях сборных команд Российской Федерации, в связи с проведением которых тренеры этих спортсменов в течение какого-либо времени не проводят тренировочный процесс в отношении названных спортсменов, простоем не являются и оплачиваются в размере и порядке, которые устанавливаются коллективным договором, локальным нормативным актом, трудовым договором.

Глава 8. ОСОБЕННОСТИ ВЫПЛАТ СТИМУЛИРУЮЩЕГО ХАРАКТЕРА ИНЫМ СПЕЦИАЛИСТАМ, НЕПОСРЕДСТВЕННО УЧАСТВУЮЩИМ В СПОРТИВНОЙ ПОДГОТОВКЕ

77. Иным специалистам, непосредственно участвующим в спортивной подготовке, устанавливаются выплаты стимулирующего характера за интенсивность и высокие результаты труда с учетом вклада в подготовку спортсменов исходя из следующих критериев:

- 1) за участие в подготовке спортсмена высокого класса, как занимающегося в данном учреждении, так и ранее проходившего подготовку, либо переданного для дальнейшего прохождения в другое учреждение;
- 2) за результативное участие в подготовке спортсмена в видах спорта (спортивных дисциплинах), включенных в программу Олимпийских Паралимпийских, Сурдлимпийских игр, Всемирных специальных олимпийских игр и иных значимых официальных международных и всероссийских спортивных соревнований рекомендуется устанавливать в соответствии с приложением 12 к настоящему Примерному положению:

тренерам, оказавшим практическую помощь тренеру (тренерам) при подготовке спортсмена, достигшего значимый спортивный результат на официальных международных и всероссийских спортивных соревнованиях;

иным специалистам, оказавшим практическую помощь тренеру (тренерам) при подготовке спортсмена, достигшего значимый спортивный результат на официальных международных и всероссийских спортивных соревнованиях;

- 3) за осуществление в рамках спортивной подготовки работы с лицами с ограниченными возможностями здоровья и лицами с недостатками в физическом и умственном развитии инструкторам-методистам (старшим инструкторам-методистам), в том числе по адаптивной физической культуре – до 15 процентов от оклада.

78. Выплаты стимулирующего характера за интенсивность и высокие результаты труда работникам учреждений за обеспечение высококачественного тренировочного процесса, за участие в подготовке высококвалифицированного спортсмена выплачиваются при условии непосредственного и не менее одного года участия этих работников в обеспечении тренировочного процесса при подготовке спортсмена к достижению высокого спортивного результата, включающего в себя:

- 1) методическое и организационное обеспечение тренировочных занятий и соревновательной деятельности;
- 2) медико-биологическое и восстановительное обеспечение.

79. Выплата за подготовку спортсмена устанавливается по наивысшему статусу официальных спортивных соревнований на основании протоколов или выписки из протоколов спортивных соревнований. Выплата за подготовку спортсмена устанавливается с даты показанного спортсменом спортивного результата или с начала календарного года на срок один год.

80. Иным специалистам, непосредственно участвующим в спортивной подготовке, устанавливаются выплаты стимулирующего характера за качество выполняемых работ исходя из критериев оценки, определенных в приложении 14 к настоящему Примерному положению.

81. Суммарный размер выплат стимулирующего характера за качество выполняемых работ иным специалистам, непосредственно участвующим в спортивной подготовке, не должен превышать 150 процентов от оклада.

Глава 9. ОСОБЕННОСТИ ПРИМЕНЕНИЯ ВЫПЛАТ СТИМУЛИРУЮЩЕГО ХАРАКТЕРА СПОРТСМЕНАМ, ЗАКЛЮЧИВШИМ ТРУДОВОЙ ДОГОВОР

82. Спортсменам (спортсменам-инструкторам, спортсменам-ведущим) устанавливаются выплаты стимулирующего характера за интенсивность и высокие результаты труда исходя из показанных результатов на всероссийских и международных соревнованиях в соответствии с приложением 15 к настоящему Примерному положению.

83. Для спортсменов, выступающих в видах спорта (спортивных дисциплинах), включенных во Всероссийский реестр видов спорта, но не включенных в программу Олимпийских, Паралимпийских и Сурдлимпийских игр, Всемирных специальных олимпийских игр, выплаты стимулирующего характера за интенсивность и высокие результаты труда не могут быть больше половины от установленного в пункте 82 настоящего Примерного положения.

84. В случае, если в письменном договоре о параллельном зачете и (или) о сотрудничестве по подготовке спортсмена и (или) в протоколах результатов участия спортсмена указан другой субъект Российской Федерации, а Иркутской области спортсмен дает параллельный зачет, трудовой договор с таким спортсменом заключается не более, чем на 0,5 ставки.

85. Выплаты стимулирующего характера за качество выполняемых работ спортсменам назначаются в пределах 100 процентов от оклада при условии положительной динамики результатов, выполнения планов индивидуальной, спортивной подготовки, дисциплины, участия в общественно значимых спортивно-массовых мероприятиях.

Глава 10. ОСОБЕННОСТИ ПРИМЕНЕНИЯ ВЫПЛАТ СТИМУЛИРУЮЩЕГО ХАРАКТЕРА ГЛАВНЫМ ТРЕНЕРАМ СПОРТИВНЫХ СБОРНЫХ КОМАНД

86. Главным тренерам спортивных сборных команд устанавливаются выплаты стимулирующего характера за интенсивность и высокие результаты труда исходя из критериев оценки, определенных в приложении 16 к настоящему Примерному положению.

87. Суммарный размер выплат стимулирующего характера за интенсивность и высокие результаты труда главным тренером спортивных сборных команд не должен превышать трех размеров окладов.

88. Главным тренерам спортивных сборных команд устанавливаются выплаты стимулирующего характера за качество выполняемых работ исходя из критериев оценки, определенных в приложении 16 к настоящему Примерному положению.

89. Суммарный размер стимулирующей выплаты за качество выполняемых работ главным тренером спортивных сборных команд не должен превышать 60 процентов от оклада.

Глава 11. ОСОБЕННОСТИ ПРИМЕНЕНИЯ ВЫПЛАТ СТИМУЛИРУЮЩЕГО ХАРАКТЕРА РАБОТНИКАМ УЧРЕЖДЕНИЯ, НЕСВЯЗАННЫМ СО СПОРТИВНОЙ ПОДГОТОВКОЙ

90. Работникам учреждения, несвязанным со спортивной подготовкой, устанавливаются выплаты стимулирующего характера за интенсивность и высокие результаты труда исходя из критериев оценки, определенных в приложении 17 к настоящему Примерному положению.

91. Суммарный размер выплат стимулирующего характера за интенсивность и высокие результаты труда работникам учреждения, не связанным со спортивной подготовкой, не должен превышать 150 процентов от оклада.

92. Работникам учреждения, несвязанным со спортивной подготовкой, устанавливаются выплаты стимулирующего характера за качество выполняемых работ исходя из критериев оценки, определенных в приложении 17 к настоящему Примерному положению.

93. Суммарный размер выплат стимулирующего характера за качество выполняемых работ работникам учреждения, не связанным со спортивной подготовкой, не должен превышать 150 процентов от оклада.

Глава 12. ДРУГИЕ ВОПРОСЫ ОПЛАТЫ ТРУДА

94. В пределах фонда оплаты труда, утвержденного на соответствующий финансовый год, работникам учреждения, включая руководителя учреждения, его заместителей и главного бухгалтера учреждения, выплачиваются:

- материальная помощь в связи с причинением материального ущерба в результате стихийных бедствий, квартирной кражи, грабежа, иного противоправного посяательства на жизнь, здоровье, имущество, а также в связи с материальными затруднениями (болезнь, смерть членов семьи, другие непредвиденные обстоятельства);

- материальная помощь при рождении (усыновлении) ребенка;
- материальная помощь при регистрации брака;
- единовременная выплата к юбилейным датам (50, 55, 60 и каждые последующие 10 лет);
- единовременная выплата к профессиональному празднику «День физкультурника»;
- единовременная выплата за многолетний добросовестный труд в связи с выходом на пенсию.

95. Решение об оказании материальной помощи работникам учреждения принимает руководитель учреждения на основании письменного заявления работника с приложением документов, подтверждающих события или факты, указанные в пункте 94 настоящего Примерного положения.

Материальная помощь предоставляется в размере не более пяти минимальных размеров оплаты труда.

96. Решение об оказании материальной помощи руководителю учреждения и ее конкретных размерах принимает учреждение на основании письменного заявления руководителя учреждения.

97. Решение о единовременной выплате к юбилейным датам, единовременной выплате к профессиональному празднику «День физкультурника», единовременной выплате за многолетний добросовестный труд в связи с выходом на пенсию руководителю учреждения и ее конкретных размерах принимает учреждение.

Единовременная выплата предоставляется в размере не более трех минимальных размеров оплаты труда.

98. Решение о единовременной выплате к юбилейным датам, единовременной выплате к профессиональному празднику «День физкультурника», единовременной выплате за многолетний добросовестный труд в связи с выходом на пенсию работникам учреждения принимает руководитель на основании протоколов заседаний Комиссии об оценке деятельности работников.

99. Материальная помощь, единовременная выплата к юбилейным датам, единовременная выплата к профессиональному празднику «День физкультурника», единовременная выплата за многолетний добросовестный труд в связи с выходом на пенсию носит единовременный характер и не связана с выполнением работником трудовых обязанностей.

Министр спорта Иркутской области
И.Ю. Резник

Приложение 1
к Примерному положению об оплате труда работников областных государственных учреждений Иркутской области, подведомственных министерству спорта Иркутской области

МИНИМАЛЬНЫЕ РАЗМЕРЫ ОКЛАДОВ (ДОЛЖНОСТНЫХ ОКЛАДОВ) О ПРОФЕССИОНАЛЬНЫХ КВАЛИФИКАЦИОННЫХ ГРУППАХ ДОЛЖНОСТЕЙ РАБОТНИКОВ ФИЗИЧЕСКОЙ КУЛЬТУРЫ И СПОРТА¹

Профессиональная квалификационная группа должностей работников физической культуры и спорта первого уровня

Квалификационные уровни	Должности, отнесенные к квалификационным уровням	Минимальный размер оклада (должного оклада), руб.
Первый квалификационный уровень	Дежурный по спортивному залу; сопровождающий спортсмена-инвалида первой группы инвалидности	6 993
Второй квалификационный уровень	Спортивный судья; спортсмен; спортсмен-ведущий	7 207

Профессиональная квалификационная группа должностей работников физической культуры и спорта второго уровня

Квалификационные уровни	Должности, отнесенные к квалификационным уровням	Минимальный размер оклада (должного оклада), руб.
Первый квалификационный уровень	Инструктор по адаптивной физической культуре; инструктор по спорту; спортсмен-инструктор; тренер-наездник лошадей; техник по эксплуатации и ремонту спортивной техники	7 438
Второй квалификационный уровень	Администратор тренировочного процесса; инструктор-методист по адаптивной физической культуре; инструктор-методист физкультурно-спортивных организаций; тренер; тренер-преподаватель по адаптивной физической культуре; хореограф	7 686
Третий квалификационный уровень	Начальник водной станции; начальник клуба (спортивного спортивно-технического, стрелково-спортивного); начальник мастерской по ремонту спортивной техники и снаряжения; специалист по подготовке спортивного инвентаря; старшие: инструктор-методист по адаптивной физической культуре, тренер, инструктор-методист физкультурно-спортивных организаций, тренер-преподаватель по адаптивной физической культуре	7 950

Приложение 2
к Примерному положению об оплате труда работников областных государственных учреждений Иркутской области, подведомственных министерству спорта Иркутской области

МИНИМАЛЬНЫЕ РАЗМЕРЫ ОКЛАДОВ (ДОЛЖНОСТНЫХ ОКЛАДОВ) ПО ПРОФЕССИОНАЛЬНЫМ ГРУППАМ ОБЩЕОТРАСЛЕВЫХ ДОЛЖНОСТЕЙ СЛУЖАЩИХ²

¹ Перечень должностей работников физической культуры и спорта, отнесенных к профессиональным квалификационным группам должностей работников физической культуры и спорта, установлен приказом Министерства здравоохранения и социального развития Российской Федерации от 27 февраля 2012 года № 165н «Об утверждении профессиональных квалификационных групп должностей работников физической культуры и спорта».

² Перечень общеотраслевых должностей служащих установлен приказом Министерства здравоохранения и социального развития Российской Федерации от 29 мая 2008 года № 247н «Об утверждении профессиональных квалификационных групп общеотраслевых должностей руководителей, специалистов и служащих».

Профессиональная квалификационная группа «Общепромышленные должности служащих первого уровня»

Квалификационные уровни	Должности, отнесенные к квалификационным уровням	Минимальный размер оклада (должного оклада), руб.
Первый квалификационный уровень	Дежурный (по залу, этажу гостиницы, общежитию, учебно-тренировочной базе и др.) Делопроизводитель Секретарь Кассир	5 900
Второй квалификационный уровень	Должности служащего первого квалификационного уровня, по которым может устанавливаться производственное должностное наименование «старший»	6 084

Профессиональная квалификационная группа «Общепромышленные должности служащих второго уровня»

Квалификационные уровни	Должности, отнесенные к квалификационным уровням	Минимальный размер оклада (должного оклада), руб.
Первый квалификационный уровень	Администратор Инспектор по кадрам Секретарь руководителя Техник-программист Инспектор по контролю за исполнением поручений Лаборант Художник	6 240
Второй квалификационный уровень	Заведующий складом Заведующий хозяйством Заместитель руководителя структурного подразделения Заместитель руководителя обособленного структурного подразделения Должности служащих первого квалификационного уровня, по которым устанавливается вторая внутридолжностная категория	6 396
Третий квалификационный уровень	Должности служащих первого квалификационного уровня, по которым устанавливается первая внутридолжностная категория Управляющий отделением Начальник хозяйственного (хозяйственно-вспомогательного) отдела Начальник административно-хозяйственного отдела Руководитель структурного подразделения Заведующий гостиницей Заведующий производством (шеф-повар)	6 916
Четвертый квалификационный уровень	Механик Электромеханик связи Должности служащих первого квалификационного уровня, по которым устанавливается производное должностное наименование «ведущий»	7 353
Пятый квалификационный уровень	Начальник гаража, начальник участка	7 696

Профессиональная квалификационная группа «Общепромышленные должности служащих третьего уровня»

Квалификационные уровни	Должности, отнесенные к квалификационным уровням	Минимальный размер оклада (должного оклада), руб.
Первый квалификационный уровень	Бухгалтер Документовед Специалист Специалист по кадрам Специалист по маркетингу Специалист в сфере закупок Инженер Инженер по комплектации оборудования Инженер-электроник (электроник) Инженер-программист (программист) Инженер-энергетик (энергетик) Специалист по охране труда Инженер по качеству Менеджер Психолог Юрисконсульт Экономист по материально-техническому снабжению Экономист	8 185
Второй квалификационный уровень	Должности служащих первого квалификационного уровня, по которым может устанавливаться вторая внутридолжностная категория	8 549
Третий квалификационный уровень	Должности служащих первого квалификационного уровня, по которым может устанавливаться первая внутридолжностная категория	8 778
Четвертый квалификационный уровень	Должности служащих первого квалификационного уровня, по которым может устанавливаться производное должностное наименование «ведущий»	9 340
Пятый квалификационный уровень	Главный инженер Главный специалист (отдела) Заместитель главного бухгалтера	9 808

Профессиональная квалификационная группа «Общепромышленные должности служащих четвертого уровня»

Квалификационные уровни	Должности, отнесенные к квалификационным уровням	Минимальный размер оклада (должного оклада), руб.
Первый квалификационный уровень	Начальник отдела	10 120
Второй квалификационный уровень	Главный энергетик	10 640

Третий квалификационный уровень	Директор (начальник, заведующий, руководитель) филиала, другого обособленного структурного подразделения	11 280
---------------------------------	--	--------

Приложение 3
к Примерному положению об оплате труда работников областных государственных учреждений Иркутской области, подведомственных министерству спорта Иркутской области

МИНИМАЛЬНЫЕ РАЗМЕРЫ ОКЛАДОВ (ДОЛЖНОСТНЫХ ОКЛАДОВ) ПО ПРОФЕССИОНАЛЬНЫМ ГРУППАМ ОБЩЕОТРАСЛЕВЫХ ПРОФЕССИЙ РАБОЧИХ³

Профессиональная квалификационная группа «Общепрофессиональные профессии рабочих первого уровня»

Квалификационные уровни	Должности, отнесенные к квалификационным уровням	Минимальный размер оклада (должностного оклада), руб.
Первый квалификационный уровень	Наименования профессий рабочих, по которым предусмотрено присвоение первого, второго и третьего квалификационных разрядов в соответствии с Единым тарифно-квалификационным справочником работ и профессий рабочих	5 600
	Рабочий по комплексному обслуживанию и ремонту зданий	
	Столяр	
	Маляр	
	Слесарь по ремонту автомобилей	
	Слесарь-электрик	
	Слесарь-сантехник	
	Вахтер	
	Слесарь-электрик по ремонту электрооборудования	
	Электрогазосварщик	
	Сторож	
	Дворник	
	Кладовщик	
	Уборщик служебных помещений	
	Кастелянша	
	Горничная	
	Гардеробщик (ца)	
	Машинист насосных установок	
	Кухонный рабочий	
	Подсобный рабочий	
	Уборщик производственных помещений	
Повар		
Оператор очистных сооружений		
Второй квалификационный уровень	Электромонтер по ремонту и обслуживанию электрооборудования	6 459
	Калькулятор	
	Ремонтник плоскостных спортивных сооружений	
	Слесарь-ремонтник	
Профессии рабочих, отнесенные к первому квалификационному уровню, при выполнении работ по профессии с производным наименованием «старший» (старший по смене)		

Профессиональная квалификационная группа «Общепрофессиональные профессии рабочих второго уровня»

Квалификационные уровни	Должности, отнесенные к квалификационным уровням	Минимальный размер оклада (должностного оклада), руб.
Первый квалификационный уровень	Водитель автомобиля	7 119
	Наименования профессий рабочих, по которым предусмотрено присвоение четвертого и пятого квалификационных разрядов в соответствии с Единым тарифно-квалификационным справочником работ и профессий рабочих	
Второй квалификационный уровень	Наименования профессий рабочих, по которым предусмотрено присвоение шестого и седьмого квалификационных разрядов в соответствии с Единым тарифно-квалификационным справочником работ и профессий рабочих	8 209
	Наименования профессий рабочих, по которым предусмотрено присвоение восьмого квалификационного разряда в соответствии с Единым тарифно-квалификационным справочником работ и профессий рабочих	
Третий квалификационный уровень	Наименования профессий рабочих, предусмотренных первым-третьим квалификационными уровнями настоящей профессиональной квалификационной группы, выполняющих важные (особо важные) и ответственные (особо ответственные работы)	10 671
Четвертый квалификационный уровень	Наименования профессий рабочих, предусмотренных первым-третьим квалификационными уровнями настоящей профессиональной квалификационной группы, выполняющих важные (особо важные) и ответственные (особо ответственные работы)	11 981

Приложение 4
к Примерному положению об оплате труда работников областных государственных учреждений Иркутской области, подведомственных министерству спорта Иркутской области

МИНИМАЛЬНЫЕ РАЗМЕРЫ ОКЛАДОВ (ДОЛЖНОСТНЫХ ОКЛАДОВ) ПО ПРОФЕССИОНАЛЬНЫМ ГРУППАМ ДОЛЖНОСТЕЙ РАБОТНИКОВ ОБРАЗОВАНИЯ⁴

³ Перечень общепрофессиональных должностей служащих установлен приказом Министерства здравоохранения и социального развития Российской Федерации от 29 мая 2008 года № 248н «Об утверждении профессиональных квалификационных групп общепрофессиональных профессий рабочих».

⁴ Перечень общепрофессиональных должностей служащих установлен приказом Министерства здравоохранения и социального развития Российской Федерации от 5 мая 2008 года № 216н «Об утверждении профессиональных квалификационных групп должностей работников образования».

Профессиональная квалификационная группа должностей работников учебно-вспомогательного персонала первого уровня

Квалификационные уровни	Должности, отнесенные к квалификационным уровням	Минимальный размер оклада (должностного оклада), руб.
	Секретарь учебной части	5 825

Профессиональная квалификационная группа должностей педагогических работников

Квалификационные уровни	Должности, отнесенные к квалификационным уровням	Минимальный размер оклада (должностного оклада), руб.
Второй квалификационный уровень	Педагог-организатор	8 440
	Методист	
Третий квалификационный уровень	Педагог-психолог	8 980
	Воспитатель	
Четвертый квалификационный уровень	Преподаватель	9 880
	Педагог-библиотекарь	
	Старший методист	

Профессиональная квалификационная группа должностей руководителей структурных подразделений

Квалификационные уровни	Должности, отнесенные к квалификационным уровням	Минимальный размер оклада (должностного оклада), руб.
Первый квалификационный уровень	Заведующий (начальник) структурным подразделением: кабинетом, лабораторией, отделом, отделением, сектором, учебно-консультационным пунктом, учебной (учебно-производственной) мастерской и другими структурными подразделениями, реализующими общеобразовательную программу и образовательную программу дополнительного образования детей, кроме должностей руководителей структурных подразделений, отнесенных ко второму квалификационному уровню	10 505

Приложение 5
к Примерному положению об оплате труда работников областных государственных учреждений Иркутской области, подведомственных министерству спорта Иркутской области

МИНИМАЛЬНЫЕ РАЗМЕРЫ ОКЛАДОВ (ДОЛЖНОСТНЫХ ОКЛАДОВ) ПО ПРОФЕССИОНАЛЬНЫМ ГРУППАМ ДОЛЖНОСТЕЙ МЕДИЦИНСКИХ И ФАРМАЦЕВТИЧЕСКИХ РАБОТНИКОВ⁵

2. Профессиональная квалификационная группа «Средний медицинский и фармацевтический персонал»

Квалификационные уровни	Должности, отнесенные к квалификационным уровням	Минимальный размер оклада (должностного оклада), руб.
Первый квалификационный уровень	Инструктор по лечебной физкультуре	5 825
Второй квалификационный уровень	Медицинская сестра диетическая	6 396
Третий квалификационный уровень	Медицинская сестра (медбрат)	7 353
Четвертый квалификационный уровень	Фельдшер	7 696
Пятый квалификационный уровень	Старшая медицинская сестра (медбрат)	8 185

3. Профессиональная квалификационная группа «Врачи и провизоры»

Квалификационные уровни	Должности, отнесенные к квалификационным уровням	Минимальный размер оклада (должностного оклада), руб.
Второй квалификационный уровень	Врач-педиатр, врач-терапевт, врач по спортивной медицине	9 340

Приложение 6
к Примерному положению об оплате труда работников областных государственных учреждений Иркутской области, подведомственных министерству спорта Иркутской области

МИНИМАЛЬНЫЙ РАЗМЕР ОКЛАДА (ДОЛЖНОСТНОГО ОКЛАДА) ПО ДОЛЖНОСТИ ГЛАВНОГО ТРЕНЕРА СПОРТИВНОЙ СБОРНОЙ КОМАНДЫ СУБЪЕКТА РОССИЙСКОЙ ФЕДЕРАЦИИ⁶

Квалификационные уровни	Должности, отнесенные к квалификационным уровням	Минимальный размер оклада (должностного оклада), руб.
Седьмой квалификационный уровень	Главный тренер спортивной сборной команды субъекта Российской Федерации (по виду спорта, спортивной дисциплине)	10 505

Приложение 7
к Примерному положению об оплате труда работников областных государственных учреждений Иркутской области, подведомственных министерству спорта Иркутской области

МИНИМАЛЬНЫЙ РАЗМЕР ОКЛАДА (ДОЛЖНОСТНОГО ОКЛАДА) ПО ДОЛЖНОСТИ КОНТРАКТНЫЙ УПРАВЛЯЮЩИЙ⁷

⁵ Перечень общепрофессиональных должностей служащих установлен приказом Министерства здравоохранения и социального развития Российской Федерации от 6 августа 2007 года № 526 «Об утверждении профессиональных квалификационных групп должностей медицинских и фармацевтических работников».

⁶ Должность главного тренера спортивной сборной команды субъекта Российской Федерации в настоящем Приложении установлена в соответствии с приказом Министерства труда и социальной защиты Российской Федерации от 7 апреля 2014 года № 193н «Об утверждении профессионального стандарта «Тренер»».

⁷ Должность «Контрактный управляющий» в настоящем приложении установлена в соответствии с приказом Министерства труда и социальной защиты Российской Федерации от 10 сентября 2015 года № 625н «Об утверждении профессионального стандарта «Специалист в сфере закупок»».

Квалификационные уровни	Должности, отнесенные к квалификационным уровням	Минимальный размер оклада (должностного оклада), руб.
Седьмой квалификационный уровень	Контрактный управляющий	9 340

Приложение 8
к Примерному положению об оплате труда работников областных государственных учреждений Иркутской области, подведомственных министерству спорта Иркутской области

МИНИМАЛЬНЫЙ РАЗМЕР ОКЛАДА (ДОЛЖНОСТНОГО ОКЛАДА) ПО ПРОФЕССИОНАЛЬНЫМ ГРУППАМ ДОЛЖНОСТЕЙ РАБОТНИКОВ ТЕЛЕВИДЕНИЯ (РАДИОВЕЩАНИЯ)⁸

Профессиональная квалификационная группа «Должности работников телевидения (радиовещания) третьего уровня»

Квалификационные уровни	Должности, отнесенные к квалификационным уровням	Минимальный размер оклада (должностного оклада), руб.
Третий квалификационный уровень	Диктор	5 600

Приложение 9
к Примерному положению об оплате труда работников областных государственных учреждений Иркутской области, подведомственных министерству спорта Иркутской области

МИНИМАЛЬНЫЙ РАЗМЕР ОКЛАДА (ДОЛЖНОСТНОГО ОКЛАДА) ДОЛЖНОСТЕЙ РАБОТНИКОВ, ЗАНЯТЫХ В ОРГАНИЗАЦИЯХ АТОМНОЙ ЭНЕРГЕТИКИ, ПРОМЫШЛЕННОСТИ И НАУКИ⁹

Наименование должности	Минимальный размер оклада (должностного оклада), руб.
Инженер по вентиляции I категории	8 778
Инженер по вентиляции II категории	8 549
Инженер по вентиляции	8 185
Инженер по эксплуатации теплотехнического оборудования I категории	8 778
Инженер по эксплуатации теплотехнического оборудования II категории	8 549
Инженер по эксплуатации теплотехнического оборудования	8 185

Приложение 10
к Примерному положению об оплате труда работников областных государственных учреждений Иркутской области, подведомственных министерству спорта Иркутской области

РЕКОМЕНДУЕМЫЙ КОЛИЧЕСТВЕННЫЙ СОСТАВ ЗАНИМАЮЩИХСЯ, ОБЪЕМ ТРЕНИРОВОЧНЫХ ЗАНЯТИЙ И КОЭФФИЦИЕНТ ВЫПЛАТЫ ЗА ПОДГОТОВКУ ОДНОГО СПОРТСМЕНА ИСХОДЯ ИЗ ЭТАПА СПОРТИВНОЙ ПОДГОТОВКИ¹⁰

№ п/п	Этап спортивной подготовки	Период	Количество спортсменов в одной группе, человек	Максимальный объем тренировочных занятий в группе (подгруппе), часов в неделю	Размер выплаты за подготовку одного спортсмена, проценты
	Этап высшего спортивного мастерства (ВСМ)	Весь период	от 1 до 8	32	до 39
	Этап совершенствования спортивного мастерства (ССМ)	Весь период	от 1 до 12	28	до 24
	Тренировочный этап (этап спортивной специализации) (Т(СС))	Углубленной специализации (Т-2)	от 7 до 12	20	до 10
			Начальной специализации (Т-1)	от 7 до 14	14
	Этап начальной подготовки (НП)	Свыше года (НП-2)	от 7 до 20	9	до 4
			До одного года (НП-1)	от 11 до 25	6
	Спортивно-оздоровительный этап (СО)	Весь период	30	6	до 1,5

Примечание:
При объединении в одну группу занимающихся, разных по возрасту и спортивной подготовленности, должны выполняться следующие условия:

- 1) разница в уровнях спортивного мастерства спортсменов не должна превышать двух спортивных разрядов (званий);
- 2) количественный состав занимающихся должен соответствовать правилам техники безопасности на тренировочных занятиях в соответствии с настоящим приложением;
- 3) для командных игровых видов спорта количественный состав занимающихся не должен превышать двух игровых составов с учетом соблюдения правил техники безопасности на тренировочных занятиях;
- 4) для экипажей и групповых спортивных дисциплин количественный состав занимающихся не должен превышать двух экипажей и групп с учетом соблюдения правил техники безопасности на тренировочных занятиях.

⁸ Должность «Диктор» установлена в соответствии с приказом Министерства здравоохранения и социального развития Российской Федерации от 18 июля 2008 года № 341н «Об утверждении профессиональных квалификационных групп должностей работников телевидения (радиовещания)».

⁹ Должности работников, занятых в организациях атомной энергетики, промышленности и науки, установлены в соответствии с Приказом Министерства здравоохранения и социального развития Российской Федерации от 10 декабря 2009 года № 977 «Об утверждении Единого квалификационного справочника должностей руководителей, специалистов и служащих, раздел «Квалификационные характеристики должностей работников организаций атомной энергетики».

¹⁰ Количественный состав занимающихся, объем тренировочных занятий может отличаться от установленного в настоящем приложении в соответствии с требованиями, утвержденными федеральными стандартами спортивной подготовки по соответствующему виду спорта.

Количественный состав занимающихся может отличаться от установленного в настоящем пункте в соответствии с требованиями, утвержденными федеральными стандартами спортивной подготовки по соответствующему виду спорта.

Приложение 11
к Примерному положению об оплате труда работников областных государственных учреждений Иркутской области, подведомственных министерству спорта Иркутской области

РЕКОМЕНДУЕМЫЙ РАЗМЕР ВЫПЛАТЫ ЗА ПОДГОТОВКУ СПОРТСМЕНОВ, ЗАНЯВШИХ ПРИЗОВЫЕ МЕСТА ПО КАЖДОМУ СПОРТИВНОМУ МЕРОПРИЯТИЮ

№ п/п	Вид официального спортивного соревнования	Занятое место или участие в спортивном соревновании без учета занятого места	Размер выплаты тренеру за подготовку спортсмена (команды), занявшего призовые места, проценты
1	2	3	4
1. Официальные международные спортивные соревнования			
1.1.	Олимпийские игры, Паралимпийские игры, Сурдлимпийские игры, Всемирные специальные олимпийские игры, чемпионат мира	1 2-3 4-6 участие	до 200 до 160 до 100 до 80
1.2.	Кубок мира (сумма этапов или финал), чемпионат Европы	1 2-3 4-6 участие	до 160 до 100 до 80 до 60
1.3.	Кубок Европы (сумма этапов или финал), первенство мира	1 2-3 4-6 участие	до 100 до 80 до 60 до 40
1.4.	Этапы Кубка мира, первенство Европы, Всемирная универсиада, Юношеские Олимпийские игры, Европейский юношеский Олимпийский фестиваль	1 2-3 4-6 участие	до 80 до 60 до 40 до 20
1.5.	Прочие официальные международные спортивные соревнования	1 2-3 4-6 участие	до 60 до 40 до 20 -
2. Индивидуальные, личные (группы, пары, экипажи) виды программ официальных спортивных соревнований; командные виды программ официальных спортивных соревнований с численностью команд до 8 спортсменов включительно			
2.1.	Чемпионат России, Кубок России (сумма этапов или финал)	1 2-3 4-6 участие	до 100 до 80 до 60 до 40
2.2.	Первенство России (среди молодежи), Спартакиада молодежи (финалы)	1 2-3 4-6 участие	до 80 до 60 до 40 до 20
2.3.	Первенство России (юниоры и юниорки, юноши и девушки старшего возраста), Спартакиада спортивных школ (финалы), Спартакиада учащихся (финалы)	1 2-3 4-6 участие	до 60 до 40 до 20 -
2.4.	Прочие межрегиональные и всероссийские официальные спортивные соревнования, начиная со старшего юношеского возраста с учетом уровня соревновательной конкуренции	1 2-3 4-6 участие	до 40 до 20 - -
3. Официальные спортивные соревнования в командных игровых видах спорта, командные виды программ официальных спортивных соревнований с численностью команд свыше 8 спортсменов			
3.1.	За подготовку команды (членов команды), занявшей места: на Чемпионате России; на Кубке России	1 2-3 4-6 участие	до 100 до 80 до 60 до 40
3.2.	За подготовку команды (членов команды), занявшей места: на Первенстве России (среди молодежи); на Спартакиаде молодежи (финалы)	1 2-3 4-6 участие	до 80 до 60 до 40 до 20
3.3.	За подготовку команды (членов команды), занявшей места: на Первенстве России (юниоры и юниорки, юноши и девушки старшего возраста); на Спартакиаде спортивных школ (финалы); на Спартакиаде учащихся (финалы)	1 2-3 4-6 участие	до 60 до 40 до 20 -
3.4.	За подготовку команды (членов команды), занявшей места на прочих межрегиональных и всероссийских официальных спортивных соревнованиях, начиная со старшего юношеского возраста	1 2-3 4-6 участие	до 40 до 20 - -

Приложение 12
к Примерному положению об оплате труда работников областных государственных учреждений Иркутской области, подведомственных министерству спорта Иркутской области

РЕКОМЕНДУЕМЫЕ РАЗМЕРЫ ВЫПЛАТ СТИМУЛИРУЮЩЕГО ХАРАКТЕРА РАБОТНИКАМ ЗА РЕЗУЛЬТАТИВНОЕ УЧАСТИЕ В ПОДГОТОВКЕ СПОРТСМЕНА (КОМАНДЫ)

№ п/п	Статус официального спортивного соревнования	Занятое место или участие без учета занятого места	Рекомендуемый размер выплат стимулирующего характера к минимальному окладу заработной платы работника за подготовку и (или) участие в подготовке одного спортсмена (команды), проценты	
			тренерскому составу	иным специалистам
1. Официальные международные спортивные соревнования				
1.1.	Олимпийские игры, Паралимпийские игры, Сурдлимпийские игры, Всемирные специальные олимпийские игры, чемпионат мира	1 2-3 4-6 участие	до 20 до 16 до 10 до 8	до 10 до 8 до 5 до 4
1.2.	Кубок мира (сумма этапов или финал), чемпионат Европы	1 2-3 4-6 участие	до 16 до 10 до 8 до 6	до 8 до 5 до 4 до 3
1.3.	Кубок Европы (сумма этапов или финал), первенство мира	1 2-3 4-6 участие	до 10 до 8 до 6 до 4	до 5 до 4 до 3 до 2
1.4.	Этапы Кубка мира, первенство Европы, Всемирная универсиада, Юношеские Олимпийские игры, Европейский юношеский Олимпийский фестиваль	1 2-3 4-6 участие	до 8 до 6 до 4 до 2	до 4 до 3 до 2 до 1
1.5.	Прочие официальные международные спортивные соревнования	1 2-3 4-6 участие	до 6 до 4 до 2 -	до 3 до 2 до 1 -
2. Индивидуальные, личные (групп, пар, экипажей) виды программ официальных спортивных соревнований; командные виды программ официальных спортивных соревнований, с численностью команд до 8 спортсменов включительно				
2.1.	Чемпионат России, Кубок России (сумма этапов или финал)	1 2-3 4-6 участие	до 10 до 8 до 6 до 4	до 5 до 4 до 3 до 2
2.2.	Первенство России (среди молодежи), Спартакиада молодежи (финалы)	1 2-3 4-6 участие	до 8 до 6 до 4 до 2	до 4 до 3 до 2 до 1
2.3.	Первенство России (юниоры и юниорки, юноши и девушки), Спартакиада спортивных школ (финалы), Спартакиада учащихся (финалы)	1 2-3 4-6 участие	до 6 до 4 до 2 -	до 3 до 2 до 1 -
2.4.	Прочие межрегиональные и всероссийские официальные спортивные соревнования	1 2-3 4-6 участие	до 4 до 2 - -	до 2 до 1 - -
3. Официальные спортивные соревнования в командных игровых видах спорта, командные виды программ официальных спортивных соревнований с численностью команд свыше 8 спортсменов				
3.1.	За подготовку команды (членов команды), занявшей места: на Чемпионате России; на Кубке России	1 2-3 4-6 участие	до 10 до 8 до 6 до 4	до 5 до 4 до 3 до 2
3.2.	За подготовку команды (членов команды), занявшей места: на Первенстве России (среди молодежи); на Спартакиаде молодежи (финалы)	1 2-3 4-6 участие	до 8 до 6 до 4 до 2	до 4 до 3 до 2 до 1
3.3.	За подготовку команды (членов команды), занявшей места: на Первенстве России (юниоры и юниорки, юноши и девушки); на Спартакиаде спортивных школ (финалы); на Спартакиаде учащихся (финалы)	1 2-3 4-6 участие	до 6 до 4 до 2 -	до 3 до 2 до 1 -
3.4.	За подготовку команды (членов команды), занявшей места на прочих межрегиональных и всероссийских официальных спортивных соревнованиях	1 2-3 4-6 участие	до 4 до 2 - -	до 2 до 1 - -
4. Критерии оценки качества выполненных работ тренеров, непосредственно участвующих в спортивной подготовке				
№ п/п	Критерии оценки		Рекомендуемый размер выплаты, проценты	
1	Включение спортсменов в составы спортивных сборных команд Иркутской области (в зависимости от количества)		до 30	
2	Участие тренера в подготовке спортсмена не менее двух лет, достигшего значимый спортивный результат на официальных международных спортивных соревнованиях, в случаях перехода данного спортсмена к другому тренеру и (или) в другое учреждение, осуществляющее спортивную подготовку		до 25	
3	Включение спортсменов в составы спортивных сборных команд Российской Федерации		за первого спортсмена – до 100 (при параллельном зачете - до 25) за второго и последующих спортсменов – до 50 (при параллельном зачете - до 25)	

Приложение 13
к Примерному положению об оплате труда работников областных государственных учреждений Иркутской области, подведомственных министерству спорта Иркутской области

КРИТЕРИИ ОЦЕНКИ КАЧЕСТВА ВЫПОЛНЕННЫХ РАБОТ ТРЕНЕРОВ, НЕПОСРЕДСТВЕННО УЧАСТВУЮЩИХ В СПОРТИВНОЙ ПОДГОТОВКЕ

№ п/п	Критерии оценки	Рекомендуемый размер выплаты, проценты
5	Уровень профессиональной подготовки тренера, сложности и важности порученного задания по подготовке к конкретному официальному международному спортивному соревнованию (подпункты 1.1–1.4 приложения 11 к настоящему Примерному положению), степени самостоятельности и ответственности при выполнении поставленных задач и других факторов работы в учреждении	до 100
На спортивно-оздоровительном этапе и этапе начальной подготовки		
6	Стабильность состава спортсменов, регулярность посещения ими тренировочных занятий (не менее 70% из числа занимающихся в группе)	до 10
7	Повышение спортсменами спортивных разрядов (не менее чем у 60% занимающихся в группе)	до 10
На тренировочном этапе (этапе спортивной специализации)		
8	Стабильность состава спортсменов, регулярность посещения ими тренировочных занятий (не менее 80% из числа занимающихся в группе)	до 10
9	Результаты участия спортсменов в спортивных соревнованиях (повышение спортивных разрядов не менее чем у 80% занимающихся в группе в сравнении с предыдущим периодом)	до 20
На этапе совершенствования спортивного мастерства		
10	Положительная динамика спортивных достижений, результаты выступлений в официальных региональных, всероссийских и международных соревнованиях (в сравнении с предыдущим периодом не менее 80% зачисленных на этап подготовки)	до 20

Приложение 14
к Примерному положению об оплате труда работников областных государственных учреждений Иркутской области, подведомственных министерству спорта Иркутской области

РЕКОМЕНДУЕМЫЕ РАЗМЕРЫ ВЫПЛАТ СТИМУЛИРУЮЩЕГО ХАРАКТЕРА ЗА КАЧЕСТВО ВЫПОЛНЯЕМЫХ РАБОТ ИНЫМИ СПЕЦИАЛИСТАМИ, НЕПОСРЕДСТВЕННО УЧАСТВУЮЩИМИ В СПОРТИВНОЙ ПОДГОТОВКЕ

№ п/п	Критерии оценки	Рекомендуемый размер выплаты, %
1	Своевременность и полнота выполняемых обязанностей	до 10
2	Соответствие качества выполняемой работы квалификационной категории и трудовым (должностным) обязанностям	до 10
3	Личное участие в мероприятиях, проводимых Учреждением	до 20
4	Наличие положительных отзывов о работе	до 10
5	Организация и проведение официальных физкультурных мероприятий и спортивных мероприятий (более 10 мероприятий в год)	до 20
6	Выполнение государственного задания Учреждением	до 10
7	Оперативное и результативное выполнение особо важных заданий руководства	до 20
8	Выполнение заданий министерства спорта Иркутской области	до 10
9	Расширение сферы деятельности и объема выполняемых работ	до 10
10	Необходимость комплексного использования работником познаний и (или) навыков из нескольких областей знания или деятельности	до 20
11	Новизна работ или использование нового подхода их выполнению	до 10

Приложение 15
к Примерному положению об оплате труда работников областных государственных учреждений Иркутской области, подведомственных министерству спорта Иркутской области

РЕКОМЕНДУЕМЫЕ РАЗМЕРЫ ВЫПЛАТ СТИМУЛИРУЮЩЕГО ХАРАКТЕРА ЗА ИНТЕНСИВНОСТЬ И ВЫСОКИЕ РЕЗУЛЬТАТЫ ТРУДА СПОРТСМЕНАМ, ЗАКЛУЧИВШИМ ТРУДОВОЙ ДОГОВОР

№ п/п	Критерии оценки	Рекомендуемый размер выплаты, %
1	Спортсмен, достигший значимый спортивный результат на официальных международных и всероссийских спортивных соревнованиях	до 300
2	Призер чемпионата России, первенства мира, первенства Европы в личном или командном игровом виде	до 200
3	Призер юниорского первенства России, Спартакиады учащихся России, Спартакиады молодежи России, Всероссийской универсиады, Всероссийской спартакиады между субъектами Российской Федерации (финалы), призер чемпионата России в эстафете, экипаже	до 150
4	Призер первенства России (включение в списки кандидатов в спортивные сборные команды России)	до 100
5	Спортсменам, выступающим в возрастной группе «мальчики и девочки», «юноши и девушки», «юниоры и юниорки» за наличие положительной динамики спортивных результатов	до 100
6	Спортсменам, при переходе из одной возрастной группы, определенной соответствующей международной спортивной федерацией для вида спорта, в другую, в течение года, следующего за годом такого перехода, исходя из спортивных результатов, достигнутых спортсменом в предыдущей возрастной группе	до 100
7	Спортсменам, выступающим в возрастной группе «мужчины и женщины», определенной соответствующей международной спортивной федерацией для вида спорта, за сохранение спортивных результатов на высоком уровне	до 100

Приложение 16
к Примерному положению об оплате труда работников областных государственных учреждений Иркутской области, подведомственных министерству спорта Иркутской области

РЕКОМЕНДУЕМЫЕ РАЗМЕРЫ ВЫПЛАТ СТИМУЛИРУЮЩЕГО ХАРАКТЕРА ГЛАВНЫМ ТРЕНЕРАМ СПОРТИВНЫХ СБОРНЫХ КОМАНД

Критерии оценки выплат стимулирующего характера за интенсивность и высокие результаты труда главным тренерам спортивных сборных команд

№ п/п	Критерии оценки	Рекомендуемый размер выплаты, %
1	Уровень сложности и срочности проводимых мероприятий (работ)	до 30
2	Степень самостоятельности, ответственности и участия каждого работника в проводимых мероприятиях, работах	до 30
3	Уровень исполнительской дисциплины работника	до 30
4	Выполнение срочных работ по внеплановым мероприятиям	до 30
5	Разработка стратегических планов развития учреждения, проектов нормативных документов в области физической культуры и спорта, продвижение продуктов и услуг, направленных на формирование положительного имиджа учреждения и увеличение дополнительных средств финансирования	до 20
6	Количество базовых видов спорта, закрепленных за главным тренером (за каждый вид спорта)	до 30
7	Степень участия в обеспечении спортивных сборных команд Иркутской области современным спортивным оборудованием, инвентарем и экипировкой	до 20
8	Разработка планов по развитию, координации деятельности физкультурно-спортивных организаций различного уровня	до 30

Критерии оценки выплат стимулирующего характера за качество выполняемых работ главным тренерами спортивных сборных команд

№ п/п	Критерии оценки	Рекомендуемый размер выплаты, %
1	Своевременное, качественное и выполнение работником должностных обязанностей, а также дополнительных видов работ в соответствующем периоде, в установленные сроки и графики	до 20
2	Качественное и оперативное выполнение особо важных работ и заданий директора учреждения	до 20
3	Уровень взаимодействия с министерством спорта Иркутской области, государственными органами, органами местного самоуправления, общественными организациями	до 30
4	Сохранение или увеличение количества членов спортивных сборных команд Российской Федерации из числа спортсменов, входящих в состав спортивных сборных команд Иркутской области	до 30
5	Достижение положительной динамики спортивными сборными командами в виде спорта (увеличение числа призеров по виду спорта более чем на 10 процентов)	до 30

Приложение 17
к Примерному положению об оплате труда работников областных государственных учреждений Иркутской области, подведомственных министерству спорта Иркутской области

РЕКОМЕНДУЕМЫЕ РАЗМЕРЫ ВЫПЛАТ СТИМУЛИРУЮЩЕГО ХАРАКТЕРА РАБОТНИКАМ УЧРЕЖДЕНИЯ, НЕ СВЯЗАННЫМ СО СПОРТИВНОЙ ПОДГОТОВКОЙ

Критерии оценки выплат стимулирующего характера за интенсивность и высокие результаты труда работникам учреждения, не связанным со спортивной подготовкой

№ п/п	Критерии оценки	Рекомендуемый размер выплаты, %
Административно-управленческий, основной, вспомогательный персонал		
1	Уровень, масштаб проводимого мероприятия и его значение для повышения имиджа учреждения	до 20
2	Уровень сложности и срочности проводимых мероприятий (работ)	до 20
3	Степень самостоятельности, ответственности и участия каждого работника в проводимых мероприятиях (работах)	до 20
4	Уровень исполнительской дисциплины работника	до 20

МИНИСТЕРСТВО ПО МОЛОДЕЖНОЙ ПОЛИТИКЕ ИРКУТСКОЙ ОБЛАСТИ

ПРИКАЗ

28 декабря 2018 года

№ 88-мп

Иркутск

Об утверждении Методики прогнозирования поступлений доходов в областной бюджет, администрирование которых осуществляет министерство по молодежной политике Иркутской области

В соответствии с пунктом 1 статьи 160.1 Бюджетного кодекса Российской Федерации, постановлением Правительства Российской Федерации от 23 июня 2016 года № 574 «Об общих требованиях к методике прогнозирования поступлений доходов в бюджетные системы Российской Федерации», руководствуясь Положением о министерстве по молодежной политике Иркутской области, утвержденным постановлением Правительства Иркутской области от 16 марта 2016 года № 131-пп, статьей 21 Устава Иркутской области,

ПРИКАЗЫВАЮ:

1. Утвердить Методику прогнозирования поступлений доходов в областной бюджет, администрирование которых осуществляет министерство по молодежной политике Иркутской области (прилагается).

2. Признать утратившими силу:

1) приказ министерства по молодежной политике Иркутской области от 16 июня 2017 года № 59-мп «Об утверждении Методики прогнозирования поступлений доходов в областной бюджет, администрирование которых осуществляет министерство по молодежной политике Иркутской области»;

2) приказ министерства по молодежной политике Иркутской области от 22 марта 2018 года № 26-мп «О внесении изменения в пункт 6 Методики прогнозирования поступлений доходов в областной бюджет, администрирование которых осуществляет министерство по молодежной политике Иркутской области».

3. Настоящий приказ подлежит официальному опубликованию в общественно-политической газете «Областная», а также на «Официальном интернет-портале правовой информации» (www.pravo.gov.ru).

Министр А.К. Попов

УТВЕРЖДЕНА

приказом министерства по молодежной политике Иркутской области от 28 декабря 2018 г. № 88-мп

5	Разработка стратегических планов развития учреждения, проектов нормативных документов в области физической культуры и спорта, продвижение продуктов и услуг, направленных на формирование положительного имиджа учреждения и увеличение дополнительных средств финансирования	до 20
6	Привлечение новых получателей услуг в области физической культуры и спорта	до 20
7	Подготовка годовой отчетности о деятельности учреждения в рамках действующего законодательства	до 20
8	Особый режим работы, связанный с эксплуатационным, инженерным и хозяйственным обслуживанием, административным, финансово-экономическим, социальным, кадровым, бухгалтерским, конкурсным и других процессах управления учреждением	до 20
9	Обеспечение безопасности соблюдением правил охраны труда и техники безопасности, пожарной безопасности, других процессах, связанных с обеспечением основной и иной уставной деятельности учреждения	до 20
10	Организация и проведение спортивно-массовых и культурных мероприятий на спортивных сооружениях учреждения	до 20
11	Перевозка детей на автобусе	до 20
12	Организация и проведение спортивно-массовых, физкультурных мероприятий среди различных возрастных групп населения, в том числе среди лиц с ограниченными возможностями здоровья (инвалидов)	до 30
13	Сложность и интенсивность работ, связанных с реализацией Всероссийского физкультурно-спортивного комплекса «Готов к труду и обороне» (ГТО), проведением семинаров, круглых столов, конференций	до 40
14	Выполнение срочных работ по внеплановым мероприятиям	до 30
Педагогические работники		
15	За выполнение обязанностей классного руководителя, куратора	до 15
16	За заведование учебными кабинетами (лабораториями)	до 15
17	За педагогическую деятельность в 10–11-х классах, за проверку тетрадей, письменных работ по математике (с учетом объема педагогической нагрузки)	15
18	За педагогическую деятельность в 10–11-х классах, за проверку тетрадей, письменных работ по русскому языку и литературе (с учетом объема педагогической нагрузки)	10
19	За педагогическую деятельность в 10–11-х классах, за проверку тетрадей, письменных работ по химии, физике (с учетом объема педагогической нагрузки)	5
20	За руководство предметными, цикловыми, методическими комиссиями	до 15
21	За участие в реализации программ дополнительного образования	до 15

Критерии оценки выплат стимулирующего характера за качество выполняемых работ работникам учреждения, не связанным со спортивной подготовкой

№ п/п	Критерии оценки	Рекомендуемый размер выплаты, %
1	Своевременное качественное выполнение работником должностных обязанностей, а также дополнительных видов работ в соответствующем периоде, в установленные сроки и графики	до 20
2	Оперативная, качественная подготовка и своевременная сдача отчетов; подготовка плановых и отчетных документов сотрудниками учреждения	до 20
3	Качественная подготовка и безусловное соблюдение сроков предоставления финансово-экономической, кадровой, контрактной документации	до 20
4	Качественное и оперативное выполнение особо важных работ и заданий руководителя учреждения	до 20
5	Качественное проведение спортивно-массовых и физкультурно-оздоровительных мероприятий	до 20
6	Качественное выполнение в установленном порядке требований нормативно-правовых актов, регламентирующих производственную и административно-хозяйственную деятельность учреждения, приказов, распоряжений и указаний органов государственной власти и управления, соблюдение требований нормативно-правовых актов, регулирующих сферу обеспечения государственных и муниципальных нужд	до 20

7	Соблюдение стандартов, применяемых в деятельности учреждения	до 20
8	Отсутствие нарушений в введении правовой, кадровой документации, организации документооборота, ведения делопроизводства, контрактной документации	до 20
9	Отсутствие претензий и жалоб со стороны получателей услуг	до 20
10	Оперативность выполнения заявок по устранению технических неполадок	до 20
11	Безаварийное вождение автомобилей	до 20
12	Качественное исполнение обязанностей, связанных с выполнением функций по организации и проведению независимой оценки качества оказываемых услуг организациям отрасли физической культуры	до 30
13	Качественное выполнение обязанностей, связанных с реализацией региональной системы	до 30
14	Качественное выполнение работ по реализации Всероссийского физкультурно-спортивного комплекса «Готов к труду и обороне» (ГТО)	до 20
15	Качественная организация и проведение семинаров, круглых столов, конференций (различного уровня)	до 20

Приложение 18
к Примерному положению об оплате труда работников областных государственных учреждений Иркутской области, подведомственных министерству спорта Иркутской области

ТИПОВАЯ ФОРМА ТАРИФИКАЦИОННОГО СПИСКА ТРЕНЕРСКОГО СОСТАВА

Отделение	№ п/п	Ф.И.О. тренера	Должность, звание, образование, категория	Этап подготовки (с указанием периода)	Количество спортсменов в одной группе, человек	Размер надбавки за подготовку спортсмена, проценты	Итого надбавка за подготовку спортсмена, проценты	Надбавка за выслугу лет, проценты	Надбавка за наличие звания и наград, проценты	Надбавка за квалификационную категорию, проценты	Выплата за специализацию, проценты*	Надбавка за осуществление работы в рамках адаптивного спорта, проценты*	Надбавка молодым специалистам, проценты*	Надбавка по результатам спортивных достижений, проценты*	Тренировочная нагрузка спортсмена, часов		из них	Кол-во замещающих ставок в штатном расписании, установленных из расчета тренерской нагрузки
															количество часов тренерской нагрузки	количество часов самостоятельных занятий спортсмена в соответствии с индивидуальным планом подготовки		
1	2	3	4	5	6	7	8=6x7	9	10	11	12	13	14	15=16+17	16	17	18	
* указывается для учреждений, в которых надбавка (выплата) может быть установлена																		

МЕТОДИКА ПРОГНОЗИРОВАНИЯ ПОСТУПЛЕНИЙ ДОХОДОВ В ОБЛАСТНОЙ БЮДЖЕТ, АДМИНИСТРИРОВАНИЕ КОТОРЫХ ОСУЩЕСТВЛЯЕТ МИНИСТЕРСТВО ПО МОЛОДЕЖНОЙ ПОЛИТИКЕ ИРКУТСКОЙ ОБЛАСТИ

1. Настоящая Методика разработана в соответствии с пунктом 1 статьи 160.1 Бюджетного кодекса Российской Федерации, постановлением Правительства Российской Федерации от 23 июня 2016 года № 574 «Об общих требованиях к методике прогнозирования поступлений доходов в бюджетные системы Российской Федерации» и определяет основные принципы формирования прогноза поступлений доходов в областной бюджет по всем кодам бюджетной классификации, закрепленным за министерством по молодежной политике Иркутской области и администрирование которых оно осуществляет.

2. Прочие доходы от компенсации затрат бюджетов субъектов Российской Федерации (КБК 844 113 0299202 0000 130).

Прогнозирование данного вида дохода областного бюджета, поступление которого не имеет постоянного характера, осуществляется с применением метода усреднения.

Алгоритм расчета:

$$P1 = \sum D / n$$

D - суммарный объем поступлений по прогнозируемому коду доходов не менее чем за 3 года, предшествующих прогнозируемому;

n - количество лет, за которые используются данные для расчета (не менее трех лет, предшествующих прогнозируемому).

3. Невыясненные поступления, зачисляемые в бюджеты субъектов Российской Федерации (КБК 844 117 0102002 0000 180).

Невыясненные поступления, зачисляемые в бюджеты субъектов Российской Федерации, не прогнозируются в связи с несистематичностью и непредсказуемостью их образования.

4. Прочие неналоговые доходы бюджетов субъектов Российской Федерации (КБК 844 117 0502002 0000 180).

Прогнозирование данного вида дохода областного бюджета, поступление которого не имеет постоянного характера, осуществляется с применением метода усреднения.

Алгоритм расчета:

$$P5 = \sum D / n$$

D - суммарный объем поступлений по прогнозируемому коду доходов не менее чем за три года, предшествующих прогнозируемому;

n - количество лет, за которые используются данные для расчета (не менее трех лет, предшествующих прогнозируемому).

Прогнозирование прочих безвозмездных поступлений в бюджеты субъектов Российской Федерации (КБК 844 207 0203002 0000 150) определяется на основании объема расходов соответствующего бюджета бюджетной системы Российской Федерации в случае, если такой объем расходов определен.

5. Субсидии бюджетам субъектов Российской Федерации на реализацию мероприятий по обеспечению жильем молодых семей (КБК 844 202 2549702 0000 150).

Прогнозирование безвозмездных поступлений от других бюджетов бюджетной системы Российской Федерации определяется на основании объема расходов соответствующего бюджета бюджетной системы Российской Федерации в случае, если такой объем расходов определен.

6. Прочие субвенции бюджетам субъектов Российской Федерации (КБК 844 202 3299902 0000 150).

Прогнозирование безвозмездных поступлений от других бюджетов бюджетной системы Российской Федерации определяется на основании объема расходов соответствующего бюджета бюджетной системы Российской Федерации в случае, если такой объем расходов определен.

7. Доходы бюджетов субъектов Российской Федерации от возврата прочих остатков субсидий, субвенций и иных межбюджетных трансфертов, имеющих целевое назначение, прошлых лет из бюджетов муниципальных образований (КБК 844 218 6001002 0000 150).

Объемы поступлений по доходам бюджетов субъектов Российской Федерации от возврата остатков субсидий, субвенций и иных межбюджетных трансфертов, имеющих целевое назначение, прошлых лет не прогнозируются в связи с несистематичностью и непредсказуемостью их образования.

8. Доходы бюджетов субъектов Российской Федерации от возврата иными организациями остатков субсидий прошлых лет (КБК 844 218 0203002 0000 150).

Объемы поступлений по доходам бюджетов субъектов Российской Федерации от возврата иными организациями остатков субсидий прошлых лет не прогнозируются в связи с несистематичностью и непредсказуемостью их образования.

9. Возврат прочих остатков субсидий, субвенций и иных межбюджетных трансфертов, имеющих целевое назначение, прошлых лет из бюджетов субъектов Российской Федерации (КБК 844 219 9000002 0000 150).

Объемы поступлений по доходам бюджетов субъектов Российской Федерации от возврата остатков межбюджетных трансфертов имеют отрицательное значение и не прогнозируются в связи с несистематичностью и непредсказуемостью их образования.

Министр по молодежной политике Иркутской области
А.К. Попов

ПРАВИТЕЛЬСТВО ИРКУТСКОЙ ОБЛАСТИ

ПОСТАНОВЛЕНИЕ

23 января 2019 года

№ 28-пп

Иркутск

О внесении изменений в постановление Правительства Иркутской области от 3 апреля 2014 года № 181-пп

В целях реализации мероприятий подпрограммы «Молодым семьям – доступное жилье» на 2019 - 2024 годы государственной программы Иркутской области «Доступное жилье» на 2019 - 2024 годы, утвержденной постановлением Правительства Иркутской области от 31 октября 2018 года № 780-пп, руководствуясь частью 4 статьи 66, статьей 67 Устава Иркутской области, Правительством Иркутской области

ПОСТАНОВЛЯЕТ:

1. Внести в постановление Правительства Иркутской области от 3 апреля 2014 года № 181-пп «О Порядке проведения конкурсного отбора муниципальных образований Иркутской области для участия в подпрограмме «Молодым семьям – доступное жилье» на 2014 - 2020 годы государственной программы «Доступное жилье» на 2014 - 2020 годы» следующие изменения:

1) в индивидуализированном заголовке слова «на 2014 - 2020 годы» заменить словами «на 2019 - 2024 годы»;

2) в преамбуле слова «на 2014 - 2020 годы государственной программы Иркутской области «Доступное жилье» на 2014 - 2020 годы, утвержденной постановлением Правительства Иркутской области от 24 октября 2013 года № 443-пп» заменить словами «на 2019 - 2024 годы государственной программы Иркутской области «Доступное жилье» на 2019 - 2024 годы, утвержденной постановлением Правительства Иркутской области от 31 октября 2018 года № 780-пп»;

3) в пункте 1 слова «на 2014 - 2020 годы» заменить словами «на 2019 - 2024 годы»;

4) в Порядке проведения конкурсного отбора муниципальных образований Иркутской области для участия в подпрограмме «Молодым семьям – доступное жилье» на 2014 - 2020 годы государственной программы Иркутской области «Доступное жилье» на 2014 - 2020 годы (далее – Порядок):

в индивидуализированном заголовке слова «на 2014 - 2020 годы» заменить словами «на 2019 - 2024 годы»;

в пункте 1 слова «на 2014 - 2020 годы государственной программы Иркутской области «Доступное жилье» на 2014 - 2020 годы, утвержденной постановлением Правительства Иркутской области от 24 октября 2013 года № 443-пп» заменить словами «на 2019 - 2024 годы государственной программы Иркутской области «Доступное жилье» на 2019 - 2024 годы, утвержденной постановлением Правительства Иркутской области от 31 октября 2018 года № 780-пп»;

пункт 3 изложить в следующей редакции:

«3. В конкурсном отборе принимают участие муниципальные образования Иркутской области (далее – муниципальные образования), которые соответствуют условиям участия в конкурсном отборе (далее – условия участия). Условиями участия являются:

1) наличие муниципальной программы по обеспечению жильем молодых семей, предусматривающей предоставление социальных выплат молодым семьям в соответствии с Правилами предоставления молодым семьям социальных выплат на приобретение (строительство) жилья и их использования, утвержденными постановлением Правительства Российской Федерации от 17 декабря 2010 года № 1050 «О реализации отдельных мероприятий государственной программы Российской Федерации «Обеспечение доступным и комфортным жильем и коммунальными услугами граждан Российской Федерации»;

2) наличие возможности функционирования муниципальной программы по обеспечению жильем молодых семей на территории соответствующего муниципального образования без привлечения субсидии;

3) соблюдение органами местного самоуправления муниципальных образований условий соглашения об участии в реализации мероприятий подпрограммы в предыдущем году (в случае предоставления субсидии в предыдущем году);

4) наличие в муниципальном правовом акте представительного органа муниципального образования о бюджете муниципального образования на текущий финансовый год (текущий финансовый год и плановый период) расходных обязательств и бюджетных ассигнований в соответствующем финансовом году и плановом периоде на реализацию мероприятий подпрограммы.»;

в абзаце первом пункта 24 слова «на 2014 - 2020 годы» заменить словами «на 2019 - 2024 годы»;

пункт 26 изложить в следующей редакции:

«26. По итогам конкурсного отбора муниципальное образование - победитель конкурсного отбора заключает с министерством соглашение об участии в реализации мероприятий подпрограммы в соответствующем финансовом году в сроки, установленные законом об областном бюджете на соответствующий финансовый год и плановый период.»;

5) приложения 1, 2 к Порядку изложить в новой редакции (прилагаются).

2. Настоящее постановление подлежит официальному опубликованию в общественно-политической газете «Областная», а также на «Официальном ин-

тернет-портале правовой информации» (www.pravo.gov.ru).

3. Настоящее постановление вступает в силу через десять календарных дней после дня его официального опубликования.

Первый заместитель Губернатора Иркутской области - Председатель
Правительства Иркутской области
Р.Н. Болотов

Приложение 1
к постановлению Правительства
Иркутской области
от 23 января 2019 года № 28-пп

«Приложение 1
к Порядку проведения конкурсного отбора
муниципальных образований Иркутской
области для участия в подпрограмме
«Молодым семьям – доступное жилье»
на 2019 - 2024 годы государственной
программы Иркутской области
«Доступное жилье» на 2019 - 2024 годы

ЗАЯВКА

НА УЧАСТИЕ В КОНКУРСНОМ ОТБОРЕ МУНИЦИПАЛЬНЫХ
ОБРАЗОВАНИЙ ИРКУТСКОЙ ОБЛАСТИ ДЛЯ УЧАСТИЯ В ПОДПРОГРАММЕ
«МОЛОДЫМ СЕМЬЯМ – ДОСТУПНОЕ ЖИЛЬЕ» НА 2019 - 2024 ГОДЫ
ГОСУДАРСТВЕННОЙ ПРОГРАММЫ ИРКУТСКОЙ ОБЛАСТИ
«ДОСТУПНОЕ ЖИЛЬЕ» НА 2014 - 2020 ГОДЫ

Администрация _____

(наименование муниципального образования)

заявляет о намерении участвовать в конкурсном отборе муниципальных образований Иркутской области для участия в подпрограмме «Молодым семьям – доступное жилье» на 2019 - 2024 годы государственной программы Иркутской области «Доступное жилье» на 2019 - 2024 годы в 20____ году (далее – конкурсный отбор) и в случае признания ее победителем конкурсного отбора готова подписать соглашение об участии в реализации мероприятий подпрограммы «Молодым семьям – доступное жилье» на 2019 - 2024 годы государственной программы Иркутской области «Доступное жилье» на 2019 - 2024 годы, утвержденной постановлением Правительства Иркутской области от 31 октября 2018 года № 780-пп (далее – подпрограмма), на условиях и требованиях, установленных Порядком проведения конкурсного отбора и подпрограммой.

Сообщаем, что на 20____ год в бюджете _____

(наименование муниципального образования)

на финансирование мероприятий муниципальной программы _____

(наименование муниципальной программы по обеспечению жильем
молодых семей)

в части предоставления социальной выплаты на приобретение жилого помещения или создание объекта индивидуального жилищного строительства (далее – социальная выплата) молодым семьям, изъявившим желание получить указанную социальную выплату в 20____ году, предусмотрено _____

(цифрами и прописью)

В случае признания победителем конкурсного отбора администрация _____

просит выделить средства для софинансирования предоставления социальной выплаты молодым семьям – участникам подпрограммы, изъявившим желание получить социальную выплату в 20____ году, из областного бюджета, в том числе за счет средств федерального бюджета, в размере _____

(цифрами и прописью)

Вся информация, представленная в документах для участия в конкурсном отборе, является достоверной, полной и актуальной на дату подачи указанных документов.

Руководитель
финансового органа
муниципального образования
Иркутской области _____

М.П.

Мэр (глава администрации)
муниципального образования
Иркутской области _____

(подпись, дата)

(расшифровка подписи)

М.П.».

Заместитель Председателя Правительства Иркутской области
В.Ф. Вобликова

Приложение 2
к постановлению Правительства
Иркутской области
от 23 января 2019 года № 28-пп

«Приложение 2
к Порядку проведения конкурсного отбора
муниципальных образований Иркутской
области для участия в подпрограмме
«Молодым семьям – доступное жилье»
на 2019 - 2024 годы государственной
программы Иркутской области
«Доступное жилье» на 2019 - 2024 годы

ИНФОРМАЦИОННАЯ КАРТА

УЧАСТНИКА КОНКУРСНОГО ОТБОРА МУНИЦИПАЛЬНЫХ ОБРАЗОВАНИЙ
ИРКУТСКОЙ ОБЛАСТИ ДЛЯ УЧАСТИЯ В ПОДПРОГРАММЕ
«МОЛОДЫМ СЕМЬЯМ – ДОСТУПНОЕ ЖИЛЬЕ» НА 2019 - 2024 ГОДЫ
ГОСУДАРСТВЕННОЙ ПРОГРАММЫ ИРКУТСКОЙ ОБЛАСТИ
«ДОСТУПНОЕ ЖИЛЬЕ» НА 2019 - 2024 ГОДЫ

Наименование муниципального образования Иркутской области (далее – муниципальное образование)	
Наименование территориального органа Федерального (областного) казначейства в муниципальном образовании, ИНН, КПП, ОКТМО, банковские реквизиты (р/с, наименование банка, БИК)	
Наименование органа, исполняющего местный бюджет муниципального образования	
Лицо, уполномоченное администрацией муниципального образования представлять интересы участника конкурсного отбора муниципальных образований Иркутской области для участия в подпрограмме «Молодым семьям – доступное жилье» на 2019 - 2024 годы государственной программы Иркутской области «Доступное жилье» на 2019 - 2024 годы (далее – конкурсный отбор) перед организатором конкурсного отбора и Экспертным советом конкурсного отбора (фамилия, имя, отчество, должность в исполнительных органах власти муниципального образования, контактные телефоны, факс и e-mail)	
Наименование муниципальной программы по обеспечению жильем молодых семей (далее – муниципальная программа); сроки реализации муниципальной программы	
Реквизиты муниципального нормативного правового акта (наименование органа местного самоуправления муниципального образования, вид, наименование, номер и дата)	
Общий объем бюджетных средств (руб.), выделяемых в _____ году в муниципальном образовании для реализации мероприятий муниципальной программы	
Объем бюджетных средств (руб.), выделяемых в _____ году в муниципальном образовании для финансирования мероприятий муниципальной программы по предоставлению социальных выплат на приобретение жилого помещения или создание объекта индивидуального жилищного строительства молодым семьям, изъявившим желание получить социальную выплату в 20____ году	
Объем внебюджетных средств (руб.), предполагаемых привлечь для реализации муниципальной программы в 20____ году	
Общее количество молодых семей – участников подпрограммы «Молодым семьям – доступное жилье» на 2019 - 2024 годы государственной программы Иркутской области «Доступное жилье» на 2019 - 2024 годы, утвержденной постановлением Правительства Иркутской области от 31 октября 2018 года № 780-пп	
Исполнитель муниципальной программы (наименование, организационно-правовая форма, Ф.И.О. руководителя, должность, контактные телефоны, e-mail)	

Мэр (глава администрации)
муниципального образования
Иркутской области _____

М.П.».

(подпись, дата)

(расшифровка подписи)

Заместитель Председателя Правительства Иркутской области
В.Ф. Вобликова

ПРАВИТЕЛЬСТВО ИРКУТСКОЙ ОБЛАСТИ

ПОСТАНОВЛЕНИЕ

24 января 2019 года

№ 33-пп

Иркутск

О внесении изменений в постановление Правительства Иркутской области от 18 марта 2013 года № 83-пп

В соответствии с Федеральным законом от 28 ноября 2018 года № 452-ФЗ «О внесении изменений в Федеральный закон «О банке развития» и отдельные законодательные акты Российской Федерации», руководствуясь частью 4 статьи 66, статьей 67 Устава Иркутской области, Правительством Иркутской области

ПОСТАНОВЛЯЕТ:

1. Внести в постановление Правительства Иркутской области от 18 марта 2013 года № 83-пп «Об утверждении Положения о предоставлении субсидий в целях возмещения части затрат в связи с производством и (или) переработкой (в том числе на арендованных основных средствах) сельскохозяйственной продукции, выполнением работ и оказанием услуг в области сельского хозяйства на уплату процентов по кредитам, полученным в российских кредитных организациях, и займам, полученным в сельскохозяйственных кредитных потребительских кооперативах» (далее – постановление) следующие изменения:

1) в преамбуле слова «на 2014 - 2020 годы, утвержденной постановлением Правительства Иркутской области от 9 декабря 2013 года № 568-пп» заменить словами «на 2019 - 2024 годы, утвержденной постановлением Правительства Иркутской области от 26 октября 2018 года № 772-пп»;

2) в пункте 1 Положения о предоставлении субсидий в целях возмещения части затрат в связи с производством и (или) переработкой (в том числе на арендованных основных средствах) сельскохозяйственной продукции, выполнением работ и оказанием услуг в области сельского хозяйства на уплату процентов по кредитам, полученным в российских кредитных организациях, и займам, полученным в сельскохозяйственных кредитных потребительских кооперативах, утвержденного постановлением, слова «государственной корпорации «Банк развития и внешнеэкономической деятельности (Внешэкономбанк)» заменить словами «государственной корпорации развития «ВЭБ.РФ».

2. Настоящее постановление подлежит официальному опубликованию в общественно-политической газете «Областная», а также на «Официальном интернет-портале правовой информации» (www.pravo.gov.ru).

3. Настоящее постановление вступает в силу через десять календарных дней после дня его официального опубликования.

Первый заместитель Губернатора Иркутской области –
Председатель Правительства Иркутской области
Р.Н. Болотов

МИНИСТЕРСТВО ТРУДА И ЗАНЯТОСТИ
ИРКУТСКОЙ ОБЛАСТИ

ПРИКАЗ

10 января 2019 года

№ 1-мпр

Иркутск

О внесении изменений в Порядок получения государственными
гражданскими служащими Иркутской области, замещающими
должности государственной гражданской службы Иркутской
области в министерстве труда и занятости Иркутской
области, разрешения представителя нанимателя на участие
на безвозмездной основе в управлении некоммерческими
организациями, указанными в пункте 3 части 1 статьи 17
Федерального закона от 27 июля 2004 года № 79-ФЗ «О
государственной гражданской службе Российской Федерации»
(кроме политической партии), в качестве единоличного
исполнительного органа или вхождение в состав их
коллегиальных органов управления

В соответствии с Федеральным законом от 27 июля 2004 года № 79-ФЗ «О государственной гражданской службе Российской Федерации», руководствуясь статьей 21 Устава Иркутской области, Положением о министерстве труда и занятости Иркутской области, утвержденным постановлением Правительства Иркутской области от 3 декабря 2012 года № 688-пп:

П Р И К А З Ы В А Ю:

1. Внести в приказ министерства труда и занятости Иркутской области от 29 июня 2017 года № 33-мпр «О Порядке получения государственными гражданскими служащими Иркутской области, замещающими должности государственной гражданской службы Иркутской области в министерстве труда и занятости Иркутской области, разрешения представителя нанимателя на участие на безвозмездной основе в управлении некоммерческими организациями, указанными в пункте 3 части 1 статьи 17 Федерального закона от 27 июля 2004 года № 79-ФЗ «О государственной гражданской службе Российской Федерации» (кроме политической партии), в качестве единоличного исполнительного органа или вхождения в состав их коллегиальных органов управления» (далее - Приказ), следующие изменения:

1) индивидуализированный заголовок после слов «кроме политической партии» дополнить словами «и органа профессионального союза, в том числе выборного органа первичной профсоюзной организации, созданной в министерстве труда и занятости Иркутской области»;

2) пункт 1 после слов «кроме политической партии» дополнить словами «и органа профессионального союза, в том числе выборного органа первичной профсоюзной организации, созданной в министерстве труда и занятости Иркутской области»;

3) в Порядке получения государственными гражданскими служащими Иркутской области, замещающими должности государственной гражданской службы Иркутской области в министерстве труда и занятости Иркутской области, разрешения представителя нанимателя на участие на безвозмездной основе в управлении некоммерческими организациями, указанными в пункте 3 части 1 статьи 17 Федерального закона от 27 июля 2004 года № 79-ФЗ «О государственной гражданской службе Российской Федерации» (кроме политической партии), в качестве единоличного исполнительного органа или вхождения в состав их коллегиальных органов управления, утвержденном Приказом (далее – Порядок): индивидуализированный заголовок после слов «кроме политической партии» дополнить словами «и органа профессионального союза, в том числе выборного органа первичной профсоюзной организации, созданной в министерстве труда и занятости Иркутской области»;

пункт 1 после слов «кроме политической партии» дополнить словами «и органа профессионального союза, в том числе выборного органа первичной профсоюзной организации, созданной в министерстве»;

индивидуализированный заголовок Журнала регистрации заявлений о получении разрешения на участие на безвозмездной основе в управлении общественной организацией (кроме политической партии), жилищным, жилищно-строительным, гаражным кооперативом, садоводческим, огородническим, дачным потребительским кооперативом, товариществом собственников недвижимости в качестве единоличного исполнительного органа или вхождение в состав их коллегиальных органов управления, являющегося приложением 2 к Порядку, после слов «кроме политической партии» дополнить словами «и органа профессионального союза, в том числе выборного органа первичной профсоюзной организации, созданной в министерстве труда и занятости Иркутской области».

2. Настоящий приказ вступает в силу через десять календарных дней после дня его официального опубликования.

Министр Н.В. Воронцова

СЛУЖБА ПО ОХРАНЕ ОБЪЕКТОВ КУЛЬТУРНОГО НАСЛЕДИЯ ИРКУТСКОЙ ОБЛАСТИ

П Р И К А З

25 декабря 2018 г.

№ 437-спр

Иркутск

Об утверждении границ территории и режима использования объекта культурного наследия регионального значения

В соответствии со ст. 3.1 Федерального закона от 25 июня 2002 года № 73-ФЗ «Об объектах культурного наследия (памятниках истории и культуры) народов Российской Федерации», руководствуясь статьей 21 Устава Иркутской области, Положением о службе по охране объектов культурного наследия Иркутской области, утвержденным постановлением Правительства Иркутской области от 9 марта 2010 года № 31-пп,

П Р И К А З Ы В А Ю:

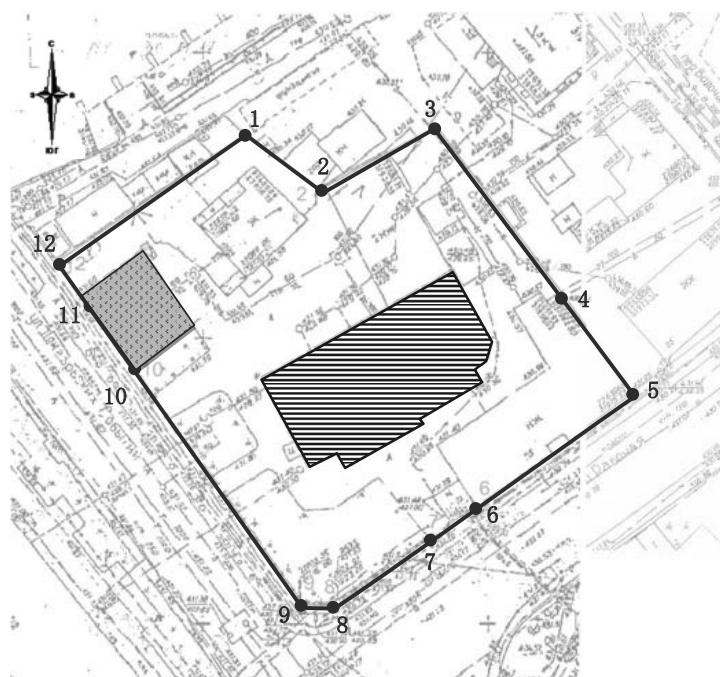
1. Утвердить границы территории объекта культурного наследия регионального значения «Владимирская церковь», XVII в. (вид объекта культурного наследия - памятник), расположенного по адресу: Иркутская область, г. Иркутск, ул. Декабрьских событий, 3, согласно приложениям №1, №2.
2. Утвердить режим использования территории объекта культурного наследия регионального значения согласно приложению №3.
3. Настоящий приказ подлежит официальному опубликованию в общественно-политической газете «Областная», а также на «Официальном интернет-портале правовой информации» (www.pravo.gov.ru).
4. Настоящий приказ вступает в силу через десять календарных дней после дня его официального опубликования.

В.з.д. руководителя службы по охране объектов культурного наследия Иркутской области
А.А. Фоменко

Приложение № 1
к приказу службы по охране объектов культурного наследия Иркутской области № 437-спр от 25 декабря 2018 г.

Карта границ территории объекта культурного наследия регионального значения

Наименование и датировка объекта: «Владимирская церковь», XVII в.
Адрес: Иркутская область, г. Иркутск, ул. Декабрьских событий, 3.



Условные обозначения:

- 1 Граница территории объекта культурного наследия
- Поворотные точки
- ▨ Объект культурного наследия регионального значения «Владимирская церковь»
- ▩ Выявленный объект культурного наследия «Дом Лавровского», 1890-е г.

В.з.д. руководителя службы по охране объектов культурного наследия Иркутской области
А.А. Фоменко

Приложение № 2
к приказу службы по охране объектов культурного наследия Иркутской области № 437-спр от 25 декабря 2018 г.

Перечень координат поворотных (характерных) точек границ территории объекта культурного наследия регионального значения

Наименование и датировка объекта: «Владимирская церковь», XVII в.
Адрес: Иркутская область, г. Иркутск, ул. Декабрьских событий, 3.

MCK-38, зона 3

№ п/п	X	Y	Длина линии, м	Дирекционный угол
1	385629.32	3335593.95	16.12	125° 47' 30"
2	385619.89	3335607.03	23.33	059° 45' 13"
3	385631.64	3335627.18	37.98	141° 36' 23"
4	385601.87	3335650.77	21.02	143° 32' 01"
5	385584.97	3335663.26	32.93	233° 21' 35"
6	385565.32	3335636.84	05.86	234° 10' 00"
7	385561.89	3335632.09	24.83	232° 37' 37"
8	385546.82	3335612.36	06.63	273° 27' 28"
9	385547.22	3335605.74	50.67	322° 53' 34"
10	385587.63	3335575.17	15.33	322° 18' 55"
11	385599.76	3335565.80	07.73	324° 51' 00"
12	385606.08	3335561.35	40.04	054° 30' 56"
1	385629.32	3335593.95		

Площадь – 4854 кв.м.
Система координат г. Иркутска

№ п/п	X	Y	Длина линии, м	Дирекционный угол
1	22685.80	31907.58	16.12	127° 20' 20"
2	22676.02	31920.40	23.32	061° 18' 12"
3	22687.22	31940.86	37.99	143° 09' 15"
4	22656.82	31963.64	21.02	145° 06' 55"
5	22639.58	31975.66	32.92	234° 55' 10"
6	22620.66	31948.72	05.86	235° 42' 47"
7	22617.36	31948.72	24.83	234° 11' 29"
8	22602.83	31943.88	06.63	275° 01' 20"
9	22603.41	31923.74	50.66	324° 26' 48"
10	22644.63	31887.68	15.34	323° 53' 05"
11	22657.02	31878.64	07.72	326° 21' 04"
12	22663.45	31874.36	40.04	056° 04' 04"
1	22685.80	31907.58		

Площадь – 4854 кв.м.
Система координат геодезическая WGS-84

№ п/п	Широта	Долгота
1	52° 17' 33.7402"	104° 17' 17.1598"
2	52° 17' 33.4279"	104° 17' 17.8411"
3	52° 17' 33.7967"	104° 17' 18.9148"
4	52° 17' 32.8205"	104° 17' 20.1320"
5	52° 17' 32.2669"	104° 17' 20.7754"
6	52° 17' 31.6461"	104° 17' 19.3637"
7	52° 17' 31.5378"	104° 17' 19.1100"
8	52° 17' 31.0614"	104° 17' 18.0555"
9	52° 17' 31.0781"	104° 17' 17.7067"
10	52° 17' 32.4023"	104° 17' 16.1310"
11	52° 17' 32.7999"	104° 17' 15.6478"
12	52° 17' 33.0068"	104° 17' 15.4189"
1	52° 17' 33.7402"	104° 17' 17.1598"

В.з.д. руководителя службы по охране объектов культурного наследия Иркутской области
А.А. Фоменко

Приложение № 3
к приказу службы по охране объектов культурного наследия Иркутской области № 437-спр от 25 декабря 2018 г.

Режим использования территории объекта культурного наследия регионального значения

Наименование и датировка объекта: «Владимирская церковь», XVII в.
Адрес: Иркутская область, г. Иркутск, ул. Декабрьских событий, 3.

- на территории памятника или ансамбля запрещаются строительство объектов капитального строительства и увеличение объемно-пространственных характеристик существующих на территории памятника или ансамбля объектов капитального строительства; проведение земляных, строительных, мелиоративных и иных работ, за исключением работ по сохранению объекта культурного наследия или его отдельных элементов, сохранению историко-градостроительной или природной среды объекта культурного наследия;
- на территории памятника или ансамбля разрешается ведение хозяйственной деятельности, не противоречащей требованиям обеспечения сохранности объекта культурного наследия и позволяющей обеспечить функционирование объекта культурного наследия в современных условиях.

В.з.д. руководителя службы по охране объектов культурного наследия Иркутской области
А.А. Фоменко

МИНИСТЕРСТВО ИМУЩЕСТВЕННЫХ ОТНОШЕНИЙ ИРКУТСКОЙ ОБЛАСТИ

П Р И К А З

18 января 2019 года

№ 2-мпр

Иркутск

О признании утратившими силу отдельных приказов министерства имущественных отношений Иркутской области

В соответствии с Законом Иркутской области от 21 июня 2018 года № 49-ОЗ «О внесении изменений в Закон Иркутской области «О порядке обеспечения детей-сирот и детей, оставшихся без попечения родителей, лиц из числа детей-сирот и детей, оставшихся без попечения родителей, жилыми помещениями в Иркутской области», руководствуясь Положением о министерстве имущественных отношений Иркутской области, утвержденным постановлением Правительства Иркутской области от 30 сентября 2009 года № 264/43-пп, статьей 21 Устава Иркутской области,

П Р И К А З Ы В А Ю:

1. Признать утратившими силу:
 - 1) приказ министерства имущественных отношений Иркутской области от 9 апреля 2014 года № 11/ПР «Об утверждении административного регламента по предоставлению государственной услуги «Предоставление детям-сиротам и детям, оставшимся без попечения родителей, лицам из числа детей-сирот и детей, оставшихся без попечения родителей, благоустроенных жилых помещений специализированного жилищного фонда Иркутской области по договорам найма специализированных жилых помещений»;
 - 2) приказ министерства имущественных отношений Иркутской области от 25 августа 2014 года № 30/пр «О внесении изменений в приказ министерства

имущественных отношений Иркутской области от 9 апреля 2014 года № 11/пр»;

- 3) приказ министерства имущественных отношений Иркутской области от 28 апреля 2016 года № 19-мпр «О внесении изменений в административный регламент министерства имущественных отношений Иркутской области по предоставлению государственной услуги «Предоставление детям-сиротам и детям, оставшимся без попечения родителей, лицам из числа детей-сирот и детей, оставшихся без попечения родителей, благоустроенных жилых помещений специализированного жилищного фонда Иркутской области по договорам найма специализированных жилых помещений»;

- 4) приказ министерства имущественных отношений Иркутской области от 2 августа 2016 года № 37-мпр «О внесении изменений в административный регламент по предоставлению государственной услуги «Предоставление детям-сиротам и детям, оставшимся без попечения родителей, лицам из числа детей-сирот и детей, оставшихся без попечения родителей, благоустроенных жилых помещений специализированного жилищного фонда Иркутской области по договорам найма специализированных жилых помещений»;

- 5) приказ министерства имущественных отношений Иркутской области от 7 октября 2016 года № 53-мпр «О внесении изменений в административный регламент по предоставлению государственной услуги «Предоставление детям-сиротам и детям, оставшимся без попечения родителей, лицам из числа детей-сирот и детей, оставшихся без попечения родителей, благоустроенных жилых помещений специализированного жилищного фонда Иркутской области по договорам найма специализированных жилых помещений»;

- 6) приказ министерства имущественных отношений Иркутской области от 23 мая 2017 года № 21-мпр «О внесении изменений в административный регламент по предоставлению государственной услуги «Предоставление детям-сиротам и детям, оставшимся без попечения родителей, лицам из числа детей-сирот и детей, оставшихся без попечения родителей, благоустроенных жилых помещений специализированного жилищного фонда Иркутской области по договорам найма специализированных жилых помещений»;

- 7) приказ министерства имущественных отношений Иркутской области от 28 сентября 2017 года № 59-мпр «О внесении изменений в административный регламент по предоставлению государственной услуги «Предоставление детям-сиротам и детям, оставшимся без попечения родителей, лицам из числа детей-сирот и детей, оставшихся без попечения родителей, благоустроенных жилых помещений специализированного жилищного фонда Иркутской области по договорам найма специализированных жилых помещений»;

- 8) приказ министерства имущественных отношений Иркутской области от 8 декабря 2017 года № 79-мпр «О внесении изменений в административный регламент по предоставлению государственной услуги «Предоставление детям-сиротам и детям, оставшимся без попечения родителей, лицам из числа детей-сирот и детей, оставшихся без попечения родителей, благоустроенных жилых помещений специализированного жилищного фонда Иркутской области по договорам найма специализированных жилых помещений»;

- 9) приказ министерства имущественных отношений Иркутской области от 26 июля 2018 года № 36-мпр «О внесении изменений в отдельные приказы министерства имущественных отношений Иркутской области»;

- 10) приказ министерства имущественных отношений Иркутской области от 31 октября 2018 года № 51-мпр «О внесении изменений в административный регламент по предоставлению государственной услуги «Предоставление детям-сиротам и детям, оставшимся без попечения родителей, лицам из числа детей-сирот и детей, оставшихся без попечения родителей, благоустроенных жилых помещений специализированного жилищного фонда Иркутской области по договорам найма специализированных жилых помещений».

2. Настоящий приказ подлежит официальному опубликованию в общественно-политической газете «Областная», а также на «Официальном интернет-портале правовой информации» (www.pravo.gov.ru).

3. Настоящий приказ вступает в силу через десять календарных дней после дня его официального опубликования.

Министр В.А. Сухорученко

СЛУЖБА ПО ОХРАНЕ ОБЪЕКТОВ КУЛЬТУРНОГО НАСЛЕДИЯ ИРКУТСКОЙ ОБЛАСТИ

П Р И К А З

25 декабря 2018 г.

Иркутск

№ 436-спр

Об утверждении границ территории и режима использования объекта культурного наследия регионального значения

В соответствии со ст. 3.1 Федерального закона от 25 июня 2002 года № 73-ФЗ «Об объектах культурного наследия (памятниках истории и культуры) народов Российской Федерации», руководствуясь статьей 21 Устава Иркутской области, Положением о службе по охране объектов культурного наследия Иркутской области, утвержденным постановлением Правительства Иркутской области от 9 марта 2010 года № 31-пп,

П Р И К А З Ы В А Ю:

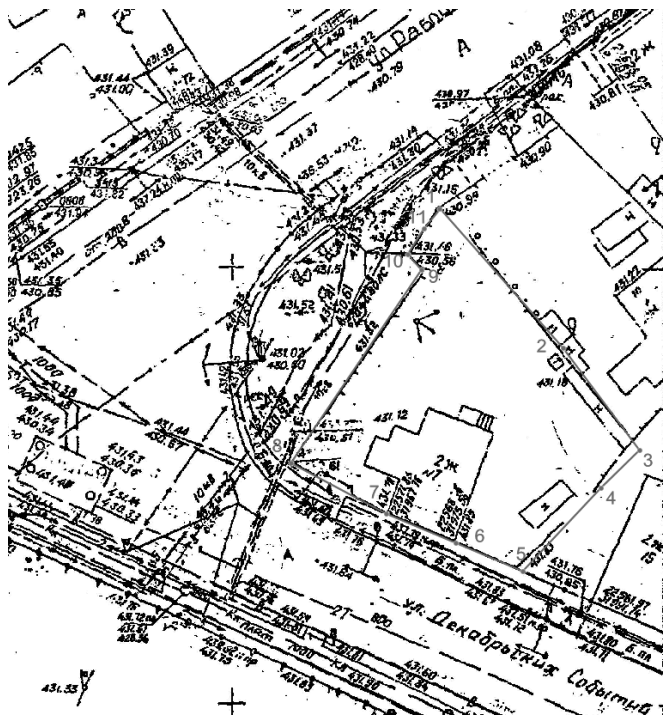
1. Утвердить границы территории объекта культурного наследия регионального значения «Жилые дома Поповых», к. XIX - н. XX вв. (вид объекта культурного наследия - ансамбль), расположенного по адресу: Иркутская область, г. Иркутск, ул. Декабрьских событий, 7, согласно приложениям № 1, № 2.
2. Утвердить режим использования территории объекта культурного наследия регионального значения согласно приложению № 3.
3. Настоящий приказ подлежит официальному опубликованию в общественно-политической газете «Областная», а также на «Официальном интернет-портале правовой информации» (www.pravo.gov.ru).
4. Настоящий приказ вступает в силу через десять календарных дней после дня его официального опубликования.

В.з.д. руководителя службы по охране объектов культурного наследия Иркутской области
А.А. Фоменко

Приложение № 1
к приказу службы по охране объектов культурного наследия Иркутской области № 436-спр от 25 декабря 2018 г.

Карта границ территории объекта культурного наследия регионального значения

Наименование и датировка объекта: «Жилые дома Поповых», к. XIX - н. XX вв.
Адрес: Иркутская область, г. Иркутск, ул. Декабрьских событий, 7.



Условные обозначения:

- граница территории объекта культурного наследия
- 1 - обозначение характерной точки границы территории объекта культурного наследия

В.з.д. руководителя службы по охране объектов культурного наследия Иркутской области
А.А. Фоменко

Перечень координат поворотных (характерных) точек границ территории объекта культурного наследия регионального значения

Наименование и датировка объекта: «Жилые дома Поповых», к. XIX - н. XX вв.
Адрес: Иркутская область, г. Иркутск, ул. Декабрьских событий, 7.

Система координат – МСК-38, зона 3

№ п/п	X	Y	Длина линии, м	Дирекционный угол
1	385551.96	3335662.27		
2	385536.45	3335676.83	21.27	136° 48' 34"
3	385525.02	3335685.86	14.57	141° 41' 25"
4	385520.57	3335681.53	06.21	224° 13' 01"
5	385510.79	3335672.86	13.07	221° 33' 26"
6	385513.78	3335665.14	08.28	291° 10' 18"
7	385516.89	3335657.09	08.63	291° 07' 24"
8	385522.46	3335646.06	12.36	296° 47' 35"
9	385544.99	3335660.35	26.68	032° 23' 08"
10	385546.64	3335658.74	02.30	315° 42' 11"
11	385549.68	3335660.53	03.53	030° 29' 25"
1	385551.96	3335662.27	02.87	037° 20' 58"

Площадь – 834 кв.м.
Система координат г. Иркутска

№ п/п	X	Y	Длина линии, м	Дирекционный угол
1	22606.61	31973.78		
2	22590.71	31987.91	21.27	138° 22' 23"
3	22579.04	31996.63	14.57	143° 13' 56"
4	22574.71	31992.18	06.21	225° 46' 59"
5	22565.17	31983.24	13.07	223° 08' 25"
6	22568.37	31975.61	08.27	292° 45' 11"
7	22571.70	31967.65	08.63	292° 42' 06"
8	22577.56	31956.77	12.36	298° 18' 25"
9	22599.70	31971.67	26.69	033° 56' 25"
10	22601.39	31970.10	02.31	317° 06' 29"
11	22604.38	31971.98	03.53	032° 09' 37"
1	22606.61	31973.78	02.87	038° 54' 35"

Площадь – 834 кв.м.
Система координат геодезическая WGS-84

№ п/п	Широта	Долгота
1	52° 17' 31.1997"	104° 17' 20.6930"
2	52° 17' 30.6899"	104° 17' 21.4468"
3	52° 17' 30.3151"	104° 17' 21.9127"
4	52° 17' 30.1736"	104° 17' 21.6802"
5	52° 17' 29.8621"	104° 17' 21.2139"
6	52° 17' 29.9632"	104° 17' 20.8094"
7	52° 17' 30.0683"	104° 17' 20.3876"
8	52° 17' 30.2546"	104° 17' 19.8109"
9	52° 17' 30.9753"	104° 17' 20.5853"
10	52° 17' 31.0296"	104° 17' 20.5019"
11	52° 17' 31.1269"	104° 17' 20.5991"
1	52° 17' 31.1997"	104° 17' 20.6930"

В.з.д. руководителя службы по охране объектов культурного наследия Иркутской области
А.А. Фоменко

Приложение № 3
к приказу службы по охране объектов культурного наследия Иркутской области № 436-спр от 25 декабря 2018 г.

Режим использования территории объекта культурного наследия регионального значения

Наименование и датировка объекта: «Жилые дома Поповых», кон. XIX - нач. XX вв.
Адрес: Иркутская область, г. Иркутск, ул. Декабрьских событий, 7.

- на территории объекта культурного наследия запрещаются строительство объектов капитального строительства и увеличение объемно-пространственных характеристик существующих на территории памятника или ансамбля объектов капитального строительства; проведение земляных, строительных, мелиоративных и иных работ, за исключением работ по сохранению объекта культурного наследия или его отдельных элементов, сохранению историко-градостроительной или природной среды объекта культурного наследия;
- на территории объекта культурного наследия разрешается ведение хозяйственной деятельности, не противоречащей требованиям обеспечения сохранности объекта культурного наследия и позволяющей обеспечить функционирование объекта культурного наследия в современных условиях.

В.з.д. руководителя службы по охране объектов культурного наследия Иркутской области
А.А. Фоменко

МИНИСТЕРСТВО СОЦИАЛЬНОГО РАЗВИТИЯ, ОПЕКИ И ПОПЕЧИТЕЛЬСТВА ИРКУТСКОЙ ОБЛАСТИ

П Р И К А З

9 января 2019 года

Иркутск

№ 53-1/19-мпр

О внесении изменений в приказ министерства социального развития, опеки и попечительства Иркутской области от 21 декабря 2015 года № 181-мпр

Руководствуясь статьей 21 Устава Иркутской области, Положением о министерстве социального развития, опеки и попечительства Иркутской области, утвержденным постановлением Правительства Иркутской области от 18 сентября 2009 года № 261/40-пп,

П Р И К А З Ы В А Ю:

1. Внести в Положение о порядке проведения конкурса по предоставлению автотранспорта (микроавтобуса) многодетным семьям, имеющим восемь и более детей, не достигших возраста 18 лет, в том числе воспитывающим детей-сирот и детей, оставшихся без попечения родителей, утвержденное приказом министерства социального развития, опеки и попечительства Иркутской области от 21 декабря 2015 года № 181-мпр, следующие изменения:
 - 1) в пункте 3 слова «1 февраля» заменить словами «1 мая»;
 - 2) в пункте 12 слова «1 марта» заменить словами «1 июня»;
 - 3) в пункте 18 слова «1 апреля» заменить словами «1 июля»;
 - 4) в пункте 20 слова «4 семьи» заменить словами «6 семей»;
 - 5) в пункте 21 слова «5 апреля» заменить словами «20 июля»;
 - 6) в пункте 21 слово «автотранспортом» дополнить словами «или сертификатом»;
 - 7) пункт 22 изложить в следующей редакции: «22. Объявление победителей конкурса и предоставление каждому из них автотранспорта либо сертификата на получение автотранспорта осуществляется в торжественной обстановке на официальном мероприятии. Срок выдачи автотранспорта по сертификату на получение автотранспорта – не позднее 31 декабря текущего года.»
2. Настоящий приказ подлежит официальному опубликованию в общественно-политической газете «Областная», а также на «Официальном интернет-портале правовой информации» (www.pravo.gov.ru).
3. Настоящий приказ вступает в силу через десять календарных дней после дня его официального опубликования.

Министр социального развития, опеки и попечительства Иркутской области
В.А. Родионов

СЛУЖБА ГОСУДАРСТВЕННОГО ФИНАНСОВОГО КОНТРОЛЯ ИРКУТСКОЙ ОБЛАСТИ

П Р И К А З

27 декабря 2018 года

г. Иркутск

№ 21-спр

О признании утратившими силу отдельных приказов службы государственного финансового контроля Иркутской области

В соответствии со статьей 60 Закона Иркутской области от 12 января 2010 года № 1-оз «О правовых актах Иркутской области и правотворческой деятельности в Иркутской области», пунктом 3 требований к порядку разработки и принятия правовых актов о нормировании в сфере закупок товаров, работ, услуг для обеспечения государственных нужд Иркутской области, содержанию указанных актов и обеспечению их исполнения, утвержденным постановлением Правительства Иркутской области от 27 октября 2015 года № 538-пп (в редакции постановления Правительства Иркутской области от 23 августа 2018 года № 622-пп), руководствуясь статьей 21 Устава Иркутской области, пунктом 14 Положения о службе государственного финансового контроля Иркутской области, утвержденного постановлением Правительства Иркутской области от 26 декабря 2013 года № 615-пп,

П Р И К А З Ы В А Ю:

1. Признать утратившими силу:
 - 1) приказ службы государственного финансового контроля Иркутской области от 5 июля 2017 года № 14-спр «Об утверждении перечня отдельных видов товаров, работ, услуг, закупаемых службой государственного финансового контроля Иркутской области, в отношении которых устанавливаются потребительские свойства (в том числе предельные цены товаров, работ, услуг);»;
 - 2) приказ службы государственного финансового контроля Иркутской области от 11 мая 2018 года № 7-спр «О внесении изменений в перечень отдельных видов товаров, работ, услуг, закупаемых службой государственного финансового контроля Иркутской области, в отношении которых устанавливаются потребительские свойства (в том числе качество) и иные характеристики (в том числе предельные цены товаров, работ, услуг);»;
 - 3) приказ службы государственного финансового контроля Иркутской области от 25 мая 2018 года № 9-спр «Об утверждении нормативных затрат на обеспечение функций службы государственного финансового контроля Иркутской области в 2019 году.»
2. Настоящий приказ подлежит официальному опубликованию и вступает в силу с 1 января 2019 года.

Руководитель службы государственного финансового контроля Иркутской области
Л.В. Богданович

**МИНИСТЕРСТВО ТРУДА И ЗАНЯТОСТИ
ИРКУТСКОЙ ОБЛАСТИ**

П Р И К А З

27 декабря 2018 года № 72-мпр
Иркутск

Об установлении Порядка осуществления контроля за соблюдением органами местного самоуправления муниципальных образований Иркутской области нормативов формирования расходов на оплату труда депутатов, выборных должностных лиц местного самоуправления, осуществляющих свои полномочия на постоянной основе, муниципальных служащих

В соответствии с подпунктом 2 пункта 2 постановления Правительства Иркутской области от 27 ноября 2014 года № 599-пп «Об установлении нормативов формирования расходов на оплату труда депутатов, выборных должностных лиц местного самоуправления, осуществляющих свои полномочия на постоянной основе, муниципальных служащих и содержание органов местного самоуправления муниципальных образований Иркутской области», руководствуясь статьей 21 Устава Иркутской области, Положением о министерстве труда и занятости Иркутской области, утвержденным постановлением Правительства Иркутской области от 3 декабря 2012 года № 688-пп,

П Р И К А З Ы В А Ю:

1. Установить Порядок осуществления контроля за соблюдением органами местного самоуправления муниципальных образований Иркутской области нормативов формирования расходов на оплату труда депутатов, выборных должностных лиц местного самоуправления, осуществляющих свои полномочия на постоянной основе, муниципальных служащих (прилагается).

2. Настоящий приказ вступает в силу через десять календарных дней после дня его официального опубликования.

Министр Н.В. Воронцова

УСТАНОВЛЕН
приказом министерства труда
и занятости Иркутской области
от 27 декабря 2018 года №72-мпр

**ПОРЯДОК
ОСУЩЕСТВЛЕНИЯ КОНТРОЛЯ ЗА СОБЛЮДЕНИЕМ ОРГАНАМИ МЕСТНОГО
САМОУПРАВЛЕНИЯ МУНИЦИПАЛЬНЫХ ОБРАЗОВАНИЙ ИРКУТСКОЙ
ОБЛАСТИ НОРМАТИВОВ ФОРМИРОВАНИЯ РАСХОДОВ НА ОПЛАТУ
ТРУДА ДЕПУТАТОВ, ВЫБОРНЫХ ДОЛЖНОСТНЫХ ЛИЦ МЕСТНОГО
САМОУПРАВЛЕНИЯ, ОСУЩЕСТВЛЯЮЩИХ СВОИ ПОЛНОМОЧИЯ НА
ПОСТОЯННОЙ ОСНОВЕ, МУНИЦИПАЛЬНЫХ СЛУЖАЩИХ**

1. Настоящий Порядок определяет правила осуществления контроля за соблюдением органами местного самоуправления муниципальных образований Иркутской области нормативов формирования расходов на оплату труда депутатов, выборных должностных лиц местного самоуправления, осуществляющих свои полномочия на постоянной основе, муниципальных служащих (далее – нормативы оплаты труда).

2. Контроль за соблюдением нормативов оплаты труда осуществляется министерством труда и занятости Иркутской области (далее – министерство) посредством проведения анализа отчетов о фактическом соблюдении нормативов оплаты труда (далее – отчет), представляемых органами местного самоуправления муниципальных образований Иркутской области по форме согласно приложению к настоящему Порядку.

3. К отчету прилагаются следующие документы:

- 1) заверенная надлежащим образом копия штатного расписания;

2) копии нормативных правовых актов, устанавливающих размер процентной надбавки к должностному окладу за работу со сведениями, составляющими государственную тайну, депутатам, выборным должностным лицам местного самоуправления, осуществляющим свои полномочия на постоянной основе;

3) выписку из утвержденного местного бюджета с указанием средств, предусмотренных на оплату труда депутатов, выборных должностных лиц местного самоуправления, осуществляющих свои полномочия на постоянной основе, муниципальных служащих муниципального образования Иркутской области;

4) утвержденную и заверенную в установленном законодательством порядке структуру органов местного самоуправления муниципального образования Иркутской области, в том числе местной администрации (исполнительно-распорядительного органа муниципального образования);

5) документы, содержащие информацию о расходах на оплату труда депутатов, выборных должностных лиц местного самоуправления, осуществляющих свои полномочия на постоянной основе, муниципальных служащих муниципального образования Иркутской области, по форме 14МО, утвержденной приказом Министерства финансов Российской Федерации от 28 декабря 2017 года № 259н.

4. Отчет и документы, указанные в пунктах 2,3 настоящего Порядка, представляются в министерство главами городских округов и муниципальных районов Иркутской области ежеквартально до 10 числа месяца, следующего за отчетным кварталом, в электронном виде и на бумажном носителе.

5. Главы муниципальных районов Иркутской области обеспечивают представление отчетов и документов, в том числе в разрезе поселений, входящих в их состав.

6. Информацию о соблюдении нормативов оплаты труда ежеквартально не позднее 30 числа месяца, следующего за отчетным кварталом, министерство направляет в министерство финансов Иркутской области для принятия решения в соответствии с бюджетным законодательством.

7. Главы муниципальных образований Иркутской области несут ответственность за достоверность представляемых сведений.

Заместитель министра О.В. Рукоусева

Приложение

к Порядку осуществления контроля за соблюдением органами местного самоуправления муниципальных образований Иркутской области нормативов формирования расходов на оплату труда депутатов, выборных должностных лиц местного самоуправления, осуществляющих свои полномочия на постоянной основе, муниципальных служащих

Отчет о фактическом соблюдении нормативов формирования расходов на оплату труда депутатов, выборных должностных лиц местного самоуправления, осуществляющих свои полномочия на постоянной основе, муниципальных служащих по состоянию на 01 _____ 201__ года

Наименование муниципального образования Иркутской области*	Расходы на оплату труда мэра (главы) муниципального образования, руб.				Расходы на оплату труда председателя представительного органа муниципального образования, осуществляющего свои полномочия на постоянной основе, руб.				Расходы на оплату труда депутатов, осуществляющих свои полномочия на постоянной основе в представительном органе муниципального образования и не являющихся председателем указанного органа, руб.				Расходы на оплату труда муниципальных служащих органов местного самоуправления муниципального образования, руб.															
	Норматив формирования расходов на оплату труда	Предусмотрено в бюджете муниципального образования	Фактические расходы на оплату труда (без учета начислений на оплату труда)	Общая сумма превышения Норматива	Сумма и причины, повлекшие несоблюдение Нормативов	Норматив	Предусмотрено в бюджете муниципального образования	Фактические расходы на оплату труда (без учета начислений на оплату труда)	Общая сумма превышения Норматива	Сумма и причины, повлекшие несоблюдение Нормативов	Норматив	Предусмотрено в бюджете муниципального образования	Фактические расходы на оплату труда (без учета начислений на оплату труда)	Общая сумма превышения Норматива	Сумма и причины, повлекшие несоблюдение Нормативов	Норматив			Фактические расходы на оплату труда (без учета начислений на оплату труда)			Сумма и причины, повлекшие несоблюдение Нормативов						
																Местная администрация (исполнительно-распорядительный орган)	Контрольно-счетный орган	Представительный орган	Местная администрация (исполнительно-распорядительный орган)	Контрольно-счетный орган	Представительный орган							
1	2	3	4	5	6	7	8	9	10	11	12	13	14	15	16	17	18	19	20	21	22	23	24	25	26	27	28	29

Глава муниципального района (городского округа)

(подпись)

(расшифровка подписи)

Исполнитель: тел. _____
ФИО (указать полные данные)

* - наименования муниципальных образований, входящих в состав муниципального района, заполняются в алфавитном порядке
** - сумма указывается по каждой причине отдельно

МИНИСТЕРСТВО ПРИРОДНЫХ РЕСУРСОВ И ЭКОЛОГИИ ИРКУТСКОЙ ОБЛАСТИ

П Р И К А З

10 января 2019 года № 1-мпр
Иркутск

О внесении изменений в Порядок осуществления и наделения министерства природных ресурсов и экологии Иркутской области и находящихся в его ведении учреждений, полномочиями администратора доходов бюджета

В соответствии с распоряжением Губернатора Иркутской области от 21 декабря 2018 года № 958-рк «О Бичинове Е.Б.», руководствуясь статьей 21 Устава Иркутской области,

П Р И К А З Ы В А Ю:

1. Внести в Порядок осуществления и наделения министерства природных ресурсов и экологии Иркутской области и находящихся в его ведении учреждений, полномочиями администратора доходов бюджета, утвержденный приказом министерства природных ресурсов и экологии Иркутской области от 19 марта 2018 года № 9-мпр следующие изменения:

- 1) пункт 4 дополнить строками 20, 21 следующего содержания:

20	815	2 02 25094 02 0000 150	Субсидии бюджетам субъектов Российской Федерации на снижение общей площади территорий, подвергшихся высокому и экстремально высокому загрязнению и оказывающих воздействие на озеро Байкал	Приказ Министерства финансов Российской Федерации от 30 ноября 2018 года № 245н
21	815	2 02 27025 02 0000 150	Субсидии бюджетам субъектов Российской Федерации на софинансирование капитальных вложений в объекты государственной (муниципальной) собственности в рамках модернизации и строительства очистных сооружений для очистки загрязненных сточных вод, поступающих в озеро Байкал и другие водные объекты Байкальской природной территории, укрепление берегов озера Байкал, совершенствование и развитие объектов инфраструктуры, необходимых для сохранения уникальной экосистемы озера Байкал	Приказ Министерства финансов Российской Федерации от 30 ноября 2018 года № 245н

2) в пункте 66 после слов «, субсидии бюджетам субъектов Российской Федерации на мероприятия федеральной целевой программы «Охрана озера Байкал и социально-экономическое развитие Байкальской природной территории на 2012-2020 годы» (КБК 815 2 02 25029 02 0000 150).» дополнить словами «, субсидии бюджетам субъектов Российской Федерации на снижение общей площади территорий, подвергшихся высокому и экстремально высокому загрязнению и оказывающих воздействие на озеро Байкал» (КБК 815 2 02 25094 02 0000 150), субсидии бюджетам субъектов Российской Федерации на софинансирование капитальных вложений в объекты государственной (муниципальной) собственности в рамках модернизации и строительства очистных сооружений для очистки загрязненных сточных вод, поступающих в озеро Байкал и другие водные объекты Байкальской природной территории, укрепление берегов озера Байкал, совершенствование и развитие объектов инфраструктуры, необходимых для сохранения уникальной экосистемы озера Байкал (КБК 815 2 02 27025 02 0000 150).».

2. Настоящий приказ вступает в силу с 1 января 2019 года и подлежит размещению на официальном сайте министерства природных ресурсов и экологии Иркутской области в информационно-телекоммуникационной сети «Интернет» и на «Официальном интернет - портале правовой информации» (www.pravo.gov.ru).

Первый заместитель министра Е.Б. Бичинов

**МИНИСТЕРСТВО ЗДРАВООХРАНЕНИЯ РОССИЙСКОЙ ФЕДЕРАЦИИ
ФЕДЕРАЛЬНАЯ СЛУЖБА ПО НАДЗОРУ В СФЕРЕ ЗДРАВООХРАНЕНИЯ
ТЕРРИТОРИАЛЬНЫЙ ОРГАН ФЕДЕРАЛЬНОЙ СЛУЖБЫ ПО НАДЗОРУ
В СФЕРЕ ЗДРАВООХРАНЕНИЯ ПО ИРКУТСКОЙ ОБЛАСТИ**

УВЕДОМЛЕНИЕ

о проведении публичных обсуждений

В соответствии со ст. 8.2. Федерального закона от 26.12.2008 № 294-ФЗ «О защите прав юридических лиц и индивидуальных предпринимателей при осуществлении государственного контроля (надзора) и муниципального контроля», Планом-графиком проведения публичных обсуждений, утвержденным руководителем Росздравнадзора 31.01.2018, Территориальный орган Росздравнадзора по Иркутской области уведомляет о проведении публичных обсуждений результатов правоприменительной практики по итогам работы Территориального органа Росздравнадзора по Иркутской области за IV квартал 2018 года, руководств по соблюдению обязательных требований (далее – Публичные обсуждения).

Публичные обсуждения проводятся 12.02.2019 в 14.30 по адресу: г. Иркутск, бульвар Гагарина, 4, в зале ГБУЗ «Иркутская государственная областная детская клиническая больница» (с 14.00-регистрация).

Сообщаем, что в сети «Интернет» на официальном сайте Территориального органа Росздравнадзора по Иркутской области <http://38reg.roszdravnadzor.ru/>, в разделе «реформа контрольно-надзорной деятельности», «публичные обсуждения» «12.02.2019») размещены доклады:

- «Доклад по правоприменительной практике, статистике типовых и массовых нарушений обязательных требований за IV квартал 2018»

- «Доклад с руководством по соблюдению обязательных требований».

Участникам публичных обсуждений предлагается предварительно направить вопросы (обращения) по докладам, а также замечания, комментарии, иные вопросы к указанным документам на нижеуказанные адреса электронной почты: npl@reg38.roszdravnadzor.ru, inl@reg38.roszdravnadzor.ru, tv@reg38.roszdravnadzor.ru, bai@reg38.roszdravnadzor.ru

У К А З

ГУБЕРНАТОРА ИРКУТСКОЙ ОБЛАСТИ
25 января 2019 года Иркутск № 18-уг

О внесении изменения в пункт 9 указа Губернатора Иркутской области от 15 января 2019 года № 11-уг

Руководствуясь статьей 59 Устава Иркутской области,
П О С Т А Н О В Л Я Ю:

1. Внести в пункт 9 указа Губернатора Иркутской области от 15 января 2019 года № 11-уг «О предоставлении в 2019 году отдельным категориям граждан, проживающих на территории Иркутской области в зоне приема сигнала цифрового эфирного наземного телевизионного вещания стандарта DVB-T2, единовременной денежной компенсации расходов, возникших в связи с приобретением пользовательского оборудования для его приема» изменение, заменив слова «3 июня 2019 года» словами «1 марта 2019 года».

2. Настоящий указ подлежит официальному опубликованию в общественно-политической газете «Областная», сетевом издании «Официальный интернет-портал правовой информации Иркутской области» (ogirk.ru), также на «Официальном интернет-портале правовой информации» (www.pravo.gov.ru).

3. Настоящий указ вступает в силу через десять календарных дней после дня его официального опубликования.

Исполняющий обязанности Губернатора Иркутской области Р.Н. Болотов

РАСПОРЯЖЕНИЕ

ГУБЕРНАТОРА ИРКУТСКОЙ ОБЛАСТИ

23 января 2019 года

№ 5-р

Иркутск

Об утверждении плана-графика деятельности Общественной приемной Губернатора Иркутской области по работе с обращениями граждан на 2019 год

В соответствии с Положением об Общественной приемной Губернатора Иркутской области по работе с обращениями граждан, утвержденным указом Губернатора Иркутской области от 20 июня 2014 года № 183-уг, руководствуясь статьей 59 Устава Иркутской области:

1. Утвердить план-график деятельности Общественной приемной Губернатора Иркутской области по работе с обращениями граждан на 2019 год (прилагается).
2. Настоящее распоряжение подлежит официальному опубликованию в общественно-политической газете «Областная» и размещению на официальном портале Иркутской области в информационно-телекоммуникационной сети «Интернет».

Первый заместитель Губернатора Иркутской области - Председатель Правительства Иркутской области Р.Н. Болотов

УТВЕРЖДЕН
распоряжением Губернатора Иркутской области
от 23 января 2019 года № 5-р

**ПЛАН-ГРАФИК
ДЕЯТЕЛЬНОСТИ ОБЩЕСТВЕННОЙ ПРИЕМНОЙ ГУБЕРНАТОРА ИРКУТСКОЙ ОБЛАСТИ
ПО РАБОТЕ С ОБРАЩЕНИЯМИ ГРАЖДАН НА 2019 ГОД**

Дата и время приема граждан	Место проведения	Лица, осуществляющие прием граждан	Рассматриваемые вопросы
19.02.2019 14:00 - 17:00	Муниципальное образование «Боханский район»	министр (заместитель министра) социального развития, опеки и попечительства Иркутской области; министр (заместитель министра) здравоохранения Иркутской области; министр (заместитель министра) образования Иркутской области; министр (заместитель министра) спорта Иркутской области; министр (заместитель министра) строительства, дорожного хозяйства Иркутской области; министр (заместитель министра) жилищной политики, энергетики и транспорта Иркутской области; министр (заместитель министра) природных ресурсов и экологии Иркутской области	выработка и реализация областной государственной политики в области социального развития, опеки и попечительства; социальная защита отдельных категорий граждан; социальное обслуживание граждан; оказание содействия отдельным категориям граждан в реализации права на жилище; осуществление деятельности по опеке и попечительству; организация мероприятий по охране семьи, материнства, отцовства и детства; создание на территории Иркутской области условий, обеспечивающих реализацию права граждан на охрану здоровья и медицинскую помощь; организация обеспечения граждан, включенных в Федеральный регистр лиц, имеющих право на получение государственной социальной помощи и не отказавшихся от получения социальной услуги, предусмотренной пунктом 1 части 1 статьи 6.2 Федерального закона от 17 июля 1999 года № 178-ФЗ «О государственной социальной помощи», лекарственными препаратами для медицинского применения; организация предоставления общего образования в государственных образовательных организациях Иркутской области; организация предоставления среднего профессионального образования; обеспечение государственных гарантий реализации прав на получение общедоступного и бесплатного дошкольного образования в муниципальных дошкольных образовательных организациях, общедоступного и бесплатного дошкольного, начального общего, основного общего, среднего общего образования в муниципальных общеобразовательных организациях; участие в проведении государственной политики в области физической культуры и спорта; обеспечение подготовки спортивного резерва для спортивных сборных команд Иркутской области; создание условий для повышения профессионального уровня специалистов в области физической культуры и спорта, тренеров и спортсменов в Иркутской области; обеспечение реализации государственной политики в области ценообразования и сметного нормирования в строительстве; управление в области использования автомобильных дорог и осуществления дорожной деятельности в Иркутской области; реализация жилищной политики на территории Иркутской области и управление в коммунальной инфраструктуре; обеспечение реализации государственной политики в области водоснабжения и водоотведения Иркутской области; определение системы мер по обеспечению надежности систем теплоснабжения поселений; организация деятельности по накоплению (в том числе раздельному накоплению), сбору, транспортированию, обработке, утилизации, обезвреживанию и захоронению твердых коммунальных отходов; регулирование деятельности региональных операторов по обращению с твердыми коммунальными отходами, за исключением установления порядка проведения их конкурсного отбора
19.03.2019 14:00 - 17:00	Районное муниципальное образование «Усть-Удинский район»	министр (заместитель министра) социального развития, опеки и попечительства Иркутской области; министр (заместитель министра) здравоохранения Иркутской области; министр (заместитель министра) образования Иркутской области; министр (заместитель министра) строительства, дорожного хозяйства Иркутской области; министр (заместитель министра) жилищной политики, энергетики и транспорта Иркутской области; министр (заместитель министра) природных ресурсов и экологии Иркутской области	выработка и реализация областной государственной политики в области социального развития, опеки и попечительства; социальная защита отдельных категорий граждан; социальное обслуживание граждан; оказание содействия отдельным категориям граждан в реализации права на жилище; осуществление деятельности по опеке и попечительству; организация мероприятий по охране семьи, материнства, отцовства и детства; создание на территории Иркутской области условий, обеспечивающих реализацию права граждан на охрану здоровья и медицинскую помощь; организация обеспечения граждан, включенных в Федеральный регистр лиц, имеющих право на получение государственной социальной помощи и не отказавшихся от получения социальной услуги, предусмотренной пунктом 1 части 1 статьи 6.2 Федерального закона от 17 июля 1999 года № 178-ФЗ «О государственной социальной помощи», лекарственными препаратами для медицинского применения; организация предоставления общего образования в государственных образовательных организациях Иркутской области; организация предоставления среднего профессионального образования; обеспечение государственных гарантий реализации прав на получение общедоступного и бесплатного дошкольного образования в муниципальных дошкольных образовательных организациях, общедоступного и бесплатного дошкольного, начального общего, основного общего, среднего общего образования в муниципальных общеобразовательных организациях; обеспечение реализации государственной политики в области ценообразования и сметного нормирования в строительстве; управление в области использования автомобильных дорог и осуществления дорожной деятельности в Иркутской области; реализация жилищной политики на территории Иркутской области и управление в коммунальной инфраструктуре; обеспечение реализации государственной политики в области водоснабжения и водоотведения Иркутской области; определение системы мер по обеспечению надежности систем теплоснабжения поселений;

23.04.2019 14:00 - 17:00	Шелеховский район	министр (заместитель министра) социального развития, опеки и попечительства Иркутской области; министр (заместитель министра) образования Иркутской области; министр (заместитель министра) здравоохранения Иркутской области; министр (заместитель министра) жилищной политики, энергетики и транспорта Иркутской области; министр (заместитель министра) строительства, дорожного хозяйства Иркутской области; министр (заместитель министра) природных ресурсов и экологии Иркутской области	управление в области газификации и газоснабжения объектов коммунальной инфраструктуры и населения на территории Иркутской области; организация деятельности по накоплению (в том числе раздельному накоплению), сбору, транспортированию, обработке, утилизации, обезвреживанию и захоронению твердых коммунальных отходов; регулирование деятельности региональных операторов по обращению с твердыми коммунальными отходами, за исключением установления порядка проведения их конкурсного отбора
21.05.2019 14:00 - 17:00	Муниципальное образование - «Город Тулун», муниципальное образование «Тулунский район»	министр (заместитель министра) социального развития, опеки и попечительства Иркутской области; министр (заместитель министра) здравоохранения Иркутской области; министр (заместитель министра) образования Иркутской области; министр (заместитель министра) спорта Иркутской области; министр (заместитель министра) культуры и архивов Иркутской области; министр (заместитель министра) жилищной политики, энергетики и транспорта Иркутской области; руководитель (заместитель руководителя) службы государственного жилищного надзора Иркутской области; министр (заместитель министра) природных ресурсов и экологии Иркутской области	выработка и реализация областной государственной политики в области социального развития, опеки и попечительства; социальная защита отдельных категорий граждан; социальное обслуживание граждан; оказание содействия отдельным категориям граждан в реализации права на жилище; осуществление деятельности по опеке и попечительству; организация мероприятий по охране семьи, материнства, отцовства и детства; создание на территории Иркутской области условий, обеспечивающих реализацию права граждан на охрану здоровья и медицинскую помощь; организация обеспечения граждан, включенных в Федеральный регистр лиц, имеющих право на получение государственной социальной помощи и не отказавшихся от получения социальной услуги, предусмотренной пунктом 1 части 1 статьи 6.2 Федерального закона от 17 июля 1999 года № 178-ФЗ «О государственной социальной помощи», лекарственными препаратами для медицинского применения; организация предоставления общего образования в государственных образовательных организациях Иркутской области; организация предоставления среднего профессионального образования; обеспечение государственных гарантий реализации прав на получение общедоступного и бесплатного дошкольного образования в муниципальных дошкольных образовательных организациях, общедоступного и бесплатного дошкольного, начального общего, основного общего, среднего общего образования в муниципальных общеобразовательных организациях; участие в проведении государственной политики в области физической культуры и спорта; обеспечение подготовки спортивного резерва для спортивных сборных команд Иркутской области; создание условий для повышения профессионального уровня специалистов в области физической культуры и спорта, тренеров и спортсменов в Иркутской области; организация государственной поддержки культуры, а также создание условий для обеспечения прав граждан на участие в культурной жизни и на доступ к культурным ценностям; реализации государственных программ по объектам капитального строительства, имеющим значение для развития культурной деятельности; реализация жилищной политики на территории Иркутской области и управление в коммунальной инфраструктуре; обеспечение реализации государственной политики в области водоснабжения и водоотведения Иркутской области; определение системы мер по обеспечению надежности систем теплоснабжения поселений, городских округов; управление в области газификации и газоснабжения объектов коммунальной инфраструктуры и населения на территории Иркутской области; региональный государственный жилищный надзор; организация деятельности по накоплению (в том числе раздельному накоплению), сбору, транспортированию, обработке, утилизации, обезвреживанию и захоронению твердых коммунальных отходов; регулирование деятельности региональных операторов по обращению с твердыми коммунальными отходами, за исключением установления порядка проведения их конкурсного отбора
18.06.2019 14:00 - 17:00	Иркутское районное муниципальное образование Иркутской области	министр (заместитель министра) социального развития, опеки и попечительства Иркутской области; министр (заместитель министра) здравоохранения Иркутской области;	выработка и реализация областной государственной политики в области социального развития, опеки и попечительства; социальная защита отдельных категорий граждан; социальное обслуживание граждан; оказание содействия отдельным категориям граждан в реализации права на жилище; осуществление деятельности по опеке и попечительству; организация мероприятий по охране семьи, материнства, отцовства и детства;

	руководитель (заместитель руководителя) службы государственного жилищного надзора Иркутской области; министр (заместитель министра) природных ресурсов и экологии Иркутской области	организация предоставления общего образования в государственных образовательных организациях Иркутской области; организация предоставления среднего профессионального образования; обеспечение государственных гарантий реализации прав на получение общедоступного и бесплатного дошкольного образования в муниципальных дошкольных образовательных организациях, общедоступного и бесплатного дошкольного, начального общего, основного общего, среднего общего образования в муниципальных общеобразовательных организациях; реализация жилищной политики на территории Иркутской области и управление в коммунальной инфраструктуре; обеспечение реализации государственной политики в области водоснабжения и водоотведения Иркутской области; определение системы мер по обеспечению надежности систем теплоснабжения городских округов; управление в области газификации и газоснабжения объектов коммунальной инфраструктуры и населения на территории Иркутской области; региональный государственный жилищный надзор; организация деятельности по накоплению (в том числе раздельному накоплению), сбору, транспортированию, обработке, утилизации, обезвреживанию и захоронению твердых коммунальных отходов; регулирование деятельности региональных операторов по обращению с твердыми коммунальными отходами, за исключением установления порядка проведения их конкурсного отбора
--	---	--

Заместитель руководителя аппарата Губернатора Иркутской области и Правительства Иркутской области
А.П. Федоров

МИНИСТЕРСТВО ЗДРАВООХРАНЕНИЯ ИРКУТСКОЙ ОБЛАСТИ

ПРИКАЗ

28 декабря 2018 г.

Иркутск

№ 109-мпр

О внесении изменений в Порядок осуществления и наделения министерства здравоохранения Иркутской области бюджетными полномочиями администратора доходов бюджета

В соответствии с приказом Министерства финансов Российской Федерации от 1 июля 2013 года № 65н «Об утверждении Указаний о порядке применения бюджетной классификации Российской Федерации», постановлением Правительства Российской Федерации от 23 июня 2016 года № 574 «Об общих требованиях к методике прогнозирования поступлений доходов в бюджеты бюджетной системы Российской Федерации», руководствуясь пунктом 9 Положения о министерстве здравоохранения Иркутской области, утвержденного постановлением Правительства Иркутской области от 16 июля 2010 года № 174-пп,

ПРИКАЗЫ ВАЮ:

1. Внести в Порядок осуществления и наделения министерства здравоохранения Иркутской области бюджетными полномочиями администратора доходов бюджета, утвержденный приказом министерства здравоохранения Иркутской области от 22 февраля 2017 года № 9-мпр, следующие изменения:

1) пункт 22 изложить в следующей редакции:

« 22. Прогнозирование поступлений доходов в областной бюджет по кодам бюджетной классификации:
803 1 17 05020 02 0000 180 «Прочие неналоговые доходы бюджетов субъектов Российской Федерации»;
803 1 13 01992 02 0000 130 «Прочие доходы от оказания платных услуг (работ) получателями средств бюджетов субъектов Российской Федерации»;

803 1 17 01020 02 0000 180 «Невыясненные поступления, зачисляемые в бюджеты субъектов Российской Федерации»;
803 1 16 33020 02 0000 140 «Денежные взыскания (штрафы) за нарушение законодательства Российской Федерации о контрактной системе в сфере закупок товаров, работ, услуг для обеспечения государственных и муниципальных нужд для нужд субъектов Российской Федерации»;

803 1 14 02022 02 0000 440 «Доходы от реализации имущества. Находящегося в оперативном управлении учреждений, находящихся в ведении органов государственной власти субъектов Российской Федерации (за исключением имущества бюджетных и автономных учреждений субъектов Российской Федерации), в части реализации материальных запасов по указанному имуществу»;

803 2 07 02020 02 0000 180 «Поступления от денежных пожертвований, предоставляемых физическими лицами получателями средств бюджетов субъектов Российской Федерации»;

803 2 07 02030 02 0000 180 «Прочие безвозмездные поступления в бюджеты субъектов Российской Федерации», не имеющих регулярного характера, осуществляется исходя из фактического поступления доходов в областной бюджет по соответствующим кодам бюджетной классификации в текущем финансовом году, на основании данных бухгалтерской отчетности министерства здравоохранения Иркутской области и сведений от администраторов доходов бюджета, за которыми приказом министерства здравоохранения Иркутской области закреплены полномочия по администрированию доходов по соответствующим кодам бюджетной классификации.

При формировании прогноза поступлений межбюджетных трансфертов в областной бюджет учитываются федеральные законы о федеральном бюджете, о внесении изменений в закон о федеральном бюджете; нормативно правовые акты Российской Федерации, распределяющие межбюджетные трансферты из федерального бюджета; расходные расписания главных распорядителей средств федерального бюджета и заключенные с ними соглашения по вопросу предоставления субсидий, субвенций и иных целевых межбюджетных трансфертов, а также другие нормативно правовые акты.»

2) в Приложении 2 пункт 3 дополнить строкой 9 следующего содержания:

803 1 14 02022 02 0000 440	доходы от реализации имущества, находящегося в оперативном управлении учреждений, находящихся в ведении органов государственной власти субъектов Российской Федерации (за исключением имущества бюджетных и автономных учреждений субъектов Российской Федерации), в части реализации материальных запасов по указанному имуществу	приказ Министерства финансов Российской Федерации от 1 июля 2013 года № 65н «Об утверждении Указаний о порядке применения бюджетной классификации Российской Федерации».
----------------------------	--	--

2. Настоящий приказ подлежит официальному опубликованию в общественно-политической газете «Областная», а также на «Официальном интернет-портале правовой информации» (www.pravo.gov.ru).

Министр О.Н. Ярошенко

ОБЪЯВЛЕНИЯ ОБ УТЕРЕ ДОКУМЕНТОВ

Утерянный аттестат серия А № 7440883 об основном общем образовании, выданный 10.06.2000 г. Заларинской восьмилетней школой на имя Ковалёвой Надежды Николаевны, считать недействительным.

Утерянный аттестат об основном общем образовании, выданный в 2006 г. средней общеобразовательной школой № 42 г. Иркутска на имя Оегостуровой Татьяны Александровны, считать недействительным.

Утерянный аттестат о среднем полном образовании (11 классов) 38АА0039333, выданный в июне 2008 г. МОУ СОШ № 67 г. Иркутска на имя Соловьёвой Василины Андреевны, считать недействительным.

УКАЗ

ГУБЕРНАТОРА ИРКУТСКОЙ ОБЛАСТИ

24 января 2019 года

Иркутск

№ 17-уг

О внесении изменений в постановление Губернатора Иркутской области от 16 ноября 2007 года № 536-п

В соответствии со статьей 50 Федерального закона от 27 июля 2004 года № 79-ФЗ «О государственной гражданской службе Российской Федерации», статьей 16 Закона Иркутской области от 4 апреля 2008 года № 2-оз «Об отдельных вопросах государственной гражданской службы Иркутской области», руководствуясь статьей 59 Устава Иркутской области, ПОСТАНОВЛЯЮ:

1. Внести в размеры должностных окладов и ежемесячного денежного поощрения государственных гражданских служащих Иркутской области, установленных постановлением Губернатора Иркутской области от 16 ноября 2007 года № 536-п, следующие изменения:

- 1) строки 65², 65³ подраздела I раздела IV признать утратившими силу;
- 2) раздел VIII дополнить строкой 260¹ следующего содержания:

«	260 ¹	Главный советник	6234	1,0-2,5	»;
---	------------------	------------------	------	---------	----

3) раздел IX дополнить строкой 274¹ следующего содержания:

«	274 ¹	Главный советник	6234	1,0-2,5	»;
---	------------------	------------------	------	---------	----

4) раздел X дополнить строкой 289¹ следующего содержания:

«	289 ¹	Главный советник	6234	1,0-2,5	»;
---	------------------	------------------	------	---------	----

5) сноску 2 признать утратившей силу.

2. Настоящий указ подлежит официальному опубликованию в общественно-политической газете «Областная», сетевом издании «Официальный интернет-портал правовой информации Иркутской области» (ogirk.ru), а также на «Официальном интернет-портале правовой информации» (www.pravo.gov.ru).

3. Настоящий указ вступает в силу через десять календарных дней после дня его официального опубликования и распространяется на правоотношения, возникшие с 8 января 2019 года.

Исполняющий обязанности Губернатора Иркутской области
Р.Н. Болотов

ПРАВИТЕЛЬСТВО ИРКУТСКОЙ ОБЛАСТИ

ПОСТАНОВЛЕНИЕ

24 января 2019 года

Иркутск

№ 31-пп

О внесении изменения в пункт 8 Положения о представительстве Правительства Иркутской области при Правительстве Российской Федерации в г. Москве

В соответствии с Указом Президента Российской Федерации от 21 декабря 2017 года № 618 «Об основных направлениях государственной политики по развитию конкуренции», статьей 4 Закона Иркутской области от 18 ноября 2009 года № 82/48-оз «О Правительстве Иркутской области», руководствуясь частью 4 статьи 66, статьей 67 Устава Иркутской области, Правительство Иркутской области

ПОСТАНОВЛЯЕТ:

1. Внести в пункт 8 Положения о представительстве Правительства Иркутской области при Правительстве Российской Федерации в г. Москве, утвержденного постановлением Правительства Иркутской области от 29 декабря 2009 года № 385/164-пп, изменение, дополнив его подпунктом 10¹ следующего содержания:

«10¹) содействует развитию конкуренции на товарных рынках при осуществлении представительством функций, установленных пунктом 7 настоящего Положения.»

2. Настоящее постановление подлежит официальному опубликованию в общественно-политической газете «Областная», сетевом издании «Официальный интернет-портал правовой информации Иркутской области» (ogirk.ru), а также на «Официальном интернет-портале правовой информации» (www.pravo.gov.ru).

3. Настоящее постановление вступает в силу через десять календарных дней после дня его официального опубликования.

Первый заместитель Губернатора Иркутской области - Председатель Правительства Иркутской области
Р.Н. Болотов

ИНФОРМАЦИОННОЕ СООБЩЕНИЕ

о проведении общественных обсуждений (в виде слушаний)

В соответствии с Федеральным законом от 23 ноября 1995 г. № 174-ФЗ Администрация Иркутского района организует общественные обсуждения (в виде слушаний) намечаемой хозяйственной или иной деятельности (проектной документации, включая раздел «Оценка воздействия на окружающую среду») по объекту: «Комплекс объектов торгового назначения, расположенный по адресу: Иркутская область, Иркутский район, с правой стороны при въезде в п. Малая Топка, на земельном участке с кадастровым номером 38:06:110301:867. 1 Этап.

Цель намечаемой деятельности: строительство объектов торгового назначения.

Местоположение объекта: Иркутская область, Иркутский район, с правой стороны при въезде в п. Малая Топка, на земельном участке с кадастровым номером 38:06:110301:867.

Заказчиком является Общество с ограниченной ответственностью «Система Вега», находящееся по адресу: г. Иркутск, ул. Байкальская, дом № 239, кор. А, кв. 28.

Проектной организацией и разработчиком материала ОВОС является Общество с ограниченной ответственностью «ПрожектЪ», находящееся по адресу: г. Иркутск, ул. Лапина, д. 436.

Примерные сроки проведения оценки воздействия на окружающую среду: 11–30 марта 2019 года.

Органом, ответственным за общественные обсуждения (в форме слушаний), является Администрация Иркутского района, находящаяся по адресу: г. Иркутск, ул. Рабочего Штаба, 17.

Предполагаемая форма общественного обсуждения и форма предоставления замечаний и предложений: общественные обсуждения предполагается произвести в форме слушаний, замечания и предложения принимаются в письменной форме по адресу г. Иркутск, ул. Лапина, 436.

Место проведения общественных слушаний: общественные обсуждения (в виде слушаний) назначены на 11 марта 2019 года в Администрации Иркутского района по адресу: г. Иркутск, ул. Рабочего Штаба, 17 (актовый зал, 2-й этаж) на хх по местному времени.

Информация о сроках и месте доступности ТЗ по оценке воздействия на окружающую среду: Материалы ОВОС проекта доступны для рассмотрения, подготовки замечаний и предложений заинтересованных лиц с 07 марта 2019 г. по 11 апреля 2019 г. по адресу: г. Иркутск, ул. Лапина, д. 436, и г. Иркутск, ул. Карла Маркса, 40, каб. 300.

Газета зарегистрирована управлением федеральной службы по надзору в сфере связи, информационных технологий и массовых коммуникаций по Иркутской области. Регистрационное свидетельство ПИ № ТУ 38-00167 от 17 сентября 2009 г.

Рукописи, рисунки и фотографии не рецензируются и не возвращаются. Мнение авторов может не совпадать с мнением редакции. Материалы на таком фоне в разделе «Официальная информация» и в рубрике «Корпоративное управление» публикуются на платной основе. Перепечатка и любое использование материалов возможны только с письменного разрешения редакции.

Редакция и издатель: ОГАУ «Редакция газеты «Областная»

Юридический и фактический адрес: 664025 г. Иркутск, ул. Российская, 12

Почтовый адрес: 664011 г. Иркутск, а/я 177

Телефон для справок: ОГАУ «Редакция газеты «Областная» (3952)-200-628, 200-638, факс 200-674 e-mail: og@ogirk.ru, reklama@ogirk.ru

Подписные индексы: П7531 – пн, ср, пт П7537 – ср П7538 – ср (для пенсионеров) Распространяется бесплатно и по подписке

Учредители: Правительство Иркутской области Законодательное Собрание Иркутской области

Главный редактор Люстрицкий Д.Г.

Редакторская группа: Хлебникова О.А., Кулыгина Ю.О.

Издательская группа: Полякова О.А., Афонченко А.В.

Газета подписана в печать: 31.01.2019 г. в 21.00 Следующий номер газеты выйдет 06.02.2019 г.

ogirk.ru



Отпечатано в ООО «Пресса», 664009 г. Иркутск, ул. Советская, 109г

Тираж 1290 экз.

Заказ

12+