

Serie Ordinaria n. 51 - Venerdì 22 dicembre 2017

D.g.r. 18 dicembre 2017 - n. X/7581
Aggiornamento della d.g.r. 23 ottobre 2015 - n. X/4229 e ss.mm.ii. «Riordino dei reticoli idrici di Regione Lombardia e revisione dei canoni di polizia idraulica» e determinazione della percentuale di riduzione dei canoni di polizia idraulica (attuazione della legge regionale 15 marzo 2016, n. 4, art. 13, comma 4)

LA GIUNTA REGIONALE

Visti:

- la d.g.r. 23 ottobre 2015, n. 4229 «*Riordino dei reticoli idrici di Regione Lombardia e revisione dei canoni idrici di polizia idraulica e relativi allegati (A, B, C, D, E, F, G) così come modificata dalla d.g.r. 30 novembre 2015 n. X/4439 «Approvazione dello schema di «convenzione tra Regione Lombardia e Consorzio di Bonifica Est Ticino Villoresi per attività da svolgersi su parti del reticolo idrico principale e per la fruizione delle vie navigabili del sistema dei navigli milanesi»;*
- la legge regionale 15 marzo 2016, n. 4 «*Revisione della normativa regionale in materia di difesa del suolo, di prevenzione e mitigazione del rischio idrogeologico e di gestione dei corsi d'acqua»;*
- il «*Piano di Tutela e Uso delle Acque della Regione Lombardia*», approvato con d.g.r. 31 luglio 2017, n. 6990;
- il «*Piano Stralcio per l'Assetto Idrogeologico del bacino del fiume Po*», adottato dal Comitato Istituzionale dell'Autorità di Bacino con deliberazione n. 18 del 26 aprile 2001, approvato con d.p.c.m. 24 maggio 2001;
- il «*Piano di Gestione del Rischio Alluvioni del distretto idrografico padano (PGRA)*», predisposto ai sensi dell'art. 7 della Direttiva 2007/60/CE e dell'art. 7 del d.lgs. n. 49/2010, adottato con deliberazione n. 4 del 17 dicembre 2015 da parte del Comitato Istituzionale dell'Autorità di Bacino del Fiume Po, approvato con deliberazione n. 2 del 3 marzo 2016 da parte del Comitato Istituzionale dell'Autorità di bacino del Fiume Po e successivamente dal Presidente del Consiglio dei Ministri con d.p.c.m. 27 ottobre 2016, pubblicato sulla Gazzetta Ufficiale della Repubblica Italiana n. 30 in data 6 febbraio 2017;
- il regolamento regionale n. 7 «*Regolamento recante criteri e metodi per il rispetto del principio dell'invarianza idraulica ed idrologica ai sensi dell'articolo 58 bis della legge regionale 11 marzo 2005 n. 12 (Legge per il governo del territorio)*»;
- la «*Nota di aggiornamento del Documento di Economia e Finanza 2017*» del Ministero dell'Economia e delle Finanze del 23 settembre 2017 ed in particolare il «*Quadro macroeconomico programmatico*»;

Verificata la necessità di:

- aggiornare la d.g.r. 23 ottobre 2015, n. 4229 e ss.mm.ii. e relativi allegati A, B, C, D, E, F alla luce della sopracitata normativa in materia di Difesa del suolo e gestione dei corsi d'acqua;
- integrare gli allegati alla presente deliberazione con un nuovo allegato denominato «*H - Determinazione della percentuale di riduzione dei canoni di polizia idraulica in sede di stipula delle convenzioni con i soggetti gestori o proprietari di reti tecnologiche e infrastrutturali che interferiscono con il reticolo idrico principale*» in attuazione a quanto previsto dall'art. 13, comma 4 della Legge regionale 15 marzo 2016, n. 4;

Ritenuto pertanto necessario aggiornare:

- gli elenchi relativi agli allegati «*A - reticolo principale*», «*B - reticolo di competenza AIPD*» e «*C - reticolo consortile*» a seguito del trasferimento delle competenze tra gli Enti su alcuni corsi d'acqua e/o tratti di essi al fine di una migliore gestione del reticolo idrografico, nonché per motivi di omogeneità e continuità idraulica;
- gli allegati «*D - Criteri per l'esercizio dell'attività di polizia idraulica di competenza comunale*» ed «*E - Linee guida di polizia idraulica*», in attuazione del principio di semplificazione e aggiornamento normativo, nonché per una migliore comprensione degli stessi;
- l'allegato «*F - Canoni regionali di concessione di polizia idraulica*» a seguito di quanto previsto dall'art. 6, comma 5 della Legge regionale 29 giugno 2009 n. 10, in relazione all'aggiornamento dell'importo dei canoni di concessione di polizia idraulica al tasso di inflazione programmata

per l'anno 2018;

- l'allegato «*G - Modelli*» sulla base di quanto previsto all'art. 13 della Legge Regionale 15 marzo 2016, n. 4;

Ritenuto altresì di integrare gli allegati alla d.g.r. 23 ottobre 2015, n. 4229 e ss.mm.ii. con il sopracitato allegato denominato «*H*» - in attuazione a quanto previsto dall'art. 13, comma 4 della L.R. n. 4/2016;

Viste le determinazioni del Gruppo di Lavoro «*Polizia Idraulica sui corsi d'acqua del reticolo idrico principale regionale*», istituito con decreto del Direttore Generale della Direzione Territorio, Urbanistica, Difesa del Suolo e Città Metropolitana n. 13331 del 15 dicembre 2016, in merito alla proposta per la determinazione della percentuale di riduzione dei canoni di polizia idraulica di cui all'allegato «*H*»;

Vista la comunicazione prot. n. 6988 del 3 agosto 2017, assunta agli atti con prot. n. Z1.2017.0010257 del 7 agosto 2017 con la quale il Consorzio di Bonifica Est Ticino Villoresi segnalava la necessità di meglio definire le procedure di cui alla D.g.r. 23 ottobre 2015, n. 4229 relative alle modalità di trasferimento dei corsi d'acqua da Regione al Consorzio stesso;

Preso atto di quanto sopra segnalato dal Consorzio di Bonifica Est Villoresi e ritenuto pertanto necessario aggiornare l'allegato «*E*» alla presente deliberazione, in ordine al trasferimento di corsi d'acqua o tratti di essi ai Consorzi di Bonifica;

Vista la nota prot. n. 14559 dell'8 novembre 2017 e successive specificazioni, rilasciate dall'Agenzia del Demanio, che attesta la natura demaniale di alcuni tratti della Cerchia Interna dei Navigli di Milano di seguito nominata «*ex alveo fossa interna*», tratti che sono meglio specificati nelle comunicazioni stesse e nelle relative cartografie allegate condivise con il Consorzio di Bonifica Est Ticino Villoresi;

Considerato che, alla luce delle suddette note dell'Agenzia del Demanio, i tratti dei corsi d'acqua del demanio idrico, sono di natura demaniale e pertanto da attribuirsi al reticolo idrico principale di competenza regionale di cui all'allegato «*A*» alla presente deliberazione;

Verificata la necessità di trasferire, per una migliore gestione del sistema idrografico e per motivi di omogeneità e continuità idraulica, tale reticolo nell'allegato «*C*» al Consorzio di Bonifica Est Ticino Villoresi, in accordo con il competente Ufficio Territoriale Città Metropolitana;

Visto il Programma Regionale di Sviluppo della X legislatura approvato con d.c.r. n. 78 del 9 luglio 2013 ed in particolare la declinazione allo stesso nella missione 9 - Sviluppo sostenibile e tutela del territorio e dell'ambiente, programma 9.1 - Difesa del suolo, RA 241 «*Semplificazione e razionalizzazione delle autorizzazioni idrauliche*»;

Vista in particolare, la d.g.r. 29 aprile 2013, n. 87 «*Il Provvedimento Organizzativo 2013*» e il decreto S.G. 25 luglio 2013, n. 7110 «*Individuazione delle Strutture organizzative e delle relative competenze ed aree di attività delle Direzioni Generali della Giunta regionale - X Legislatura*»;

Ad unanimità dei voti espressi nelle forme di legge;

DELIBERA

1. di approvare i seguenti allegati opportunamente aggiornati, quali parti integranti e sostanziali del presente provvedimento:

- «*A - Reticolo Idrico Principale*»;
- «*B - Reticolo di competenza dell'Agenzia Interregionale del Fiume Po*»;
- «*C - Reticolo idrico di competenza dei Consorzi di Bonifica*»;
- «*D - Criteri per l'esercizio dell'attività di Polizia Idraulica di competenza comunale*»;
- «*E - Linee guida di Polizia Idraulica*»;
- «*F - Canoni regionali di Polizia Idraulica*»;
- «*G - Modelli*»;

2. di approvare, per le motivazioni riportate in premessa, l'allegato «*H - Determinazione della percentuale di riduzione dei canoni di polizia idraulica in sede di stipula delle convenzioni con i soggetti gestori o proprietari di reti tecnologiche e infrastrutturali che interferiscono con il reticolo idrico principale*» in attuazione all'art. 13, comma 4 della Legge regionale 15 marzo 2016, n. 4, parte integrante e sostanziale del presente provvedimento;

3. di precisare che il rilascio dei provvedimenti concessori/autorizzativi e la riscossione dei canoni di polizia idraulica sui corsi d'acqua oggetto di convenzione di cui ai punti precedenti

Serie Ordinaria n. 51 - Venerdì 22 dicembre 2017

rimangono in carico all'Autorità idraulica competente, con l'esclusione dei corsi d'acqua di competenza dell'Agenzia Interregionale per il fiume Po per i quali i provvedimenti concessori restano in capo agli Uffici Territoriali Regionali;

4. di stabilire che, nel caso in cui il corso d'acqua interessato dall'interferenza sia stato successivamente trasferito ad altro soggetto competente, i canoni delle concessioni demaniali per le interferenze incluse nelle convenzioni in essere tra Regione Lombardia ed i cosiddetti «Grandi Utenti», ex art. 13, comma 2 della legge regionale 15 marzo 2016, n. 4, sono introitati dal soggetto competente fatto salvo il mantenimento degli importi dei canoni stabiliti nella convenzione;

5. di trasferire la competenza del reticolo idrico relativo alla Cerchia Interna dei Navigli di Milano denominato «ex alveo fossa interna» relativamente ai tratti individuati nella nota prot. n. 14559 dell'8 novembre 2017 e successive specificazioni, rilasciate dall'Agenzia del Demanio, al Consorzio di Bonifica Est Ticino Villorosi;

6. di stabilire che, a partire dal 1 gennaio 2018, saranno applicati i canoni di cui all'allegato «F» della presente deliberazione, specificando che gli stessi non hanno subito variazioni rispetto a quanto previsto dal medesimo allegato relativamente all'anno 2017, salvo l'aggiornamento al tasso di inflazione programmata per l'anno 2018 previsto dalla «Nota di aggiornamento del Documento di Economia e Finanza 2017»;

7. di disporre che i canoni regionali di escavazione di materiali inerti degli alvei dei corsi d'acqua previsti dal d.lgs. 112 del 31 marzo 1998 art. 89 comma 1 lettera d) sono determinati con provvedimento del Dirigente competente della Direzione Generale Territorio, Urbanistica, Difesa del Suolo e Città Metropolitana;

8. di stabilire che le procedure di sdemanializzazione sono riportate nel d.d.s n. 15946 del 12 dicembre 2017 «Aggiornamento del decreto n. 7644 del 7 agosto 2014 - Modalità operative per l'espressione del parere sulle aree del demanio idrico fluviale» conformemente a quanto disposto dalla d.g.r. 25 luglio 2014, n. 2176;

9. di disporre la pubblicazione del presente Atto sul Bollettino Ufficiale della Regione Lombardia;

10. di trasmettere copia della presente deliberazione alle Regioni Emilia Romagna, Piemonte e Veneto nonché all'Autorità di Bacino distrettuale del Fiume Po e all'Agenzia Interregionale per il fiume Po.

Il segretario: Fabrizio De Vecchi

— • —

ALLEGATO A

INDIVIDUAZIONE DEL RETICOLO IDRICO PRINCIPALE

Premesse

Il presente elenco è stato redatto in applicazione dell'art. 3, comma 108, l.r. 1/2000 e s.m.i. e identifica i corsi d'acqua facenti parte del "Reticolo Idrico Principale" (RIP).

È suddiviso per province e per ogni corso d'acqua, riporta un codice progressivo, le denominazioni, i Comuni attraversati, la foce, il tratto classificato come principale e l'appartenenza o meno agli elenchi delle acque pubbliche di cui al R.D. 1775/33.

Il ruolo di Autorità idraulica sui corsi d'acqua inclusi nel presente elenco è svolto da Regione Lombardia; essa esplica tutte le funzioni di polizia idraulica indicate al paragrafo 2 dell'allegato E, fatta eccezione per i corsi d'acqua individuati nell'Allegato B - Individuazione del reticolo di competenza dell'Agenzia Interregionale del fiume Po; per quest'ultimi le funzioni di Autorità Idraulica per le attività di vigilanza, accertamento e contestazione delle violazioni previste in materia sono attribuite ad AIPO.

Ambiti di applicazione e modalità di svolgimento delle attività di polizia idraulica sono specificati nel successivo allegato E "Linee guida di polizia idraulica".

ALLEGATO A – INDIVIDUAZIONE DEL RETICOLO IDRICO PRINCIPALE

| Num. Progr. | Denominazione | Comuni attraversati | Foce o sbocco | Tratto classificato come principale | Elenco AA.PP. |
|-------------|---|--|---------------|---|---------------|
| BG001 | Fiume Brembo | ALME', ALMENNO SAN BARTOLOMEO, ALMENNO SAN SALVATORE, BONATE SOPRA, BONATE SOTTO, BREMBATE, BREMBATE DI SOPRA, CAMERATA CORNELLO, CANONICA D'ADDA, CAPIRIATE SAN GERVASIO, CURNO, DALMINE, FILAGO, LENNA, OSIO SOPRA, OSIO SOTTO, PALADINA PONTE SAN PIETRO, SAN GIOVANNI BIANCO, SAN PELLEGRINO TERME, SEDRINA, TREVIOLO, UBIALE CLANEZZO, VALBREMBO, VILLA D'ALME', ZOGNO | Adda | dallo sbocco alla confluenza del Brembo di Mezzoldo al Brembo di Branzi | 8 |
| BG002 | Torrente Dordo | AMBIVERE, BONATE SOPRA, BONATE SOTTO, CHIGNOLO D'ISOLA, FILAGO, MADONE, MAPELLO, PALAZZAGO, PONTIDA | Brembo | dallo sbocco a Km.1.000 a monte del ponte di Cerchiera oltre l'abitato di Ambivere; compreso due tratti inerenti i canali scolm | 9 |
| BG003 | Torrente Zender | BOTTANUCO, CHIGNOLO D'ISOLA, FILAGO, MADONE, SUISIO | Dordo | tutto il corso | 10 |
| BG004 | Torrente Buliga | CHIGNOLO D'ISOLA, MADONE, MAPELLO, SOTTO IL MONTE GIOVANNI XXIII, TERNO D'ISOLA | Dordo | dallo sbocco fino al ponte di Via Pratolungo del Comune di Sotto il Monte Giovanni XXIII | 11 |
| BG005 | Torrente Grandone | CALUSCO D'ADDA, CARVICO, CHIGNOLO D'ISOLA, MEDOLAGO, SOLZA, VILLA D'ADDA | Buliga | dallo sbocco alla loc. Alzata | 12 |
| BG006 | Torrente Re | CALUSCO D'ADDA | Grandone | tutto il corso | 369 |
| BG007 | Torrente Sonna | CAPRINO BERGAMASCO, CISANO BERGAMASCO, PONTIDA, TORRE DE' BUSI | Adda | dalla foce in Adda fino al ponte in frazione S. Michele di Torre de Busi | 7 |
| BG008 | Torrente Sommaschio o Torrente Valle Sambuca | CAPRINO BERGAMASCO, CISANO BERGAMASCO | Sonna | dallo sbocco fino al ponte in località Perlupario | 362 |
| BG009 | Torrente Il Vallone | CISANO BERGAMASCO, PONTIDA | Sonna | tutto il corso | 363 |
| BG010 | Torrente Lesina | ALMENNO SAN BARTOLOMEO, BARZANA, BONATE SOPRA, BONATE SOTTO, BREMBATE DI SOPRA, PONTE SAN PIETRO, PRESEZZO | Brembo | dallo sbocco al ponte della strada Barzana Almenno | 15 |
| BG011 | Torrente Borgogna | BARZANA, BREMBATE DI SOPRA, PALAZZAGO | Lesina | dallo sbocco alla Cava Italcementi in loc. Malanotte | 16 |
| BG012 | Torrente Tornago | ALMENNO SAN BARTOLOMEO, ALMENNO SAN SALVATORE | Brembo | dallo sbocco al ponte per la loc. Cabardelli | 17 |
| BG013 | Torrente Imagna | ALMENNO SAN SALVATORE, BEDULITA, BERBENNO, BRUMANO, CAPIZZONE, CORNA IMAGNA, LOCATELLO, ROTA D'IMAGNA, SANT'OMOBONO IMAGNA, STROZZA, UBIALE CLANEZZO | Brembo | dallo sbocco alla biforcazione a N.E. di Brumano | 18 |
| BG014 | Torrente Pissarola o Torrente Strozza | RONCOLA, STROZZA | Imagna | tutto il corso | 19 |
| BG015 | Torrente Valle Faleci o Torrente Valle Falecini | BEDULITA, CAPIZZONE | Imagna | dallo sbocco fino al ponte a quota m.570 | 381 |

Serie Ordinaria n. 51 - Venerdì 22 dicembre 2017

| Num. Progr. | Denominazione | Comuni attraversati | Foce o sbocco | Tratto classificato come principale | Elenco AA.PP. |
|-------------|--|---|---------------------|---|-------------------------|
| BG016 | Rio di Cabelotti di Cepino o Torrente Ronco o Torrente Valle Mazzuchetti | BEDULITA, SANT'OMOBONO IMAGNA | Imagna | dallo sbocco ai ponti sulla strada Bedulita-Cepino | 20 |
| BG017 | Torrente Valle Casino | SANT'OMOBONO IMAGNA | Imagna | dallo sbocco alla loc.Mazzoleni per il ramo di sx e loc.Rizzolo per il ramo di dx | Non iscritto |
| BG018 | Torrente Pettola o Rio Valsecca | SANT'OMOBONO IMAGNA | Imagna | dallo sbocco alla biforcazione Valle Sbadole e Val Marria quota m.440 | 384 |
| BG019 | Rio Vanzarolo o Rio di Chignolo | ROTA D'IMAGNA | Imagna | dalla sbocco al ponte della strada per Brumano | 24 |
| BG020 | Torrente Valle Andrali o Torrente Valle Androli | FUIPIANO VALLE IMAGNA, LOCATELLO, BRUMANO | Imagna | tutto il corso | 390 |
| BG021 | Torrente Valle Coegia | LOCATELLO | Imagna | dallo sbocco alla biforcazione a quota m.680 | Non iscritto |
| BG022 | Torrente Valle Rosagato o Rio Botta | CORNA IMAGNA, LOCATELLO | Imagna | dallo sbocco a località Calcinone | 25 e 392 |
| BG023 | Torrente Valle Gandino | CORNA IMAGNA, SANT'OMOBONO IMAGNA | Imagna | dallo sbocco a località Roncobisolo | 394 |
| BG024 | Torrente Valle Brunone | BERBENNO | Imagna | dallo sbocco fino a località Caberardi | 398 |
| BG025 | Torrente Valzana | BERBENNO | Imagna | dallo sbocco a località Gromlongo | Non iscritto |
| BG026 | Torrente Brembilla | BREMBILLA, GEROSA, UBIALE CLANEZZO | Brembo | dallo sbocco alla biforcazione in loc.Foppa Calda | 31 e 401 |
| BG027 | Torrente Valle della Predesola o Canale degli Spini | BREMBILLA, GEROSA | Brembilla | dallo sbocco alla biforcazione con la Valle dei Faggi | 403 |
| BG028 | Torrente Valle dei Zocchi o Rio di San Pellegrino | SAN PELLEGRINO TERME | Brembo | dallo sbocco alla confluenza della Valle Merlonga | 44 |
| BG029 | Rio Borlezza o Rio Boione o Rio Borlesca o Bujone o Bertesca | SAN PELLEGRINO TERME | Brembo | dallo sbocco alla quota m.600 | 46 Princ |
| BG030 | Torrente Val Grande | SAN GIOVANNI BIANCO | Brembo | dallo sbocco alla biforcazione in loc.Pralungo | 469 |
| BG031 | Torrente Enna | SAN GIOVANNI BIANCO, TALEGGIO, VEDESETA | Brembo | tutto il tratto scorrente in provincia-passa in provincia di Como ove ha origine | 50 |
| BG032 | Torrente Val Bona o Torrente Valle del Chignolo o Torrente Val di Segna o Torrente Valle del Torno | TALEGGIO | Enna | tutto il corso | 51 |
| BG033 | Torrente Valle di Sfrino o Valle di Strina | TALEGGIO | Enna | tutto il corso | 427 IV Suppl |
| BG034 | Torrente Asinina o Asnina | TALEGGIO | Enna | tutto il corso | 55 Princ./430 IV Suppl. |
| BG035 | Torrente Valle della Madonna | TALEGGIO | Asinina | tutto il corso | 432 |
| BG036 | Torrente Valle dello Zucco | TALEGGIO, VEDESETA | Valle della Madonna | tutto il corso | 433 |
| BG037 | Canale Scannagallo | TALEGGIO | Valle della Madonna | tutto il corso | Non iscritto |
| BG038 | Rio di Salzana | TALEGGIO | Valle della Madonna | tutto il corso | 56 e 434 |
| BG039 | Torrente Valsecca | CAMERATA CORNELLO | Brembo | dallo sbocco alla biforcazione sotto Lera | 87 e 509 |
| BG040 | Fiume Brembo di Mezzoldo | LENNA, MEZZOLDO, OLMO AL BREMBO, PIAZZA BREMBANA, PIAZZATORRE, PIAZZOLO | Brembo | tutto il corso | 62 |

Reticolo Idrico Principale – Provincia di Bergamo

| Num. Progr. | Denominazione | Comuni attraversati | Foce o sbocco | Tratto classificato come principale | Elenco AA.PP. |
|-------------|--|--|--------------------|--|-------------------------|
| BG041 | Torrente Stabina | CASSIGLIO, OLMO AL BREMBO, ORNICA, SANTA BRIGIDA, VALTORTA | Brembo di Mezzoldo | tutto il corso | 63 e 446 |
| BG042 | Torrente Cassiglio o Torrente Valle di Cassiglio | CASSIGLIO | Stabina | dallo sbocco alla confluenza del canale del Chignolo | 64 e 447 |
| BG043 | Torrente Valle Gazonera o Valle della Canzonera | CASSIGLIO | Cassiglio | dallo sbocco alla quota m.800 | 448 IV Suppl. |
| BG044 | Canale dei Faggi | CASSIGLIO | Cassiglio | dallo sbocco alla quota m.800 | 449 |
| BG045 | Torrente Valle di Ancogno o Torrente Ancogna | VALTORTA | Stabina | dallo sbocco fino alla quota m.1500 | 65 e 450 |
| BG046 | Torrente Caravino o Torrente Carapino | VALTORTA | Stabina | tutto il corso | 453 |
| BG047 | Torrente Valle Foppa Buona | VALTORTA | Carapino | tutto il corso | 455 |
| BG048 | Torrente Valle Grobbia | VALTORTA | Stabina | tutto il corso | 456 |
| BG049 | Torrente Valle dei Pradini | VALTORTA | Valle Grobbia | tutto il corso | 457 |
| BG050 | Torrente Valle Scura | VALTORTA | Valle Grobbia | tutto il corso | 458 |
| BG051 | Torrente Ornica o Torrente Valle Salmurano | ORNICA | Stabina | tutto il corso | 69 e 463 |
| BG052 | Torrente Val del Scioco o Torrente Valle delle Fontane | CUSIO, ORNICA | Ornica | dallo sbocco fino alla confluenza a quota m.1389 | 467 e 468 |
| BG053 | Torrente Val Mora | AVERARA, OLMO AL BREMBO, SANTA BRIGIDA | Brembo di Mezzoldo | tutto il corso | 71 e 470 |
| BG054 | Torrente Bindo | CUSIO, SANTA BRIGIDA | Mora | tutto il corso | 72 e 471 |
| BG055 | Torrente Valle dei Sassi o Valle del Sasso | CUSIO | Bindo | tutto il corso | 472 IV Suppl. |
| BG056 | Torrente Val Caprile | SANTA BRIGIDA | Mora | dallo sbocco alla Baita Vai | 473 |
| BG057 | Torrente Valle dell'Acqua | MEZZOLDO | Brembo di Mezzoldo | tutto il corso | 479 |
| BG058 | Torrente Valle Pegherola o Rio Peglierolo o Pegarolo o Piglievolo o Pegavolo | PIAZZATORRE, MEZZOLDO | Brembo di Mezzoldo | tutto il corso | 74 Princ./483 IV Suppl. |
| BG059 | Fiume Brembo di Branzi/Carona | BRANZI, CARONA, ISOLA DI FONDRA, LENNA, MOIO DE' CALVI, RONCOBELLO, VALNEGRA | Brembo | dallo sbocco al Lago Rotondo e lo specchio d'acqua del lago stesso | 76 e 491 |
| BG060 | Fiume Brembo di Valleve e di Foppolo | BRANZI, FOPPOLO, VALLEVE | Brembo di Branzi | dallo sbocco ai Laghi Dordona Delle Trote | 78 e 495 |
| BG061 | Torrente Valle del Vendullo | BRANZI, VALLEVE | Brembo di Valleve | tutto il corso | 493 |
| BG062 | Torrente Valle di Carisole o Rio di Carisoli | CARONA, FOPPOLO | Brembo di Branzi | dallo sbocco ai Laghi Moro e di Carisole o Corno Stella | 79 Princ./498 IV Suppl. |
| BG063 | Torrente Valle Sambuzza o Valle Sambussa | CARONA | Brembo di Branzi | dallo sbocco ai Laghi Sambuzza e Caldirola | 80 Princ./499 IV Suppl. |
| BG064 | Rio del Monte Sasso | CARONA | Brembo di Branzi | dallo sbocco al Lago del Diavolo | Non iscritto |
| BG065 | Torrente Valle Camisana | CARONA | Brembo di Branzi | tutto il corso | Non iscritto |
| BG066 | Rio di Fregaborgia | CARONA | Brembo di Branzi | dallo sbocco a Lago Fregaborgia | 82 e 501 |
| BG067 | Torrente Valle dei Frati | CARONA | Rio di Fregaborgia | dallo sbocco al lago di Val dei Frati | Non iscritto |
| BG068 | Rio di Sardegnana | CARONA | Brembo di Branzi | dallo sbocco al Lago Sardegnana | 83 e 502 |

Serie Ordinaria n. 51 - Venerdì 22 dicembre 2017

| Num. Progr. | Denominazione | Comuni attraversati | Foce o sbocco | Tratto classificato come principale | Elenco AA.PP. |
|-------------|--|---|------------------|---|------------------------|
| BG069 | Torrente Valle Camuzzone | CARONA | Brembo di Branzi | dallo sbocco ai Laghi Marcio e Becco | 81 e 501 - 84 e 503 |
| BG070 | Torrente Borleggia o Torrente Val di Gorno | BRANZI | Brembo di Branzi | dallo sbocco ai Laghi Colombo e Gemelli | 85 e 504 |
| BG071 | Torrente Secca o Torrente Valsecca | RONCOBELLO | Brembo di Branzi | Dallo sbocco alla confluenza, a monte di Capovalle, col torrente Val Cressa | 87 e 509 |
| BG072 | Torrente Parina | DOSSENA, OLTRE IL COLLE, SAN GIOVANNI BIANCO, SERINA | Brembo | dallo sbocco alla confluenza della Valle Luchera | 89 |
| BG073 | Torrente Val Vedra | OLTRE IL COLLE | Parina | dallo sbocco a Pian Bracca | 92 e 517 |
| BG074 | Torrente Val di Lavaggio | DOSSENA | Parina | tutto il corso | 94 e 524 |
| BG075 | Rio di Acquadura o Rio di Scudelera | DOSSENA, SAN GIOVANNI BIANCO | Brembo | tutto il corso | 96 e 533 |
| BG076 | Torrente Valle Asnera | DOSSENA, SAN GIOVANNI BIANCO, SAN PELLEGRINO TERME | Brembo | tutto il corso | Non iscritto |
| BG077 | Torrente Moia | DOSSENA | Asnera | tutto il corso | Non iscritto |
| BG078 | Torrente Valle del Molino o Torrente Val Sambusso o Torrente Val Sambuzzo o Val Sambusso | SAN PELLEGRINO TERME | Brembo | dallo sbocco alla confluenza della Valle Salvarizza | 528 IV Suppl. |
| BG079 | Torrente Val Serina o Torrente Ambria | ALGUA, BRACCA, COSTA DI SERINA, SERINA, ZOGNO | Brembo | dallo sbocco alla confluenza con il torrente Budro | 107 |
| BG080 | Rio d'Ola | CORNALBA, COSTA DI SERINA, SERINA | Ambria Serina | dallo sbocco alla confluenza della Val Chignoli | 112 e 555 |
| BG081 | Torrente Ambriola | ALGUA, BRACCA, COSTA DI SERINA, SELVINO | Ambria | dallo sbocco alla confluenza della Valle di Cantor | 113 e 557 |
| BG082 | Torrente Valle di Rigosa | ALGUA, AVIATICO, SELVINO | Ambriola | dallo sbocco fino al ponte a quota m.721 | 563 |
| BG083 | Rio di Grumello dei Zanchi | ZOGNO | Brembo | dallo sbocco fino alla confluenza della Valle Sottocanto | 114 e 573 |
| BG084 | Rio Valle Possogno o Rio di Piazza Monaci | ZOGNO | Brembo | tutto il corso | 117 e 576 |
| BG085 | Torrente Giongo | SEDRINA, SORISOLE, VILLA D'ALME' | Brembo | tutto il corso | 122 e 579 |
| BG086 | Torrente Quisa | ALME', BERGAMO, CURNO, MOZZO, PALADINA, PONTE SAN PIETRO, PONTERANICA, SORISOLE, VALBREMBO | Brembo | dallo sbocco alla sorgente denominata "Fontanù de la Petos" detta anche "Fontanù del Quisa" | 125 e 581 |
| BG087 | Torrente Rigozzo o Rigos o Torrente Rigos | SORISOLE | Quisa | Dallo sbocco al ponte della Via Brughiera | 126 e 582 |
| BG088 | Fiume Serio | ALBINO, ALZANO LOMBARDO, ARDESIO, BARIANO, CASNIGO, CAVERNAGO, CENE, CLUSONE, COLOGNO AL SERIO, COLZATE, FARA OLIVANA CON SOLA, FIORANO AL SERIO, FORNOVO S.GIOVANNI, GANDELLINO, GAZZANIGA, GHISALBA, GORLE, GRASSOBBIO, GROMO, MARTINENGO, MORENGO, MOZZANICA, NEMBRO, PARRE, PEDRENGO, PIARIO, PONTE NOSSA, PRADALUNGA, RANICA, ROMANO DI LOMBARDIA, SCANZOROSCIATE, SERIATE, URGANO, VALBONDIONE, VERTOVA, VILLA D'OGNA, VILLA DI SERIO, ZANICA | Adda | dal punto in cui passa in provincia di Cremona alle sue sorgenti ed in ciascuno dei suoi rami di origine fino a tutto lo specchio d'acqua dei laghi della Maligna di Barbellino | 146 |

Reticolo Idrico Principale – Provincia di Bergamo

| Num. Progr. | Denominazione | Comuni attraversati | Foce o sbocco | Tratto classificato come principale | Elenco AA.PP. |
|-------------|--|--|-----------------|--|-----------------------------|
| BG089 | Torrente Nesa | ALZANO LOMBARDO, RANICA | Serio | dallo sbocco alla confluenza con la Valle Porta | 176 e 586 |
| BG090 | Torrente Luio | ALZANO LOMBARDO, NEMBRO | Serio | dallo sbocco alla quota m.400 | 180 e 589 |
| BG091 | Torrente Carso | NEMBRO | Serio | dallo sbocco alla confluenza con la Valle dei Martinelli | 181 e 590 |
| BG092 | Torrente Albina o Torrente Cornella | ALBINO | Serio | dallo sbocco alla confluenza della Valle Mana | 182 e 599 |
| BG093 | Torrente Valle Rovaro | ALBINO, AVIATICO, GAZZANIGA | Serio | tutto il corso | 608 |
| BG094 | Torrente Valle Rova o Torrente Valle Plaz | GAZZANIGA | Serio | dallo sbocco alla confluenza della Valle di Plaz | 184 e 611 |
| BG095 | Rio Vertova | GAZZANIGA, VERTOVA | Serio | tutto il corso | 185 e 614 |
| BG096 | Torrente Riso o Torrente Valgorno | GORNO, ONETA, PONTE NOSSA | Serio | tutto il corso | 188 e 627 |
| BG097 | Torrente Musso | GORNO, ONETA | Riso o Valgorno | dallo sbocco alla quota m.700 | 189 e 630 |
| BG098 | Torrente Val Nosedà | ONETA | Riso o Valgorno | dallo sbocco alla quota m.700 | 190 e 631 |
| BG099 | Torrente Val Piana | ONETA | Riso o Valgorno | dallo sbocco alla confluenza della Val Gerona | 191 e 633 |
| BG100 | Torrente Valle Rogno | GORNO, PONTE NOSSA, PREMOLO | Riso | tutto il corso | 637 |
| BG101 | Torrente Nossa o Torrente Val Nossana | PARRE, PONTE NOSSA, PREMOLO | Serio | tutto il corso | 193 e 638 |
| BG102 | Torrente Valle Fontagnone o Rio Burlesa | PARRE | Serio | tutto il corso | 195 e 642 |
| BG103 | Torrente Valle Vandulo o Rio Vendul | ARDESIO | Serio | tutto il corso | 196 Princ./644 IV Suppl. |
| BG104 | Torrente Acqualina o Torrente Valle Canale | ARDESIO | Serio | dallo sbocco alla confluenza a quota 1100 m | 197 e 645 |
| BG105 | Torrente Goglio | GROMO, VALGOGLIO | Serio | dallo sbocco fino a tutto lo specchio d'acqua dei laghi: Aviasco, Nero, Sucotto, Sermello o Cernello, Campelli | 199 |
| BG106 | Torrente Sanguigno | VALGOGLIO | Goglio | dallo sbocco alla biforcazione a quota 1624,4 m. s.l.m. | 200 |
| BG107 | Torrente Grabiasca | GANDELLINO | Serio | dallo sbocco alla sua biforcazione a quota 1146 m | 202 e 648 |
| BG108 | Torrente Fiumenero | VALBONDIONE | Serio | dallo sbocco alla confluenza della Valle del Salto | 204 |
| BG109 | Torrente Valle Antica | VALBONDIONE | Serio | tutto il corso | 650 |
| BG110 | Torrente Valle della Foga o Torrente Valle del Fosso | VALBONDIONE | Serio | tutto il corso | 651 |
| BG111 | Rio del Lago di Coca | VALBONDIONE | Serio | dallo sbocco a tutto lo specchio d'acqua del Lago di Coca | 206 |
| BG112 | Rio del Lago di Valmorta | VALBONDIONE | Serio | dallo sbocco al lago di Valmorta ed ai laghetti di origine | 207 |
| BG113 | Torrente Valle della Cascina | VALBONDIONE | Serio | tutto il corso | 657 |
| BG114 | Torrente Bondione | VALBONDIONE | Serio | dallo sbocco ai laghi di Bondione di origine | 209 |
| BG115 | Torrente Valle Sedornia o Torrente Sodornia o Seconia | GANDELLINO, GROMO, VALBONDIONE | Serio | dallo sbocco al lago di Vignavaga e alla sorgente | 210 Princ. |
| BG116 | Rio dei Molini | GROMO | Serio | dallo sbocco fino alla confluenza della Valle della Corna | 211 e 670 |
| BG117 | Torrente Rino | ARDESIO, OLTRESSENDA ALTA | Serio | tutto il corso | 212 e 675 |
| BG118 | Torrente Ogna o Torrente Valle di Valzurio | OLTRESSENDA ALTA, ROVETTA, VILLA D'OGNA | Serio | dallo sbocco alla confluenza del Fosso di Rigada | 213 e 676 |
| BG119 | Torrente Valle Inferno | CLUSONE, PONTE NOSSA | Serio | tutto il corso | Non iscritto |
| BG120 | Torrente Valle Flesc | CLUSONE | Inferno | tutto il corso | Non iscritto |
| BG121 | Rio Cabrosna | CLUSONE | Serio | dallo sbocco per Km.2,500 verso monte | 214 e 677 |

Serie Ordinaria n. 51 - Venerdì 22 dicembre 2017

| Num. Progr. | Denominazione | Comuni attraversati | Foce o sbocco | Tratto classificato come principale | Elenco AA.PP. |
|-------------|---|--|----------------|--|---------------|
| BG122 | Torrente Romna | CASNIGO, CAZZANO SANT'ANDREA, GANDINO, LEFFE, PEIA | Serio | dallo sbocco alla sua biforcazione nei rami della Valle Concozzola e Valle Piana | 216 |
| BG123 | Torrente Re | CASNIGO, CAZZANO SANT'ANDREA, GANDINO | Romna | tutto il corso | 217 e 680 |
| BG124 | Torrente Valle Groaro o Torrente Valle Tinella | GANDINO | Romna | tutto il corso | 218 e 684 |
| BG125 | Torrente D'Argo o Torrente Campo Davene o Torrente Valle Concozzola | GANDINO | Romna | dallo sbocco alle Stalle Fagioleda | 219 e 686 |
| BG126 | Torrente Valle Piana | GANDINO | Romna | tutto il corso | 220 e 687 |
| BG127 | Torrente Rino o Torrente Val Boalo o Torrente Valle Vecchia | LEFFE, PEIA | Romna | dallo sbocco alla confluenza della Valle delle Tre Fontane | 221 e 688 |
| BG128 | Torrente Valle Rottosa o Torrente Doppia o Torrente Valle Rossa | BIANZANO, CENE, LEFFE | Serio | dallo sbocco alla Fonte Valoc | 222 |
| BG129 | Torrente Lujò o Torrente Val Alta | ALBINO | Serio | dallo sbocco a Ponte Luio-Zanchi | 223 |
| BG130 | Rio Vallogno | NEMBRO, PRADALUNGA, VILLA DI SERIO | Serio | dallo sbocco a quota 350 m | 224 e 698 |
| BG131 | Torrente Valle del Gavarno o Rio di Magusat | NEMBRO, SCANZOROSCIATE, VILLA DI SERIO | Serio | tutto il corso | 225 e 699 |
| BG132 | Torrente Zerra, detto anche Borgogna nel tratto da Albano nell'immissione della Roggia Borgogna nel Torrente Zerra fino a Costa | ALBANO SANT'ALESSANDRO, BAGNATICA, BOLGARE, CALCINATE, CIVIDATE AL PIANO, CORTENUOVA, COSTA DI MEZZATE, MARTINENGO, MONTELLO, MORNICO, PALOSCO, SCANZOROSCIATE, S. PAOLO D'ARGON, TORRE DE' ROVERI | si spaglia | tutto il corso | 266 |
| BG133 | Torrente Seniga | CENATE SOTTO, MONTELLO, SAN PAOLO D'ARGON | Zerra | dallo sbocco alla confluenza del Fosso Busone | 267 e 700 |
| BG134 | Torrente Tadone | CENATE SOPRA, CENATE SOTTO, GORLAGO, TRESORE BALNEARIO | Cherio | dallo sbocco alla strada Cenate Sopra - Tribulina | 271 e 701 |
| BG135 | Torrente Bragazzo | LUZZANA | Cherio | dallo sbocco alla confluenza della Valle della Corna | 273 e 705 |
| BG136 | Torrente Drione o Torrente Dricone | CASAZZA, VIGANO SAN MARTINO | Cherio | dallo sbocco alla biforcazione sotto ed a est di Gaverina (quota 408 m) | 276 e 711 |
| BG137 | Torrente Il Fossadone | ENDINE GAIANO | Lago di Endine | dallo sbocco alla confluenza a valle di Cascina Nuova | Non iscritto |
| BG138 | Torrente Valle dei Fondi o Rio Valmaggiore | ENDINE GAIANO | Lago di Endine | dallo sbocco alla confluenza della Valle dei cerri | 282 e 715 |
| BG139 | Torrente Valle Torrezzo | MONASTEROLO DEL CASTELLO | Lago di Endine | tutto il corso | 283 e 716 |
| BG140 | Torrente Valle Spirola | MONASTEROLO DEL CASTELLO | Lago di Endine | tutto il corso | Non iscritto |
| BG141 | Torrente Secca o Torrente Valle Fucia | BERZO SAN FERMO, GRONE | Cherio | dallo sbocco fino al Ponte in località S. Antonio | 284 e 718 |
| BG142 | Torrente Valle di Bescasolo o Torrente Valle San Fermo | BERZO SAN FERMO, BORGO DI TERZO | Cherio | dallo sbocco alla biforcazione a quota 350 m | 285 e 720 |
| BG143 | Torrente Malmera | GORLAGO, TRESORE BALNEARIO, ZANDOBBIO | Cherio | dallo sbocco alla biforcazione a quota 250 m | 287 e 728 |
| BG144 | Torrente Tirna o Torrente Tirna | CHIUDUNO, GRUMELLO DEL MONTE, PALOSCO, TELGATE | Cherio | dallo sbocco alla confluenza a quota 250 m | 288 e 731 |

Reticolo Idrico Principale – Provincia di Bergamo

| Num. Progr. | Denominazione | Comuni attraversati | Foce o sbocco | Tratto classificato come principale | Elenco AA.PP. |
|-------------|--|---|---------------|---|---------------|
| BG145 | Torrente Rillo | GRUMELLO DEL MONTE, PALOSCO, TELGATE | Oglio | dallo sbocco al ponte dell'Autostrada A4 | 289 |
| BG146 | Torrente Uria | CASTELLI CALEPIO, CREDARO, FORESTO SPARSO, VILLONGO | Oglio | dallo sbocco alla biforcazione in località Tremellini | 291 e 734 |
| BG147 | Torrente Guerna o Torrente Querna | ADRARA SAN MARTINO, ADRARA SAN ROCCO, SARNICO, VIADANICA, VILLONGO | Oglio | dallo sbocco alla confluenza della Valle del Pravetto | 293 e 741 |
| BG148 | Torrente Rino | PREDORE | Lago d'Iseo | tutto il corso | 297 e 760 |
| BG149 | Torrente Valle di Rino o Torrente Valle delle Tombe | TAVERNOLA BERGAMASCA, VIGOLO | Lago d'Iseo | dallo sbocco fino al Ponte delle Tombe | 764 |
| BG150 | Torrente Valle dei Foppi o Rio di Parzanica o Rio Portirone | PARZANICA | Lago d'Iseo | dallo sbocco fino alla confluenza in località Casarola | 301 e 772 |
| BG151 | Torrente Cantile o Torrente Fonteno o Torrente Valle di Zu | FONTENO, RIVA DI SOLTO | Lago d'Iseo | dallo sbocco alla confluenza del Rio Brugale | 302 e 773 |
| BG152 | Torrente Casina | RIVA DI SOLTO | Lago d'Iseo | dallo sbocco alla biforcazione | Non iscritto |
| BG153 | Rio Riva di Solto o Rio San Rocco | RIVA DI SOLTO, SOLTO COLLINA | Lago d'Iseo | dallo sbocco alla confluenza a quota 300 m | 303 e 777 |
| BG154 | Rio Formignano o Rio Terlera | RIVA DI SOLTO, SOLTO COLLINA | Lago d'Iseo | tutto il corso | 304 e 778 |
| BG156 | Torrente Borlezza o Torrente Gera o Torrente Tinazzo o Torrente Val di Tede o Torrente Vallengia o Torrente Valle di Pora | CASTIONE DELLA PRESOLANA, CASTRO, CERETE, FINO DEL MONTE, LOVERE, ONORE, PIANICO, ROVETTA, SONGAVAZZO, SOVERE | Lago d'Iseo | dallo sbocco alla confluenza della Valle di Varena | 306 |
| BG157 | Torrente Oneto o Torrente Pianico | CASTRO, ENDINE GAIANO, PIANICO, SOVERE | Borlezza | dallo sbocco a tutto lo specchio d'acqua del Lago di Piangaiano o di Gaiano | 307 |
| BG158 | Torrente Valle del Monte | SOVERE | Borlezza | dallo sbocco alla confluenza della Valle Palandone | 782 |
| BG159 | Torrente Valle Faccanoni o Torrente Faccanon | CERETE, ROVETTA | Borlezza | dallo sbocco fino alla confluenza a quota 1100 m | 311 e 790 |
| BG160 | Torrente Valle Gavazzo | CLUSONE, ROVETTA | Borlezza | dalla confluenza a quota 1100 m | 792 |
| BG161 | Torrente Valle dei Mulini o Torrente Borzo o Torrente Mersi | CASTIONE DELLA PRESOLANA | Borlezza | dallo sbocco alla confluenza a quota 1300 m | 316 e 803 |
| BG162 | Torrente Campello o Torrente Gera | CASTIONE DELLA PRESOLANA | Borlezza | dallo sbocco alla confluenza della Valle di Salaer | 315 e 798 |
| BG163 | Torrente Valle del Monte Varro | ONORE | Borlezza | dallo sbocco alla confluenza della Valle Valzelli | 317 e 807 |
| BG164 | Torrente Righenzolo o Torrente Valle Righenzola o Torrente Valle di Frucc | ONORE, SONGAVAZZO | Borlezza | dallo sbocco alla confluenza della Valle di Elma | 810 |
| BG165 | Torrente Valle di Covale | CERETE | Borlezza | dallo sbocco alla confluenza a quota 675 m | Non iscritto |
| BG166 | Rio Tersanega | BOSSICO, SOVERE | Borlezza | dallo sbocco alla confluenza a quota 1025 m | 322 e 817 |
| BG167 | Rio Palem | BOSSICO, SOVERE | Borlezza | dallo sbocco alla confluenza della Valle di Pernedio | 324 |
| BG168 | Torrente Supine | COSTA VOLPINO, ROGNO | Oglio | dallo sbocco alla confluenza a quota 1000 m | 325 e 882 |
| BG169 | Torrente Valle dell'Orso o Torrente Rogno | ROGNO | Oglio | dallo sbocco alla confluenza a quota 1170 m | 327 e 825 |

Serie Ordinaria n. 51 - Venerdì 22 dicembre 2017

| Num. Progr. | Denominazione | Comuni attraversati | Foce o sbocco | Tratto classificato come principale | Elenco AA.PP. |
|-------------|--|---|---------------|--|---------------|
| BG170 | Torrente Dezzo | AZZONE, COLERE, SCHILPARIO, VILMINORE DI SCALVE | Oglio | dal confine provinciale fino a monte della confluenza della Valle dei Teiass - passa in provincia di Brescia | 328 |
| BG171 | Torrente Rino | COLERE | Dezzo | dallo sbocco al Lago di Polzone | 329 |
| BG172 | Torrente Gleno o Torrente Val di Povo | VILMINORE DI SCALVE | Dezzo | dallo sbocco al rudere della diga del Gleno | 330 |
| BG173 | Torrente Nembo o Torrente Valbona | VILMINORE DI SCALVE | Gleno | dallo sbocco alla confluenza a quota 1275 m | 331 |
| BG174 | Torrente Tino | VILMINORE DI SCALVE | Dezzo | dallo sbocco ai laghi di Cornalta e Varro | 335 |
| BG175 | Torrente Valle della Manna | SCHILPARIO, VILMINORE DI SCALVE | Dezzo | dallo sbocco alla confluenza a quota 1300 m | 336 e 831 |
| BG176 | Torrente Vo | SCHILPARIO | Dezzo | dallo sbocco alla biforcazione a quota 1700 m | 337 e 832 |
| BG177 | Rio Venerocolino o Rio Venerocolino | SCHILPARIO | Vo | dallo sbocco ai laghi di Venerocolo | 338 |
| BG178 | Torrente Valle di Santa Elisabetta | SCHILPARIO | Dezzo | dallo sbocco alla confluenza a quota 1350 m | 838 |
| BG179 | Torrente Valle di Campo Lungo | SCHILPARIO | Dezzo | dallo sbocco alla confluenza a quota 1550 m | 840 |
| BG180 | Torrente Gaffione o Torrente Val Bona o Torrente Valle Asinina | SCHILPARIO | Dezzo | dallo sbocco ai laghi di Valbona e Asinina | 340 |
| BG181 | Torrente Valle Paludina o Torrente Foppa di Varicia | SCHILPARIO | Dezzo | tutto il corso | Non iscritto |
| BG182 | Torrente Azzone o Torrente Valle Nena | AZZONE | Dezzo | dallo sbocco alla sua biforcazione sotto il piano di Ballerino (quota 1275 m) | 341 e 846 |
| BG183 | Torrente Gogna | AZZONE | Dezzo | dallo sbocco alla confluenza a quota 1100 m | 342 e 847 |
| BG184 | Torrente Vallone di Sello | SCHILPARIO | Oglio | tutto il tratto che è confine | 343 |
| BG185 | Rio Morla o Rio Morletta | ARCENE, BERGAMO, CASTEL ROZZONE, DALMINE, LALLIO, LEVATE, LURANO, POGNANO, STEZZANO, VERDELLINO, VERDELLO | si spaglia | tutto il corso fino all'altezza della cascina Valota | 151 |
| BG187 | Roggia Rino | CARAVAGGIO, FORNOVO SAN GIOVANNI, MOZZANICA | Serio | tutto il tratto scorrente in provincia fino all'altezza della Cascina Rossero e passa in provincia di Cremona con il nome di Morzola | 172 |
| BG190 | Fiume Adda | BOTTANUCO, CALUSCO D'ADDA, CANONICA D'ADDA, CAPIRIATE SAN GERVASO, CISANO BERGAMASCO, FARA GERA D'ADDA, MEDOLAGO, PONTIDA, SUISIO, VILLA D'ADDA | Po | tutto il tratto che è confine di provincia | 1 |
| BG191 | Fiume Oglio | CALCIO, CASTELLI CALEPIO, CIVIDATE AL PIANO, COSTA VOLPINO, CREDARO, PALOSCO, PUMENENGO, ROGNO, SARNICO, TORRE PALLAVICINA, VILLONGO | Po | tutto il tratto che è confine di provincia | 268 |
| BG192 | Torrente Cherio | BERZO SAN FERMO, BOLGARE, BORGO DI TERZO, CALCINATE, CAROBBIO DEGLI ANGELI, CASAZZA, ENTRATICO, GORLAGO, GRONE, LUZZANA, MONASTEROLO DEL CASTELLO, PALOSCO, SPINONE DEL LAGO, TRESCORE BALNEARIO, VIGANO SAN MARTINO, ZANDOBBIO | Oglio | dallo sbocco fino al Lago di Endine | 270 |
| BG193 | Torrente Gardellone o Torrente Gardellino | RANICA, TORRE BOLDONE | Serio | tutto il corso | 156 |

Reticolo Idrico Principale – Provincia di Bergamo

| Num. Progr. | Denominazione | Comuni attraversati | Foce o sbocco | Tratto classificato come principale | Elenco AA.PP. |
|-------------|---|---|---------------------------------------|---|---------------|
| BG194 | Torrente o rio Morla | AZZANO SAN PAOLO, BERGAMO, ORIO AL SERIO, PONTERANICA, SORISOLE, ZANICA | Roggia Morla di Comun Nuovo e Spirano | dalle origini fino a Cascina Ceresola in Comune di Zanica | 155 |
| BG195 | Torrente Valle Ciosale | BORGIO DI TERZO, VIGANO SAN MARTINO | Cherio | Tutto il corso | 274 |
| BG196 | Torrente Tremana | BERGAMO, PONTERANICA | Torrente Morla | tutto il corso | 585 |
| BG197 | Diversivo Gardellone | TORRE BOLDONE, RANICA | Serio | Tutto il corso | Non iscritto |
| BG198 | Torrente Re di Artogne o Torrente Valle di Artogne o Torrente Valle Re di Artogne | ROGNO | Oglio | Tutto il corso | 106 BS |

Serie Ordinaria n. 51 - Venerdì 22 dicembre 2017

| Num. Progr. | Denominazione | Comuni attraversati | Foce o sbocco | Tratto classificato come principale | Elenco AA.PP. |
|-------------|--|--|-----------------------|---|---------------|
| BS001 | Fiume Oglio | ALFIANELLO, ARTOGNE, BERZO DEMO, BORGIO SAN GIACOMO, BRAONE, BRENO, CAPO DI PONTE, CAPRIOLO, CEDEGOLO, CERVENO, CETO, CIVIDATE CAMUNO, DARFO BOARIO TERME, EDOLO, ESINE, GIANICO, INCUDINE, LOSINE, MALEGNO, MALONNO, MONNO, NIARDO, ONO SAN PIETRO, ORZINUOVI PALAZZOLO SULL'OGGIO, PARATICO, PIANCOGNO, PONTE DI LEGNO, PONTEVICO, PONTOGGIO, QUINZANO D'OGGIO, ROCCAFRANCA, RUDIANO, SELLERO, SENIGA, SONICO, TEMU', URAGO D'OGGIO, VEROLA VECCHIA, VEZZAD'OGGIO, VILLACHIARA, VIONE | Po | Tutto il corso | 1 |
| BS002 | Fiume Dezzo | ANGOLO TERME, DARFO BOARIO TERME | Oglio | Tutto il corso | 3 |
| BS003 | Torrente Davine | DARFO BOARIO TERME, PIANCOGNO | Fosso Oiolo o Ogliolo | Tutto il corso | 8 |
| BS004 | Torrente Trobiolo | BORNO, CIVIDATE CAMUNO, OSSIMO, PIANCOGNO | Oglio | Dalla confluenza con il Torrente Valle di Corvino alla foce nel Fiume Oglio | 9 |
| BS005 | Torrente Valle San Fiorino o Torrente Val Fiorino | BORNO | Trobiolo | Dalla prima biforcazione a monte del Lago di Lova fino allo sbocco nel Torrente Trobiolo | 11 |
| BS006 | Torrente Lanico | LOZIO, MALEGNO | Oglio | Dalla quota 1070 allo sbocco in Oglio | 12 |
| BS007 | Torrente Valle dell'Inferno | MALEGNO, OSSIMO | Lanico | Tutto il corso | 14 |
| BS008 | Torrente Valle di Gibezzo o Torrente Valle di Losine o Torrente Giubezza | CERVENO, LOSINE | Oglio | Tutto il corso | 16 |
| BS009 | Torrente Ble' | CERVENO, ONO SAN PIETRO | Oglio | Tutto il corso | 18 |
| BS010 | Torrente Clegna | CAPO DI PONTE, CERVENO, ONO SAN PIETRO | Oglio | Tutto il corso | 19 |
| BS011 | Torrente Re di Sellero | SELLERO | Oglio | Tutto il corso | 20 |
| BS012 | Torrente Allione o Torrente Val del Sellero, Vallone di Sellero | BERZO DEMO, CAPO DI PONTE, CERVENO, MALONNO, ONO SAN PIETRO, PAISCO LOVENO, SCHILPARIO, SELLERO | Oglio | Tutto il corso | 21 |
| BS013 | Torrente Ogliolo di Edolo o Torrente Fiumicello | CORTENO GOLGI, EDOLO | Oglio | Da Malga Baradello allo sbocco in Oglio | 30 |
| BS014 | Torrente Valle di Campovecchio | CORTENO GOLGI | Valle di S. Antonio | Tutto il corso | 35 |
| BS015 | Torrente Valle di Sant' Antonio | CORTENO GOLGI | Ogliolo di Edolo | Dalla congiunzione dei Torrenti Brandet e Valle di Campovecchio allo sbocco nell'Ogliolo di Edolo | 37 |
| BS016 | Torrente Valle Brandet | CORTENO GOLGI | Valle di S. Antonio | Tutto il corso | 38 |
| BS017 | Torrente Val Dorena | MONNO | Ogliolo di Monno | Dalle Baite Dorena fino alla confluenza nell'Ogliolo di Monno | 46 |
| BS018 | Torrente Ogliolo di Monno o Torrente Valle del Mortirolo, Oiolo | MONNO | Oglio | Dalla confluenza dei Torrenti Valle del Grom e Val di Varadega in Val Mortirolo fino allo sbocco in Oglio | 45 |

Reticolo Idrico Principale – Provincia di Brescia

| Num. Progr. | Denominazione | Comuni attraversati | Foce o sbocco | Tratto classificato come principale | Elenco AA.PP. |
|-------------|--|--|------------------|--|---------------|
| BS019 | Torrente Val Grande | VEZZA D'OGLIO | Oglio | Tutto il corso | 50 |
| BS020 | Torrente Val Bighera | VEZZA D'OGLIO | Val Paraolo | Tutto il corso | 51 |
| BS021 | Torrente Fiumeclo | TEMU', VIONE | Oglio | Tutto il corso | 53 |
| BS022 | Torrente Oglio Narcanello | PONTE DI LEGNO | Oglio | Tutto il corso | 59 |
| BS023 | Torrente Ogliolo | PONTE DI LEGNO | Oglio Narcanello | Tutto il corso | 60 |
| BS024 | Torrente Avio | EDOLO, TEMU' | Oglio | Tutto il corso | 62 |
| BS025 | Torrente Val di Vallaro | VIONE | Oglio | Tutto il corso | 64 |
| BS026 | Torrente Val Paghera | EDOLO, VEZZA D'OGLIO | Oglio | Tutto il corso | 65 |
| BS027 | Torrente Valle Moriana | INCUDINE | Oglio | Tutto il corso | 66 |
| BS028 | Torrente Val Rabbia | SONICO | Oglio | Tutto il corso | 70 |
| BS029 | Torrente Valle Gallinera | EDOLO, SONICO | Val Rabbia | Tutto il corso | 71 |
| BS030 | Torrente Remulo | SONICO | Oglio | Tutto il corso | 72 |
| BS031 | Rio Baitone | SONICO | Remulo | Tutto il corso | 73 |
| BS032 | Torrente Poja o Fiume Poggia o Torrente Poja Adame | CEDEGOLO, DELL'ADAMELLO CEVO, SAVIORE | Oglio | Dallo sbocco fino alle sorgenti in valle Adamè - Pian della Vedretta | 78 |
| BS033 | Torrente Poja di Salarno | CEDEGOLO, DELL'ADAMELLO CEVO, SAVIORE | T. Poja | Dallo sbocco fino alle sorgenti in Valle Salarno | 80 |
| BS034 | Torrente Poja D'Arno o Torrente Val Piz | CEDEGOLO, CEVO | T. Poja | Dallo sbocco fino alle sorgenti monte del lago D'Arno | 81 |
| BS035 | Torrente Re o Torrente Valle di Nicol o Nicola o Torrente Valle Zumella o Torrente Re di Val Nicola o Torrente Valle di Fuos | CAPO DI PONTE, CIMBERGO, PASPARDO | Oglio | Dal Passo della Porta in Val Nicol poi in valle Zumella fino allo sbocco in Oglio | 83 |
| BS036 | Torrente Tredenus o Torrente Re di Volano | CIMBERGO | Torrente Re | Da quota mt 1600 in località Pian Grande allo sbocco nel torrente Re (BS035) | 84 |
| BS037 | Torrente Figna | CETO, CIMBERGO | Oglio | Dallo sbocco in Oglio fino alla confluenza del torrente Varecola e del torrente Pradello o Dafus | 85 |
| BS038 | Torrente Pradello o Val Dafus o Torrente Valle di Fus | CETO, CIMBERGO | Figna | Tutto il corso | Non iscritto |
| BS039 | Torrente Palobbia o Torrente Pallobia di Braone | BRAONE, CETO | Oglio | Dalla foce in Oglio sino alla confluenza dei due rami nei pressi del rifugio Gheza | 86 |
| BS040 | Torrente Valle di Dois e Paghera o Torrente Paghera | CETO | Palobbia | Dallo sbocco nel torrente Palobbia sino a monte del lago di Dois | 87 - 88 |
| BS041 | Torrente Valle di Cobello | BRAONE, LOSINE, NIARDO | Oglio | Tutto il corso | 89 |
| BS042 | Torrente Valle del Re | LOSINE, NIARDO | Oglio | Tutto il corso | 90 |
| BS043 | Torrente Val di Fa | BRENO, NIARDO | Oglio | Tutto il corso | 91 |
| BS044 | Torrente Grigna o Torrente Valle della Grigna | BERZO INFERIORE, BIENNO, COLLIO, ESINE | Oglio | Dallo sbocco fino ai laghetti di monte Colombine | 93 |
| BS045 | Torrente Grigna di Stabì Fiorito | BIENNO, BOVEGNO, COLLIO | Grigna | Tutto il corso | 93 |
| BS046 | Torrente Resio o Torrente Valle Inferno | DARFO BOARIO TERME, ESINE, GIANICO | Oglio | Tutto il corso | 103 |
| BS047 | Torrente Re di Gianico | DARFO BOARIO TERME, GIANICO | Oglio | Tutto il corso | 105 |

Serie Ordinaria n. 51 - Venerdì 22 dicembre 2017

| Num. Progr. | Denominazione | Comuni attraversati | Foce o sbocco | Tratto classificato come principale | Elenco AA.PP. |
|-------------|---|--|---|--|---------------|
| BS048 | Torrente Re di Artogne o Torrente Valle di Artogne o Torrente Valle Re di Artogne | ARTOGNE, PIAN CAMUNO, ROGNO | Oglio (sfocia in prov. di BG) | Tutto il corso | 106 |
| BS049 | Torrente Val Vedetta o Torrente Vallone Vedetta | GIANICO | Oglio | Da quota mt 320 in località Mad.na di Gianico fino a quota mt 1050 in località Prà del Bosco | 107 |
| BS050 | Torrente Gratacasolo o Torrente Re o Valle di Gratacasolo | PIAN CAMUNO, PISOGNE, ROGNO | Oglio | Dallo sbocco alla biforcazione nei torrenti Palotto e Val Negra | 110 |
| BS051 | Torrente Palotto | PISOGNE | Gratacasolo | Tutto il corso | 110 |
| BS052 | Torrente Val Negra | PIAN CAMUNO, PISOGNE | Gratacasolo | Tutto il corso | 111 |
| BS053 | Torrente Valle Trobiolo | PISOGNE | Lago d'Iseo | Dalla confluenza del Torrente Muraccone e Rio Trighetto fino allo sbocco a lago | 115 |
| BS054 | Torrente Valle Tufere o Rio Tufere o Govine | PISOGNE, ZONE | Lago d'Iseo | Tutto il corso | 116 |
| BS055 | Torrente Bagnadore | MARONE, ZONE | Lago d'Iseo | Tutto il corso | 118 |
| BS056 | Torrente Opolo | MARONE | Lago d'Iseo | Tutto il corso | 121 |
| BS057 | Torrente Portazzolo e Valle di Marasino | SALE MARASINO | Lago d'Iseo | Tutto il corso suddiviso nei due rami a nord il Valle di Marasino ed a sud il Portazzolo | 124 |
| BS058 | Torrente Cortelo o Torrente Curtel, Curtelo | ISEO | Lago d'Iseo | Tutto il corso | 126 |
| BS059 | Rio Miola | ADRO, CAPRIOLO, COLOGNE, ERBUSCO, PALAZZOLO SULL'OGGIO | Roggia Fusia | Tutto il corso | 127 |
| BS060 | Fiume Strone | PONTEVICO, SAN PAOLO, VEROLANUOVA, VEROLAVECCHIA | Oglio | Dalla confluenza tra lo Strone Alto e Basso in località Laghetto di Scarpizzolo fino alla foce in Oglio | 137 |
| BS061 | Fiume Mella | AZZANO MELLA, BOVEGNO, BRESCIA, CAPRIANO DEL COLLE, CASTEL MELLA, CIGOLE, COLLEBEATO, COLLIO, CONCESIO, DELLO, GARDONE VALTROMPIA, LENO, MANERBIO, MARCHENO, MILZANO, OFFLAGA, PAVONE DEL MELLA, PEZZAZE, PRALBOINO, RONCADELLE, SAREZZO, SENIGA, TAVERNOLE SUL MELLA, VILLA CARCINA | Oglio | Tutto il corso | 143 |
| BS062 | Torrente Mandolossa o Roggia Mandolossa | AZZANO MELLA, BRESCIA, CASTEL MELLA, RONCADELLE, TORBOLE CASAGLIA | Mella | Dalla confluenza del T. Gandovere e T. Canale a monte del ponte della ex SS 11 fino alla foce nel F. Mella | 147 |
| BS063 | Torrente Gandovere o Roggia Gandovere | CASTEGNATO, CASTEL MELLA, GUSSAGO, OME, RONCADELLE, RODENGO - SAIANO, TORBOLE CASAGLIA | Mandolossa, parte spaglia in Torbole Casaglia | Dal Dosso delle Cariole in comune di Ome fino al partitore a fianco della ex SS 510 dove si divide in due rami, un ramo entra in Castegnato e spaglia in Torbole Casaglia, mentre l'altro ramo sfocia nel torrente Mandolossa costeggiando la ex S.S. 510. | 148 |
| BS064 | Torrente Laorna o Torrente Livorna | CASTEGNATO, GUSSAGO, PASSIRANO, RODENGO - SAIANO | Gandovere | Dal ponte della SP 47 in località Camignone fino alla confluenza con il Torrente Gandovere | 149 |
| BS065 | Torrente Canale o Torrente La Canale o Canale | BRESCIA, CELLATICA, GUSSAGO | Mandolossa | Dalla località Piazzole di Gussago allo sbocco nel Torrente Mandolossa | 153 |
| BS066 | Torrente Valle della Gandina e della Meola | BOVEGNO, PEZZAZE | Fiume Mella | Tutto il corso | 162 |
| BS067 | Torrente Mella di Graticelle | BOVEGNO | Mella | Dalla confluenza tra il Torrente Mella di Sarle e il Torrente Zerlo fino allo sbocco in Mella | 165 |

Reticolo Idrico Principale – Provincia di Brescia

| Num. Progr. | Denominazione | Comuni attraversati | Foce o sbocco | Tratto classificato come principale | Elenco AA.PP. |
|-------------|--|---|---|--|---------------|
| BS068 | Torrente Mella di Sarle | BOVEGNO | Mella di Graticelle | Tutto il corso | 165 |
| BS069 | Torrente Zerlo | BOVEGNO | Mella di Graticelle | Tutto il corso | 166 |
| BS070 | Torrente Bavorgo o Torrente Borgo | COLLIO | Mella | Tutto il corso | 170 |
| BS071 | Torrente Mella di Irma o Torrente Valle Irma | BOVEGNO, IRMA | Mella | Dalla confluenza dei Torrenti Valle dei Peri e Valle Legnapiana fino allo sbocco nel Fiume Mella | 179 |
| BS072 | Torrente Biogno | LODRINO, MARCHENO | Mella | Dalla confluenza del Rio Re e del Rio Valzellerà fino allo sbocco nel Fiume Mella | 181 |
| BS073 | Torrente Lembrio | LODRINO, MARCHENO | Biogno | Tutto il corso | 183 |
| BS074 | Torrente Garza | AGNOSINE, BORGOSATOLLO, BOVEZZO, BRESCIA, CAINO, CASTENEDOLO, GHEDI, LUMEZZANE, MONTICHIARI, NAVE | Vasca di laminazione in Comune di Montichiari | Tutto il corso | 192 |
| BS075 | Rio Rudone | MAZZANO, NUVOLENTI, NUVOLERA, PAITONE, REZZATO | Naviglio Grande Bresciano | Tutto il corso | 203 |
| BS076 | Rio di Giava | NUVOLERA | Rudone | Tutto il corso | 204 |
| BS077 | Fiume Chiese | ACQUAFREDDA, BARGHE, BEDIZZOLE, CALCINATO, CALVAGESE DELLA RIVIERA, CALVISANO, CARPENEDOLO, GAVARDO, IDRO, LAVENONE, MONTICHIARI, MUSCOLINE, PREVALLE, REMEDELLO, ROÈ VOLCIANO, SABBIO CHIESE, VESTONE, VILLANUOVA SUL CLISI, VISANO, VOBARNO | Oglio | Tutto il corso | 218 |
| BS078 | Torrente Vrenda di Vallio | GAVARDO, VALLIO | Chiese | Tutto il corso | 220 |
| BS079 | Torrente Vrenda di Odolo | ODOLO, PRESEGLIE, SABBIO CHIESE | Chiese | Tutto il corso | 224 |
| BS080 | Torrente Nozza | CASTO, MURA, VESTONE | Chiese | Tutto il corso | 231 |
| BS081 | Torrente Tovere | CASTO, MURA, PERTICA ALTA | Nozza | Tutto il corso | 240 |
| BS082 | Torrente Degnone | PERTICA BASSA, VESTONE | Chiese | Tutto il corso | 242 |
| BS083 | Torrente Glera | PERTICA ALTA, PERTICA BASSA | Degnone | Tutto il corso | 244 |
| BS084 | Torrente Abbioccolo | LAVENONE | Chiese | Tutto il corso | 245 |
| BS085 | Torrente Re | ANFO | Lago d'Idro | Tutto il corso | 253 |
| BS086 | Torrente Vantone | CAPOVALLE, IDRO | Lago d'Idro | Tutto il corso | 256 |
| BS087 | Fiume Caffaro | BAGOLINO, BRENO | Chiese | Tutto il corso | 260 |
| BS088 | Torrente Valle Vaia | BAGOLINO | Caffaro | Tutto il corso | 264 |
| BS089 | Torrente Sanguinera | BAGOLINO | Caffaro | Tutto il corso | 266 |
| BS090 | Torrente Rio Riccomassimo | BAGOLINO | Caffaro | Tutto il corso | 273 |
| BS091 | Torrente Gorgone | TREVISO BRESCIANO, VESTONE | Chiese | Tutto il corso | 275 |
| BS092 | Torrente Agna | VOBARNO | Chiese | Tutto il corso | 279 |
| BS093 | Fossa Redone | DESENZANO DEL GARDA, POZZOLENGO | Fossa Redone Superiore | Dalla località Fenil Conter fino allo sbocco nella Fossa Redone Superiore | 286 |
| BS094 | Fossa Redone Superiore | CAVRIANA, DESENZANO DEL GARDA, LONATO, POZZOLENGO, SOLFERINO | Mincio | Tutto il corso | 286 |

Serie Ordinaria n. 51 - Venerdì 22 dicembre 2017

| Num. Progr. | Denominazione | Comuni attraversati | Foce o sbocco | Tratto classificato come principale | Elenco AA.PP. |
|-------------|---|---|--|---|---------------|
| BS095 | Torrente Madonna del Rio o Torrente Madonna dei Rii (tratto superiore) o Rio della Valle o Rio Inferiore (tratto mediano) o Torrente Valle o rio Brezzo | ROE' VOLCIANO, SALO' | Lago di Garda | Dalla confluenza delle valli Gardesane fino alla foce nel lago di Garda | 299 |
| BS096 | Torrente Barbarano | GARDONE RIVIERA, SALO', TOSCOLANO MADERNO | Lago di Garda | Tutto il corso | 301 |
| BS097 | Torrente Toscolano | GARGNANO, TOSCOLANO MADERNO, VALVESTINO | Lago di Garda | Tutto il corso | 305 |
| BS098 | Torrente Droanello o Torrente Broanello | GARGNANO, MAGASA, TIGNALE, VALVESTINO | Torrente Toscolano o Bacino idroelettrico del Lago di Valvestino | Tutto il corso | 310 |
| BS099 | Rio Val di Costa o Rio Mulini | GARGNANO, TIGNALE | Torrente Toscolano o Bacino idroelettrico del Lago di Valvestino | Tutto il corso | 311 |
| BS100 | Torrente San Michele | TIGNALE, TREMOSINE | Lago di Garda | Tutto il corso | 321 |
| BS101 | Torrente Brasa | TREMOSINE | Lago di Garda | Tutto il corso | 323 |
| BS102 | Torrente San Giovanni in Val del Singol | LIMONE SUL GARDA | Lago di Garda | Tutto il corso | 326 |
| BS103 | Torrente Vesta | GARGNANO | Torrente Toscolano o Bacino idroelettrico del Lago di Valvestino | Tutto il corso | 21/I |
| BS104 | Rio Medolo | ADRO | spaglia in Adro | Tutto il corso | Non iscritto |
| BS105 | Torrente Rino o Roggia Musia | BOTTICINO, BRESCIA, REZZATO | Naviglio Grande Bresciano | Dalla località San Gallo allo sbocco nel Naviglio | Non iscritto |
| BS106 | Torrente Calchere o Torrente o rio Valle del Pomo o Torrente Valle di Vaiorzo | SULZANO | Lago d'Iseo | Tutto il corso | Non iscritto |
| BS107 | Torrente Valle Bassinale o Torrente Valle Bassinaletto | ARTOGNE | Re di Artogne | Tutto il corso | Non iscritto |
| BS108 | Torrente Valle del Corazzino o Torrente Valle Anina | ARTOGNE | Re di Artogne | Tutto il corso | Non iscritto |
| BS109 | Torrente Val di Venerocolo | EDOLO | T. Avio | Tutto il corso | Non iscritto |
| BS110 | Torrente Val Vandul | ZONE | T. Bagnadore | Tutto il corso | Non iscritto |
| BS111 | Torrente Val di Gasso o Torrente Val Busa | ZONE | T. Bagnadore | Tutto il corso | 119 |
| BS112 | Torrente Valle delle Valli o Torrente Valle di Campolaro | BIENNO, BRENO, PRESTINE | Grigna | Tutto il corso | 94 |

| Num. Progr. | Denominazione | Comuni attraversati | Foce o sbocco | Tratto classificato come principale | Elenco AA.PP. |
|-------------|--|--|----------------------------------|--|---------------|
| BS113 | Torrente Valle Dovala | CORTENO GOLGI | Ogliolo di Edolo | Tutto il corso | Non iscritto |
| BS115 | Torrente Val Paraolo | VEZZA D'OGGIO | Val Grande | Tutto il corso | Non iscritto |
| BS116 | Torrente Mella del Molinorso | PEZZAZE, TAVERNOLE SUL MELLA | Mella | Tutto il corso | Non iscritto |
| BS117 | Torrente Laione | BRENO | Caffaro | Dallo sbocco fino a monte del lago della Vacca | 269 |
| BS118 | Torrente Prestello o Rio Val Astrio | BRENO, PRESTINE | Valle delle Valli | Dai Piani d'Astrio fino allo sbocco | Non iscritto |
| BS120 | Torrente Morina | PEZZAZE | Mella di Molinorso | Tutto il corso | Non iscritto |
| BS121 | Torrente Valle di Varadega | MONNO | Ogliolo di Monno | Tutto il corso | Non iscritto |
| BS122 | Torrente Valle di Piccolo | CORTENO GOLGI | Valle Brandet | Tutto il corso | Non iscritto |
| BS124 | Torrente Valle di Grom | INCUDINE, MONNO | Ogliolo di Monno | Tutto il corso | Non iscritto |
| BS125 | Torrente Longherone | CAZZAGO SAN MARTINO, CORTE FRANCA, PASSIRANO | spaglia in Cazzago S.Martino | Dal centro sportivo di Nigoline fino allo spaglio in Passirano | Non iscritto |
| BS126 | Torrente Giera o Torrente Grera | CERVENO | Re di Cerveno | Tutto il corso | Non iscritto |
| BS127 | Torrente Re di Cerveno o Torrente Valle Re | CERVENO | Oglio | Tutto il corso | 17 |
| BS129 | Roggia Saverona Nuova e Vecchia | BORGO SAN GIACOMO, QUINZANO D'OGGIO | Oglio | Dalla frazione Motella di Borgo San Giacomo alla confluenza in Oglio compresi i due rami di Quinzano d'Oglio | 129 e 135 |
| BS130 | Torrente Preane | SABBIO CHIESE | Chiese | Tutto il corso | 222 |
| BS131 | Torrente Personcino | VALVESTINO | Toscolano | Tutto il corso | 15/1suppl. |
| BS132 | Torrente Armarolo | MAGASA, VALVESTINO | Toscolano | Tutto il corso | 11/1suppl. |
| BS133 | Torrente Magasino | MAGASA, VALVESTINO | Toscolano | Tutto il corso | 7/1suppl. |
| BS134 | Torrente Frigidolfo | PONTE DI LEGNO | Oglio | Tutto il corso | 55 |
| BS135 | Torrente Travagnolo | BIENNO | Grigna | Dalla confluenza della valli di Lavena e Arcina fino allo sbocco | 96 |
| BS136 | Torrente Varecola | CIMBERGO | Figna | Tutto il corso | Non iscritto |
| BS137 | Canale Naviglio di Canneto | ISORELLA, GAMBARA, FIESSE | Prosegue in provincia di Mantova | Tutto il corso | 1/3suppl. |
| BS138 | Scolmatore Garza | BRESCIA | Mella | Dall'incile sul torrente Garza alla confluenza nel fiume Mella | Non iscritto |
| BS139 | Canale Garza | MONTICHIARI, GHEDI, CALVISANO, CARPENEDOLO | Chiese | Dalla Cassa di laminazione sul torrente Garza alla confluenza nel fiume Chiese | Non iscritto |
| BS140 | Torrente Palobbia del Listino | CETO | Torrente Valle di Dois e Paghera | Dallo sbocco nel torrente Valle di Dois e Paghera alla biforcazione a valle della località Malga Le Plagne | Non iscritto |

Serie Ordinaria n. 51 - Venerdì 22 dicembre 2017

| Num. Progr. | Denominazione | Comuni attraversati | Foce o sbocco | Tratto classificato come principale | Elenco AA.PP. |
|-------------|---|--|---|---|---------------|
| CO001 | Torrente Solda | VALSOLDA | Lago di Lugano | dallo sbocco alla confluenza con il torrente Bitto | 2 |
| CO002 | Torrente Soldo di Dasio | VALSOLDA | Torrente Solda | dallo sbocco sino alla confluenza in corrispondenza del sentiero verso Dasio a quota circa 481 s.l.m. | 3 |
| CO004 | Torrente Cuccio | CARLAZZO, CAVARGNA, CUSINO, PORLEZZA, SAN BARTOLOMEO VAL CAVARGNA, SAN NAZZARO VAL CAVARGNA | Lago di Lugano | dallo sbocco alla confluenza dei tre rami sotto l'Alpe Senavecchia | 17 |
| CO005 | Fiume Cuccio di San Bartolomeo | CUSINO, SAN BARTOLOMEO VAL CAVARGNA | Torrente Cuccio | dallo sbocco alla confluenza della valle Marnotto | 18 |
| CO009 | Torrente Valle dei Molini o Torrente Valle del Molino | SAN BARTOLOMEO VAL CAVARGNA | Torrente Cuccio di San Bartolomeo | dallo sbocco alla confluenza con la valle Belvedere e valle Segur | 31 |
| CO010 | Torrente Telo di Argegno | ARGEGNO, CERANO INTELVI, DIZZASCO, SCHIGNANO | Lago di Como | Dallo sbocco al ponte stradale quotato 440,80 m s.l.m. tra i comuni di Dizzasco e Cerano Intelvi | 274 |
| CO011 | Torrente Lirene | CLAINO CON OSTENO, LAINO, PONNA | Lago Lugano | dallo sbocco al ponte di Ponna della S.P. n° 14 | 43 |
| CO014 | Torrente Lanza o Torrente Rio Ranza | BIZZARONE, CAGNO, RODERO, VALMOREA | Prosegue in provincia di Varese | Tutto il corso | 55 |
| CO015 | Torrente Bozzente | APPIANO GENTILE, CARBONATE, MOZZATE | Prosegue in provincia di Milano | Tutto il corso | 60 |
| CO016 | Torrente Gradaluso | BEREGAZZO CON FIGLIARO, CARBONATE, LOCATE VARESINO, MOZZATE | Da Castelnuovo Bozzente passa in provincia di Varese, rientra a Locate Varesino e successivamente continua in provincia di Milano | Tutto il corso | 61 |
| CO018 | Torrente Lura | BREGNANO, BULGAROGRASSO, CADORAGO, FALOPPIO, GIRONICO, GUANZATE, LOMAZZO, LURATE CACCIVIO, OLGiate COMASCO, ROVELLASCA, ROVELLO PORRO, UGGIATE-TREVANO | Prosegue in provincia di Milano | Tutto il corso | 71 |
| CO020 | Torrente Seveso | CANTU', CARIMATE, CASNATE CON BERNATE, CAVALLASCA, CERMENATE, COMO, CUCCIAGO, GRANDATE, LUISAGO, MONTANO LUCINO, SAN FERMO DELLA BATTAGLIA, VILLAGUARDIA | Prosegue in provincia di Milano | Tutto il corso | 75 |
| CO022 | Torrente Terrò o Torrente Terro | ALZATE BRIANZA, BRENNNA, CABIATE, CANTU', MARIANO COMENSE, ORSENIGO | Prosegue in provincia di Milano | Tutto il corso | 86 |
| CO024 | Fiume Lambro | INVERIGO, LAMBRUGO, MERONE | Prosegue in provincia di Milano | Tutto il corso | 97 |
| CO025 | Fiume Lambro | ASSO, BARNI, CANZO, CASLINO D'ERBA, CASTELMARTE, CIVENNA, ERBA, LASNIGO, MAGREGGIO, PONTE LAMBRO | Lago di Pusiano | Tutto il corso | 110 |
| CO026 | Torrente Bova | ERBA, PONTE LAMBRO | Fiume Lambro | dallo sbocco sino alla S.P. n° 40 | 111 |
| CO027 | Torrente Perlo | BELLAGIO | Lago di Como | dallo sbocco al ponte in loc. Brogno a quota 568 s.l.m. | 135 |
| CO029 | Torrente Cosia | ALBAVILLA, ALBESE CON CASSANO, COMO, TAVERNERIO | Lago di Como | dallo sbocco alla diga di Leana | 159 |

Reticolo Idrico Principale – Provincia di Como

| Num. Progr. | Denominazione | Comuni attraversati | Foce o sbocco | Tratto classificato come principale | Elenco AA.PP. |
|-------------|--------------------------------------|--|--|--|---------------|
| CO030 | Torrente Breggia | CERNOBBIO, COMO, MASLIANICO | Lago di Como | Tutto il corso | 165 |
| CO031 | Torrente Faloppia | FALOPPIO, RONAGO, UGGIATE - TREVANO | Passa in confederazione elvetica e sfocia nel Breggia (torrente) | Tutto il corso comprensivo del tratto ex AIPo dal confine Italo-Elvetico alla strada da Gaggino ad Uggiate (esce di Stato dopo aver seguito nell'ultimo tratto il confine) | 166 |
| CO032 | Torrente Valle Senagra | GRANDOLA ED UNITI, MENAGGIO, PLESIO | Lago di Como | dallo sbocco alla confluenza con il torrente Valle Mesino | 209 |
| CO033 | Torrente Albano | DONGO, GARZENO, GERMASINO, STAZZONA | Lago di Como | dallo sbocco alla diga di Reggea a quota circa 650 s.l.m. | 227 |
| CO034 | Torrente Liro o Torrente Liro Caurga | CONSIGLIO DI RUMO, DOSSO DEL LIRO, GRAVEDONA | Lago di Como | Dallo sbocco sino alla diramazione del ramo destro e sinistro | 245 |
| CO035 | Torrente Livo o Torrente Borgo | DOMASO, LIVO | Lago di Como | dallo sbocco al lago di Darenzo | 258 |
| CO038 | Torrente Valle San Vincenzo | GERA LARIO, MONTEMEZZO, TREZZONE, VERCANA | Lago di Como | Tutto il corso | 267 |
| CO039 | Torrente Valle di Sorico | MONTEMEZZO, SORICO | Lago di Como | Dallo sbocco sino alla confluenza della Valle Tagliata | 268 |
| CO040 | Fiume Mera | GERA LARIO, SORICO | Lago di Como | Tutto il corso fino al lago di Novate Mezzola | 270 |
| CO041 | Fiume Adda | GERA LARIO | Lago di Como | Tutto il corso fino al lago di Como | 273 |
| CO042 | Torrente Rezzo | CORRIDO, PORLEZZA | Lago di Lugano | dallo sbocco all'opera di presa della derivazione idroelettrica a quota di circa 750 s.l.m. | 13 |
| CO043 | Torrente Telo di Claino con Osteno | CLAINO CON OSTENO, LAINO, RAMPONIO VERNA | Lago di Lugano | Dallo sbocco alla confluenza della Val Mora a quota 520 m s.l.m. | 42 |
| CO044 | Torrente Bevera | MERONE | Lago di Como | Dal confine della provincia di Lecco sino allo sbocco nel torrente Lambro | 123 |
| CO045 | Roggia Molinara | MASLIANICO | Lago di Como | Corrisponde al confine di Stato Italia-Svizzera per un tratto di Km. 0,28 ricadente interamente nel comune di Maslianico | Non iscritto |
| CO046 | Torrente Foce | VALBRONA, ASSO | Lago di Como | dalla frazione di Visino di Valbrona fino ad Asso | 150 |
| CO047 | Torrente Fiume Aperto o Valle Seliga | COMO | Lago di Como | dai ponte ferroviario F.N.M. in corrispondenza del mappale n. 7362 al ponte ferroviario F.N.M. denominato "Viadotto dei lavatoi" in corrispondenza del mappale n. 7339 | 248 |
| CO048 | Valle di Caslino o Torrente Piot | CASLINO D'ERBA | Torrente Lambro | Dalla confluenza nel torrente Lambro sino alla confluenza della Valle Pianezza in sinistra orografica | 148 |
| CO049 | Cavo Diotti | MERONE | Fiume Lambro | Tutto il corso | Non iscritto |
| CO050 | Emissario Lago di Alserio | ERBA, MERONE, MONGUZZO | Fiume Lambro | Tutto il corso | Non iscritto |

Serie Ordinaria n. 51 - Venerdì 22 dicembre 2017

| Num. Progr. | Denominazione | Comuni attraversati | Foce o sbocco | Tratto classificato come principale | Elenco AA.PP. |
|-------------|---------------|---|---------------|-------------------------------------|---------------|
| CR001 | Fiume Po | CASALMAGGIORE, CREMONA, CROTTA D'ADDA, GERRE DE'CAPRIOLI, GUSSOLA, MARTIGNANA DI PO, MOTTA BALUFFI, PIEVE D'OLMI, SAN DANIELE PO, SPINADESCO, STAGNO LOMBARDO, TORRICELLA DEL PIZZO | M. Adriatico | Tutto il corso | 1 |
| CR002 | Fiume Adda | CASALETTO CEREDANO, CREDERA RUBBIANO, CROTTA D'ADDA, FORMIGARA, GOMBITO, MONTODINE, MOSCAZZANO, PIZZIGHETTONE, RIPALTA ARPINA, RIVOLTA D'ADDA, SPINO D'ADDA | F. Po | Tutto il corso | 2 |
| CR004 | Fiume Serio | CASALE CREMASCO - VIDOLASCO, CASTEL GABBIANO, CREMA, MADIGNANO, MONTODINE, PIANENGO, RICENGO, RIPALTA ARPINA, RIPALTA CREMASCA, RIPALTA GUERINA, SERGNANO | F. Adda | Tutto il corso | 5 |
| CR011 | Fiume Oglio | AZZANELLO, BORDOLANO, CALVATONE, CASTELVISCONTI, CORTE DE' CORTESI CON CIGNONE, CORTE DE' FRATI, DRIZZONA, GABBIONETA BINANUOVA, GENIVOLTA, ISOLA DOVARESE, OSTIANO, PESSINA CREMONESE, PIADENA, ROBECCO D'OGGIO, SCANDOLARA RIPA D'OGGIO, SONCINO, VOLONGO | F. Po | Tutto il corso | 27 |
| CR015 | Fiume Mella | OSTIANO | F. Oglio | Tutto il corso | 57 |
| CR023 | Rio Gambara | VOLONGO | Oglio | dallo sbocco al confine provinciale | 60 |

| Num. Progr. | Denominazione | Comuni attraversati | Foce o sbocco | Tratto classificato come principale | Elenco AA.PP. |
|-------------|--|---|---------------|--|---------------|
| LC001 | Fiume Lambro | COSTA MASNAGA, NIBIONNO, ROGENO | Po | Tutto il tratto scorrente in provincia | 112 |
| LC002 | Torrente Bevera di Brianza | BARZAGO, CASTELLO DI BRIANZA, COLLE BRIANZA, COSTA MASNAGA, GARBAGNATE MONASTERO, MOLTEÑO, ROGENO, ROVAGNATE, SANTA MARIA HOÈ, SIRONE | Lambro | Da monte dell'attraversamento di Via G. Parini, presso la località Piecastello, allo sbocco | 123 |
| LC003 | Torrente Gandaloglio | COLLE BRIANZA, DOLZAGO, ELLO, GALBIATE, MOLTEÑO, OGGIONO, SIRONE | Bevera | da quota 625m presso la località Figina, allo sbocco | 127 |
| LC005 | Torrente Molgora | CERNUSCO LOMBARDONE, MERATE, OLGiate MOLGORA, OSNAGO, ROVAGNATE | Canale Muzza | Da monte dell'attraversamento della strada provinciale 58, presso la località Monticello, al confine provinciale. | 169 |
| LC006 | Torrente Molgoretta o Torrente Molgorella | LOMAGNA, MISSAGLIA, OSNAGO | Molgora | dalla confluenza di quota 300m, presso la località cascina Molgora al confine provinciale | 170 |
| LC007 | Torrente Curone | CERNUSCO LOMBARDONE, MERATE, MONTEVECCHIA, OLGiate MOLGORA, OSNAGO, ROVAGNATE | Molgoretta | Da monte dell'attraversamento della via per la cascina Ospedaletto, a q 300m, allo sbocco | 171 |
| LC008 | Torrente Lavandaia | CASATENOVO, LOMAGNA, MISSAGLIA | Molgoretta | Da quota 310m presso il cimitero comunale in località Rengione, allo sbocco | 174 |
| LC009 | Fiume Adda | AIRUNO, BRIVIO, CALCO, CALOLZIOCORTE, IMBERSAGO, OSNAGO, PADERNO D'ADDA, ROBBiate. | Po | Da valle del nuovo ponte della linea ferroviaria MI-LC_SO, in località Lavello, al confine provinciale | 183 |
| LC010 | Torrente Tolsera o Torrente o rio Val Larga | AIRUNO, VALGREGHENTINO | Adda | Dalla confluenza dei due rami superiori a quota 325m, in frazione Miglianico, allo sbocco | 187 |
| LC011 | Torrente Greghentino | OLGINATE, VALGREGHENTINO | Adda | da monte dell'attraversamento di Via Monsignor Gilardi, presso la località Ospedaletto, allo sbocco | 189 |
| LC012 | Fiume Riotorto | CIVATE, GALBIATE, MALGRATE, VALMADRERA | Lago di Como | Dall'uscita del Lago di Annone allo sbocco | 195 |
| LC013 | Torrente Valle di Toscio | CIVATE, VALMADRERA | RioTorto | Da quota 430m in vale dell'Oro, a est della località San Pietro al Monte allo sbocco | 202 |
| LC014 | Torrente Inferno | VALMADRERA | RioTorto | Da quota 515m del tratto montano (Val Molinata) allo sbocco | 203 |
| LC015 | Fiume Adda Alpino | COLICO | Lago di Como | tutto il tratto scorrente in provincia è stato accorpato al tratto di Adda gestito dalla STER di Sondrio (Dduo 14/3/2011 n.2278) | 365 |
| LC016 | Torrente Inganna | COLICO | Lago di Como | da quota 700 m presso la località monte Rat allo sbocco | 366 |
| LC017 | Torrente Perlino | COLICO, DORIO | Lago di Como | dalla confluenza di quota 800 m a SO della località Bedolessò, allo sbocco | 367 |
| LC018 | Torrente Valle dei Mulini di Dorio o Torrente Valmandonico | DORIO, VESTRENO | Lago di Como | da monte della mulattiera Madonna di Bondo-Casa Cavrascio a Q 730m allo sbocco | 372 |
| LC019 | Torrente Varrone | CASARGO, DERVIO, INTROBBIO, INTROZZO, PAGNONA, PREMANA, TREMENICO, VESTRENO | Lago di Como | dalla confluenza di quota 1690m presso la località Casera Nuova di Varrone allo sbocco | 373 |
| LC021 | Torrente Valle dei Molini di Sueglio | INTROZZO, SUEGLIO | Varrone | da monte della strada Subiale-via per Sommafiume per ciascuno dei due rami in cui si divide (Q 1100 della valle dei Molini e Q. 1080 della Valle Vendulli), allo sbocco. | 375 |
| LC023 | Torrente Varroncello o Torrente Val Legnone | PAGNONA | Varrone | dalla confluenza di Q 1220m tra la valle de Legnone e la valle di Deleguaccio, allo sbocco | 381 |
| LC024 | Torrente Valle Marcia o Torrente Valle di Piancone | CASARGO, CRANDOLA, VALSASSINA, PREMANA | Varrone | dalla confluenza di quota 1067 con la val Dolcigo, allo sbocco | 382 |
| LC025 | Torrente Valle di Fraina o Torrente Alegnasca | PREMANA | Varrone | dalla confluenza di Q 1460m tra la val Bona, la valle Colombana e la val Cassero, allo sbocco | 383 |
| LC026 | Torrente Valle Grande | BELLANO, DERVIO, VENDROGNO | Lago di Como | da monte del sentiero Noceno- cascine Pratolongo, a Q 870 m allo sbocco | 390 |

Serie Ordinaria n. 51 - Venerdì 22 dicembre 2017

| Num. Progr. | Denominazione | Comuni attraversati | Foce o sbocco | Tratto classificato come principale | Elenco AA.PP. |
|-------------|--|---|--------------------|--|---------------|
| LC027 | Torrente Val Grande o Torrente Valle dei Molini | BELLANO, VENDROGNO | Lago di Como | da monte dell'attraversamento della strada comunale per Noceno a quota 845 m, allo sbocco | 391 |
| LC028 | Torrente Pioverna Occidentale o Torrente Piverna Occidentale | BALLABIO, BARZIO, CREMENO, PASTURO | Pioverna | da monte del ponte dell'Acqua Fredda a quota 1051m, presso la località Butteron allo sbocco | 392 |
| LC030 | Torrente Maladiga | CASARGO, CRANDOLA VALSASSINA, MARGNO, TACENO | Pioverna | dalla confluenza tra il torrente Bandico e la Valle di Corda, allo sbocco | 398 |
| LC031 | Torrente Valle Valresina o Torrente Valle di Indovero o torrente Orscialla | CASARGO, TACENO | Pioverna | da monte del ponte sulla Strada provinciale 66, a Q 840,5 m allo sbocco | 399 |
| LC032 | Torrente Valle delle Noci o Torrente Val Pomaleccio | CASARGO, MARGNO | Maladiga | da molte del sentiero Indovero Alpe Intelco a Q 890 m, allo sbocco | 400 |
| LC033 | Torrente Bandico o Torrente Valle Brodino | CASARGO, MARGNO | Maladiga | dalla confluenza di Q 965 m tra i tre rami superiori in cui si divide, presso la località Alpe Brodino allo sbocco | 402 |
| LC034 | Torrente Valle San Biagio o Torrente Val Grande | CORTENOVA, CRANDOLA VALSASSINA | Pioverna | da monte della mulattiera Alpe Subialo - Alpe Besso a Q 1090m , allo sbocco | 407 |
| LC036 | Torrente Rossiga | CORTENOVA | Pioverna | dalla confluenza di quota 700m con la valle Traversa allo sbocco | 409 |
| LC037 | Torrente Valle dei Molini o Torrente Valle Molinera | CORTENOVA | Pioverna | dalla confluenza di quota 925m tra la valle dei Fraiti e il canale dell'Ometto, allo sbocco | 410 |
| LC038 | Torrente Valle Molinara | PRIMALUNA | Pioverna | dalla confluenza di Q 770m tra i due rami superiori in cui si divide allo sbocco | 413 |
| LC039 | Torrente Troggia o Torrente Val Biandino | INTROBIO, PRIMALUNA | Pioverna | da monte del ponte pedonale della Bocca di Biandino allo sbocco | 417 |
| LC040 | Torrente Acquaduro o Torrente Val Piana | INTROBIO | Pioverna | dalla confluenza di quota 825 con la valle della Snella allo sbocco | 418 |
| LC041 | Torrente Bobbia | BARZIO, INTROBIO | Pioverna | dalla Q 836,7 m della valle di Bobbio allo sbocco | 419 |
| LC042 | Torrente Cariola | PASTURO | Pioverna (spaglia) | da monte del sentiero tra San Calimero e Prabello di Sopra, a Q 1530m allo sbocco | 420 |
| LC043 | Torrente Pioverna orientale o Torrente Valle di Bongio | BARZIO, BELLANO, CASSINA VALSASSINA, CORTENOVA, CREMENO, INTROBIO, MOGGIO, PARLASCO, PASTURO, PRIMALUNA, TACENO, VENDROGNO | Lago di Como | dalla confluenza di quota 958,5 m tra Valle del Faggio e Valle Artavaggio allo sbocco | 421 |
| LC044 | Torrente Insclea o Torrente Il Fiume | BARZIO | Pioverna | dalla confluenza di quota 725m tra i due rami superiori in cui si divide allo sbocco | 422 |
| LC045 | Torrente Valle del Faggio o Torrente Il Vallone | BARZIO, MOGGIO | Pioverna | dalla confluenza di quota 1300 m, presso la località cascina Pesciola allo sbocco | 424 |
| LC046 | Torrente Valle Ferrera | CASSINA VALSASSINA, CREMENO | Pioverna | dalla confluenza di Q 990 m tra Valle Spazzada e Valle del Culmine, allo sbocco | 425 |
| LC049 | Torrente Esino | ESINO LARIO, PERLEDO, VARENNA | Lago di Como | dalla confluenza di Q 910 m tra la val di Busagno ed il canale Zirliaca | 434 |
| LC050 | Torrente Valle Buria o Torrente valle di Grumo o del Gesso | LIERNA | Lago di Como | da monte del sentiero per Saioli lungo il ramo denominato Valle Buria a Q 535 m , allo sbocco | 438 |
| LC051 | Torrente Grigna | BALLABIO, LECCO | Caldone | dalla confluenza di Q 1110 m tra la valle Calendone e la valle dei Regoni, allo sbocco | 451 |
| LC052 | Torrente Enna | MORTERONE | Brembo | da Q 955 m della val Remola, al confine provinciale | 457 |
| LC053 | Torrente Gallavesa o Torrente Gallavesa | CALOLZIOCORTE, ERVE, VERCURAGO | Adda | da monte dell'attraversamento della mulattiera per il monte Resegone a Q 590m (al termine dell'abitato di Erve), allo sbocco | 3BG |

Reticolo Idrico Principale – Provincia di Lecco

| Num. Progr. | Denominazione | Comuni attraversati | Foce o sbocco | Tratto classificato come principale | Elenco AA.PP. |
|-------------|-----------------------|------------------------|--|---|---------------|
| LC054 | Torrente Serta | CALOLZIOCORTE, CARENNO | Adda | da monte dell'attraversamento della via per la località i Morti, a Q 662,1m, allo sbocco | 4BG |
| LC055 | Torrente Sonna | TORRE DE' BUSI | Adda | da monte dell'attraversamento della strada provinciale 177 presso la località Roncaglia, al confine provinciale | 6BG |
| LC059 | Torrente o Rio Bevera | MONTICELLO BRIANZA | Prosegue in provincia di Monza e Brianza | Da monte dell'attraversamento stradale di via Luigi Bocconi in Comune di Monticello Brianza fino al confine con la Provincia di Monza e Brianza | 123 |

Serie Ordinaria n. 51 - Venerdì 22 dicembre 2017

| Num. Progr. | Denominazione | Comuni attraversati | Foce o sbocco | Tratto classificato come principale | Elenco AA.PP. |
|-------------|-----------------------------|--|--|-------------------------------------|---------------|
| LO001 | Fiume Po | CASELLE LANDI, CASTELNUOVO BOCCA D'ADDA, CORNO GIOVINE, GUARDAMIGLIO, ORIO LITTA, SAN ROCCO AL PORTO, SANTO STEFANO LODIGIANO, SENNA LODIGIANA, SOMAGLIA | Mare Adriatico | Tutto il corso | 1/A |
| LO002 | Fiume Lambro | BORGHETTO LODIGIANO, BORGO SAN GIOVANNI, CASALETTO LODIGIANO, CASTIRAGA VIDARDO, GRAFFIGNANA, LIVRAGA, LODI VECCHIO, ORIO LITTA, SALERANO SUL LAMBRO, SANT'ANGELO LODIGIANO, VILLANOVA DEL SILLARO | fiume Po | Tutto il corso | 43/A |
| LO003 | Colatore Lambro Meridionale | SANT'ANGELO LODIGIANO, VALERA FRATTA | fiume Lambro | Tutto il corso | 44/A |
| LO004 | Colatore Sillaro | BORGHETTO LODIGIANO, LIVRAGA, PIEVE FISSIRAGA, VILLANOVA DEL SILLARO | fiume Lambro | Tutto il corso | 67/A |
| LO005 | Colatore Venere | BORGHETTO LODIGIANO, BREMBIO, LIVRAGA, ORIO LITTA, OSSAGO LODIGIANO, SENNA LODIGIANA | fiume Po | Tutto il corso | 68/A |
| LO006 | Colatore Mortizza | CORNO GIOVINE, FOMBIO, GUARDAMIGLIO, SAN ROCCO AL PORTO, SANTO STEFANO LODIGIANO | fiume Po/Allacciante Mortizza-Gandiolo | Tutto il corso | 71/A |
| LO007 | Roggia Guardalobbia | BREMBIO, OSPEDALETTO LODIGIANO, SENNA LODIGIANA, SOMAGLIA | Colatore Ancona | Tutto il corso | 73/A |
| LO008 | Colatore Brembiolo | BREMBIO, CASALPUSTERLENGO, CODOGNO, FOMBIO, OSSAGO LODIGIANO, SOMAGLIA | Colatore Mortizza | Tutto il corso | 74/A |
| LO009 | Canale o Colatore Gandiolo | CASELLE LANDI, CASTELNUOVO BOCCA D'ADDA, CORNO GIOVINE, CORNOVECCHIO, MELETI | fiume Po | Tutto il corso | 77/A |
| LO010 | Colatore Seriole | CASELLE LANDI, CORNO GIOVINE | Colatore Gandiolo | Tutto il corso | 78/A |
| LO011 | Fiume Adda | ABBADIA CERRETO, BERTONICO, BOFFALORA D'ADDA, CAMAIRAGO, CASTELNUOVO BOCCA D'ADDA, CASTIGLIONE D'ADDA, CAVENAGO D'ADDA, COMAZZO, CORNOVECCHIO, CORTE PALASIO, GALGAGNAO, LODI, MACCASTORNA, MALEO, MELETI, MERLINO, MONTANASO LOMBARDO, SAN MARTINO IN STRADA, TURANO LODIGIANO, ZELO BUON PERSICO | fiume Po | Tutto il corso | 82/A |
| LO012 | Scolmatore Valguercia | BERTONICO, CASALPUSTERLENGO, TERRANUOVA DEI PASSERINI, TURANO LODIGIANO | fiume Adda e Colatore Muzza | Tutto il corso | 87/A |
| LO014 | Colatore Muzza | BERTONICO, CASTIGLIONE D'ADDA, CAVENAGO D'ADDA, MAIRAGO, MASSALENGO, SAN MARTINO IN STRADA, TERRANUOVA DEI PASSERINI, TURANO LO | fiume Adda | Tutto il corso | 1/B |
| LO015 | Cavo Roggione | LODI, MONTANASO LOMBARDO | fiume Adda | Tutto il corso | 18/C |
| LO016 | Colatore Olza | CASALPUSTERLENGO, SECUGNAGO | Colatore Brembiolo | Tutto il corso | 23/C |
| LO017 | Colatore Guardalobbino | OSPEDALETTO LODIGIANO, SENNA LODIGIANA | Colatore Ancona | Tutto il corso | 24/C |
| LO018 | Scaricatore Venere | LIVRAGA | fiume Lambro | Tutto il corso | 27/C |

Reticolo Idrico Principale – Provincia di Lodi

| Num. Progr. | Denominazione | Comuni attraversati | Foce o sbocco | Tratto classificato come principale | Elenco AA.PP. |
|-------------|------------------|---------------------|------------------|-------------------------------------|---------------|
| LO021 | Cavo Sillaro | PIEVE FISSIRAGA | Colatore Sillaro | Tutto il corso | Non iscritto |
| LO022 | Torrente Molgora | COMAZZO | Canale Muzza | Tutto il corso | 58 MI |

Serie Ordinaria n. 51 - Venerdì 22 dicembre 2017

| Num. Progr. | Denominazione | Comuni attraversati | Foce o sbocco | Tratto classificato come principale | Elenco AA.PP. |
|-------------|---|---|------------------|--|---------------|
| MN001 | Fiume Po | BAGNOLO SAN VITO, BORGIO VIRGILIO, BORGOFRANCO SUL PO, CARBONARA DI PO, DOSOLO, FELONICA, MARCARIA, MOTTEGGIANA, OSTIGLIA, PIEVE DI CORIANO, POMPONESCO, QUINGENTOLE, QUISTELLO, REVERE, SAN BENEDETTO PO, SERMIDE, SERRAVALLE A PO, SUSTINENTE, SUZZARA, VIADANA | Mare Adriatico | Tutto il tratto scorrente in provincia o che è confine | 1 |
| MN004 | Fiume Secchia | MOGLIA, QUISTELLO, SAN BENEDETTO PO | Po | Dallo sbocco al confine di provincia | 33 |
| MN005 | Fiume Oglio | ACQUANEGRA SUL CHIESE, BOZZOLO, CANNETO SULL'OGLIO, GAZZUOLO, MARCARIA, SAN MARTINO DALL'ARGINE, VIADANA | Po | Dallo sbocco al punto in cui passa in provincia di Cremona | 56 |
| MN006 | Canale Naviglio di Canneto | ASOLA, CANNETO SULL'OGLIO, CASALROMANO | Fiume Oglio | Tutto il corso diramazioni comprese | 72 |
| MN007 | Fiume Chiese | ACQUANEGRA SUL CHIESE, ASOLA, CANNETO SULL'OGLIO, CASALMORO | Oglio | Dallo sbocco al punto in cui passa in provincia di Brescia | 73 |
| MN009 | Canale Tartaro Fuga | ACQUANEGRA SUL CHIESE, ASOLA, CASALOLDO, CASTEL GOFFREDO, MARIANA MANTOVANA, REDONDESCO | Oglio | Tutto il suo corso compreso il Diversivo di RedonDESCO | 79 |
| MN012 | Canale Tartaro Fabbrezza | ASOLA, CASALOLDO, CASTEL GOFFREDO, MARCARIA, MARIANA MANTOVANA, PIUBEGA, REDONDESCO | Oglio | Tutto il suo corso | 83 |
| MN015 | Fiume Mincio, Laghi di Mantova e Rio di Mantova | BAGNOLO SAN VITO, CURTATONE, GOITO, MANTOVA, MARMIROLO, MONZAMBANO, PONTI SUL MINCIO, PORTO MANTOVANO, RODIGO, RONCOFERRARO, VI | Po | Tutto il tratto scorrente in provincia o che è confine | 91 |
| MN016 | Canale Seriola Marchionale | CASTELLUCCHIO, CASTIGLIONE DELLE STIVIERE, CERESARA, GOITO, GUIDIZZOLO, MEDOLE, RODIGO | Osona | Tutto il suo corso compreso il Diversivo di Rodigo | 95 |
| MN018 | Cavo Osona Vecchio | CASTEL GOFFREDO, CASTELLUCCHIO, CERESARA, CURTATONE, GAZOLDO DEGLI IPPOLITI, RODIGO | Laghi di Mantova | Tutto il suo corso | 96 |
| MN019 | Canale Seriola Piubega | CASTEL GOFFREDO, CASTIGLIONE DELLE STIVIERE, CERESARA, GAZOLDO DEGLI IPPOLITI, MEDOLE, PIUBEGA | Osona Vecchio | Dallo sbocco al confine di provincia | 97 |
| MN020 | Canale Seriola Gozzolina e Vasoriale | CASTEL GOFFREDO, CASTIGLIONE DELLE STIVIERE, CERESARA, GAZOLDO DEGLI IPPOLITI, MEDOLE, PIUBEGA | Osona Vecchio | Tutto il suo corso | 98 |
| MN021 | Canale Goldone | GOITO, RODIGO | Mincio | Tutto il suo corso | 99 |

Reticolo Idrico Principale – Provincia di Mantova

| Num. Progr. | Denominazione | Comuni attraversati | Foce o sbocco | Tratto classificato come principale | Elenco AA.PP. |
|-------------|---|--|---------------------------|--|---------------|
| MN022 | Fosso Re e Vaso Birbesi | CAVRIANA, CERESARA, GOITO, GUIDIZZOLO | Goldone | Dalle origini a nord di Cavriana per tutto il suo corso | 100 |
| MN023 | Scolo Redone Superiore | MONZAMBANO, PONTI SUL MINCIO | Mincio | Dallo sbocco fino a tutto il Lago di Castellaro | 101 |
| MN024 | Scolo Redone Inferiore e lago di Castellaro | MONZAMBANO | Mincio | Tutto il corso scorrente in provincia o che è confine | 102 |
| MN028 | Canale Agnella | MANTOVA, MARMIROLO, PORTO MANTOVANO | Cavo Parcarello | Dal Parcarello alla presa nella Fossa di Pozzolo | 113 |
| MN029 | Canale Re di Marmirolo | MARMIROLO | Cavo Parcarello | Dal Parcarello presso l'edificio Magri risalendo alla confluenza del Re di Romana e San Brizio | 114 |
| MN030 | Cavo Parcarello | MANTOVA, MARMIROLO, PORTO MANTOVANO | Lago di Mezzo | Dal Lago di Mezzo al Re di Marmirolo | 114 |
| MN032 | Fossamana | MANTOVA, PORTO MANTOVANO, ROVERBELLA, SAN GIORGIO DI MANTOVA | Laghi di Mezzo | Dal lago di Mezzo alla presa nel canale Fossa di Pozzolo a Castelletto | 117 |
| MN033 | Cavo San Giorgio | BIGARELLO, MANTOVA, SAN GIORGIO DI MANTOVA | Lago inferiore, Diversivo | Dal Lago Inferiore all'origine presso l'abitato di Gazzo | 118 |
| MN034 | Dugale Derbasco | MANTOVA, RONCOFERRARO, SAN GIORGIO DI MANTOVA | Canalbiano | Dal Canalbiano al sottopasso dell'autobrennero presso VillanovaMaiardina | 119 |
| MN035 | Canale Carzolana | RONCOFERRARO | Dugale Derbasco | Dal Dugale Derbasco all'origine presso la corte Castellazzina | 120 |
| MN036 | Colatore Barbassola | CASTEL D'ARIO, RONCOFERRARO | Dugale Derbasco | Dal Dugale Derbasco in localita Barbasso all'origine dallo scolo Porcarina | 121 |
| MN037 | Dugale Nuovo | SERRAVALLE A PO, SUSTINENTE | Canameletto | Dalla confluenza in Canameletto all'origine dal canale Fissero in località Casale | 122 |
| MN038 | Canale Canameletto | OSTIGLIA | Canalbiano | Dalla fossetta di Ostiglia all'origine dal Dugale Nuovo | 70 |
| MN039 | Fossetta di Ostiglia | OSTIGLIA | Canale Canameletto | Dal canale Canameletto all'origine nei pressi dell'abitato di Ostiglia | 123 |
| MN040 | Fissero | RONCOFERRARO, SUSTINENTE | Canalbiano | Dallo scarico in Canalbiano in loc. Casale all'origine dal cavo Allegrezzola | 124 |

Serie Ordinaria n. 51 - Venerdì 22 dicembre 2017

| Num. Progr. | Denominazione | Comuni attraversati | Foce o sbocco | Tratto classificato come principale | Elenco AA.PP. |
|-------------|--|--|---|--|---------------|
| MN041 | Fossa Molinella | BIGARELLO, CASTEL D'ARIO, CASTELBELFORTE, RONCOFERRARO, ROVERBELLA, SERRAVALLE A PO, SUSTINENTE, VILLIMPENTA | Canal Bianco | Dal Canal Bianco in località Core risalendo al sostegno del Castelletto | 125 |
| MN042 | Cavo Allegrezza | BIGARELLO, CASTEL D'ARIO, CASTELBELFORTE, RONCOFERRARO, ROVERBELLA, SAN GIORGIO DI MANTOVA, VILLIMPENTA | Molinella | Dalla Molinella in località Forte d'Attila all'origine presso lo sfioratore nel Palfier Alto | 126 |
| MN043 | Roggia Tartagliona | BIGARELLO, CASTELBELFORTE, PORTO MANTOVANO, RONCOFERRARO, ROVERBELLA, SAN GIORGIO DI MANTOVA | Tartagliona Vecchia | Dal casello di S. Antonio sulla strada Barbassolo/Casteldario alla bocca di presa nella Fossa di Pozzolo in località Castelletto | 127 |
| MN045 | Seriola Gardesana | MARMIROLO, ROVERBELLA | Gardesana di Pellaloco, Secchiarolo | Dalla Gardesana Pellaloco in località fienili alla presa dallo Scolmatore in loc. Marenghello | 136 |
| MN049 | Allegrezzola di Castelberforte | CASTELBELFORTE | Essere dell'Eredità, Scolo Fossoldo | Dal Canale Fossoldo all'origine presso la corte Cortincolfo | 273/II |
| MN051 | Scolo Frassinara | CASTEL D'ARIO | Marchesano | Dal Marchesano nei pressi di Corte Pomella all'origine dal fosso Cinta | 289/II |
| MN054 | Scaricatore Mincio | GOITO, MARMIROLO, PORTO MANTOVANO | Diversivo di Mincio | Dal fiume Mincio in loc. Pozzolo del Comune di Marmirolo, alla confluenza nel Canale Diversivo Mincio | 363/II |
| MN055 | Canale Diversivo Mincio | GOITO, MANTOVA, PORTO MANTOVANO | Mincio | Dalla località Casale di Goito allo sbocco in Mincio a Formigosa | 364/II |
| MN056 | Canale Fissero Tartaro Canalbianco | MANTOVA, OSTIGLIA, RONCOFERRARO, SERRAVALLE A PO, SUSTINENTE | Prosegue per le provincie di Verona e Rovigo sino al mare | Dal Mincio (Formigosa) sino al confine interprovinciale Mantova-Verona | 365/II |
| MN057 | Canale Collettore Acque Alte Mantovane | BIGARELLO, MANTOVA, RONCOFERRARO, SAN GIORGIO DI MANTOVA | Diversivo di Mincio | Dal confine interprovinciale Mantova-Verona allo sbocco nel Diversivo di Mincio | 366/II |
| MN058 | Scolo Cavata | MARCARIA, ACQUANEGRA SUL CHIESE, REDONDESCO | Oglio | Tutto il suo corso | 40/I |
| MN066 | Torrente Branchello | ASOLA, CASALMORO | Chiese | Dal confine bresciano per tutto il suo corso in provincia di MN | 54/II |
| MN074 | Canale Caldone | GOITO, VOLTA MANTOVANA | Mincio | Dalle origini presso il foresto sino allo sbocco in Mincio a Goito e per tutto il suo corso | 67/II |
| MN077 | Vaso Palpice | ASOLA | Chiese | Dalla loc. Filanda fino alla confluenza nel fiume Chiese | 70/II |
| MN078 | Canale Seriola Asolana | ASOLA, CANNETO SULL' OGLIO | Chiese | Dallo sbocco al punto in cui passa in provincia di Brescia | 74/I |

Reticolo Idrico Principale – Provincia di Mantova

| Num. Progr. | Denominazione | Comuni attraversati | Foce o sbocco | Tratto classificato come principale | Elenco AA.PP. |
|-------------|---|--|---------------------|---|-----------------------------|
| MN080 | Colo Zolli | RONCOFERRARO, SERRAVALLE A PO, SUSTINENTE | Canalbiano | Dal sottopasso del Canalbiano all'origine nei pressi di Casale | 78/I |
| MN082 | Essere dell'Eredità | CASTELBELFORTE | Condotto di Susano | Dal Condotto di Susano all'origine al sostegno del Chiodo a Castelbelforte | 275 |
| MN083 | Fossoldo | BIGARELLO, CASTEL D'ARIO, CASTELBELFORTE | Fossa Molinella | Dalla Molinella presso Susano all'origine in loc. 3 Ponti (confluenza di Allegrzola) | 84/I |
| MN084 | Marchesano | CASTEL D'ARIO | Cavo Allegrezza | Dal Cavo Allegrezza in località Trombone all'origine nei pressi della corte Pomella | 88/I |
| MN086 | Fosso Gerra e San Vigilio | CASTIGLIONE DELLE STIVIERE | Seriola Marchionale | Tutto il suo corso | NE |
| MN087 | Fuga della Grilla | CASTELGOFFREDO | Tartaro Fuga | Tutto il corso | NE |
| MN089 | Fossa Paloni | MARMIROLO | Parcarello | Dal Parcarello alla corte Morona - Ramo irriguo dalla strada Marmiolo/Soave al sostegno Rebastone | 62 |
| MN092 | Collettore Acque Basse | OSTIGLIA, SERRAVALLE A PO, GAZZO VERONESE | Canalbiano | Dal Canalbiano a valle del sostegno di Trevenzuolo sino al Frassinara Cavallette | NE |
| MN094 | Collettore Acque Alte Cremonese Mantovano (tratto rigurgitante) | BOZZOLO, GAZZUOLO, RIVAROLO MANTOVANO, SAN MARTINO DALL'ARGINE | Oglio | Dallo sbocco in Oglio, in località San Pietro di Gazzuolo, a monte fino al ponte della strada comunale "Bozzolo-Cividale" | Legge n. 887 del 27.6.1922 |
| MN095 | Canale Dugale Parmigiana Moglia (tratto rigurgitante) | MOGLIA, SAN BENEDETTO PO | Secchia | Dallo sbocco nel fiume Secchia, a monte fino alla chiavica di Bondanello in comune di Moglia | Legge n. 919 del 22.12.1910 |
| MN096 | Torrente Chiusello | ACQUANEGRA SUL CHIESE | Chiese (Fiume) | Tutto il suo corso (argini classificati come opere idrauliche di II° e III° categoria) | 96 |
| MN097 | Secchiarolo | ROVERBELLA | Roggia Essere | Dalla roggia Essere in loc. Bocche di Parolara ai ripartitori di Gardesana in loc. Fienili | 80/I |
| MN098 | Vaso Cacciabella | ASOLA | Chiese | Dalla loc. La Filanda fino alla confluenza nel fiume Chiese | 68/I |
| MN099 | Correntino | Mantova | Laghi di Mantova | Dal Lago di Mezzo al Lago Superiore | Non iscritto |
| MN100 | Vaso Turca e Rio S.Elena | Asola, Casalromano | Rio S. Elena | Dal confine con la Provincia di Brescia alla confluenza nel fiume Chiese | 76/II |

Serie Ordinaria n. 51 - Venerdì 22 dicembre 2017

| Num. Progr. | Denominazione | Comuni attraversati | Foce o sbocco | Tratto classificato come principale | Elenco AA.PP. |
|-------------|--|---|--|---|---------------|
| MI001 | Fiume Ticino | ABBIATEGRASSO, BERNATE TICINO, BESATE, BOFFALORA SOPRA TICINO, CASTANO PRIMO, CUGGIONO, MAGENTA, MORIMONDO, MOTTA VISCONTI, NOSATE, ROBECCETTO CON INDUNO, ROBECCO SUL NAVIGLIO, TURBIGO | Po | Tutto il corso | 2 |
| MI004 | Torrente Arno | CASTANO PRIMO, NOSATE, VANZAGHELLO | Canale Marinone | Tutto il corso | 11 |
| MI005 | Fiume Olona | CANEGRATE, LEGNANO, MILANO, NERVIANO, PARABIAGO, PERO, POGLIANO MILANESE, PREGNANA MILANESE, RHO, SAN VITTORE OLONA, VANZAGO | Lambro Meridionale e Darsena di Porta Ticinese | Tutto il corso escluso il ramo che confluisce nella Darsena di Porta Ticinese | 12 |
| MI006 | Torrente Bozzente | LAINATE, NERVIANO, RESCALDINA, RHO | Olona | Tutto il corso | 14 |
| MI007 | Torrente Lura | ARESE, LAINATE, RHO | Fiume Olona | Tutto il corso fino a incontrare il Fiume Olona in comune di Rho | 15 |
| MI008 | Torrente Guisa o Torrente Merlata o Torrente Fugone | ARESE, BARANZATE, BOLLATE, CESATE, GARBAGNATE MILANESE, SOLARO | Olona | Tutto il corso | 16 |
| MI009 | Torrente Nirone o Torrente delle Baragge o Bareggie | BARANZATE, BOLLATE, CESATE, GARBAGNATE MILANESE, MILANO | Guisa | Tutto il corso | 17 |
| MI010 | Torrente Pudiga o Torrente Lombra o Torrente Mussa o Torrente Viamate | BARANZATE, BOLLATE, MILANO, NOVATE MILANESE, SENAGO, SOLARO | Olona | Tutto il corso | 18 |
| MI011 | Torrente Cislara | SENAGO, SOLARO | Pudiga | Tutto il corso | 19 |
| MI012 | Torrente Garbogera | BOLLATE, MILANO, NOVATE MILANESE, SENAGO | Roggia Castello | Tutto il corso | 20 |
| MI014 | Fiume Lambro o Lambro Settentrionale | CERRO AL LAMBRO, COLOGNO MONZESE, COLTURANO, MEDIGLIA, MELEGNANO, MILANO, PESCHIERA BORROMEO, SAN COLOMBANO AL LAMBRO, SAN DONATO MILANESE, SAN GIULIANO MILANESE, SAN ZENONE AL LAMBRO, SESTO SAN GIOVANNI, VIZZOLO PREDABISSI | Po | Tutto il corso | 23 |
| MI015 | Colatore Lambro Meridionale o Fiume Lambro Meridionale | CARPIANO, LOCATE DI TRIULZI, MILANO, OPERA, PIEVE EMANUELE, ROZZANO | Lambro | Tutto il corso | 24 |
| MI016 | Torrente Seveso | BRESSO, CORMANO, CUSANO MILANINO, MILANO, PADERNO DUGNANO | Naviglio Martesana | Tutto il corso | 30 |
| MI019 | Fiume Adda | CASSANO D'ADDA, TREZZO SULL'ADDA, TRUCCAZZANO, VAPRIO D'ADDA | Po | Tutto il corso | 53 |
| MI020 | Torrente Molgora | BUSSERO, CASSINA DE PECCHI, GORGONZOLA, LISATE, MELZO, PESSANO CON BORNAGO, TRUCCAZZANO | Canale Muzza | Tutto il corso | 58 |
| MI022 | Torrente e colatore Trobbia e Trobbia ramo di Masate o Torrente Rile e Balestrieri | BASIANO, BELLINZAGO LOMBARDO, CAMBIAGO, GESSATE, GORGONZOLA, INZAGO, MASATE, MELZO, POZZUOLO MARTESANA, TRUCCAZZANO | Canale Muzza | Tutto il corso | 61 |
| MI023 | Torrente Cava o La Cava o Torrente La Cava | CAMBIAGO | Trobbia | Tutto il tratto | 62 |

Reticolo Idrico Principale – Area e Città metropolitane di Milano

| Num. Progr. | Denominazione | Comuni attraversati | Foce o sbocco | Tratto classificato come principale | Elenco AA.PP. |
|-------------|-----------------------------------|--|--------------------------|--|------------------|
| MI024 | Rio Vallone | BASIANO, CAMBIAGO, GESSATE, INZAGO, MASATE | Trobbia | Tutto il corso | 63 |
| MI025 | Cavo Ambrosina o Cavo Soltino | BASIANO, GREZZAGO, TREZZANO ROSA | Trobbia | Tutto il corso | 78 |
| MI032 | Canale Scolmatore di Nord-Ovest | ABBIATEGRASSO, ALBAIRATE, ARESE, BAREGGIO, BOLLATE, CISLIANO, CORBETTA, CORNAREDO, PADERNO DUGNANO, PERO, PREGNANA MILANESE, RHO, SENAGO, SETTIMO MILANESE | Ticino | Tutto il corso | Non iscritto |
| MI035 | Scolmatore Bozzente | LAINATE, POGLIANO MILANESE, RHO | Olonia | Tutto il corso | Non iscritto |
| MI037 | Scolmatore Lura | RHO | Scolmatore di Nord Ovest | Tutto il corso | Non iscritto |
| MI038 | Torrente Vareggio o Torrente Gura | BASIANO | Trobbia (ramo di Masate) | Tutto il corso | Non iscritto |
| MI039 | Torrente o rio Pissanegra | CAMBIAGO | Trobbia | Tutto il corso a valle del centro abitato di Mezzago | Non iscritto |
| MI040 | Cavo e deviatore Redefossi | MELEGNANO, MILANO, SAN DONATO MILANESE, SAN GIULIANO MILANESE, MEDIGLIA | Lambro | Tutto il corso | 101/Non iscritto |
| MI041 | Canale Deviatore Olona | MILANO, SETTIMO MILANESE | Lambro Meridionale | Tutto il tratto | Non iscritto |

Serie Ordinaria n. 51 - Venerdì 22 dicembre 2017

| Num. Progr. | Denominazione | Comuni attraversati | Foce o sbocco | Tratto classificato come principale | Elenco AA.PP. |
|-------------|--|---|--------------------------|--|---------------|
| MB001 | Torrente Guisa o Torrente Merlata o Torrente Fugone | CERIANO LAGHETTO, COGLIATE, MISINTO | Olona | Tutto il corso | 16 |
| MB002 | Torrente Pudiga o Torrente Lombra o Torrente Mussa | BARLASSINA, BOVISIO MASIAGO, CERIANO LAGHETTO, COGLIATE, LIMBIATE, SEVESO | Olona | Tutto il corso | 18 |
| MB003 | Torrente Cisnara | CERIANO LAGHETTO, LIMBIATE | Pudiga | Tutto il corso | 19 |
| MB004 | Torrente Garbogera | BARLASSINA, BOVISIO MASIAGO, CESANO MADERNO, COGLIATE, LENTATE SUL SEVESO, LIMBIATE, SEVESO | Roggia Castello | Tutto il corso | 20 |
| MB005 | Fiume Lambro o Lambro Settentrionale | ALBIATE, ARCORE, BIASSONO, BRIOSCO, BRUGHERIO, CARATE BRIANZA, GIUSSANO, LESMO, MACHERIO, MONZA, SOVICO, TRIUGGIO, VEDUGGIO CON COLZANO, VERANO BRIANZA, VILLASANTA | Po | Tutto il corso | 23 |
| MB006 | Torrente Seveso | BARLASSINA, BOVISIO MASIAGO, CESANO MADERNO, LENTATE SUL SEVESO, SEVESO, VAREDO | Naviglio Martesana | Tutto il corso | 30 |
| MB007 | Torrente Certesa o Torrente Terrò o Torrente Sevesotto o Torrente Tarò | CESANO MADERNO, MEDA, SEVESO | Seveso | Tutto il corso | 31 |
| MB008 | Torrente o rio Bevera | BESANA BRIANZA, BRIOSCO, RENATE | Lambro | Tutto il corso | 33 |
| MB009 | Fiume Adda | CORNATE D'ADDA | Po | Tutto il corso | 53 |
| MB010 | Torrente Molgora | AGRATE BRIANZA, BURAGO DI MOLGORA, CAPONAGO, CARNATE, RONCO BRIANTINO, VIMERCATE, USMATE VELATE | Canale Muzza | Tutto il corso | 58 |
| MB011 | Torrente Molgoretta | USMATE VELATE | Molgora | Tutto il corso | 59 |
| MB012 | Torrente Cava o La Cava o Torrente La Cava | AICURZIO, BELLUSCO, CAVENAGO DI BRIANZA, MEZZAGO, ORNAGO, SULBIATE | Trobbia | Tutto il tratto | 62 |
| MB013 | Rio Vallone | BELLUSCO, BUSNAGO, CAVENAGO DI BRIANZA, CORNATE D'ADDA, MEZZAGO, ORNAGO, RONCELLO, SULBIATE | Trobbia | Tutto il corso | 63 |
| MB014 | Torrente Vareggio o Torrente Gura | BUSNAGO, CORNATE D'ADDA, RONCELLO | Trobbia (ramo di Masate) | Tutto il corso (a valle di Colnago nel comune di Cornate d'Adda) | Non iscritto |
| MB015 | Torrente o Rio Pissanegra | BELLUSCO, CAVENAGO DI BRIANZA, MEZZAGO, ORNAGO | Trobbia | Tutto il corso a valle del centro abitato di Mezzago | Non iscritto |
| MB016 | Canale Deviatore Cava | BELLUSCO | Rio Vallone | Tutto il tratto | Non iscritto |

Reticolo Idrico Principale – Provincia di Monza e della Brianza

| Num. Progr. | Denominazione | Comuni attraversati | Foce o sbocco | Tratto classificato come principale | Elenco AA.PP. |
|-------------|-----------------------------------|--|----------------|---|---------------|
| PV001 | Fiume Po | ALBAREDO ARNABOLDI, ARENA PO, BASTIDA PANCARANA, BELGIOIOSO, BREME, CANDIA LOMELLINA, CAVA MANARA, CERVESINA, CHIGNOLO PO, CORANA, CORNALE, FRASCAROLO, GAMBARANA, LINAROLO, MEZZANA BIGLI, MEZZANA RABATTONI, MEZZANINO, MONTICELLI PAVESE, PANCARANA, PIEVE ALBIGNOLA, PIEVE DEL CAIRO, PIEVE PORTO MORONE, PORTALBERA, REA, SAN CIPRIANO PO, SAN ZENONE AL PO, SANNAZZARO DE' BURGONDI, SARTIRANA LOMELLINA, SILVANO PIETRA, SOMMO, SPESA, SUARDI, TORRE BERETTI E CASTELLARO, TRAVACÒ SICCOMARIO, VALLE SALIMBENE, VERRUA PO, ZERBO, ZINASCO | Mare Adriatico | Tutto il tratto scorrente in provincia e che è confine. E' per un tratto confine con la provincia di Alessandria e con quella di Piacenza | 1 |
| PV002 | Fiume Trebbia | BRALLO DI PREGOLA | Po | Tutto il tratto che è confine di provincia. Passa nella provincia di Piacenza | 2 |
| PV003 | Torrente Avagnone | BRALLO DI PREGOLA | Trebbia | Dallo sbocco fino alla confluenza del fosso del Brallo | 3 |
| PV004 | Fosso Dell'Allià e del Molino | BRALLO DI PREGOLA | Avagnone | Dallo sbocco e lungo i due rami a monte dei ponti della stada provinciale n. 186 da Feligara a Pratulungo | 7 |
| PV005 | Torrente Tidone | ROMAGNESE, ZAVATTARELLO | Po | Dal punto in cui esce di provincia fino al ponte della SS 412 a monte di Casa Matti | 10 |
| PV006 | Rio Stivale | ROMAGNESE | Tidone | Dallo sbocco fino alla confluenza con il fosso che scende da Canevizza | 15 |
| PV007 | Torrente Rivarolo | ROMAGNESE | Tidone | Dallo sbocco fino alla confluenza dei due rami principali a sud est di Casa Rocchi | 16 |
| PV008 | Torrente Morcione | VALVERDE, VARZI, ZAVATTARELLO | Tidone | Dallo sbocco fino alla confluenza con il fosso Cuneo | 19 |
| PV009 | Torrente Bardonezza o Bardoneggia | ARENA PO, BOSNASCO, ROVESCALA, SAN DAMIANO AL COLLE, SANTA MARIA DELLA VERSA | Po | Dallo sbocco fino alla confluenza con il rio dei Tristi | 28 |
| PV010 | Rio Marsinola | MONTU' BECCARIA, ROVESCALA, SAN DAMIANO AL COLLE, SANTA MARIA DELLA VERSA | Bardoneggia | Dalla foce sino al confine comunale Nord-Est di Santa Maria della Versa | 29 |
| PV011 | Torrente Versa | CANEVINO, CANNETO PAVESE, CASTANA, GOLFERENZO, MONTECALVO VERSIGGIA, MONTESCANO, MONTU' BECCARIA, PORTALBERA, RUINO, SANTA MARIA DELLA VERSA, STRADELLA, VOLPARA | Po | Dallo sbocco a monte del ponte della strada provinciale n.40 in località Pianaversa | 33 |
| PV012 | Torrente Versiglia | MONTECALVO VERSIGGIA, SANTA MARIA DELLA VERSA | Versa | Dallo sbocco a monte del ponte della strada che va da Castelrotto a Francia | 34 |
| PV013 | Torrente Scuropasso | BARBIANELLO, BRONI, CANEVINO, CASANOVA LONATI, CIGOGNOLA, LIRIO, MEZZANINO, MONTALTO PAVESE, MONTECALVO VERSIGGIA, PIETRA DE' GIORGI, PINAROLO PO, ROCCA DE' GIORGI, SANTA MARIA DELLA VERSA, VERRUA PO | Po | Dallo sbocco alla biforcazione dei due rami che scendono da Pasturenzi e da Ovest di Canevino | 38 |
| PV014 | Colo Grande e Rile Verzate | BARBIANELLO, MEZZANINO, MORNICO LOSANA, OLIVA GESSI, PINAROLO PO, ROBECCO PAVESE, SANTA GIULETTA, TORRICELLA VERZATE, VERRUA PO | Scuropasso | Dallo sbocco fino al ponte della strada che va da Losana a Rosso | 39 |
| PV015 | Roggia Cappella | BARBIANELLO, PINAROLO PO, VERRUA PO | Verzate | Dallo sbocco fino alla confluenza a valle della ferrovia Bottarone - Broni | 40 |

Serie Ordinaria n. 51 - Venerdì 22 dicembre 2017

| Num. Progr. | Denominazione | Comuni attraversati | Foce o sbocco | Tratto classificato come principale | Elenco AA.PP. |
|-------------|------------------------------------|--|----------------------|--|---------------|
| PV016 | Fosso Nuovo e Riale San Zeno | BRESSANA BOTTARONE, CALVIGNANO, CASTEGGIO, CAVA MANARA, CORVINO SAN QUIRICO, OLIVA GESSI, PINAROLO PO, ROBECCO PAVESE | Po | Dallo sbocco fino alla confluenza del Rio Valle dei Boschi con il Rio Valle del Morone | 45 |
| PV017 | Torrente Coppa | BORGIO PRIOLO, BRESSANA BOTTARONE, CASATISMA, CASTEGGIO, CAVA MANARA, MONTEBELLO DELLA BATTAGLIA, VERRETTO | Po | Dallo sbocco fino alla confluenza del Ghiaia di Montalto con il Ghiaia di Borgoratto | 46 |
| PV018 | Torrente Rile e Balestrieri | CASTEGGIO | Coppa | Dallo sbocco fino ad inizio tombinatura (Via della Stazione) in Casteggio | 47 |
| PV019 | Torrente Ghiaia di Montalto | BORGIO PRIOLO, BORGORATTO MORMOROLO, CALVIGNANO, FORTUNAGO, MONTALTO PAVESE, RUINO | Coppa | Dallo sbocco a monte del ponte della strada comunale che collega Torre degli Alberi a Canavera passando per Brugheto | 48 |
| PV020 | Torrente Ghiaia di Borgoratto | BORGIO PRIOLO, BORGORATTO MORMOROLO | Coppa | Dallo sbocco fino alla confluenza con il fosso di Zebedo | 49 |
| PV021 | Torrente Schizzola | BORGIO PRIOLO, MONTEBELLO DELLA BATTAGLIA, MONTESEGALE, ROCCA SUSELLA, TORRAZZA COSTE | Coppa | Dallo sbocco a monte del ponte della strada che va da Schizzola a Cencerate | 51 |
| PV022 | Roggia Torbida | BRESSANA BOTTARONE, CASTELLETTO DI BRANDUZZO, LUNGAVILLA, MONTEBELLO DELLA BATTAGLIA | Coppa | Dallo sbocco fino alla confluenza con la Roggia dei Gamberi | 53 |
| PV023 | Rio Luria e Brignolo | CASTELLETTO DI BRANDUZZO, CODEVILLA, LUNGAVILLA, MONTEBELLO DELLA BATTAGLIA, PIZZALE, TORRAZZA COSTE, VOGHERA | Torrente Luria | Dallo sbocco a monte del ponte della strada che va da Buffalora a Castellaro | 58 |
| PV024 | Rio Lurietta Brignoli e Fossagazzo | CODEVILLA, LUNGAVILLA, MONTEBELLO DELLA BATTAGLIA, TORRAZZA COSTE | Rio Luria e Brignolo | Dallo sbocco a monte del ponte della strada provinciale 33 Torrazza Coste - Voghera | 59 |
| PV025 | Torrente Luria | BASTIDA PANCARANA, PANCARANA, CASTELLETTO DI BRANDUZZO, CODEVILLA, LUNGAVILLA, PIZZALE, VOGHERA | Po | Dallo sbocco a monte del ponte della strada provinciale n 1 Bressana Salice | 61 |
| PV026 | Torrente Staffora | BAGNARIA, BRALLO DI PREGOLA, CECIMA, CERVESINA, GODIASCO, PONTE NIZZA, RETORBIDO, RIVANAZZANO, SANTA MARGHERITA DI STAFFORA, VARZI, VOGHERA, ZINASCO | Po | Dallo sbocco a monte del ponte della strada provinciale n 48 in località Pian del Poggio | 63 |
| PV027 | Torrente Rile | RETORBIDO, RIVANAZZANO, ROCCA SUSELLA | Staffora | Dallo sbocco a monte del ponte che collega Mezzenasco con la strada provinciale n.92 | 64 |
| PV028 | Torrente Ardivestra | FORTUNAGO, GODIASCO, MONTESEGALE, ROCCA SUSELLA, VAL DI NIZZA | Staffora | Dallo sbocco fino alla confluenza con il Rio Annega l' Asino | 65 |
| PV029 | Torrente Nizza | PONTE NIZZA, VAL DI NIZZA | Staffora | Dallo sbocco fino al guado a monte del cimitero di San Albano | 70 |
| PV030 | Torrente Crenna | BAGNARIA, VAL DI NIZZA, VARZI | Staffora | Tutto il suo corso | 76 |
| PV031 | Rio Lazzuola | BAGNARIA, VAL DI NIZZA, VARZI | Staffora | Tutto il suo corso | 77 |
| PV032 | Rio Reganzo | VARZI | Staffora | Dallo sbocco fino alla confluenza con il fosso dei Cugnè | 80 |
| PV033 | Torrente Aronchio | MENCONICO, VARZI | Staffora | Dallo sbocco fino alla confluenza del Rio Vallata con il Rio Fondego | 81 |
| PV034 | Fosso Di Vendemiassi | SANTA MARGHERITA DI STAFFORA | Staffora | Dallo sbocco alla confluenza del fosso Val Scura | 84 |
| PV035 | Torrente Montagnola | BRALLO DI PREGOLA, SANTA MARGHERITA DI STAFFORA | Staffora | Dallo sbocco fino alla confluenza con il fosso delle Cascine | 85 |
| PV036 | Torrente Lella | VARZI | Staffora | Dallo sbocco a monte del ponte della strada provinciale n 91 che va da Cella a Castellaro | 93 |
| PV038 | Torrente Curone | BASTIDA DE' DOSSI, CASEI GEROLA, CORNALE, MEZZANA BIGLI, SILVANO PIETRA | Po | Tutto il tratto scorrente in provincia. Passa nella provincia di Alessandria | 103 |

Reticolo Idrico Principale – Provincia di Pavia

| Num. Progr. | Denominazione | Comuni attraversati | Foce o sbocco | Tratto classificato come principale | Elenco AA.PP. |
|-------------|--|---|-----------------------|--|------------------|
| PV039 | Rio Limbione | CASEI GEROLA, RIVANAZZANO | Curone | Tutto il tratto scorrente in provincia e che è confine. Passa nella provincia di Alessandria | 104 |
| PV040 | Fiume Sesia e colatore o torrente Sesia Morta | BREME, CANDIA LOMELLINA, LANGOSCO, PALESTRO, ROSASCO, SARTIRANA LOMELLINA | Po | Tutto il tratto scorrente in provincia e che è confine. E' saltuariamente confine delle provincie di Novara Vercelli e Alessandria | 109/Non iscritto |
| PV041 | Torrente Agogna | CASTELLO D'AGOGNA, CASTELNOVETTO, CERETTO LOMELLINA, CERGNAGO, CONFENZA, FERRERA ERBOGNONE, GALLIAVOLA, LOMELLO, MEZZANA BIGLI, NICORVO, OLEVANO DI LOMELLINA, PIEVE DEL CAIRO, ROBBIO, SAN GIORGIO DI LOMELLINA, VELLEZZO LOMELLINA, | Po | Tutto il tratto scorrente in provincia e che è confine. Passa in provincia di Novara | 120 |
| PV042 | Colatore Arbogna o Erbognose e suo scaricatore | ALBONESE, CERGNAGO, FERRERA ERBOGNONE, MORTARA, OTTOBIANO, SAN GIORGIO DI LOMELLINA | Agogna | Tutto il tratto scorrente in provincia. Passa in provincia di Novara. | 124 |
| PV043 | Torrente Terdoppio | ALAGNA, DORNO, GAMBOLO', GARLASCO, GRAVELLONA LOMELLINA, PIEVE ALBIGNOLA, SOMMO, TROMELLO, VIGEVANO, ZINASCO | Po | Dallo sbocco all'intersezione con il ponte sulla S.P.N.192 | 127 |
| PV044 | Torrente Rifreddo o Refreddo | CASSOLNOVO, GRAVELLONA LOMELLINA | Terdoppio | Dallo sbocco in Terdoppio al confine regionale. Costituisce il ramo superiore del Torrente Terdoppio, nasce in provincia di Novara | 129 |
| PV045 | Fiume Ticino | BEREGUARDO, CARBONARA AL TICINO, CASSOLNOVO, GAMBOLO', LINAROLO, MEZZANINO, PAVIA, TORRE D'ISOLA, TRAVACO', SICCOMARIO, VALLE SALIMBENE, VIGEVANO, ZERBOLO' | Po | Tutto il tratto scorrente in provincia o che è confine. E' confine con la provincia di Milano. | 132 |
| PV049 | Colatore Scavizzolo | BEREGUARDO, BORGO SAN SIRO, GAMBOLO', VIGEVANO, ZERBOLO' | Ticino | Dallo sbocco a monte della strada che porta da Casa dei Modrone a Cascina dei Ronchi in Comune di Vigevano | 139 |
| PV054 | Fiumicello Olona e Scolmatore di San Zenone Po | ALBUZZANO, BELGIOIOSO, BORNASCO, CERANOVA, COPIANO, CORTEOLONA, COSTA DE' NOBILI, CURA CARPIGNANO, FILIGHERA, GENZONE, LARDIRAGO, RONCARO, SAN ZENONE AL PO, SANT'ALESSIO CON VIALONE, VISTARINO | Po | Tutto il suo corso | 157 |
| PV055 | Roggia Olonetta di Lardirago, detta a monte Roggia Misano Olona ed alle origini Roggia Olona | BORNASCO, SIZIANO, VIDIGULFO | Fiumicello Olona | Tutto il tratto scorrente in provincia di Pavia | 158 |
| PV056 | Colatore Roggione | BORNASCO, GIUSSAGO, SAN GENESIO ED UNITI, ZECCONE | Fiumicello Olona | Dallo sbocco allo scaricatore della roggia Carona a Sud di Molino dei Protti | 160 |
| PV059 | Fiume Lambro Settentrionale | CHIGNOLO PO | Po | Tutto il tratto scorrente in provincia e che è confine con la provincia di Lodi. | 165 |
| PV060 | Fiume Lambro Meridionale | LANDRIANO, MAGHERNO, MARZANO, SIZIANO, TORRE D'ARESE, TORREVECCHIA PIA, VILLANTERIO | Lambro Settentrionale | Tutto il tratto scorrente in provincia. Per due tratti confina con la provincia di Milano e Lodi. | 170 |
| PV062 | Torrente Scivia | CASEI GEROLA, CORNALE, MEZZANA BIGLI | Po | Tutto il tratto scorrente in provincia e che è confine. Passa in provincia di Alessandria. | Non iscritto |

Serie Ordinaria n. 51 - Venerdì 22 dicembre 2017

| Num. Progr. | Denominazione | Comuni attraversati | Foce o sbocco | Tratto classificato come principale | Elenco AA.PP. |
|-------------|--|---|------------------------|---|---------------|
| SO001 | Fiume Mera | CHIAVENNA, GORDONA, MESE, PIURO, PRATA CAMPORTACCIO, SAMOLACO, VILLA DI CHIAVENNA | Lago di Novate Mezzola | Tutto il corso fino al lago di Novate Mezzola | 1 |
| SO002 | Torrente Valle Casenda | SAMOLACO | Mera | Dallo sbocco alla confluenza della Val Piccola | 2 |
| SO003 | Torrente Bolgadregna | SAMOLACO | Canale della Prona | Dallo sbocco (quota 208,2 m.) alla confluenza della Valle dell'Acqua | 3 |
| SO004 | Torrente Val Mengasca | SAMOLACO | Mera | Dallo sbocco alla confluenza della Valle dell'Inferno | 4 |
| SO005 | Torrente Boggia | GORDONA, SAMOLACO | Mera | Dallo sbocco alla confluenza della Valle delle Corteselle | 5 |
| SO006 | Torrente Garzelli | GORDONA, SAMOLACO | Val Bodengo | Dallo sbocco alla confluenza della Val Ledù presso Alpe Campo | 6 |
| SO007 | Torrente Val di Soè | GORDONA | Val Bodengo | Dallo sbocco alla confluenza della Val Coregonée | 7 |
| SO008 | Torrente Valle Pilotera | GORDONA | Val Bodengo | Dallo sbocco alla confluenza della Valle Pesciadello | 8 |
| SO009 | Torrente Crezza | GORDONA, MENAROLA | Mera | Dallo sbocco alla confluenza della Valle del Vendul | 10 |
| SO010 | Torrente Rosseido | GORDONA, MENAROLA, MESE | Mera | Dallo sbocco alla confluenza della Valle Sassone | 11 |
| SO011 | Torrente Liro | CAMPODOLCINO, CHIAVENNA, MADESIMO, MESE, SAN GIACOMO FILIPPO | Mera | Dallo sbocco al lago di Montespluga incluso | 12 |
| SO012 | Torrente Valle Genasca | SAN GIACOMO FILIPPO | Liro | Dallo sbocco alla confluenza col Rio che scende da Alpe Fracadisio | 13 |
| SO013 | Torrente Valle del Drogo | SAN GIACOMO FILIPPO | Liro | Dallo sbocco alla biforcazione nella Val Lendine e nella Valle detta Vallaccia | 14 |
| SO014 | Torrente Valle Cascata o Torrente Valle del Truzzo | SAN GIACOMO FILIPPO | Valle del Drogo | Dallo sbocco al Lago del Truzzo incluso | 14 |
| SO015 | Torrente Valle di Portarezza | CAMPODOLCINO | Liro | Dallo sbocco alla confluenza con il Rio che scende dal Lago Bianco | 16 |
| SO016 | Torrente Valle di Starleggia | CAMPODOLCINO | Liro | Dallo sbocco alla biforcazione nella Valle dei Buoi e Val Toiana | 17 |
| SO017 | Torrente Valle della Sancia | CAMPODOLCINO | Starleggia | Dallo sbocco nel torrente Starleggia all'attraversamento a quota 1816,8 m. del sentiero Alpe Morone - San Sisto | 17 |
| SO018 | Torrente Val Febbraro | MADESIMO | Liro | Dallo sbocco al Lago Grande | 19 |
| SO019 | Torrente Valle di Borghetto | MADESIMO | Val Febbraro | Dallo sbocco alla confluenza della Valle dei Piani di Borghetto | 19 |
| SO020 | Torrente Scalcoggia | CAMPODOLCINO, MADESIMO | Liro | Dallo sbocco alla confluenza con la Valle del Lago di Emet | 21 |
| SO021 | Torrente Valle del Lago di Emet | MADESIMO | Scalcoggia | Dallo sbocco al Lago di Emet incluso | 21 |
| SO022 | Torrente Valle Groppera | MADESIMO | Scalcoggia | Dallo sbocco alla confluenza della Valle della Ganda a sud dell'Alpe Groppera | 22 |
| SO023 | Torrente Rabbiosa | CAMPODOLCINO | Liro | Dallo sbocco alla confluenza con la Valle di Angeloga | 23 |
| SO024 | Torrente Valle di Angeloga | CAMPODOLCINO | Rabbiosa | Dallo sbocco al Lago Caldera | 23 |
| SO025 | Torrente Avero o Torrente Virasca | SAN GIACOMO FILIPPO | Liro | Dallo sbocco alla confluenza della Valle delle Valene e della Valle dei Frige | 24 |
| SO026 | Torrente Valle Drana | PIURO | Acquafraggia | Dallo sbocco alla confluenza della Valle Crazina | 25 |
| SO027 | Torrente Valle Bianca | PIURO | Drana | Dallo sbocco alla confluenza della Valle Monte Cucco | 25 |
| SO028 | Torrente Valle dell'Acqua Fraggia | PIURO | Mera | Dallo sbocco al Lago dell'Acqua Fraggia | 26 |
| SO029 | Torrente Zernone | VILLA DI CHIAVENNA | Mera | Dallo sbocco alla confluenza della Valle dell'Acqua | 27 |
| SO030 | Torrente Lovero | VILLA DI CHIAVENNA | Mera | Tutto il tratto che è confine di Stato con la Svizzera | 28 |
| SO031 | Torrente Casnaggina | VILLA DI CHIAVENNA | Mera | Tutto il tratto che è confine di Stato con la Svizzera | 29 |
| SO032 | Torrente Valle Vertura | VILLA DI CHIAVENNA | Mera | Dallo sbocco alla confluenza del Rio che scende a ovest dell'Alpe Rossaccio | 30 |
| SO033 | Torrente Valle Aurosina o Torrente Valle Spluga | PIURO, VILLA DI CHIAVENNA | Mera | Dallo sbocco alla confluenza della Valle della Piotta | 31 |
| SO034 | Torrente Schiesone | PRATA CAMPORTACCIO | Mera | Dallo sbocco alla confluenza della Valle Caurga Bianca | 32 |
| SO035 | Torrente Trebecca | PRATA CAMPORTACCIO | Canale Meretta | Dallo sbocco nel canale (quota 209 m.) alla confluenza con il Torrente Ambiez | 34 |

Reticolo Idrico Principale – Provincia di Sondrio

| Num. Progr. | Denominazione | Comuni attraversati | Foce o sbocco | Tratto classificato come principale | Elenco AA.PP. |
|-------------|-------------------------------|---|------------------------------|--|---------------|
| SO036 | Torrente Lobbia | NOVATE MEZZOLA, PRATA CAMPORTACCIO, SAMOLACO | canale di bonifica | Dallo sbocco nel canale presso la SS 36 (quota 205,9 m.) alla confluenza della Valle dell'Acqua | 35 |
| SO037 | Torrente Codera | NOVATE MEZZOLA | Lago di Novate | Dallo sbocco alla confluenza della Valle Valloni | 37 |
| SO038 | Torrente Valle Ladrognò | NOVATE MEZZOLA | Codera | Dallo sbocco alla confluenza con il Rio che scende dall'Alpe Ladrognò a quota 1300 m | 38 |
| SO039 | Torrente Val Revelaso | NOVATE MEZZOLA | Codera | Dallo sbocco alla confluenza della Valle del Redescala | 39 |
| SO040 | Torrente Ratti | NOVATE MEZZOLA, VERCEIA | Lago di Novate | Dallo sbocco alla confluenza della Valle dei Laghi | 40 |
| SO041 | Fiume Adda | ALBOSAGGIA, ANDALO VALTELLINO, ARDENNO, BERBENNO DI VALTELLINA, BIANZONE, BORMIO, CAIOLO, CASTELLO DELL'ACQUA, CASTIONE ANDEVENNO, CEDRASCO, CERCINO, CHIURO, CIVO, COLORINA, COSIO VALTELLINO, DAZIO, DELEBIO, DUBINO, FAEDO VALTELLINO, FORCOLA, FUSINE, GROSIO, GROSOTTO, LOVERO, MANTELLO, MAZZO DI VALTELLINA, MONTAGNA IN VALTELLINA, MORBEGNO, PIANTEDO, PIATEDA, PONTE IN VALTELLINA, POSTALESIO, SERNIO, SONDALO, SONDRIO, TALAMONA, TEGLIO, TIRANO, TOVO SANT'AGATA, TRAONA, VALDIDENTRO, VALDISOTTO, VERVIO, VILLA DI TIRANO | Lago di Como | Tutto il tratto in provincia di Sondrio fino al lago di Cancano e S. Giacomo inclusi | 41 |
| SO042 | Torrente Valle Maronera | CINO, MANTELLO | Adda | Dallo sbocco all'attraversamento del sentiero per Prati Nestrella a quota 900 m. | 43 |
| SO043 | Torrente Valle di Siro | CERCINO | Adda | Dallo sbocco all'attraversamento della strada a quota 800 m. | 45 |
| SO044 | Torrente Bombolasca | TRAONA | canale di bonifica di Traona | Dallo sbocco nel canale (quota 211 m.) all'attraversamento a quota 450 m. della strada Moncucco - Pianezzo | 46 |
| SO045 | Torrente Vallone San Giovanni | MELLO, TRAONA | Canale Vignole | Dallo sbocco nel canale Vignole (quota 214,3 m.) alla sorgente Porta a quota 880 m. | 47 |
| SO046 | Torrente di Civo | CIVO, MELLO, TRAONA | Adda | Dallo sbocco a quota 800 m. in ciascuno dei due rami in cui si divide | 48 |
| SO047 | Torrente Toate | CIVO, DAZIO, MORBEGNO | Adda | Dallo sbocco all'attraversamento a quota 847 m. della strada Chempo - Caspano | 49 |
| SO048 | Torrente Rigosa | CIVO | Toate | Dallo sbocco all'attraversamento della strada Roncaglia di Sotto - Roncaglia di Sopra | 49 |
| SO049 | Torrente Masino | ARDENNO, CIVO, DAZIO, VAL MASINO | Adda | Tutto il corso | 50 |
| SO050 | Torrente Cavrucco | CIVO, VAL MASINO | Masino | Dallo sbocco al Lago Spluga | 51 |
| SO051 | Torrente Valle di Merdarola | VAL MASINO | Masino | Dallo sbocco alla biforcazione a quota 1495 m. a ovest di Casera Merdarola | 52 |
| SO052 | Torrente Val Ligoncio | VAL MASINO | Masino | Dallo sbocco alla confluenza a quota 1460 m. con il Rio che scende a nord di Casera Ligoncio | 53 |
| SO053 | Torrente Valle di Mello | VAL MASINO | Masino | Dallo sbocco al Rio che scende dal P.zzo Basset | 54 |
| SO054 | Torrente Valle del Ferro | VAL MASINO | Val di Mello | Dallo sbocco all'attraversamento del sentiero per la Casera del Ferro a quota 1660 m. | 55 |
| SO055 | Torrente Valle Zocca | VAL MASINO | Val di Mello | Dallo sbocco alla confluenza con il Rio che scende a sud dell'Alpe di Zocca a quota 1712,5 m. | 56 |
| SO056 | Torrente Sasso Bisolo | BUGLIO IN MONTE, VAL MASINO | Masino | Dallo sbocco alla confluenza dei torrenti Valle Predarossa e Valle Terzana | 57 |
| SO057 | Torrente Valle Predarossa | BUGLIO IN MONTE, VAL MASINO | Sasso Bisolo | Dallo sbocco al ghiacciaio di Predarossa | 58 |

Serie Ordinaria n. 51 - Venerdì 22 dicembre 2017

| Num. Progr. | Denominazione | Comuni attraversati | Foce o sbocco | Tratto classificato come principale | Elenco AA.PP. |
|-------------|------------------------------|---|---------------------|---|---------------|
| SO058 | Torrente Val Terzana | BUGLIO IN MONTE | Sasso Bisolo | Dallo sbocco al Lago Scermendone | 59 |
| SO059 | Torrente Gaggio | ARDENNO | canale Adda Vecchia | Dallo sbocco (quota 263,7 m.) nel canale Adda Vecchia al ponte presso la località Molino Vismara a quota 685 m. | 60 |
| SO060 | Torrente Valle Primavera | BUGLIO IN MONTE | canale Adda Vecchia | Dallo sbocco (quota 263,8 m.) nel canale Adda Vecchia alla confluenza con il Rio che scende dall'Alpe Merla | 61 |
| SO061 | Torrente Maroggia | BERBENNO DI VALTELLINA, BUGLIO IN MONTE | canale Adda Vecchia | Dallo sbocco (quota 265 m.) nel canale Adda Vecchia all'opera di presa dell'impianto idroelettrico Soc. Boselli a quota 1345 m. | 62 |
| SO062 | Torrente Valle della Laresa | BERBENNO DI VALTELLINA, BUGLIO IN MONTE | Maroggia | Dallo sbocco all'opera di presa dell'impianto idroelettrico Soc. Boselli e a quota 1396 m. | 62 |
| SO063 | Torrente Valle Vignone | BERBENNO DI VALTELLINA | Maroggia | Dallo sbocco all'opera di presa dell'impianto idroelettrico Soc. Boselli a quota 1285 m. | 63 |
| SO064 | Torrente Val Finale | BERBENNO DI VALTELLINA | Adda | Dallo sbocco alla confluenza della Val Fontanin | 64 |
| SO065 | Torrente Caldenno | BERBENNO DI VALTELLINA, POSTALESIO | Adda | Dallo sbocco all'Alpe Palù a quota 2100 m. | 65 |
| SO066 | Torrente Bocco o Vendolo | CASTIONE ANDEVENNO | Adda | Dallo sbocco alla confluenza con il Rio che scende dal Monte Canale a quota 1326 | 66 |
| SO067 | Torrente Mallero | CASPOGGIO, CHIESA IN VALMALENCO, SONDRIO, SPRIANA, TORRE DI SANTA MARIA | Adda | Tutto il corso | 67 |
| SO068 | Rio Valdone | SONDRIO, TORRE DI SANTA MARIA | Mallero | Dallo sbocco al sentiero Forcola - Prada (1540 m. slm) | 68 |
| SO069 | Torrente Torreggio | TORRE DI SANTA MARIA | Mallero | Dallo sbocco alla confluenza del Rio che scende dal Lago di Cassandra | 69 |
| SO070 | Torrente Arcoglio | TORRE DI SANTA MARIA | Torreggio | Dallo sbocco alla confluenza con il Rio che scende dal Lago di Arcoglio | 70 |
| SO071 | Torrente Giumellino | CHIESA IN VALMALENCO, TORRE DI SANTA MARIA | Mallero | Dallo sbocco all'attraversamento del sentiero Alpe Lago - Alpe Giumellino a quota 1652,6 m. | 71 |
| SO072 | Torrente Alpe Lago | CHIESA IN VALMALENCO, TORRE DI SANTA MARIA | Giumellino | Dallo sbocco nel T. Giumellino al lago di Alpe Lago | 71 |
| SO073 | Torrente Val Sassersa | CHIESA IN VALMALENCO | Mallero | Dallo sbocco ai Laghetti di Sassersa | 72 |
| SO074 | Torrente Valle Sissone | CHIESA IN VALMALENCO | Mallero | Dallo sbocco al ghiacciaio Sissone | 73 |
| SO075 | Torrente Valle Ventina | CHIESA IN VALMALENCO | Sissone | Dallo sbocco al ghiacciaio Ventina | 73 |
| SO076 | Torrente Val Forasco | CHIESA IN VALMALENCO | Mallero | Dallo sbocco a monte dell'opera di presa dell'impianto idroelettrico a quota 2000 m. | 74 |
| SO077 | Torrente Foraschetto | CHIESA IN VALMALENCO | Forasco | Dallo sbocco all'attraversamento a quota 1960 m. | 74 |
| SO078 | Torrente Entovasco | CHIESA IN VALMALENCO | Mallero | Dallo sbocco al Lago Entova Superiore | 75 |
| SO079 | Torrente Lanterna | CHIESA IN VALMALENCO, LANZADA | Mallero | Dallo sbocco alla confluenza del Rio che scende dal Lago Scarolda | 76 |
| SO080 | Torrente Valle di Campo Moro | LANZADA | Lanterna | Dallo sbocco ai laghi di Campo Moro e Alpe Gera inclusi | 77 |
| SO081 | Torrente Val Campagneda | LANZADA | Valle Campo Moro | Dallo sbocco ai Laghi di Campagnada a quota 2340 m. | 79 |
| SO082 | Torrente Largone | LANZADA | Lanterna | Dallo sbocco alla confluenza con il T. Prabello | 80 |
| SO083 | Torrente Prabello | LANZADA | Largone | Dallo sbocco all'opera di presa dell'ENEL a quota 1975 m. | 80 |
| SO084 | Torrente Valle Dagua | TORRE DI SANTA MARIA | Mallero | Dallo sbocco a quota 1320 m. alla confluenza con il Rio che scende da Monte Foppa | 82 |
| SO085 | Torrente Antognasco | MONTAGNA IN VALTELLINA, SONDRIO, SPRIANA | Mallero | Dallo sbocco al sentiero a quota 2090 m. per il Lago Painale | 83 |
| SO086 | Torrente Davaglione | MONTAGNA IN VALTELLINA | Adda | Dallo sbocco all'attraversamento della strada per Alpe Mara a quota 1791 m. slm | 84 |
| SO087 | Torrente Rogna | MONTAGNA IN VALTELLINA, POGGIRIDENTI, TRESIVIO | Adda | Dallo sbocco al lago presso Alpe Rogneda a quota 2240 m. | 85 |
| SO088 | Torrente Rhon | PIATEDA, PONTE IN VALTELLINA, TRESIVIO | Adda | Dallo sbocco all'attraversamento del sentiero presso Il Guado a 1965 m. slm | 86 |
| SO089 | Torrente Valfontana | CHIURO, PONTE IN VALTELLINA | Adda | Dallo sbocco alla cascina Alpe Forame a 2174 m. slm | 87 |

Reticolo Idrico Principale – Provincia di Sondrio

| Num. Progr. | Denominazione | Comuni attraversati | Foce o sbocco | Tratto classificato come principale | Elenco AA.PP. |
|-------------|--|-----------------------------|-------------------------|--|---------------|
| SO090 | Torrente Valle Vicima | CHIURO | Valfontana | Dallo sbocco alla confluenza della Val Molina | 88 |
| SO091 | Torrente Val Rogna di Teglio | CHIURO, TEGLIO | Canale di Riente | Dallo sbocco al sentiero Verdoma - Baita Vestoreggia a quota 1540 m. | 89 |
| SO092A | Torrente Valle di Boalzo | BIANZONE, TEGLIO | Canale Ranè | Dallo sbocco (quota 380 m.) nel canale Ranè alla confluenza della Valle del Il Rio con la Valle Carbonera | 90 |
| SO092B | Torrente Il Rio | TEGLIO | Valle di Boalzo | Dallo sbocco alla confluenza con la Valle dei Cavalli con la valle Il Canalone a monte di Baita Valgambato | 90 |
| SO093 | Torrente Valle di Bianzone | BIANZONE | Canale Ranè | Dallo sbocco (quota 390 m.) nel canale Ranè presso il ponte ferroviario alla confluenza della Valle Piscui con la Valle Fosco a Monte di Prà Lamagno | 91 |
| SO094 | Torrente Valmaggioro di Villa | VILLA DI TIRANO | Canale Rossi | Dallo sbocco (quota 416,7 m.) nel canale Rossi a nord del cimitero alla confluenza della Valle Erta | 92 |
| SO095 | Torrente Poschiavino | TIRANO, VILLA DI TIRANO | Adda | Tutto il corso | 93 |
| SO096 | Torrente Saiento | LOVERO, VERVIO | Adda | Dallo sbocco alla confluenza con il Rio che scende dal laghetto del Pian Fusino di quota 2264 m. | 95 |
| SO097 | Torrente Rio Carogna | MAZZO DI VALTELLINA, VERVIO | Adda | Dallo sbocco alla biforcazione a quota 1860 m. a valle dell'Alpe Salina | 96 |
| SO098 | Torrente Roasco | GROSIO, GROSOTTO | Adda | Dallo sbocco alla confluenza del Rio Avedo con il Rio Verva | 97 |
| SO099 | Torrente Roasco Occidentale e Val di Sacco | GROSIO | Roasco | Dallo sbocco al lago Sapellaccio | 98 |
| SO100 | Torrente Valle Piana | GROSOTTO | Val Grosina Occidentale | Dallo sbocco all'attraversamento della pista forestale a quota 1930 m. | 99 |
| SO101 | Torrente Val Guinzana | GROSOTTO | Val Grosina Occidentale | Dallo sbocco alla confluenza con il Rio che scende a sud-est di M.te Pedruna a quota 1990 m. | 100 |
| SO102 | Torrente Valle di Pedruna | GROSIO | Val Grosina Occidentale | Dallo sbocco al Lago della Bassa o di Pedruna | 101 |
| SO103 | Torrente Malghera | GROSIO | Val Grosina Occidentale | Dallo sbocco al Lago Malghera | 102 |
| SO104 | Torrente Rio di Avedo | GROSIO | Roasco | Dallo sbocco al Lago Negro | 103 |
| SO105 | Torrente Rio Verva | GROSIO | Roasco | Dallo sbocco alla confluenza con il Rio che scende dal Lago Calosso | 104 |
| SO106 | Torrente Rio di Cassavrolo | GROSIO | Rio Verva | Dallo sbocco all'attraversamento della pista forestale a quota 1987 m. | 105 |
| SO107 | Torrente Migiondo | SONDALO | Adda | Dallo sbocco alla strada per Fo a quota 1140 m. sim | 106 |
| SO108 | Torrente Massaniga | VALDISOTTO | Adda | Dallo sbocco alla confluenza con la Val Campaccio | 109 |
| SO109 | Torrente Val Campaccio | VALDISOTTO | Massaniga | Dallo sbocco al Lago Campaccio | 109 |
| SO110 | Torrente Vallaccia di Cepina | VALDISOTTO | Adda | Dallo sbocco all'attraversamento della strada Bangino - La Presa a quota 1770 m. | 110 |
| SO111 | Torrente Val Cadolena | VALDISOTTO | Adda | Dallo sbocco all'attraversamento della strada La Santella - Bosco Le Piane a quota 1535 m. | 111 |
| SO112 | Torrente Viola Bormina | VALDIDENTRO | Adda | Dallo sbocco alla biforcazione in Val Cantone e in Val Dosdè | 112 |
| SO113 | Torrente Val Cantone | VALDIDENTRO | Viola | Dallo sbocco alla confluenza a quota 2480 m. col Rio che scende dal Lago di Val Cantone | 112 |
| SO114 | Torrente Vallone Bucciana | VALDIDENTRO, VALDISOTTO | Viola | Dallo sbocco alla confluenza a quota 2285 m. col Rio che scende dai laghetti e la Valle di S. Colombano | 113 |
| SO115 | Torrente Valle Lia | VALDIDENTRO | Viola | Dallo sbocco alla confluenza a quota 2120 m. dei due Rii che scendono dalla Vedretta Dè Piazzzi | 114 |
| SO116 | Torrente Valle Cardoné | VALDIDENTRO | Viola | Dallo sbocco alla confluenza a quota 2040 m. dei due Rii che scendono dalla Vedretta Dè Piazzzi e dal Como delle Pecore | 115 |
| SO117 | Torrente Val Verva o Torrente Rivo di Piazza | VALDIDENTRO | Viola | Dallo sbocco alla confluenza a quota 2242 m con il Rio che scende dai Laghetti. | 116 |
| SO118 | Torrente Val di Dosdè | VALDIDENTRO | Viola | Dallo sbocco alla confluenza dei due rami che scendono dalla vedretta di Val Viola e dalla vedretta Dosdè | 117 |

Serie Ordinaria n. 51 - Venerdì 22 dicembre 2017

| Num. Progr. | Denominazione | Comuni attraversati | Foce o sbocco | Tratto classificato come principale | Elenco AA.PP. |
|-------------|-----------------------------------|-----------------------------|---------------|---|---------------|
| SO119 | Torrente Rio Minestra | VALDIDENTRO | Viola | Dallo sbocco alla confluenza a quota 2364 m. con il Rio che scende dai laghetti verso il P.so della Vallaccia | 118 |
| SO120 | Torrente Val Foscagno | VALDIDENTRO | Viola | Dallo sbocco all'attraversamento della SS 301 a quota 2192,5 | 119 |
| SO121 | Torrente Val Cadangola e Vezzola | VALDIDENTRO | Val Foscagno | Dallo sbocco alla confluenza con il Rio che scende dal Lago Nero | 120 |
| SO122 | Torrente Valle Forcola | VALDIDENTRO | Adda | Dallo sbocco alla confluenza a quota 2300 m. con il Rio che scende dal Lago di Forcola | 123 |
| SO123 | Torrente Braulio | BORMIO, VALDIDENTRO | Adda | Dallo sbocco alla confluenza con il Rio che scende dal Laghetto Alto a valle della 4 ^a Cantoniera | 124 |
| SO124 | Torrente Valle dei Vitelli | BORMIO | Val Braulio | Dallo sbocco alla Vedretta dei Vitelli | 125 |
| SO125 | Torrente Frodolfo | BORMIO, VALFURVA | Adda | Dallo sbocco alla confluenza con la Valle delle Rosole | 126 |
| SO126 | Torrente Cedech | VALFURVA | Frodolfo | Dallo sbocco ai Laghi di Cedech | 126 |
| SO127 | Torrente Val d'Uzza o Rovina | VALFURVA | Frodolfo | Dallo sbocco alla biforcazione nei due rami in cui si divide a est di Prati di Sotto | 127 |
| SO128 | Torrente Zebbru' | VALFURVA | Frodolfo | Dallo sbocco alla confluenza con il Rin Marè | 128 |
| SO129 | Torrente Val Manzina | VALFURVA | Frodolfo | Dallo sbocco al Lago della Manzina | 129 |
| SO130 | Torrente Gavia | VALFURVA | Frodolfo | Dallo sbocco al Lago Bianco | 130 |
| SO131 | Torrente Valle dell'Alpe | VALFURVA | Valle Gavia | Dallo sbocco alla confluenza a quota 2620 m. con il Rio che scende dal Laghetto dell'Alpe | 131 |
| SO132 | Torrente Rio Scianera | VALFURVA | Frodolfo | Dallo sbocco all'attraversamento a quota 2130 m. del sentiero Monti di Scianera - Piaghera | 132 |
| SO133 | Torrente Val di Sobretta | VALFURVA | Frodolfo | Dallo sbocco al lago a quota 2736 m. dei Bei Laghetti | 133 |
| SO134 | Torrente Vallecetta | VALDISOTTO | Adda | Dallo sbocco all'attraversamento a quota 1554 del sentiero Baita Inferno - baita quota 1566 m. | 134 |
| SO135 | Torrente Valle delle Presure | VALDISOTTO | Adda | Dallo sbocco al Lago delle Tre Mote | 135 |
| SO136 | Torrente Rezzalasco | SONDALO | Adda | Dallo sbocco alla biforcazione a quota 2130 m. a valle dell'Alpe Saleit | 136 |
| SO137 | Torrente Lenasco e Valle di Tocco | SONDALO | Adda | Dallo sbocco all'attraversamento a quota 1950 m. del sentiero Baite di Tocco - P.sso Tremoncelli | 137 |
| SO138 | Torrente Valle di Dombastone | SONDALO | Lenasco | Dallo sbocco alla biforcazione a quota 1670 m. a valle dell'Alpe le Mareè | 138 |
| SO139 | Torrente Val Raltana | SONDALO | Lenasco | Dallo sbocco alla confluenza a quota 1610 m. con il Rio che scende dai Monti Serottini | 139 |
| SO140 | Torrente Ruinaccio | LOVERO, TOVO DI SANT'AGATA | Adda | Dallo sbocco alla biforcazione a quota 1150 m. | 143 |
| SO141 | Torrente Val Grande di Lovero | LOVERO | Adda | Dallo sbocco alla confluenza a quota 1186 m. con il Rio che scende a est di Alpe Naregna | 144 |
| SO142 | Torrente Valchiosa | SERNIO, TIRANO | Adda | Dallo sbocco alla biforcazione a quota 980 m. a monte di Alpe Valle Lunga | 145 |
| SO143 | Torrente Rivalone | TIRANO, VILLA DI TIRANO | Adda | Dallo sbocco all'attraversamento a quota 1598 m. della strada per Alpe Trivigno | 146 |
| SO144 | Torrente Belviso | APRICA, TEGLIO | Adda | Dallo sbocco alla confluenza al lago Belviso incluso | 148 |
| SO145 | Torrente Valle di Aprica | APRICA | Belviso | Dallo sbocco alla confluenza a quota 1440 m. con il Rio che scende da Maiga Magnolta | 149 |
| SO146 | Torrente Caronella | TEGLIO | Adda | Dallo sbocco all'attraversamento del sentiero a quota 1835 presso la Maiga Caronella | 151 |
| SO147 | Torrente Bondone | TEGLIO | Adda | Dallo sbocco alla confluenza con il Rio che scende dal Lago di Selù | 152 |
| SO148 | Torrente Margatta | TEGLIO | Adda | Dallo sbocco all'attraversamento a quota 1510 m. del sentiero Baita Le Pianelle - Il Castelletto | 153 |
| SO149 | Torrente Malgina | CASTELLO DELL'ACQUA, TEGLIO | Adda | Dallo sbocco alla confluenza a quota 1620 m. con il Rio che scende a Nord di Baita Muracci | 154 |

Reticolo Idrico Principale – Provincia di Sondrio

| Num. Progr. | Denominazione | Comuni attraversati | Foce o sbocco | Tratto classificato come principale | Elenco AA.PP. |
|-------------|---|---|--|--|---------------|
| SO150 | Torrente Val Grande di Castello dell'Acqua | CASTELLO DELL'ACQUA | Adda | Dallo sbocco all'attraversamento a quota 1135 m. della strada per Piazzola | 155 |
| SO151 | Torrente Armisa | CASTELLO DELL'ACQUA, PONTE IN VALTELLINA | Adda | Dallo sbocco alla confluenza a quota 1309 m. con il Rio che scende da P.zzo di Faila | 156 |
| SO152 | Torrente Serio o Paiosa | PIATEDA, PONTE IN VALTELLINA | Adda | Dallo sbocco all'attraversamento a quota 1265 m. della strada Paiosa - Cà Pigolse | 157 |
| SO153 | Torrente Serio | PIATEDA, PONTE IN VALTELLINA | Adda | Dallo sbocco all'attraversamento a quota 1615 m. del sentiero Le Piane - Baita Armisola | 158 |
| SO154 | Torrente Venina | FAEDO VALTELLINO, MONTAGNA IN VALTELLINA, PIATEDA | Adda | Dallo sbocco al Lago Venina incluso | 159 |
| SO155 | Torrente Caronno | PIATEDA | Venina | Dallo sbocco al Lago Scais incluso | 160 |
| SO156 | Torrente Valle di Ambria | PIATEDA | Venina | Dallo sbocco alla confluenza a quota 1550 m. con il Rio che scende dal P.sso del Forellino a valle delle Baite Dossello | 161 |
| SO157 | Torrente Orsenigo | ALBOSAGGIA | Adda | Dallo sbocco all'attraversamento a quota 1050 m. della strada S. Giacomo - Montegone | 162 |
| SO158 | Torrente Marzigogna | ALBOSAGGIA | Adda | Dallo sbocco all'attraversamento della strada Montegone - Campelli a quota 960 m. | 163 |
| SO159 | Torrente Torchione | ALBOSAGGIA | Adda | Dallo sbocco alla biforcazione a quota 1060 m. dei due rami che scendono da P.ta Portorella a ovest e P.ta della Piada a est | 164 |
| SO160 | Torrente Livrio | ALBOSAGGIA, CIAIOLO | Adda | Dallo sbocco alla confluenza a quota 1740 m. con il Rio che scende dal Lago di Publino compreso il Rio stesso e il lago | 165 |
| SO161 | Torrente Valle Canale | CAIOLO | Adda | Dallo sbocco all'attraversamento del sentiero Foppa - La Sponda a quota 950 m. | 166 |
| SO162 | Torrente Merdarolo | CAIOLO | Canale | Dallo sbocco all'attraversamento del sentiero Foppa - La Bratta a quota 1100 m. | 166 |
| SO163 | Torrente Cervio | CEDRASCO, FUSINE | Adda | Dallo sbocco all'attraversamento del sentiero presso la baita quota 1567 m. | 167 |
| SO164 | Torrente Madrasco | COLORINA, FUSINE | Adda | Dallo sbocco alla confluenza con la Valle Vitalengo a quota 1410 m. | 168 |
| SO165 | Torrente Presio | COLORINA | Adda | Dallo sbocco alla confluenza con il Torrente Chignolo | 169 |
| SO166 | Torrente Fabiolo | FORCOLA | Adda | Dallo sbocco all'attraversamento della strada Sommalvalle - Sponda a quota 1013,3 m. | 172 |
| SO167 | Torrente Tartano | TALAMONA, TARTANO | Adda | Dallo sbocco alla biforcazione in Val Lunga e Val Corta | 173 |
| SO168 | Torrente Val Lunga | TARTANO | Tartano | Dallo sbocco alla confluenza a quota 1545 m. con il Rio che scende dal P.zzo Scala | 174 |
| SO169A | Torrente Val Corta | TARTANO | Tartano | Dallo sbocco alla confluenza tra Val Budria e Valle di Lemma | 175 |
| SO169B | Torrente Val Budria | TARTANO | Val Corta | Dallo sbocco all'attraversamento del sentiero a quota 1440 | 175 |
| SO170 | Torrente Valle di Lemma | TARTANO | Val Corta | Dallo sbocco all'attraversamento del sentiero per Casera di Sona di Sopra a quota 1545 m. | 176 |
| SO171 | Torrente Malasca | TALAMONA, TARTANO | Adda | Dallo sbocco all'attraversamento del sentiero per Canaletto a quota 800 m. | 177 |
| SO172 | Torrente Roncaiola | TALAMONA | Adda | Dallo sbocco alla confluenza con la Val Valleno | 178 |
| SO173 | Torrente Ranciga | MORBEGNO, TALAMONA | canale di bonifica zona industriale Talamona | Dallo sbocco nel canale presso il ponte della strada per la zona industriale a quota 235,5 m. alla biforcazione a quota 710 m. | 179 |
| SO174 | Torrente Bitto di Morbegno e di Gerola | BEMA, COSIO VALTELLINO, GEROLA ALTA, MORBEGNO, PEDESINA, RASURA | Adda | Dallo sbocco alla biforcazione nella Valle della Pietra e Valle di Pescegallo | 180 |
| SO175 | Torrente Valle della Pietra | GEROLA ALTA | Bitto di Gerola | Dallo sbocco al Lago Trona e al Lago dell'Inferno inclusi | 180 |
| SO176 | Torrente Bitto di Albaredo o Torrente Valle Trelà | ALBAREDO PER SAN MARCO, BEMA, MORBEGNO | Bitto di Gerola | Dallo sbocco alla confluenza con la Val D'Orta | 181 |

Serie Ordinaria n. 51 - Venerdì 22 dicembre 2017

| Num. Progr. | Denominazione | Comuni attraversati | Foce o sbocco | Tratto classificato come principale | Elenco AA.PP. |
|-------------|---|----------------------------|--------------------------------|---|---------------|
| SO177 | Torrente Val Pedena o Torrente Valle di Foscagno | ALBAREDO PER SAN MARCO | Bitto di Albaredo | Dallo sbocco all'attraversamento a quota 1552,7 della strada presso Casera Pedena | 183 |
| SO178 | Torrente Valle di Bomino | BEMA, GEROLA ALTA | Bitto di Gerola | Dallo sbocco all'attraversamento a quota 1290 m. | 184 |
| SO179 | Torrente Valle di Pescegallo | GEROLA ALTA | Bitto di Gerola | Dallo sbocco alla confluenza col Rio che scende da Lago di Pescegallo compreso il Rio stesso e il lago | 185 |
| SO180 | Torrente Val Vedrano | GEROLA ALTA | Bitto di Gerola | Dallo sbocco alla confluenza col Rio che scende da M.te Colombana a nord di Baite Grasso | 186 |
| SO181 | Torrente Val di Pai | GEROLA ALTA, PEDESINA | Bitto di Gerola | Dallo sbocco alla biforcazione nei due rami in cui si divide | 187 |
| SO182 | Rio Valmala | PEDESINA, RASURA | Bitto di Gerola | Dallo sbocco alla biforcazione a quota 1798 m. nei due rami che scendono dal Lago Culino e dal lago a quota 1938 m. | 188 |
| SO183 | Rio Il Fiume | COSIO VALTELLINO, RASURA | Bitto di Gerola | Dallo sbocco alla confluenza con il Rio che scende dalla Casera di Olano | 189 |
| SO184 | Rio Cosio | COSIO VALTELLINO | Canale della Bonifica di Cosio | Dallo sbocco nel canale (quota 217 m.) alla biforcazione a quota 910 m. | 190 |
| SO185 | Torrente Piagno | COSIO VALTELLINO | Canale della Bonifica di Cosio | Dallo sbocco nel canale (quota 208 m.) alla confluenza a quota 850 m. con il Rio che scende da La Masonaccia | 191 |
| SO186 | Torrente San Giorgio | COSIO VALTELLINO, ROGOLO | canale di bonifica | Dallo sbocco nel canale (quota 206,3 m.) alla confluenza con il Rio di Erdonà | 192 |
| SO187 | Torrente Lesina o Torrente Stiviono | ANDALO VALTELLINO, DELEBIO | Adda | Dallo sbocco alla biforcazione a quota 860 m. nel ramo occidentale, alla confluenza a quota 1090 m. con il Rio che scende da Monte Olano nel ramo orientale | 193 |
| SO188 | Torrente Valle del Colo | PIANTEDO | Canale Tavani | Dallo sbocco nel canale Tavani (quota 204 m.) alla confluenza a quota 700 m. col Rio che scende dal Pian di Formica | 194 |
| SO189 | Torrente Madriasco o Torrente Viso o Torrente Cassina | DELEBIO, PIANTEDO | Canale Tavani | Dallo sbocco nel canale Tavani (quota 203 m.) alla confluenza con la Valle della Spinetta | 195 |
| SO190 | Fiume Spol | LIVIGNO | Confine di stato | Dal confine di Stato alla confluenza a quota 2218 m. con la Valle dell'Orsera | 196 |
| SO191 | Torrente Acqua del Gallo | LIVIGNO, VALDIDENTRO | Spol | Dallo sbocco alla confluenza con la Val Bruna compreso il lago di Livigno | 197 |
| SO192 | Torrente Val Torta e Vallaccia | LIVIGNO | Spol | Dallo sbocco alla confluenza con la Val della Foppa | 200 |
| SO193 | Torrente Val Pila | LIVIGNO | Vallaccia | Dallo sbocco alla biforcazione a quota 2060 m. nei due rami in cui si divide | 201 |
| SO194 | Torrente di Campaccio | LIVIGNO | Vallaccia | Dallo sbocco all'attraversamento tra i laghetti a quota 2245 m. | 202 |
| SO195 | Torrente Tresenda | LIVIGNO | Spol | Dallo sbocco all'attraversamento a quota 2180 m. del sentiero per Il Foppone presso il Baitel del Grasso degli Agnelli | 203 |
| SO196 | Torrente Valle Vago o Rio del Sasso | LIVIGNO | Spol | Dallo sbocco alla biforcazione nella Val Nera e Val di Campo | 204 |
| SO197 | Torrente Rin del Monte | LIVIGNO | Spol | Dallo sbocco alla confluenza col Rio che scende dal Lago del Monte | 206 |
| SO198 | Torrente Federia | LIVIGNO | Spol | Dallo sbocco alla confluenza a quota 2290 m. con il Rio che scende dal laghetto di Blesaccia | 207 |
| SO199 | Torrente Valle del Saliente | LIVIGNO | Federia | Dallo sbocco alla confluenza con il Rio che scende dal lago a quota 2852 m. sotto la P.ta Cassana | 208 |
| SO200 | Torrente Valle Viera | LIVIGNO | Spol | Dallo sbocco alla confluenza a quota 2116 m. con il Rio che scende dal P.zo Fier | 209 |
| SO201 | Torrente Val di Lei | PIURO | Confine di Stato | Dal confine di Stato alla confluenza con la Valle dei Mot Verd a quota 2250 m. | 210 |
| SO202 | Torrente Vallate | DUBINO, MANTELLO | Adda | Dallo sbocco alla confluenza con la Valle dei Pozzacher | Non iscritto |
| SO203 | Torrente Valle dei Mulini | CERCINO | canale di bonifica di Traona | Dallo sbocco nel canale (quota 209 m.) all'attraversamento della strada a quota 805 m. | Non iscritto |

Reticolo Idrico Principale – Provincia di Sondrio

| Num. Progr. | Denominazione | Comuni attraversati | Foce o sbocco | Tratto classificato come principale | Elenco AA.PP. |
|-------------|-------------------|---------------------|---------------|--|---------------|
| SO204 | Torrente Campello | BORMIO | Adda | Dalla foce in Adda sino a quota 1.427,90, corrispondente alla strada agro-silvo-pastorale Pravasivo-Uzza | Non iscritto |

Serie Ordinaria n. 51 - Venerdì 22 dicembre 2017

| Num. Progr. | Denominazione | Comuni attraversati | Foce o sbocco | Tratto classificato come principale | Elenco AA.PP. |
|-------------|---|--|-------------------------------------|--|---------------|
| VA001 | Torrente Murante | CUASSO AL MONTE, PORTO CERESIO | Lago Ceresio | Dallo sbocco alla strada da Cuasso a Cavagnano | 104/C |
| VA002 | Torrente Trallo o Torrente Caldè | BRUSIMPIANO | Lago Ceresio | Dallo sbocco fino alla confluenza dei due rami in cui si divide | 106/C |
| VA003 | Torrente Lavena | LAVENA PONTE TRESA | Lago Ceresio | Dallo sbocco, mediante sciatore artificiale, alla strada da Ardena a Marchirolo | 108/C |
| VA004 | Torrente Tarca | CADEGLIANO - VICONAGO, LAVENA PONTE TRESA | Tresa | Dallo sbocco alla confluenza dei due rami in cui si divide sopra l'abitato di Viconago | 111/C |
| VA005 | Torrente Dovrana o Rio Luera | CADEGLIANO - VICONAGO, LAVENA PONTE TRESA, MARCHIROLO | Tarca | Dallo sbocco fino alla curva di livello a quota 800 m. slm nei pressi di loc. S. Paolo | 112/C |
| VA006 | Torrente Vallone | CADEGLIANO - VICONAGO, CREMENAGA | Tresa | Dallo sbocco alla confluenza dei due rami in cui si divide | 117/C |
| VA007 | Torrente Valle Maina | GERMIGNAGA, LUINO, MONTEGRINO VALTRAVAGLIA | Tresa | Dallo sbocco fino all'abitato di Montegrino Valtravaglia | 121/C |
| VA008 | Fiume Margorabbia o Torrente Val del Ferro | BRISSAGO - VALTRAVAGLIA, CASSANO VALCUVIA, CUNARDO, FERRERA DI VARESE, GERMIGNAGA, GRANTOLA, LUINO, MESENZANA, MONTEGRINO VALTRAVAGLIA, VALGANNA | Tresa | Dallo sbocco alla confluenza con il Val Castellera. | 122/C |
| VA009 | Torrente Grantorella o Torrente Chiesone | GRANTOLA, MONTEGRINO VALTRAVAGLIA | Margorabbia | Dallo sbocco alla strada da Castendallo a Roverpiano | 130/C |
| VA010 | Torrente Valmartina | CUGLIATE - FABIASCO, MARCHIROLO | Prada (mediante canale artificiale) | Dallo sbocco alla strada da sette termini a S. Paolo presso l'Alpe Pari | 136/C |
| VA011 | Torrente Valle Prada o Torrente Val di Arolo | CUGLIATE - FABIASCO, CUNARDO, VALGANNA | Margorabbia | Dallo sbocco fino alla confluenza dei due rami in cui si divide a quota 540 m. slm | 137/C |
| VA012 | Torrente Rancina | CASSANO VALCUVIA, CASTELLO CABIAGLIO, FERRERA DI VARESE, GRANTOLA, RANCIO VALCUVIA | Margorabbia | Dallo sbocco alla strada Brinzio Cabiaglio | 142/C |
| VA013 | Rio Boesio o Rio La Valle o Roggia Viganella | CUVEGLIO, RANCIO VALCUVIA | Rancina | dallo sbocco alla strada Cuveglio in Valle Cavona | 143/C |
| VA014 | Rio Brivola e lago di Brinzio o Rio Val di Orino | BRINZIO, CASTELLO CABIAGLIO, RANCIO VALCUVIA | Torrente Rancina | Tutto il suo corso e l'intero specchio del Lago di Brinzio | 152/C |
| VA015 | Torrente San Giovanni | BREZZO DI BEDERO, GERMIGNAGA | Lago Maggiore | dallo sbocco alla confluenza con il rio Tagesso | 156/C |
| VA016 | Rio Tagesso | BREZZO DI BEDERO | San Giovanni | Dallo sbocco alla strada sotto Pralongo | 157/C |
| VA017 | Torrente Muceno o Rio Morata | PORTO VALTRAVAGLIA | Lago Maggiore | Dallo sbocco alla strada provinciale nr.31 | 159/C |
| VA018 | Torrente Ronè | CASTELVECCANA, PORTO VALTRAVAGLIA | Lago Maggiore | Dallo sbocco alla strada provinciale nr.31 | 162/C |
| VA019 | Torrente Froda | CASTELVECCANA | Lago Maggiore | Dallo sbocco fino alla confluenza dei vari rami in cui si divide sotto Cascina Froda | 165/C |
| VA020 | Torrente Boesio | AZZIO, BRENTA, CASALZUIGNO, CITTIGLIO, CUVEGLIO, CUVIO, GEMONIO, LAVENO - MOMBELLO | Lago Maggiore | dallo sbocco alla confluenza con il Canale Nuovo | 169/C |
| VA021 | Torrente San Giulio o Torrente Isnella o Torrente Zenna | CITTIGLIO | Boesio | Dallo sbocco fino alla confluenza dei due rami in cui si divide a quota 605 m. slm | 170/C |
| VA022 | Rio Crucione | BRENTA | Boesio | Dallo sbocco in ciascuno dei due rami in cui si divide fino alla quota 400 m. slm | 172/C |
| VA023 | Rio del Camposanto | CASALZUIGNO | Boesio | Dallo sbocco in ciascuno dei due rami in cui si divide fino alla quota 400 m. slm | 173/C |
| VA024 | Torrente Marianna | CASALZUIGNO, CUVEGLIO | Boesio | Dallo sbocco fino alla località Corte di Qua | 174/C |

Reticolo Idrico Principale – Provincia di Varese

| Num. Progr. | Denominazione | Comuni attraversati | Foce o sbocco | Tratto classificato come principale | Elenco AA.PP. |
|-------------|--|--|-----------------------------------|---|---------------|
| VA025 | Torrente Gottardo | CUVEGLIO, DUNO | Boesio attraverso il Canale Nuovo | Dallo sbocco a quota 700 m slm sotto l'Alpe di Duno | 175/C |
| VA026 | Torrente Gesone o Torrente Beverone | BRISSAGO - VALTRAVAGLIA, MESENZANA, PORTO VALTRAVAGLIA | Margorabbia | Dallo sbocco alla strada Brissago - S. Michele | 176/C |
| VA027 | Torrente Broveda | CUVIO | Boesio tramite Canale Nuovo | Dallo sbocco alla S.P. 45 | 176/C |
| VA028 | Rio di Ballarate | LEGGIUNO | Lago Maggiore | Dallo sbocco alla strada fra Cellina e Leggiuno | 181/C |
| VA029 | Fosso del Confine o Torrente Valle di Casciago | LAVENO - MOMBELLO, LEGGIUNO, SANGIANO | Ballarate | Dallo sbocco fino alla confluenza dei due rami in cui si divide | 182/C |
| VA030 | Torrente Monvallina | AZZIO, BESOZZO, CARAVATE, COCQUIO - TREVISAGO, GEMONIO, LEGGIUNO, MONVALLE | Lago Maggiore | Dallo sbocco alla confluenza del Rio di Mezzo ponte S.P.39 | 183/C |
| VA031 | Rio di Mezzo | AZZIO, ORINO | Monvallina | Dallo sbocco fino a quota 500 mslm | 186/C |
| VA032 | Fiume Bardello | BARDELLO, BESOZZO, BREBBIA, COCQUIO - TREVISAGO, GAVIRATE | Lago Maggiore | Tutto il suo corso (è l'emissario del lago di Varese) | 187/C |
| VA033 | Riale di Cocquio o Rio Arianna o Torrente Voltorre | COCQUIO - TREVISAGO | Bardello | Dallo sbocco alla S.P.39 | 189/C |
| VA034 | Fosso della Peschiera | BESOZZO | Bardello | Dallo sbocco fino alla confluenza dei due rami in cui si divide sotto Olgiasio | 190/C |
| VA035 | Canale Brabbia | BIANDRONNO, CASALE LITTA, CAZZAGO BRABIA, INARZO, TERNATE, VARANO BORGHI | Lago di Varese | Dallo sbocco al lago di Comabbio | 196/C |
| VA036 | Torrente Roggia Vecchia o Torrente Viascola | AZZATE, DAVERIO, GALLIATE LOMBARDO | Lago di Varese | Dallo sbocco alla confluenza dei due rami in cui si divide sotto Castello | 198/C |
| VA037 | Torrente Valciasca o Torrente Rile | AZZATE, BUGUGGIATE | Lago di Varese | Dallo sbocco alla strada Azzate-Buguggiate | 199/C |
| VA038 | Torrente Rio Drinella o Torrente Lencia | PINO SULLA SPONDA DEL LAGO MAGGIORE | Lago Maggiore | Tutto il tratto che è confine di Stato. E' confine di Stato con la Svizzera | 2/C |
| VA039 | Fiume Ticino | GOLASECCA, LONATE POZZOLO, SOMMA LOMBARDO, VIZZOLA TICINO | Po | Tutto il tratto corrente in Provincia e che ne è confine, a valle della diga della Miorina | 2/M |
| VA042 | Torrente Valle Grande | BUGUGGIATE, VARESE | Lago di Varese | Dallo sbocco all'altezza dell'abitato di Ronco in ciascuno dei rami in cui si divide | 200/C |
| VA043 | Roggia Nuova | BUGUGGIATE, VARESE | Lago di Varese | Dallo sbocco alla confluenza con il Rigorosino | 201/C |
| VA044 | Torrente Valle Rigorosino | VARESE | Roggia Nuova | Dallo sbocco alla confluenza dei due rami in cui si divide | 202/C |
| VA045 | Torrente Gaggio | VARESE | Valle Rigorosino | Dallo sbocco a Loc. Gaggio | 203/C |
| VA046 | Torrente Val Luna | CASCIAGO, VARESE | Lago di Varese | Dallo sbocco alla strada da Casciago a Velate | 204/C |
| VA047 | Torrente Tinella | BARASSO, CASCIAGO, GAVIRATE, LUVINATE | Lago di Varese | Dallo sbocco alla confluenza dei due rami in cui si divide sopra Luvinata (Valle della Barassina o Valle delle Strette) | 207/C |
| VA048 | Rio di Luvinata o Torrente Gaggiolo | BARASSO, LUVINATE | Tinella | Dallo sbocco alla SS. Varese-Gavirate | 208/C |
| VA049 | Torrente Val Pola | CURIGLIA CON MONTEVIASCO, VEDDASCA | Giona | Dallo sbocco fino al confine comunale con il Comune di Curiglia | 21/C |
| VA050 | Torrente Boschetti | BARASSO, COMERIO, GAVIRATE | Lago di Varese | Dallo sbocco alla confluenza dei 2 rami in cui si divide (Val del Tocco Val del Ceffone) | 210/C |
| VA051 | Torrente Acquanegra | BREBBIA, BREGANO, CADREZZATE, ISPRÀ, MALGESSO, TRAVEDONA - MONATE | Lago Maggiore | Tutto il suo corso (è l'emissario del lago di Monate) | 214/C |
| VA052 | Torrente Vepra o Torrente Val di Arzo | ANGERA, ISPRÀ, TAINO | Lago Maggiore | Dallo sbocco alla strada da Barzola a Capronno | 219/C |

Serie Ordinaria n. 51 - Venerdì 22 dicembre 2017

| Num. Progr. | Denominazione | Comuni attraversati | Foce o sbocco | Tratto classificato come principale | Elenco AA.PP. |
|-------------|---|---|---|--|---------------|
| VA053 | Torrente Val Viaschina | CURIGLIA CON MONTEVIASCO | Giona | Dallo sbocco fino al confine di stato con la Confederazione Elvetica | 22/C |
| VA054 | Torrente Riale o Rile o Rio Colmegna o Rio Colmegnino | CAIRATE, CARNAGO, CARONNO VARESINO, CASSANO MAGNAGO | Scarica nelle vasche di laminazione in comune di Cassano Magnago, collegate all'Olonia tramite scolmatore | dallo sbocco fino alla strada da Caronno Varesino a loc. Stribiana | 223/C |
| VA055 | Torrente Lenza | ANGERA, SESTO CALENDE | Ticino | Dallo sbocco alla strada da Lentate a Capronno | 224/C |
| VA056 | Torrente Strona | ARSAGO SEPRIO, CASALE LITTA, MORNAGO, SOMMA LOMBARDO, VERGIATE | Ticino | Dallo sbocco fino al ponte dello Strona sulla strada Casale Litta - Crosio | 227/C |
| VA057 | Torrente Arno | ALBIZZATE, BRUNELLO, CARDANO AL CAMPO, CARONNO VARESINO, CASTRONNO, CAVARIA CON PREMEZZO, FERNO, GALLARATE, JERAGO CON ORAGO, LONATE POZZOLO, OGGIONA CON SANTO STEFANO, SAMARATE, SOLBIATE ARNO | Ticino, tramite i canali Marinone ed Industriale, a valle delle vasche di laminazione | Dal confine della provincia fino all'autostrada Varese Milano sopra F.te Prella | 229/C |
| VA058 | Torrente Valle Arasco o Crana | CURIGLIA CON MONTEVIASCO, DUMENZA | Giona | Dallo sbocco fino al confine di stato con la Confederazione Elvetica, ove delimita il confine di stato. | 23/C |
| VA059 | Roggia Scirona | CARONNO VARESINO, CASTRONNO, MORAZZONE | Arno | Dallo sbocco alla confluenza dei due rami in cui si divide sotto Morazzone | 230/C |
| VA060 | Torrente Tenore | CAIRATE, CARNAGO, CARONNO VARESINO, CASSANO MAGNAGO, CASTELSEPRIO, FAGNANO OLONA, GORNATE OLONA, MORAZZONE | Scarica nelle vasche di laminazione in comune di Cassano Magnago, collegate all'Olonia tramite scolmatore | dallo sbocco fino alla strada che da Morazzone conduce a Gornate Superiore | 234/C |
| VA061 | Fiume Olona o Torrente Valgrassa | CAIRATE, CASTELLANZA, CASTELSEPRIO, CASTIGLIONE OLONA, FAGNANO OLONA, GORLA MAGGIORE, GORLA MINORE, GORNATE OLONA, INDUNO OLONA, LONATE CEPPINO, LOZZA, MALNATE, MARNATE, OLGiate OLONA, SOLBIATE OLONA, VARESE, VEDANO OLONA | Naviglio Grande a Milano | Tutto il suo corso dal confine della Provincia alla sorgente sotto le fornaci della Riana | 235/C |
| VA062 | Fiume Olona ramo di Valganna o Torrente Valle Bille | INDUNO OLONA | Olonia | Dalla confluenza col ramo principale fino all'invaso artificiale detto Laghetto Fonteviva | 236/C |
| VA063 | Torrente La Selvagna | CASTIGLIONE OLONA, GAZZADA SCHIANNO, LOZZA, MORAZZONE, VARESE | Olonia | Dallo sbocco alla confluenza dei due rami in cui si divide a nord di Schianno | 241/C |
| VA064 | Torrente Quadronna o Torrente La Valle | MALNATE, VEDANO OLONA | Olonia | Dallo sbocco fino al confine con la provincia di Como | 243/C |
| VA065 | Torrente Ranza | CANTELLO, MALNATE | Olonia | Dallo sbocco al limite della provincia di Como, da cui passa in Svizzera (per poi rientrare in Italia con il nome di Clivio (VA066)) | 247/C |
| VA066 | Torrente Clivio | CANTELLO, CLIVIO, SALTRIO, VIGGIU' | Olonia | Tutto il tratto scorrente in Italia | 248/C |
| VA067 | Rio dei Gioghi | CANTELLO | Ranza | Tutto il tratto lungo il confine con la provincia di Como, fino al confine di Stato con la Svizzera | 250/C |

Reticolo Idrico Principale – Provincia di Varese

| Num. Progr. | Denominazione | Comuni attraversati | Foce o sbocco | Tratto classificato come principale | Elenco AA.PP. |
|-------------|--|---|---|--|---------------|
| VA068 | Torrente Valmeggia o Torrente Fosso Tenore | SALTRIO, VIGGIU' | Clivio | Dallo sbocco alla strada Viggù Saltrio | 255/C |
| VA069 | Torrente Barbotaccio o Torrente Valle Molinera | SALTRIO | Clivio | Tutto il corso | 258/C |
| VA070 | Torrente Vellone | VARESE | Olona | Dallo sbocco fino al tratto tombato in comune di Varese | 259/C |
| VA071 | Torrente Colmegno | DUMENZA, LUINO | Lago Maggiore | Dallo sbocco fino alla confluenza dei due rami in cui si divide a quota 810 m. slm | 26/C |
| VA072 | Torrente Bevera Varesina o Torrente Serpillo o Torrente Serpino | ARCISATE, CANTELLO, MALNATE, VARESE, VIGGIU' | Olona | Tutto il suo corso dallo sbocco alle sorgenti sotto Baraggia | 260/C |
| VA073 | Cavo Diotti | ARCISATE, BISUSCHIO, VIGGIU' | Bevera | dallo sbocco alla strada di Piarno | 261/C |
| VA074 | Torrente Fontanile di Tradate o Torrente Bollettaccia | GORLA MAGGIORE, GORLA MINORE, TRADATE | Spaglia nei boschi di Rugareto | Tutto il tratto ricadente in provincia (si origina alla confluenza del T. Valgrassa e del T. Valascia) | 269/C |
| VA075 | Torrente Cortesello o Rio Ginaga | DUMENZA | Colmegno | Dallo sbocco fino alla confluenza dei due rami in cui si divide sotto l'Alpe Cortesel | 27/C |
| VA076 | Torrente San Giorgio o Torrente Cavalizza o Rio Pissina o Rio San Pietro | TRADATE, VENEGONO INFERIORE, VENEGONO SUPERIORE | Fontanile | Dallo sbocco alla strada da Venegono Superiore a Somadeo | 270/C |
| VA077 | Torrente Valascia di Castelnuovo Bozzente o Torrente Mora | TRADATE, VENEGONO INFERIORE | Fontanile | Dallo sbocco al confine con la Provincia di Como | 271/C |
| VA078 | Torrente Valle di Venegono | TRADATE, VENEGONO INFERIORE | Valascia | Dallo sbocco alla via C. Menotti in Comune di Venegono Inferiore | 272/C |
| VA079 | Fosso Gradaluso | CISLAGO, TRADATE | Spaglia nei boschi in fregio alla Cascina Visconte in Comune di Cislago | Tutto il tratto in provincia fino alla confluenza con la Val Bille | 274/C |
| VA080 | Torrente Bozzente | CISLAGO, GERENZANO, ORIGGIO, UBOLDO | Olona | Tutto il tratto ricadente in provincia | 275/C |
| VA081 | Torrente Val Billè | TRADATE | Gradaluso | Tutto il tratto ricadente in provincia | 277/C |
| VA082 | Torrente Valle del Muggio | TRADATE | Bozzente | Tutto il tratto ricadente in provincia | 287/C |
| VA083 | Torrente Lura | CARONNO PERTUSELLA, SARONNO | Olona | Tutto il tratto ricadente in provincia | 33/M |
| VA084 | Fiume Tresa | CADEGLIANO - VICONAGO, CREMENAGA, GERMIGNAGA, LAVENA PONTE TRESA, LUINO | Lago Maggiore | Tutto il corso: dalla diga di Lavena Ponte Tresa al Lago Maggiore (nella parte superiore è confine di Stato con la Svizzera) | 34/C |
| VA085 | Torrente Fosso Tenore di Albizzate | ALBIZZATE, JERAGO CON ORAGO | Torrente Arno | Dallo sbocco fino alla S.P. 34 | 34/III |
| VA086 | Torrente Val Molinara | PINO SULLA SPONDA DEL LAGO MAGGIORE, TRONZANO LAGO MAGGIORE, VEDDASCA | Lago Maggiore | Dallo sbocco fino alle Sorgenti Nove Fontane | 4/C |
| VA087 | Torrente Giona | CURIGLIA CON MONTEVIASCO, DUMENZA, MACCAGNO, VEDDASCA | Lago Maggiore | Tutto il tratto che scorre in provincia.(Passa nella Svizzera ove ha origini) | 7/C |
| VA088 | Lago d'Elio con l'emissario Rio Casmera | MACCAGNO, VEDDASCA | Giona | Tutto lo specchio del lago e tutto il corso dell'emissario dall'incile allo sbocco nel torrente Giona | 8/C |
| VA089 | Rio Valmaggiora | BRENTA, CITTIGLIO | Boesio | Dallo sbocco alla confluenza dei due rami in cui si divide | 171/C |
| VA090 | Roggia Molinara | BESANO, BISUSCHIO, CUASSO AL MONTE | San Pietro o Bolletta | Dallo sbocco alla confluenza del torrente Riazzo | 92/C |

Serie Ordinaria n. 51 - Venerdì 22 dicembre 2017

| Num. Progr. | Denominazione | Comuni attraversati | Foce o sbocco | Tratto classificato come principale | Elenco AA.PP. |
|-------------|-----------------|---|-----------------|---|---------------|
| VA091 | Rio Ponticelli | BESANO, PORTO CERESIO | Lago Ceresio | Dalla sbocco fino alla strada per localita Novella | 93/C |
| VA092 | Torrente Brivio | BESANO, BISUSCHIO, CUASSO AL MONTE | Roggia Molinara | dallo sbocco alla confluenza con il Rio dei Gavaroni | 94/C |
| VA093 | Rio Bolletta | BESANO, BISUSCHIO, CUASSO AL MONTE, PORTO CERESIO | Lago Ceresio | Dallo sbocco alla confluenza dei due rami in cui si divide sotto il Poncione di Ganna | 98/C |
| VA094 | Torrente Mola | BRENTA, CASALZUIGNO | Boesio | Dallo sbocco nel torrente Boesio fino all'incrocio con la strada per Ranco alla quota 400 m slm | Non iscritto |
| VA095 | Rio Vallone | BESANO, PORTO CERESIO | Lago Ceresio | Dallo sbocco alla confluenza dei due rami superiori | 91C |

— • —

ALLEGATO B**INDIVIDUAZIONE DEL RETICOLO IDRICO DI COMPETENZA DELL'AGENZIA INTERREGIONALE DEL FIUME PO**

Premesse

L'elenco in questione identifica i corsi d'acqua del reticolo idrico regionale di competenza di AIPO; per ciascuno di essi è indicata, laddove sussiste, l'appartenenza ad uno degli elenchi dei reticoli regionali (allegati A – Reticolo Idrico Principale e C – Reticolo Idrico di competenza dei Consorzi di Bonifica, alla presente deliberazione) ovvero al Reticolo Idrico Minore di competenza dei Comuni. Sui corsi d'acqua del presente elenco, AIPO esercita il ruolo di Autorità Idraulica ai sensi del R.D. 523/1904 per le sole attività di polizia idraulica di accertamento e contestazione delle violazioni previste in materia, rilascio di nulla-osta idraulici relativi ad opere nella fascia di rispetto e pareri di compatibilità idraulica per interventi in aree demaniali; per le attività di Polizia Idraulica relative al rilascio di concessioni riferite all'utilizzo e all'occupazione dei beni demaniali l'Autorità Idraulica di riferimento è rappresentata da Regione, Consorzi di Bonifica e Comuni in ragione dell'appartenenza del corso d'acqua al proprio reticolo.

Per completezza di informazione circa gli ambiti di competenza di AIPO, sono altresì indicate quelle particolari aree destinate alla laminazione delle piene ovvero oggetto di specifiche convenzioni.

Ulteriori informazioni di carattere tecnico sull'estensione del reticolo di competenza AIPO sono reperibili sul sito istituzionale di AIPO (www.agenziainterregionalepo.it).

Note: per il tratto di fiume Lambro dall'incile del lago di Pusiano fino a Villasanta e per gli affluenti principali in sinistra idraulica Torrente o Rio Bevera e Torrente Bevera o torrente Bevera di Brianza così come individuati nell'allegato A, sono da stipulare, ai fini della tutela e salvaguardia del fiume e delle aree vallive ad esso connesse, appositi accordi con il Parco Regionale della Valle del Lambro.

ALLEGATO B
INDIVIDUAZIONE DEL RETICOLO IDRICO DI COMPETENZA DELL'AGENZIA INTERREGIONALE DEL FIUME PO

| Denominazione | Tratto di competenza | Reticolo di appartenenza |
|---|--|--|
| Acquanegra Seriola | dal ponte di Vicolo Ceresa in Comune di Acquanegra sul Chiese - MN, alla confluenza nel fiume Oglio | Reticolo Idrico Minore Comuni di Asola - MN e Acquanegra Sul Chiese - MN |
| Canale Allacciante | dalla chiavica del Colatore Mortizza al salto del Fornasotto in Comune di Corno Giovine - LO | ALLEGATO D - Reticolo consorzio Muzza e Bassa Lodigiana (C.G.B. Allacciante) |
| Canale Acque Alte | dal ponte SP32 in Comune di Bozzolo - MN, alla confluenza nel fiume Oglio | ALLEGATO D - Consorzio Dugali-Naviglio-Adda Serio (Acque Alte) |
| Canale Collettore Acque Alte Mantovane | dal manufatto scaricatore di piena del fiume Tione alla confluenza nel canale Diversivo Mincio | ALLEGATO A - MN057 |
| Canale Deviatore Olona | dal nodo idraulico di Vighignolo in Comune di Settimo Milanese - MI, alla confluenza nel fiume Lambro meridionale - loc. Conca Fallata in Comune di Milano | ALLEGATO A - MI041 |
| Canale Gandiolo | dal salto del Fornasotto in Comune di Corno Giovine - LO, fino alla confluenza nel Fiume Po | ALLEGATO A - LO009 |
| Canale Garza | dalla vasca di laminazione in Comune di Montichiari - BS, alla confluenza nel fiume Chiese | ALLEGATO A - BS139 |
| Canale Scaricatore di Pozzolo-Maglio o Scaricatore Mincio | dal fiume Mincio in loc Pozzolo del Comune di Marmirolo, alla confluenza nel canale Diversivo Mincio | ALLEGATO A MN054 |
| Canale Scolmatore di Nord-Ovest | dall'incile del fiume Olona in Comune di Rho - MI e dall'incile del torrente Seveso in Comune di Paderno Dugnano - MI, alla confluenza nel fiume Ticino | ALLEGATO A - MI032 |
| Canale Tartaro Fuga | dal ponte della SP 67 in Acquanegra sul Chiese - MN, alla confluenza nel fiume Oglio | ALLEGATO A - MN009 |
| Cassa Bacino A3 Gallarate | tutta l'area - è ubicata in Comune di Gallarate (VA) | NN |
| Cassa di S. Antonino Ticino | tutta l'area - è ubicata in Comune di Lonate Pozzolo (VA) | NN |
| Cassa torrente Garza | tutta l'area - è ubicata in Comune di Montichiari - (BS) | NN |
| Cassa Rile Tenore | tutta l'area - è ubicata in Comune di Cassano Magnago (VA) | NN |
| Cassa San Vittore Olona | tutta l'area - è ubicata in Comune di SAN Vittore Olona (MI) | NN |
| Casse Rile Cassano Magnago - VA | tutta l'area - è ubicata in Comune di Cassano Magnago (VA) | NN |
| Cavo Diotti | dall'incile sul fiume Lambro a valle del lago di Pusiano alla confluenza nel fiume Lambro | ALLEGATO A - CO049 |
| Cavo Parmigiana-Moglia | dalla nuova chiavica di Bondanello in Comune di Moglia - MN, alla confluenza nel fiume Secchia | ALLEGATO D - Consorzio Emilia Centrale (Cavo Parmigiana-Moglia) |
| Cavo Redefossi | dal manufatto di derivazione sul Naviglio Martesana, alla confluenza nel fiume Lambro | ALLEGATO A - MI040 |
| Colatore Delmona | dal ponte della SP31 in Comune di Calvatone - CR, alla confluenza nel fiume Oglio | ALLEGATO D - Consorzio Navarolo - Agro Cremonese Mantovano (Delmona) |
| Colatore Diversivo Mincio | dal manufatto Casale in Comune di Goito - MN, alla confluenza nel fiume Mincio | ALLEGATO A - MN055 |
| Colatore Lambro Meridionale o Fiume Lambro Meridionale | dal Canale Naviglio Grande in corrispondenza di Via Lodovico il Moro del Comune di Milano alla confluenza nel fiume Lambro | ALLEGATO A - LO003, MI015, PV060 |
| Colatore Mortizza | dal ponte della SS9 via Emilia in Comune di Guardamiglio - LO, alla chiavica del Colatore Mortizza in Comune di Santo Stefano Lodigiano - LO | ALLEGATO A - LO006 |
| Deviatore Redefossi | dal manufatto di derivazione sul Cavo Redefossi, alla confluenza nel fiume Lambro settentrionale | ALLEGATO A - MI040 |
| Diga Ponte Gurone | Diga Ponte Gurone in Malnate - VA | NN - Si tratta della diga delle casse di laminazione sul Fiume Olona - VA061 |
| Emissario Lago di Alserio | dall'incile del Lago di Alserio alla confluenza nel fiume Lambro | ALLEGATO A - CO050 |

| Denominazione | Tratto di competenza | Reticolo di appartenenza |
|--------------------------------------|---|---|
| Fiume Adda | da valle del nuovo ponte della linea ferroviaria MI-LC-SO, in località Lavello del Comune di Olginate - LC, alla confluenza nel fiume Po | ALLEGATO A -BG190, CR002, LC009, LO011, MI019, MB009 |
| Fiume Chiese | dall'incile del lago D'Ildro in Idro - BS, alla confluenza nel fiume Oglio | ALLEGATO A - BS077, MN007 |
| Fiume Lambro o Lambro Settentrionale | dall'incile del lago di Pusiano in Comune di Merone - CO, alla confluenza nel fiume Po dal ponte di via Glisenti in Comune di Villa Carcina - BS, alla confluenza nel fiume Oglio | ALLEGATO A - CO024, LC001, LO002, MI014, MB005, PV059 |
| Fiume Mella | dall'incile del lago di Garda in Comune di Peschiera del Garda - VR, alla confluenza nel fiume Po | ALLEGATO A - BS061, CR015, |
| Fiume Mincio | dall'incile del lago di Iseo nei Comuni di Sarnico/Paratico - BG/BS, alla confluenza nel fiume Po | ALLEGATO A - MN015 |
| Fiume Oglio | dal ponte della SS233 di via Valganna del Comune di Induno Olona - VA, all'intersezione con il Naviglio Grande in corrispondenza di via Lodovico il Moro nel Comune di Milano | ALLEGATO A - VA061 |
| Fiume Olona o Torrente Valgrassa | dall'incile del Lago di Ganna al ponte della SS233 di via Valganna in Comune di Induno Olona - VA | ALLEGATO A - VA062 |
| Fiume Po | dal ponte nella frazione Calcinere Inferiore in Comune di Paesana - CN, alla foce nel mare Adriatico | ALLEGATO A - CR001, LO001, MN001, PV001, |
| Fiume Secchia | dalla loc. Case Galliani in Comune di Casalgrande - RE, alla confluenza nel fiume Po | ALLEGATO A - MN004 |
| Fiume Serio | dal ponte di Corso Roma in Comune di Seriate - BG alla confluenza nel fiume Adda | ALLEGATO A - BG088, CR004 |
| Fiume Sesia | dal ponte di via alla Sesia in Comune di Serravalle Sesia - VC, alla confluenza nel fiume Po | ALLEGATO A - PV040 |
| Fiume Ticino | dal ponte della SS33 nei Comuni di Sesto Calende/Castelletto Ticino - VA/NO, alla confluenza nel fiume Po | ALLEGATO A - MI001, PV045, VA039 |
| Fiume Trebbia | dal ponte della SP40 in Comune di Rivergaro - PC, alla confluenza nel fiume Po | ALLEGATO A - PV002 |
| Fiume Tresa | dal lago di Lugano in Comune di Lavena Ponte Tresa - VA, alla foce nel lago Maggiore | ALLEGATO A - VA084 |
| Fiumicello Olona | dalla chiusa di Costa dé Nobili - PV, alla confluenza nel fiume Po | ALLEGATO A - PV054 |
| Fosso Nuovo e Riale San Zenò | dal ponte della SP113 nei Comuni di Bressana Bottarone/Pinarolo Po - PV, alla confluenza nel fiume Po | ALLEGATO A - PV016 |
| Olona Ramo Della Rasa | da monte dell'abitato di Rasa in Comune di Varese al ponte della SS233 in via Valganna del Comune di Induno Olona - VA | ALLEGATO A - VA0061 |
| Rio Gambara | Dal confine tra le Province di Cremona e Brescia alla confluenza con il fiume Oglio | ALLEGATO A - CR023 |
| Roggia Torbida | dalla chiavica Roggia Torbida alla confluenza nel torrente Coppa | ALLEGATO A - PV22 |
| Scaricatore Venere | dal nodo idraulico di Livraga - LO, alla confluenza nel fiume Lambro | ALLEGATO A - LO018 |
| Scarico Vasche Lonate Pozzolo | dalle casse di Lonate Pozzolo - VA, al canale industriale | ALLEGATO A - MI004, VA057 |
| Scolmatore Bozzente | dall'incile del torrente Bozzente in Comune di Rho - MI, alla confluenza nel fiume Olona | ALLEGATO A - MI035 |
| Scolmatore di San Zenone al Po | dall'incile sulla Roggia Olona in Comune di San Zenone al Po - PV, alla confluenza nel fiume Po | ALLEGATO A - PV054 |
| Scolmatore Garza | dall'incile del torrente Garza alla confluenza nel fiume Mella | ALLEGATO A - BS138 |
| Scolmatore Lura | dall'incile del torrente Lura in Comuni di Rho - MI, alla confluenza nel fiume Olona | ALLEGATO A - MI037 |
| Scolo Cavata | dal ponte della strada Mosio in Comune di Acquanegra sul Chiese - MN alla confluenza nel fiume Oglio | ALLEGATO A - MN058 |
| Sesia Morta | Dall'origine nelle vicinanze della linea ferroviaria Mortara-Casale-Asti in Comune di Candia Lomellina e per tutti i tratti scorrenti sul territorio lombardo | ALLEGATO A - PV040 |
| Stretto di Lavena | in Lavena Ponte Tresa - VA | NN - E' il lago di Lugano |
| Torrente Agogna | dalla traversa in loc. Cascina della Chiesa del Comune di Granozzo con Monticello - NO alla confluenza nel fiume Po | ALLEGATO A - PV041 |
| Torrente Arno | dal ponte della SP57 (strada per Gazzada - VA) alla loc. Sant'Antonino in Comune di Lonate Pozzolo - VA (a monte delle vasche) | ALLEGATO A - VA057 |

Reticolo idrico di competenza AIPO

Serie Ordinaria n. 51 - Venerdì 22 dicembre 2017

| Denominazione | Tratto di competenza | Reticolo di appartenenza |
|---|--|----------------------------------|
| Torrente Bevera o torrente Bevera di Brianza | Da monte dell'attaversamento di via G. Parini presso la località Piecastello del Comune di Colle Brianza fino alla confluenza nel fiume Lambro | ALLEGATO A - CO044, LC002 |
| Torrente Bozzente | dallo Scolmatore Bozzente alla confluenza nel fiume Olona | ALLEGATO A - MI006 |
| Torrente Branchello | dalla chiavica di C.na Ca Nuova in Comune di Remedello - BS, alla confluenza nel fiume Chiese | ALLEGATO A - MN066 |
| Torrente o rio Bevera | Da monte dell'attraversamento stradale di via Luigi Bocconi in Comune di Monticello Brianza fino alla confluenza nel fiume Lambro | ALLEGATO A - LC059, MB008 |
| Torrente Terrò e Torrente Certesa | Dalle origini in Comune di Orsenigo - CO, alla confluenza nel fiume Seveso | ALLEGATO A - CO022, MB007 |
| Torrente Cherio | dall'incile del lago di Endine alla confluenza nel fiume Oglio | ALLEGATO A - BG192 |
| Torrente Chiusello | dal ponte della SS343 in Comune di Acquanegra sul Chiese - MN, alla confluenza nel fiume Chiese | ALLEGATO A - MN096 |
| Torrente Coppa | dal ponte di via Depretis in Comune di Bressana Bottarone - PV, alla confluenza nel fiume Po | ALLEGATO A - PV017 |
| Torrente Curone | dal confine Regionale Piemonte-Lombardia alla confluenza nel fiume Po | ALLEGATO A - PV038 |
| Torrente Gandaloglio | da quota 625m presso la località Figina, alla confluenza nel torrente Bevera | ALLEGATO A - LC003 |
| Torrente Garbogera | dalla via Stati Uniti d'America in Comune di Senago - MI, alla confluenza nel Canale Scolmatore di Nord-Ovest | ALLEGATO A - MI012, MB004 |
| Torrente Garza | dal ponte di via Sant'Antonio in Comune di Brescia, alla confluenza nella vasca di laminazione in Comune di Montichiari - BS | ALLEGATO A - BS074 |
| Torrente Guisa o Torrente Merlata o Torrente Fugone | da via Vismara nei Comuni di Arese/Bollate - MI, alla confluenza nel Canale Scolmatore di Nord-Ovest | ALLEGATO A - MI008, MB001 |
| Torrente Lura | dall'incile dello scolmatore torrente Lura alla confluenza nel fiume Olona | ALLEGATO A - MI007, |
| Torrente Luria | dal ponte di via Cascina Murione in Comune di Pancarana - PV, alla confluenza nel fiume Po | ALLEGATO A - PV025 |
| Torrente Nirone o Torrente delle Baragge o Bareggie | da via Origona in Comune di Bollate - MI, alla confluenza nel Canale Scolmatore di Nord-Ovest | ALLEGATO A - MI009 |
| Torrente Rile o Riale | dal ponte della strada Carnago-Gornate - VA, alla Cassa d'espansione di Cassano Magnago -VA | ALLEGATO A - VA054 |
| Torrente Scuropasso | dal ponte di via Scuropasso in Comune di Barbianello - PV, alla confluenza nel fiume Po | ALLEGATO A - PV013 |
| Torrente Seveso | dall'origine in Comune di Cavallasca - CO, allo sbocco nel Naviglio Martesana | ALLEGATO A - CO020, MI016, MB006 |
| Torrente Staffora | dal ponte della SS 10 di via Piacenza in Comune di Voghera - PV, alla confluenza nel fiume Po | ALLEGATO A - PV026 |
| Torrente Tenore | c/o Via Baraggia in Comune di Caronno Varesino - VA alla Cassa di espansione di Cassano Magnago | ALLEGATO A - VA060 |
| Torrente Terdoppio | dal ponte della SP 193bis in comune di Zinasco - PV, alla confluenza nel fiume Po | ALLEGATO A - PV043 |
| Torrente Versa | dall'argine in Comune di Portalbera - PV, alla confluenza nel fiume Po | ALLEGATO A - PV011 |
| Torrente Viamate | dalla strada interpodereale a monte della chiusa in Comune di Senago - MI, alla confluenza nel Canale Scolmatore di Nord-Ovest | ALLEGATO A - MI 010 |
| Vaso Cacciabella | da via Carducci della loc. La Filanda in Comune di Asola - MN, alla confluenza nel fiume Chiese | ALLEGATO A - MN098 |
| Vaso Palpice | da via per Cremona della loc. La Filanda in Comune di Asola - MN, alla confluenza nel fiume Chiese | ALLEGATO A - MN077 |

ALLEGATO C

INDIVIDUAZIONE DEL RETICOLO IDRICO DI COMPETENZA DEI CONSORZI DI BONIFICA

Premesse

Il presente elenco è stato redatto in applicazione dell'art. 85 della l.r. 31/2008 e s.m.i. e identifica i corsi d'acqua facenti parte del "Reticolo Idrico di competenza dei consorzi di bonifica" (RIB); è composto da canali artificiali e corsi d'acqua naturali sui quali i Consorzi di Bonifica esercitano le funzioni di seguito indicate. L'inclusione di un corso d'acqua nel presente elenco non comporta modifiche delle sue caratteristiche artificiale o naturale. E' suddiviso in linea generale sulla base degli ambiti di competenza dei Consorzi di Bonifica e dell'Associazione Irrigazione Est Sesia operanti sul territorio regionale alla data di approvazione della presente delibera.

Per ogni corso d'acqua sono indicati il nome, il tratto di competenza del Consorzio, i Comuni attraversati, la funzione e l'inclusione o meno negli elenchi delle acque pubbliche. In linea generale l'appartenenza di un corso d'acqua al reticolo di bonifica è sempre subordinata alla preventiva verifica dell'allegato A; tale approccio risulta indispensabile poiché stabilisce l'ordine gerarchico, in termini di competenze (e conseguentemente di responsabilità), sull'intero reticolo idrico regionale.

È significativo in tal senso rammentare che la complessa rete idrografica superficiale della Lombardia può comportare una suddivisione di competenze anche sul medesimo corso d'acqua in relazione alle differenti caratteristiche riscontrate dalle sue origini alla sua foce. Per questo motivo l'inserimento di un tratto di corso d'acqua in un determinato elenco non può prescindere dalla verifica degli altri elenchi con il seguente ordine gerarchico: Reticolo Principale, Reticolo Consortile, Reticolo Minore ed infine reticolo privato; questo criterio esplicita la ratio di identificazione - per differenza dall'individuazione dei reticoli principale e consortile - del reticolo idrico minore di competenza dei Comuni.

Gli elenchi del presente allegato sono stati redatti con la collaborazione dei Consorzi di Bonifica e degli Uffici Territoriali Regionali competenti.

L'appartenenza di un corso d'acqua al reticolo di un determinato Consorzio può dipendere da vari fattori:

- titolo di possesso (proprietà, usufrutto, servitù, affidamento, ecc.);
- accordi fra i consorzi e ed altri soggetti sia pubblici che privati.

Nell'elenco non sono ricompresi tutti i corsi d'acqua che pur essendo localizzati su modeste superfici di territorio lombardo fanno parte dei reticoli di Consorzi irrigui e/o di bonifica che operano su comprensori interregionali.

I Consorzi di Bonifica, in qualità di Autorità Idraulica per i corsi d'acqua inclusi nel presente elenco, svolgeranno tutte le funzioni di polizia idraulica sul reticolo idrico di loro competenza nel rispetto di quanto stabilito dal Regolamento regionale 8 febbraio 2010 - n. 3 o dai regolamenti consortili approvati dalla Giunta regionale; per i corsi d'acqua o tratti di essi appartenenti al presente reticolo fatta eccezione per i corsi d'acqua individuati nell'Allegato B - Individuazione del reticolo di competenza dell'Agenzia Interregionale del fiume Po per i quali le funzioni di Autorità idraulica per le attività di vigilanza, accertamento e contestazione delle violazioni previste in materia, rilascio di nulla-osta idraulici relativi ad opere nella fascia di rispetto e pareri di compatibilità idraulica per interventi in aree demaniali sono attribuite ad AIPO.

I Consorzi stessi determinano inoltre l'importo dei canoni secondo i principi generali stabiliti dalla presente deliberazione. Qualora emerga la necessità di apportare modifiche al presente elenco - con eventuali inserimenti o eliminazioni di corsi d'acqua - che possono interessare il reticolo minore ovvero quello di privati, saranno da coinvolgere obbligatoriamente tutti i soggetti interessati.

Con il simbolo (* riportato nella prima colonna - Nome corso d'acqua) sono stati contrassegnati i corsi d'acqua appartenenti al demanio idrico fluviale la cui gestione è già stata trasferita dal 2011, con deliberazioni di Giunta regionale, ai Consorzi di Bonifica

INDIVIDUAZIONE DEL RETICOLO IDRICO DI COMPETENZA DEI CONSORZI DI BONIFICA

ASSOCIAZIONE IRRIGAZIONE EST SESIA

| Nome corso d'acqua | Tratto di competenza | Comuni attraversati | Funzione | Elenco Acque PP. |
|---|----------------------|--|-----------|------------------|
| Canal Morto | Tutto il corso | Cava Manara, Travacò Siccomario | Bonifica | NO |
| Acqualunga (Fontana) | Tutto il corso | Mortara, Parona | Promiscua | NO |
| Agliarolo (Colatore) | Tutto il corso | Cava Manara | Bonifica | NO |
| Arzetta (Fontana) | Tutto il corso | Gambolò, Mortara, Tromello | Promiscua | NO |
| Bagnolo (Cavo) | Tutto il corso | Candia Lomellina, Cozzo, Langosco | Promiscua | NO |
| Bagutta (Roggia) | Tutto il corso | Garlasco, Gropello Cairoli, Zerbolò | Bonifica | NO |
| Baguttina (Roggia) | Tutto il corso | Zerbolò | Bonifica | NO |
| Baguttone (Roggia) | Tutto il corso | Zerbolò | Bonifica | NO |
| Bassa dei Sabbioni (Roggia) | Tutto il corso | Carbonara al Ticino | Bonifica | NO |
| Bea (Cavo) | Tutto il corso | Mortara | Promiscua | NO |
| Bianchi (Rilevata) o Bosco C.Na Risi (Cavo del) | Tutto il corso | Valle Lomellina | Promiscua | NO |
| Biraga (Roggia) | Tutto il corso | Castello D'Agogna, Castelnovetto, Confienza, Robbio, Sant' Angelo Lomellina | Promiscua | NO |
| Biraga al Molino Nuovo (Scaricatore) | Tutto il corso | Robbio | Bonifica | NO |
| Biraga in Agogna (Scaricatore) | Tutto il corso | Castello D'Agogna | Bonifica | NO |
| Bogli (Colatore) | Tutto il corso | Travacò Siccomario | Bonifica | NO |
| Burio San Giorgio (Cavo) | Tutto il corso | Mortara, Parona | Promiscua | NO |
| Busca (Roggia) | Tutto il corso | Candia Lomellina, Castelnovetto, Confienza, Cozzo, Palestro, Robbio, Rosasco | Promiscua | NO |
| Busca (Scaricatorino nello Scaric. Busca e Biraga in Sesia) | Tutto il corso | Robbio | Bonifica | NO |
| Busca e Biraga in Sesia (Scaricatore) | Tutto il corso | Robbio, Rosasco | Bonifica | NO |
| Busca o Ladro (Cavetto) | Tutto il corso | Castelnovetto, Confienza, Cozzo, Robbio, Rosasco, Candia Lomellina | Promiscua | NO |
| Cagnolo (Colatore) | Tutto il corso | Sartirana Lomellina, Torre Beretti e Castellaro | Promiscua | NO |
| Campina (Colatore) | Tutto il corso | Mede | Promiscua | NO |
| Campirolo (Roggia del) | Tutto il corso | Sartirana Lomellina, Torre Beretti e Castellaro | Promiscua | NO |

| Nome corso d'acqua | Tratto di competenza | Comuni attraversati | Funzione | Elenco Acque PP. |
|--------------------------------------|--|--|-----------|------------------|
| Campirolo (Scaricatore) | Tutto il corso | Torre Beretti e Castellaro | Bonifica | NO |
| Campo del Signore (Scaricatore) | Tutto il corso | Confienza, Robbio | Bonifica | NO |
| Canale Rotta | Tutto il corso | Cava Manara, San Martino Siccomario, Travacò Siccomario | Bonifica | SI |
| Canalino (Cavo) | Tutto il corso | Cernago, San Giorgio di Lomellina | Promiscua | NO |
| Cantagrillino (Colatore) | Tutto il corso | Mede | Promiscua | NO |
| Cantagrillo o Tombetto (Cavo) | Tutto il corso | Mede, Sartirana Lomellina, Torre Beretti e Castellaro | Promiscua | NO |
| Carminala (Roggia) | Dallo scarico del depuratore di Gropello C. al sottopasso della roggia Folla | Gropello Cairoli, Villanova D'Ardenghi, Zerbolò | Bonifica | NO |
| Carnevale (Colatore) | Tutto il corso | Travacò Siccomario | Bonifica | NO |
| Cascina Nuova (Colatore di) | Tutto il corso | Breme | Promiscua | NO |
| Cascina Vecchia (Colatore) | Tutto il corso | Cava Manara | Bonifica | NO |
| Cattanea (Roggia) | Tutto il corso | Frascarolo | Promiscua | NO |
| Ceretto Basso (Cavo) | Tutto il corso | Frascarolo, Torre Beretti e Castellaro | Promiscua | NO |
| Cerro (Colatore) | Dal manufatto di scarico della roggia Castellana alla confluenza nel Canale Scavizzolo | Borgo San Siro, Zerbolò | Bonifica | NO |
| Consortile (Colatore) | Tutto il corso | Travacò Siccomario | Bonifica | NO |
| Fossoni (Colatore) | Tutto il corso | Cava Manara | Bonifica | NO |
| Crocette (Cavo) | Tutto il corso | Cozzo, Langosco, Robbio, Rosasco | Promiscua | NO |
| Curti (Cavo) | Tutto il corso | Ottobiano, San Giorgio di Lomellina | Promiscua | NO |
| Curti (Fontana) | Tutto il corso | Cernago, San Giorgio di Lomellina | Promiscua | NO |
| Depuratore (Colatore) | Tutto il corso | Cava Manara | Bonifica | NO |
| Dossi (Cavo dei) | Tutto il corso | Cernago, Cilavegna, Gambolò, Mortara, Parona, San Giorgio di Lomellina, Tromello | Irrigua | NO |
| Favone (Colatore) | Tutto il corso | Cava Manara | Bonifica | NO |
| Folla (Roggia) | Tutto il corso | Villanova D'Ardenghi, Zerbolò | Bonifica | NO |
| Follino (Roggia) | Tutto il corso | Zerbolò, Gropello Cairoli | Bonifica | NO |
| Fontanile (Colatore) | Tutto il corso | Cava Manara | Bonifica | NO |
| Fresco (Cavo) | Tutto il corso | Gambolò, Tromello | Promiscua | NO |
| Gamarra Manufatta (Roggia) | Tutto il corso | Candia Lomellina, Cozzo, Palestro, Rosasco | Promiscua | NO |
| Gamarra nel Crocettone (Scaricatore) | Tutto il corso | Palestro | Bonifica | NO |
| Garetta (Cavo) | Tutto il corso | Valle Lomellina | Promiscua | NO |

Serie Ordinaria n. 51 - Venerdì 22 dicembre 2017

| Nome corso d'acqua | Tratto di competenza | Comuni attraversati | Funzione | Elenco Acque PP. |
|--|----------------------|---|-----------|------------------|
| Gattole (Scaricatore) | Tutto il corso | Candia Lomellina | Bonifica | NO |
| Giaretto (Colatore) | Tutto il corso | Sartirana Lomellina | Promiscua | NO |
| Gognola di Rosasco (Colatore) | Tutto il corso | Rosasco | Promiscua | NO |
| Grande (Roggia) | Tutto il corso | San Martino Siccomario, Cava Manara | Bonifica | SI |
| Gravellone (Colatore) | Tutto il corso | Pavia, San Martino Siccomario, Travacò Siccomario | Bonifica | SI |
| Gravellone Vecchio (Colatore) | Tutto il corso | San Martino Siccomario, Pavia, Travacò Siccomario, Carbonara al Ticino | Bonifica | SI |
| Lago (Roggia) | Tutto il corso | Torre Beretti E Castellaro | Bonifica | NO |
| Lavo (Fosso) | Tutto il corso | Frascarolo | Promiscua | NO |
| Leva (Colatore) | Tutto il corso | Langosco | Promiscua | NO |
| Madonna (Fosso) | Tutto il corso | Frascarolo | Promiscua | NO |
| Maestro Magnaghi (Cavo) | Tutto il corso | Lomello, San Giorgio di Lomellina, Tromello, Gambolò | Promiscua | NO |
| Maestro Magnaghi in Agogna (Scaricatore) | Tutto il corso | Lomello | Bonifica | NO |
| Maestro Magnaghi in Arbogna (Scaricatore) | Tutto il corso | San Giorgio di Lomellina | Bonifica | NO |
| Maestro Magnaghi in Boragna (Scaricatore) | Tutto il corso | Lomello | Bonifica | NO |
| Magnaghi (Cavo) | Tutto il corso | Gambolò, Mortara | Promiscua | NO |
| Magnaghi (Cavoncino) o Cavoncino (Cavo) | Tutto il corso | Gambolò, | Promiscua | NO |
| Malaspina (Cavo) | Tutto il corso | Ferrera Erbognone, Ottobiano, San Giorgio di Lomellina, Sannazzaro De' Burgondi, Scaldasole, Tromello, Veggio | Promiscua | NO |
| Mandella (Colatore) | Tutto il corso | Cava Manara | Bonifica | NO |
| Molinara di Confienza (Roggia) | Tutto il corso | Confienza | Promiscua | NO |
| Molinara di Frascarolo (Roggia) | Tutto il corso | Frascarolo, Torre Beretti E Castellaro | Promiscua | NO |
| Momblano (Cavo) o Cascina Risi (Cavo di) | Tutto il corso | Valle Lomellina | Promiscua | NO |
| Morasca (Colatore) | Tutto il corso | Carbonara al Ticino, San Martino Siccomario | Bonifica | SI |
| Moraschino (Colatore) | Tutto il corso | Carbonara al Ticino | Bonifica | NO |
| Mortara (Subdiramatore) | Tutto il corso | Cernago, Cilavegna, Mortara, Parona | Irrigua | NO |
| Morto (Cavo) o Curti Malaspina (Cavo d'unione) | Tutto il corso | San Giorgio di Lomellina | Promiscua | NO |
| Nicorvo (Cavo) | Tutto il corso | Castelnuovo, Nicorvo, Robbio | Promiscua | NO |
| Novello (Colatore) | Tutto il corso | Travacò Siccomario | Bonifica | NO |

| Nome corso d'acqua | Tratto di competenza | Comuni attraversati | Funzione | Elenco Acque PP. |
|--|---|--|-----------|------------------|
| Nuovo di Sartirana (Cavo) | Tutto il corso | Breme, Candia Lomellina, Langosco, Sartirana Lomellina, Valle Lomellina | Promiscua | NO |
| Oche (Diramazione) | Tutto il corso | Frascarolo | Promiscua | NO |
| Orti di Torre Beretti (Fosso degli) | Tutto il corso | Torre Beretti E Castellaro | Promiscua | NO |
| Ospedale (Colatore) | Tutto il corso | Travacò Siccomario | Bonifica | NO |
| Ottobiano (Cavo) | Tutto il corso | Ottobiano, San Giorgio di Lomellina | Promiscua | NO |
| Pamperduto (Fosso) | Tutto il corso | Frascarolo, Torre Beretti e Castellaro | Promiscua | NO |
| Passapola (Colatore) | Tutto il corso | Travacò Siccomario | Bonifica | NO |
| Pavia (Subdiramatore) | Tutto il corso | Borgo San Siro, Cilavegna, Gambolò, Garlasco, Gropello Cairoli, Tromello, Vigevano | Irrigua | NO |
| Pavia in Terdoppio (Nuovo scaricatore) | Tutto il corso | Gropello Cairoli, Zinasco | Bonifica | NO |
| Pendente (Colatore) | Tutto il corso | Sartirana Lomellina, Torre Beretti e Castellaro | Promiscua | NO |
| Pilone (Fosso) | Tutto il corso | Frascarolo, Torre Beretti e Castellaro | Promiscua | NO |
| Pista di Bordignana (Scaricatore) | Tutto il corso | Valle Lomellina | Bonifica | NO |
| Pontino (Colatore) | Tutto il corso | Cava Manara, San Martino Siccomario | Bonifica | NO |
| Portichetto (Colatore) | Tutto il corso | Travacò Siccomario | Bonifica | NO |
| Quintino Sella (Diramatore) | Tutto il corso | Cilavegna, Gravellona Lomellina | Irrigua | NO |
| Ragnera (Cavo) | Tutto il corso | Sartirana Lomellina | Promiscua | NO |
| Regina (Cavo) o Pista di Bordignana (Cavo della) | Tutto il corso | Valle Lomellina | Promiscua | NO |
| Roggiolo (Colatore) | Tutto il corso | San Martino Siccomario | Bonifica | NO |
| Roggione di Sartirana | Tutto il corso | Breme, Candia Lomellina, Langosco, Palestro, Rosasco, Sartirana Lomellina, Valle Lomellina | Promiscua | NO |
| Roggione di Sartirana (Coda del) | Tutto il corso | Sartirana Lomellina | Promiscua | NO |
| Roggione di Sartirana (Vecchio Alveo del) | Tutto il corso | Langosco | Promiscua | NO |
| Rosasco (Fossa Comunale di) | Tutto il corso | Rosasco | Promiscua | NO |
| Roveda (Cavo) | Tutto il corso | Sartirana Lomellina | Promiscua | NO |
| San Giorgio (Cavo) | Tutto il corso | Cernago, San Giorgio di Lomellina | Promiscua | NO |
| San Giorgio Di Cassolnovo (Cavo) | Tutto il corso | Cassolnovo | Promiscua | NO |
| San Giorgio Di Sartirana (Cavo) | Dalla ferma Giaretto alla bocca Campina | Sartirana Lomellina, Mede | Promiscua | NO |
| San Giuseppe (Cavo) | Tutto il corso | Cilavegna, Parona | Promiscua | NO |
| San Lorenzo (Cavo) | Tutto il corso | Valle Lomellina, Candia Lomellina | Promiscua | NO |

Serie Ordinaria n. 51 - Venerdì 22 dicembre 2017

| Nome corso d'acqua | Tratto di competenza | Comuni attraversati | Funzione | Elenco Acque PP. |
|---|----------------------|--|-----------|------------------|
| San Rocchetto (Cavo) | Tutto il corso | Breme, Sartirana Lomellina, Valle Lomellina, Semiana | Promiscua | NO |
| Santa Maria (Cavo) | Tutto il corso | Breme, Candia Lomellina | Promiscua | NO |
| Santa Maria (Scaricatore) | Tutto il corso | Candia Lomellina | Bonifica | NO |
| Sentieri (Cavo) | Tutto il corso | Sartirana Lomellina | Promiscua | NO |
| Sesia Morta (Roggia) | Tutto il corso | Candia Lomellina | Promiscua | NO |
| Stanga (Fosso) | Tutto il corso | Frascarolo, Suardi | Promiscua | NO |
| Tre Re (Colatore) | Tutto il corso | Cava Manara | Bonifica | NO |
| Unione Magnaghi (Cavo) | Tutto il corso | Gambolò, Tromello | Promiscua | NO |
| Va e Vieni (Cavetto) | Tutto il corso | Frascarolo | Promiscua | NO |
| Valbona (Colatore) | Tutto il corso | Travacò Siccomario | Bonifica | NO |
| Vallara (Colatore) o Fosse o Penne (Colatore Delle) | Tutto il corso | Sartirana Lomellina, Valle Lomellina | Promiscua | NO |
| Valle (Cavo Di) | Tutto il corso | Valle Lomellina | Promiscua | NO |
| Valpirino (Fontana) | Tutto il corso | Tromello | Promiscua | NO |
| Vigevano (Diramatore) | Tutto il corso | Cassolnovo, Gambolò, Vigevano | Irrigua | NO |
| Vignolo (Cavo) | Tutto il corso | Torre Beretti e Castellaro | Promiscua | NO |
| Zecca (Fosso) | Tutto il corso | Torre Beretti e Castellaro | Promiscua | NO |

ALLEGATO D – INDIVIDUAZIONE DEL RETICOLO IDRICO DI COMPETENZA DEI CONSORZI DI BONIFICA

CONSORZIO DELLA BONIFICA BURANA

| Nome corso d'acqua | Tratto di competenza | Comuni attraversati | Funzione | Elenco Acque PP. |
|---|----------------------|----------------------------|-----------|------------------|
| Allacciante 1°-2° Moglia | Tutto il corso | Sermide | Promiscua | NO |
| Allacciante Dugale Cannucchio-Dugale Nuovo 1° | Tutto il corso | S. Giovanni del Dosso | Promiscua | NO |
| Allacciante Dugale Nuovo 1°-Dugale Vecchio | Tutto il corso | S. Giovanni del Dosso | Bonifica | NO |
| Allacciante Fossalta-Angurano S.Croce | Tutto il corso | Sermide | Irrigua | NO |
| Allacciante Fossalta-Canale di Sermide | Tutto il corso | Sermide | Promiscua | NO |
| Allacciante Fossetta Pietre-Dugale Pietre | Tutto il corso | Poggio Rusco | Irrigua | NO |
| Allacciante Fossetta Pietre-Fossetta Piva | Tutto il corso | Poggio Rusco | Irrigua | NO |
| Allacciante Fossetta Piva-Dugale Piva ramo Tambelle | Tutto il corso | Poggio Rusco | Irrigua | NO |
| Allacciante Fosso Gigliola | Tutto il corso | Magnacavallo | Bonifica | NO |
| Allacciante Piva ramo Segonda-Cavettino Dragoncello fondo Dosso | Tutto il corso | Poggio Rusco | Irrigua | NO |
| Allacciante Piva-Cavettino zona Passo dei Rossi | Tutto il corso | Poggio Rusco | Irrigua | SI |
| Allacciante Vangadizza Alto-Pandaina Cantaboa | Tutto il corso | Poggio Rusco, Magnacavallo | Bonifica | SI |
| Allacciante 1° | Tutto il corso | S. Giacomo delle Segnate | Irrigua | NO |
| Allacciante 2° | Tutto il corso | S. Giacomo delle Segnate | Irrigua | NO |
| Allacciante 3° | Tutto il corso | S. Giacomo delle Segnate | Irrigua | NO |
| Allacciante Barbello | Tutto il corso | Magnacavallo | Promiscua | NO |
| Allacciante Cini - Secondo Moglia | Tutto il corso | Sermide | Promiscua | NO |
| Allacciante di Felonica | Tutto il corso | Sermide, Bondeno | Promiscua | NO |
| Allacciante Forcello | Tutto il corso | Sermide | Irrigua | NO |
| Allacciante Poggio Rusco-Fossetta Pietre | Tutto il corso | S. Giacomo delle Segnate | Promiscua | NO |
| By-pass Fossetta Piva | Tutto il corso | Poggio Rusco | Promiscua | NO |
| Canale Collettore di Burana | Tutto il corso | Sermide, Bondeno | Promiscua | SI |
| Canale di Concordia | Tutto il corso | Qustello | Irrigua | NO |
| Canale di Poggio Rusco | Tutto il corso | S. Giacomo delle Segnate | Irrigua | NO |

Serie Ordinaria n. 51 - Venerdì 22 dicembre 2017

| Nome corso d'acqua | Tratto di competenza | Comuni attraversati | Funzione | Elenco Acque PP. |
|------------------------------|----------------------|---|-----------|------------------|
| Canale di Sermide | Tutto il corso | Carbonara Po, Sermide | Promiscua | SI |
| Canale Pandaina | Tutto il corso | Sermide | Promiscua | SI |
| Canale Quarantoli | Tutto il corso | Poggio Rusco | Promiscua | SI |
| Canale Sabbioncello | Tutto il corso | S. Giacomo delle Segnate, Qustello, Quingentole | Irrigua | SI |
| Canalina Roversella | Tutto il corso | Sermide | Promiscua | SI |
| Cavettino Cò di Rondine | Tutto il corso | Sermide | Promiscua | SI |
| Cavettino Dragoncello | Tutto il corso | Poggio Rusco, Sermide | Promiscua | SI |
| Cavettino Mandriole | Tutto il corso | Sermide | Promiscua | SI |
| Cavo Bondesano | Tutto il corso | Felonica | Bonifica | SI |
| Cavo Diversivo | Tutto il corso | Sermide | Promiscua | NO |
| Cavo Diversivo 1° tratto | Tutto il corso | Carbonara Po | Promiscua | NO |
| Cavo Diversivo 2° tratto | Tutto il corso | Sermide | Bonifica | NO |
| Cavo Rusco Abbandonato | Tutto il corso | Sermide | Promiscua | NO |
| Dug.Lavacchiatore 2° | Tutto il corso | S. Giacomo delle Segnate, S. Giovanni del Dosso | Promiscua | SI |
| Dug.Lavacchiatore 3° | Tutto il corso | S. Giacomo delle Segnate | Promiscua | SI |
| Dugale 2° Moglia | Tutto il corso | Sermide | Promiscua | SI |
| Dugale 2° Moglia Abbandonato | Tutto il corso | Sermide | Promiscua | SI |
| Dugale 3° Moglia | Tutto il corso | Sermide | Promiscua | SI |
| Dugale Alto di Carbonara | Tutto il corso | Carbonara Po | Bonifica | SI |
| Dugale Angurano Caselle | Tutto il corso | Magnacavallo | Promiscua | SI |
| Dugale Angurano S.Croce | Tutto il corso | Sermide | Promiscua | SI |
| Dugale Baccalari | Tutto il corso | Magnacavallo | Promiscua | NO |
| Dugale Baccalari Abbandonato | Tutto il corso | Magnacavallo | Promiscua | NO |
| Dugale Bagliana Pantera | Tutto il corso | Sermide | Bonifica | SI |
| Dugale Bagliana Roversella | Tutto il corso | Sermide, Felonica | Promiscua | SI |
| Dugale Cannucchio | Tutto il corso | S. Giovanni del Dosso | Promiscua | SI |
| Dugale Casal Padoa | Tutto il corso | Carbonara Po | Promiscua | NO |
| Dugale Cisone 1° tratto | Tutto il corso | Sermide | Promiscua | SI |
| Dugale Cisone 2° tratto | Tutto il corso | Sermide | Bonifica | SI |
| Dugale Comune | Tutto il corso | Felonica | Bonifica | SI |
| Dugale delle Pietre | Tutto il corso | Poggio Rusco | Promiscua | NO |
| Dugale delle Valzelle | Tutto il corso | Magnacavallo | Promiscua | NO |

Consorzio di Bonifica della Burana

| Nome corso d'acqua | Tratto di competenza | Comuni attraversati | Funzione | Elenco Acque PP. |
|-----------------------------------|----------------------|---|-----------|------------------|
| Dugale delle Valzelle Abbandonato | Tutto il corso | Magnacavallo | Promiscua | NO |
| Dugale di Borgofranco | Tutto il corso | Carbonara Po, Borgofranco | Promiscua | SI |
| Dugale di Carbonara | Tutto il corso | Carbonara Po | Promiscua | SI |
| Dugale Giare | Tutto il corso | Felonica | Bonifica | SI |
| Dugale Lavacchiatore 1° | Tutto il corso | S. Giacomo delle Segnate | Bonifica | SI |
| Dugale Massari | Tutto il corso | Sermide, Felonica | Bonifica | SI |
| Dugale Nuovo 1° | Tutto il corso | S. Giovanni del Dosso | Bonifica | NO |
| Dugale Occari 1° tratto | Tutto il corso | Felonica | Bonifica | SI |
| Dugale Occari 2°tratto | Tutto il corso | Felonica | Irrigua | SI |
| Dugale Occari Quattrelle | Tutto il corso | Felonica | Promiscua | NO |
| Dugale Pandaina Cantaboa | Tutto il corso | Magnacavallo | Promiscua | NO |
| Dugale Piva ramo Segonda | Tutto il corso | Poggio Rusco | Promiscua | SI |
| Dugale Piva ramo Tambelle | Tutto il corso | Poggio Rusco | Promiscua | SI |
| Dugale Rame | Tutto il corso | S. Giacomo delle Segnate, S. Giovanni del Dosso | Promiscua | SI |
| Dugale Rastello | Tutto il corso | Sermide | Bonifica | SI |
| Dugale Spino | Tutto il corso | Poggio Rusco | Promiscua | SI |
| Dugale Spongasecca | Tutto il corso | Poggio Rusco | Promiscua | SI |
| Dugale Vangadizza | Tutto il corso | Poggio Rusco, Magnacavallo | Promiscua | SI |
| Dugale Vangadizza Abbandonato | Tutto il corso | Magnacavallo | Promiscua | NO |
| Dugale Vangadizza Alto | Tutto il corso | Poggio Rusco | Promiscua | SI |
| Dugale Vangadizza ramo Daniela | Tutto il corso | Sermide | Promiscua | NO |
| Dugale Vangadizza ramo Mondine | Tutto il corso | Sermide | Promiscua | NO |
| Dugale Vecchio | Tutto il corso | S. Giovanni del Dosso | Bonifica | NO |
| Dugale1° Moglia | Tutto il corso | Carbonara Po, Sermide | Promiscua | SI |
| Fossa Arrivabene | Tutto il corso | Sermide | Promiscua | NO |
| Fossa Cini | Tutto il corso | Sermide | Promiscua | SI |
| Fossa di Confine | Tutto il corso | Magnacavallo | Promiscua | SI |
| Fossa Mozza | Tutto il corso | Sermide | Promiscua | SI |
| Fossa Nasina | Tutto il corso | Poggio Rusco | Promiscua | SI |
| Fossa Verdonda | Tutto il corso | Poggio Rusco | Bonifica | SI |
| Fossalta Inferiore | Tutto il corso | Sermide, Felonica | Promiscua | SI |
| Fossetta Alta di Magnacavallo | Tutto il corso | Magnacavallo | Promiscua | NO |

Serie Ordinaria n. 51 - Venerdì 22 dicembre 2017

| Nome corso d'acqua | Tratto di competenza | Comuni attraversati | Funzione | Elenco Acque PP. |
|--------------------------------|----------------------|--|-----------|------------------|
| Fossetta delle Pietre | Tutto il corso | S. Giacomo delle Segnate, S. Giovanni del Dosso e Poggio Rusco | Promiscua | SI |
| Fossetta di Magnacavallo | Tutto il corso | Magnacavallo | Promiscua | NO |
| Fossetta Piva | Tutto il corso | Poggio Rusco | Promiscua | SI |
| Fosso Arginino | Tutto il corso | Sermide | Promiscua | NO |
| Fosso Barbello | Tutto il corso | Magnacavallo | Promiscua | NO |
| Fosso Bardellona | Tutto il corso | Sermide | Promiscua | NO |
| Fosso Beccaguda | Tutto il corso | Sermide | Promiscua | SI |
| Fosso Boscarole | Tutto il corso | Qustello | Promiscua | SI |
| Fosso Botteghino | Tutto il corso | Carbonara Po | Irrigua | NO |
| Fosso Campana | Tutto il corso | Sermide | Promiscua | NO |
| Fosso Capucci | Tutto il corso | Borgofranco sul Po | Irrigua | NO |
| Fosso Castellani | Tutto il corso | Carbonara Po, Sermide | Promiscua | NO |
| Fosso delle Volpi | Tutto il corso | S. Giacomo delle Segnate | Irrigua | NO |
| Fosso derivazione Bagliana | Tutto il corso | Sermide | Promiscua | NO |
| Fosso di guardia Fossalta inf. | Tutto il corso | Sermide | Promiscua | NO |
| Fosso Dragonzo | Tutto il corso | Sermide | Promiscua | SI |
| Fosso Fienil Dalmato | Tutto il corso | Sermide | Promiscua | NO |
| Fosso Fieniletto-Vanzina | Tutto il corso | Poggio Rusco | Promiscua | NO |
| Fosso Furghette | Tutto il corso | Magnacavallo | Promiscua | NO |
| Fosso Gigliola | Tutto il corso | Magnacavallo | Promiscua | SI |
| Fosso Guerriera | Tutto il corso | Poggio Rusco, Sermide | Irrigua | NO |
| Fosso Palazzetto | Tutto il corso | Poggio Rusco | Irrigua | NO |
| Fosso Peruzzi | Tutto il corso | Poggio Rusco | Promiscua | SI |
| Fosso Pignatti | Tutto il corso | Poggio Rusco | Promiscua | NO |
| Fosso Pinotti | Tutto il corso | Sermide | Promiscua | NO |
| Fosso Rusco | Tutto il corso | Sermide | Promiscua | NO |
| Fosso strada Guagnellina | Tutto il corso | Poggio Rusco | Promiscua | NO |
| Fosso strada Pavesa | Tutto il corso | Poggio Rusco | Promiscua | NO |
| Fosso Vallazza | Tutto il corso | Carbonara Po | Promiscua | SI |
| Fosso Vallazetta | Tutto il corso | Carbonara Po, Sermide | Promiscua | NO |
| Fosso Zuccone | Tutto il corso | Magnacavallo | Promiscua | SI |
| Scolo di Felonica | Tutto il corso | Felonica | Promiscua | NO |

| Nome corso d'acqua | Tratto di competenza | Comuni attraversati | Funzione | Elenco Acque PP. |
|--------------------|----------------------|---------------------|-----------|------------------|
| Scolo S.Giovanni | Tutto il corso | Sermide | Promiscua | NO |

ALLEGATO D – INDIVIDUAZIONE DEL RETICOLO IDRICO DI COMPETENZA DEI CONSORZI DI BONIFICA
CONSORZIO DI BONIFICA CHIESE

| Nome corso d'acqua | Tratto di competenza | Comuni attraversati | Funzione | Elenco Acque PP. |
|----------------------------------|--|---|-----------|------------------|
| Canale Centrale Asm | Tutto il corso | Gavardo, Prevalle | Promiscua | NO |
| Canale Centrale Olifer | Tutto il corso | Nuvolento | Promiscua | NO |
| Canale Fontana Balera | Tutto il corso | Castenedolo, Borgosatollo, Montirone | Promiscua | NO |
| Canale Fontana Ginevra | Tutto il corso | Castenedolo | Promiscua | NO |
| Canale Naviglio Cerca | Tutto il corso | Brescia, Borgosatollo, San Zeno | Promiscua | NO |
| Canale Naviglio Grande Bresciano | Tutto il corso | Gavardo, Prevalle, Nuvolera, Nuvolento, Mazzano, Rezzato, Brescia | Promiscua | NO |
| Canale Pozzo Cima | Tutto il corso | Borgosatollo | Promiscua | NO |
| Canale Pozzo Fena | Tutto il corso | Borgosatollo, Montirone | Promiscua | NO |
| Canale Molone I | Tutto il corso | Bagnolo Mella | Promiscua | NO |
| Canale Molone II | Tutto il corso | Bagnolo Mella | Promiscua | NO |
| Canale Molone III | Tutto il corso in comune di Bagnolo Mella | Bagnolo Mella | Promiscua | NO |
| Canale Pozzo Motella | Tutto il corso | Borgosatollo, Montirone | Promiscua | NO |
| Canale Schiannini | Tutto il corso | Bedizzole, Calcinato | Promiscua | NO |
| Diramazione Ramo di mattina | Tutto il suo corso | Remedello | promiscua | NO |
| Diramazione Ramo di mattina | Tutto il suo corso | Remedello | promiscua | NO |
| Diramazione Ramo di mattina | Tutto il suo corso | Remedello | promiscua | NO |
| Diramazione Ramo di Sera | Tutto il suo corso | Remedello | promiscua | NO |
| Diramazione Ramo di Sera | Tutto il suo corso | Remedello | promiscua | NO |
| Diramazione Ramo di Sera | Tutto il suo corso | Remedello | promiscua | NO |
| Diramazione Ramo di Sera | Tutto il suo corso | Remedello | promiscua | NO |
| Diramazione Ramo di Sera | Tutto il suo corso | Remedello | promiscua | NO |
| Diramazione Ramo di Sera | Tutto il suo corso | Remedello | promiscua | NO |
| Diramazione Ramo di Sera | Tutto il suo corso | Remedello | promiscua | NO |
| Fiume colatore Gambara | Tutto il suo corso fino al confine con la provincia di Cremona | Gottolengo, Gambara, Fiesse | Promiscua | NO |

| Nome corso d'acqua | Tratto di competenza | Comuni attraversati | Funzione | Elenco Acque PP. |
|--|---|--|-----------|------------------|
| Fontana Ginevra | Tutto il corso | Castenedolo | Promiscua | NO |
| Fossa Magna | Tutto il corso fino al confine con la Provincia di Mantova. | Carpensedolo, Acquafredda | Bonifica | SI |
| Naviglio Inferiore | Dall'origine in corrispondenza del relativo cippo lapideo fino al rondò stradale di intersezione tra via Brescia/s.p.24 e via Borgosatollo in Comune di Ghedi | San Zeno, Montirone, Poncarale, Ghedi | Promiscua | SI |
| Pozzo Fontana Cominetta | Tutto il corso | Ghedi, Borgosatollo | Promiscua | NO |
| Ramo Baitoni Sud | Tutto il corso | Montichiari | Promiscua | NO |
| Ramo Bocca Ca' del Papa | Tutto il corso | Calvisano, Carpenedolo, Acquafredda | Promiscua | NO |
| Ramo Bocca Canova | Tutto il corso | Acquafredda | Promiscua | NO |
| Ramo Bocca del Fabbro | Tutto il corso | Acquafredda | Promiscua | NO |
| Ramo Bocca Murera | Tutto il corso | Acquafredda | Promiscua | NO |
| Ramo Bocca Nuova | Tutto il corso | Carpensedolo, Calvisano, Acquafredda | Promiscua | NO |
| Ramo Moriaga Superiore ed Inferiore | Tutto il corso | Calcinato, Montichiari | Promiscua | NO |
| Ramo Moriaga Superiore e Sesta Parte | Tutto il corso | Calcinato, Montichiari | Promiscua | NO |
| Ramo Moriaghina | Tutto il corso | Calcinato | Promiscua | NO |
| Ramo Pozzo Capomonte | Tutto il corso | Carpensedolo | Promiscua | NO |
| Ramo Pozzo Castiona | Tutto il corso | Carpensedolo | Promiscua | NO |
| Ramo Pozzo Chiese | Tutto il corso | Carpensedolo | Promiscua | NO |
| Ramo Pozzo Gaiano | Tutto il corso | Carpensedolo | Promiscua | NO |
| Ramo Pozzo Livelli | Tutto il corso | Carpensedolo | Promiscua | NO |
| Ramo Pozzo Lumache | Tutto il corso | Carpensedolo | Promiscua | NO |
| Ramo Pozzo S. Antonio | Tutto il corso | Carpensedolo, Acquafredda | Promiscua | NO |
| Ramo Pozzo S. Nuova | Tutto il corso | Carpensedolo | Promiscua | NO |
| Ramo Pozzo U. Bianche | Tutto il corso | Carpensedolo | Promiscua | NO |
| Ramo Pozzo Vaso | Tutto il corso | Carpensedolo, Calvisano | Promiscua | NO |
| rete di distribuzione acque pozzo Brancoleno | Tutto il suo corso | Calvisano | irrigua | NO |
| Rio Tartaro | Tutto il corso | Carpensedolo | Promiscua | NO |
| Roggia Bonetta | Tutto il corso | Prevalle, Nuvolento, Nuvolera, Bedizzole | Promiscua | NO |

Consorzio di Bonifica Chiese

Serie Ordinaria n. 51 - Venerdì 22 dicembre 2017

| Nome corso d'acqua | Tratto di competenza | Comuni attraversati | Funzione | Elenco Acque PP. |
|-----------------------------------|----------------------|------------------------------------|-----------|------------------|
| Roggia Razzica | Tutto il corso | Castenedolo, Ghedi | Promiscua | NO |
| Roggia Abate | Tutto il corso | Nuolento, Nuvolera | Promiscua | NO |
| Roggia Avogadra | Tutto il corso | Borgosatollo, Poncarale, Montirone | Promiscua | NO |
| Roggia Bonadena | Tutto il corso | Brescia | Promiscua | NO |
| Roggia Caionvica | Tutto il corso | Brescia | Promiscua | NO |
| Roggia Calcagna | Tutto il corso | Borgosatollo, San Zeno | Promiscua | NO |
| Roggia Calcinata | Tutto il corso | Calcinato | Promiscua | NO |
| Roggia Calcinata - Vaso Naviglio | Tutto il corso | Bedizzole, Calcinato | Promiscua | NO |
| Roggia Calcinatella | Tutto il corso | Brescia | Promiscua | NO |
| Roggia Canevrella | Tutto il corso | Brescia | Promiscua | NO |
| Roggia Cavallina | Tutto il corso | Rezzato, Castenedolo, Borgosatollo | Promiscua | NO |
| Roggia Colpana | Tutto il corso | Brescia | Promiscua | NO |
| Roggia Comuna | Tutto il corso | Brescia, Borgosatollo | Promiscua | NO |
| Roggia Gamberina | Tutto il corso | Nuolento, Nuvolera, Mazzano | Promiscua | NO |
| Roggia Gamberina di Monte | Tutto il corso | Nuolento, Nuvolera, Mazzano | Promiscua | NO |
| Roggia Gamberina di Levante | Tutto il corso | Nuolento, Nuvolera, Mazzano | Promiscua | NO |
| Roggia Ganassona | Tutto il corso | Rezzato | Promiscua | NO |
| Roggia Gavardina | Tutto il corso | Gavardo | Promiscua | NO |
| Roggia Gazzetta | Tutto il corso | Prevalle Bedizzole | Promiscua | NO |
| Roggia Gheda | Tutto il corso | San Zeno, Montirone, Ghedi | Promiscua | NO |
| Roggia Lana | Tutto il corso | Mazzano | Promiscua | NO |
| Roggia Lancellotta | Tutto il corso | Prevalle, Nuolento | Promiscua | NO |
| Roggia Lonata | Tutto il corso | Bedizzole, Lonato | Promiscua | NO |
| Roggia Lonata - 3 E 4 Comizio | Tutto il corso | Lonato | Promiscua | NO |
| Roggia Lonata - 1 Comizio | Tutto il corso | Lonato | Promiscua | NO |
| Roggia Lonata - 2 Comizio | Tutto il corso | Lonato | Promiscua | NO |
| Roggia Lonata - 3 Comizio | Tutto il corso | Lonato | Promiscua | NO |

Consorzio di Bonifica Chiese

| Nome corso d'acqua | Tratto di competenza | Comuni attraversati | Funzione | Elenco Acque PP. |
|---|----------------------|---------------------------------------|-----------|------------------|
| Roggia Lonata - 4 Comizio | Tutto il corso | Lonato | Promiscua | NO |
| Roggia Lonata - 5 Comizio | Tutto il corso | Lonato | Promiscua | NO |
| Roggia Lonata - 6 Comizio | Tutto il corso | Lonato | Promiscua | NO |
| Roggia Lonata - 7 Comizio | Tutto il corso | Lonato | Promiscua | NO |
| Roggia Lonata - 8 Comizio | Tutto il corso | Lonato | Promiscua | NO |
| Roggia Lonata - 9 Comizio | Tutto il corso | Lonato | Promiscua | NO |
| Roggia Lonata - Controserio | Tutto il corso | Lonato | Promiscua | NO |
| Roggia Lonata - Scaricatore 1 Comizio | Tutto il corso | Lonato | Promiscua | NO |
| Roggia Lonata Promiscua | Tutto il corso | Bedizzole | Promiscua | NO |
| Roggia Lupa | Tutto il corso | Rezzato, Castenedolo | Promiscua | NO |
| Roggia Maesta' | Tutto il corso | Prevalle | Promiscua | NO |
| Roggia Malintesa | Tutto il corso | Borgosatollo, Ghedi, Montirone | Promiscua | NO |
| Roggia Mazzanesca | Tutto il corso | Mazzano | Promiscua | NO |
| Roggia Mazzanesca - Bocchetto Bettole a Mattina | Tutto il corso | Mazzano | Promiscua | NO |
| Roggia Mazzanesca - Bocchetto Bettole a Sera | Tutto il corso | Mazzano, Rezzato, Castenedolo | Promiscua | NO |
| Roggia Mazzanesca - Bocchetto Scale | Tutto il corso | Mazzano, Rezzato | Promiscua | NO |
| Roggia Medici | Tutto il corso | Gavardo, Prevalle, Paitone, Nuvolento | Promiscua | NO |
| Roggia Mezzana | Tutto il corso | Castenedolo, Ghedi | Promiscua | NO |
| Roggia Molin Dal Brolo | Tutto il corso | Brescia, San Zeno | Promiscua | NO |
| Roggia Molina | Tutto il corso | Castenedolo, Ghedi | Promiscua | NO |
| Roggia Molinara | Tutto il corso | San Zeno, Montirone | Promiscua | NO |
| Roggia Monfana | Tutto il corso | Mazzano | Promiscua | NO |
| Roggia Montichiara | Tutto il corso | Calcinato | Promiscua | NO |
| Roggia Musia | Tutto il corso | Brescia, Borgosatollo, San Zeno | Promiscua | NO |
| Roggia Musiolo | Tutto il corso | Brescia | Promiscua | NO |
| Roggia Pedrona | Tutto il corso | Poncarale, Montirone | Promiscua | NO |

Serie Ordinaria n. 51 - Venerdì 22 dicembre 2017

| Nome corso d'acqua | Tratto di competenza | Comuni attraversati | Funzione | Elenco Acque PP. |
|--|---|--|-----------|------------------|
| Roggia Piffiona | Tutto il corso | Borgosatollo | Promiscua | NO |
| Roggia Piove Razzeghina | Tutto il corso | Brescia, San Zeno | Promiscua | NO |
| Roggia Promiscua | Tutto il corso | Calcinato | Promiscua | NO |
| Roggia Rena | Tutto il corso | Rezzato, Castenedolo | Promiscua | NO |
| Roggia Roberta | Tutto il corso | Rezzato | Promiscua | NO |
| Roggia Roberta "A" | Tutto il corso | Rezzato, Castenedolo, Ghedi | Promiscua | NO |
| Roggia Roberta "B" | Tutto il corso | Rezzato, Castenedolo, Montichiari | Promiscua | NO |
| Roggia Roversa | Tutto il corso | Borgosatollo | Promiscua | NO |
| Roggia Rudoncello | Tutto il corso | Rezzato, Castenedolo, Brescia | Promiscua | NO |
| Roggia Rudone Abate | Tutto il corso | Nuvolento, Nuvolera, Mazzano, Rezzato | Promiscua | NO |
| Roggia Rudone Abate Tronco Comune | Tutto il corso | Prevalle, Nuvolento | Promiscua | NO |
| Roggia Rudone B. Mora | Tutto il corso | Rezzato, Botticino, Brescia | Promiscua | NO |
| Roggia Rudone B. Mora Bocchetto | Tutto il corso | Rezzato | Promiscua | NO |
| Roggia S. Pola | Tutto il corso | Brescia, Borgosatollo | Promiscua | NO |
| Roggia Sandrina | Tutto il corso | Calvagese | Promiscua | NO |
| Roggia Spinarola | Tutto il corso | Prevalle | Promiscua | NO |
| Roggia Treina | Tutto il corso | Rezzato, Castenedolo | Promiscua | NO |
| Roggia Troiana | Tutto il corso | Brescia, San Zeno | Promiscua | NO |
| Roggia Vescovada Bettole | Tutto il corso | Brescia, Castenedolo | Promiscua | SI |
| Roggia Vescovada Borgosatollo | Tutto il corso | Brescia, Castenedolo, Borgosatollo, Montirone | Promiscua | SI |
| Roggia Vescovada Promiscua | Tutto il corso | Brescia | Promiscua | SI |
| Roggia Zilioli | Tutto il corso | Prevalle | Promiscua | NO |
| Scaricatore di Cà del Bisso di Bedizzole | Tutto il corso | Bedizzole | Bonifica | NO |
| Scaricatore di gronda Sud in sinistra Chiese | Tutto il corso | Lonato del Garda, Castiglione delle Stiviere e Montichiari | Bonifica | NO |
| Scaricatore di Nuvolera | Tutto il corso | Nuvolera | Bonifica | NO |
| Scarico Desa/Calcinatella | Tutto il corso dalla intersezione tra le strade vicinali Mezza Campagna e San Giacomo fino alla confluenza nella Roggia | Calcinato | Bonifica | NO |

Consorzio di Bonifica Chiese

| Nome corso d'acqua | Tratto di competenza | Comuni attraversati | Funzione | Elenco Acque PP. |
|---------------------------------------|---|---|-----------|------------------|
| | Marina in loc. Garletti della Frazione Calcinatello di Calcinato (Bs) | | | |
| Scolmatore del Rino Musia | Tutto il corso | Botticino, Rezzato | Bonifica | NO |
| Scolmatore di Nuvolera | Tutto il corso | Nuvolera, Nuvolento, Bedizzole | Bonifica | NO |
| Scolo del Bergamaschino | Tutto il corso | Brescia | Bonifica | NO |
| Scolo del Cinema | Tutto il corso | Gavardo | Bonifica | NO |
| Scolo della Pesca | Tutto il corso | Gavardo | Bonifica | NO |
| Scolo di Superficie | Tutto il corso | Brescia | Bonifica | NO |
| Scolo Ridoli | Tutto il corso | Calcinato | Bonifica | NO |
| Scolo S. Carlo | Tutto il corso | Gavardo | Bonifica | NO |
| Secondario Ramo Sera | Tutto il suo corso | Remedello | promiscua | NO |
| Seriola Collonnelli | Tutto il corso | Carpensedolo | Promiscua | NO |
| Seriola del Molino di Mezzo | Tutto il corso | Carpensedolo | Promiscua | NO |
| Seriola Fontanelle | Tutto il corso | Carpensedolo | Promiscua | NO |
| Seriola Fuga | Tutto il corso | Carpensedolo | Promiscua | NO |
| Seriola Molone | A valle della seriola Molina di Milzanello | Leno | Bonifica | NO |
| Seriola Piubega | Tutto il corso | Carpensedolo | Promiscua | NO |
| Seriola Rezzata | Tutto il corso | Calcinato, Montichiari | Promiscua | NO |
| Sfioratore delle Arce | Tutto il corso | Gavardo | Promiscua | NO |
| Torrente Reale (Mattina) | Tutto il corso | Muscoline, Lonato, Calvagese, Bedizzole | Bonifica | NO |
| V. Acque Asolane | Tutto il suo corso | Isorella, Remedello | promiscua | NO |
| Vaso Bagatta | Tutto il corso | Montichiari | Promiscua | NO |
| Vaso Bagatta - 1 ¹ Comizio | Tutto il corso | Montichiari | Promiscua | NO |
| Vaso Bagatta - 2 ¹ Comizio | Tutto il corso | Montichiari | Promiscua | NO |
| Vaso Bagatta - 3 ¹ Comizio | Tutto il corso | Montichiari | Promiscua | NO |
| Vaso Bagatta - 4 ¹ Comizio | Tutto il corso | Montichiari | Promiscua | NO |
| Vaso Bagatta - 5 ¹ Comizio | Tutto il corso | Montichiari | Promiscua | NO |

Serie Ordinaria n. 51 - Venerdì 22 dicembre 2017

| Nome corso d'acqua | Tratto di competenza | Comuni attraversati | Funzione | Elenco Acque PP. |
|---|--|--------------------------------|-----------|------------------|
| Vaso Bagatta - 6 ¹ Comizio | Tutto il corso | Montichiari | Promiscua | NO |
| Vaso Bagatta - 7 ¹ Comizio | Tutto il corso | Montichiari | Promiscua | NO |
| Vaso Bagatta e Vaso Reale | Tutto il corso | Calcinato, Montichiari | Promiscua | NO |
| Vaso Bresciani | Tutto il suo corso | Visano, Remedello | promiscua | NO |
| Vaso Bresciani Ramo di Mattina | Tutto il suo corso | Remedello | promiscua | NO |
| Vaso Bresciani Ramo di Sera | Tutto il suo corso | Remedello | promiscua | NO |
| Vaso Bresciani Ramo Moltizza | Tutto il suo corso | Remedello | promiscua | NO |
| Vaso Bus Mura | Tutto il corso | Montichiari | Promiscua | NO |
| Vaso Canalone | Tutto il corso | Montichiari | Promiscua | NO |
| Vaso Canalone - 1 ¹ Comizio | Tutto il corso | Montichiari | Promiscua | NO |
| Vaso Canalone - 2 ¹ Comizio | Tutto il corso | Montichiari | Promiscua | NO |
| Vaso Ceriana/Roggia Asolana | Tutto il suo corso entro il comprensorio | Calvisano, Isorella, Remedello | Promiscua | NO |
| Vaso Chiarini | Tutto il corso | Calcinato | Promiscua | NO |
| Vaso Chiarini - Ramo Brona | Tutto il corso | Calcinato, Montichiari | Promiscua | NO |
| Vaso Chiarini - Ramo Castigliona a Sera | Tutto il corso | Calcinato, Montichiari | Promiscua | NO |
| Vaso Chiarini - Ramo Patuzza | Tutto il corso | Calcinato, Montichiari | Promiscua | NO |
| Vaso Chiarini - Ramo Prati | Tutto il corso | Calcinato | Promiscua | NO |
| Vaso Gazzo | Tutto il corso | Calcinato | Promiscua | NO |
| Vaso Gazzo - 1 ¹ Comizio | Tutto il corso | Calcinato | Promiscua | NO |
| Vaso Gazzo - 2 ¹ Comizio | Tutto il corso | Calcinato | Promiscua | NO |
| Vaso Gazzo Ramo Brede | Tutto il corso | Calcinato | Promiscua | NO |
| Vaso Lametta | Tutto il corso | Carpnedolo | Promiscua | NO |
| Vaso Lupa | Tutto il suo corso | Remedello, Gambara | promiscua | NO |
| Vaso Marina | Tutto il corso | Calcinato | Promiscua | NO |
| Vaso Marina Bassa a Mattina | Tutto il corso | Calcinato, Montichiari | Promiscua | NO |
| Vaso Marina Bassa a Sera | Tutto il corso | Calcinato, Montichiari | Promiscua | NO |
| Vaso Milzanella | Tutto il suo corso | Leno | promiscua | NO |

| Nome corso d'acqua | Tratto di competenza | Comuni attraversati | Funzione | Elenco Acque PP. |
|---|--|-------------------------------------|-----------|------------------|
| Vaso Milzanella | Tutto il suo corso | Leno | promiscua | NO |
| Vaso Milzanella | Tutto il suo corso | Leno | promiscua | NO |
| Vaso Moriaga | Tutto il corso | Calcinato | Promiscua | NO |
| Vaso Naviglio - Ramo Boccarosa | Tutto il corso | Calcinato | Promiscua | NO |
| Vaso Naviglio - Ramo Castigliona A | Tutto il corso | Calcinato, Montichiari | Promiscua | NO |
| Vaso Naviglio - Ramo Viazzoli | Tutto il corso | Calcinato | Promiscua | NO |
| Vaso Reale | Tutto il corso | Montichiari, Calvisano | Promiscua | NO |
| Vaso Reale - 1 ¹ Comizio | Tutto il corso | Montichiari | Promiscua | NO |
| Vaso Reale - 2 ¹ Comizio | Tutto il corso | Montichiari | Promiscua | NO |
| Vaso S. Giovanna | Tutto il corso | Calcinato, Montichiari | Promiscua | NO |
| Vaso S. Giovanna - 1 ¹ Comizio | Tutto il corso | Montichiari | Promiscua | NO |
| Vaso S. Giovanna - 2 ¹ Comizio | Tutto il corso | Montichiari | Promiscua | NO |
| Vaso S. Giovanna - 3 ¹ Comizio | Tutto il corso | Montichiari | Promiscua | NO |
| Vaso S. Giovanna - 4 ¹ Comizio | Tutto il corso | Montichiari | Promiscua | NO |
| Vaso S. Giovanna - 5 ¹ Comizio | Tutto il corso | Montichiari | Promiscua | NO |
| Vaso S. Giovanna - 6 ¹ Comizio | Tutto il corso | Montichiari | Promiscua | NO |
| Vaso S. Giovanna - 7 ¹ Comizio | Tutto il corso | Montichiari | Promiscua | NO |
| Vaso S. Giovanna e Seriola Nuova | Tutto il corso | Calcinato | Promiscua | NO |
| Vaso Serio | Tutto il corso | Lonato, Bedizzole | Promiscua | NO |
| Vaso Seriola di Acquafredda | Tutto il corso | Calvisano, Carpenedolo, Acquafredda | Promiscua | NO |
| Vaso Seriola Gambarà | A valle dell'intersezione con la S.P. VIII Leno - Fiesse | Leno, Gottolengo | Promiscua | NO |
| Vaso Seriola Nuova | Tutto il corso | Calcinato, Montichiari | Promiscua | NO |
| Vaso Seriola Nuova - 1 ¹ Comizio | Tutto il corso | Montichiari | Promiscua | NO |
| Vaso Seriola Nuova - 2 ¹ Comizio | Tutto il corso | Montichiari | Promiscua | NO |
| Vaso Seriola Nuova - 3 ¹ Comizio | Tutto il corso | Montichiari | Promiscua | NO |
| Vaso Tre Bocchetti - Ramo Bagnolo | Tutto il corso | Bedizzole | Promiscua | NO |
| Vaso Tre Bocchetti - Ramo Bolognina | Tutto il corso | Bedizzole | Promiscua | NO |

Serie Ordinaria n. 51 - Venerdì 22 dicembre 2017

| Nome corso d'acqua | Tratto di competenza | Comuni attraversati | Funzione | Elenco Acque PP. |
|-------------------------------------|----------------------|----------------------|-----------|------------------|
| Vaso Tre Bocchetti - Ramo Cantarane | Tutto il corso | Bedizzole | Promiscua | NO |
| Vaso Tre Bocchetti - Ramo Fusina | Tutto il corso | Bedizzole, Calcinato | Promiscua | NO |
| Vaso Tre Bocchetti - Ramo Fusina | Tutto il corso | Bedizzole | Promiscua | NO |
| Vaso Tre Bocchetti - Ramo Salago | Tutto il corso | Bedizzole, Calcinato | Promiscua | NO |
| Vaso Uggera | Tratti terminali | Leno | Bonifica | NO |

ALLEGATO D – INDIVIDUAZIONE DEL RETICOLO IDRICO DI COMPETENZA DEI CONSORZI DI BONIFICA

CONSORZIO DI BONIFICA DELL'EMILIA CENTRALE

| Nome corso d'acqua | Tratto di competenza | Comuni attraversati | Funzione | Elenco Acque PP. |
|---------------------------------------|--|--------------------------|-------------|------------------|
| Fosso Casella | Tutto il corso | Moglia | Promiscua | NO |
| Condotto Gerra | Tutto il corso fino agli argini del fiume Secchia | Moglia | Irrigua | NO |
| Condotto Tagliatelle | Dalla Presa sul cavo Lama fino allo scarico prima del ponte sul Canale Emissario | Moglia | Irrigazione | NO |
| Canale Emissario | Tutto il corso | Moglia, San Benedetto Po | Bonifica | NO |
| Scolo Cesare | Tutto il corso | Moglia | Bonifica | NO |
| Scolo Mondine | Tutto il corso | Moglia | Promiscua | NO |
| Cavo Busatello Vecchio | Tutto il corso | Moglia | Promiscua | NO |
| Cavo Scaricatore di Parmigiana-Moglia | Tutto il corso fino all'impianto idrovoro Mondine | Moglia | Promiscua | NO |
| Cavo C.C.A.B.M. | Tutto il corso | Moglia | Promiscua | NO |
| Cavo Parmigiana-Moglia | Tutto il corso fino alla chiavica di Bondanello | Moglia | Promiscua | SI |
| Allacciante Mondine | Tutto il corso | Moglia | Irrigua | NO |
| Scolo Mondine dir | Tutto il corso | Moglia | Promiscua | NO |
| Cavo C.C.A.B.R. | Tutto il corso | Moglia | Promiscua | NO |

ALLEGATO D – INDIVIDUAZIONE DEL RETICOLO IDRICO DI COMPETENZA DEI CONSORZI DI BONIFICA
CONSORZIO DI BONIFICA DUGALI-NAVIGLIO-ADDA SERIO

| Nome corso d'acqua | Tratto di competenza | Comuni attraversati | Funzione | Elenco Acque PP. |
|-------------------------|----------------------|--|-----------|------------------|
| Acque Alte | Tutto il corso | Scandolara Ravara, San Martino del Lago, Solarolo Rainerio, San Giovanni in Croce, Casteldidone, Spineda, Rivarolo Mantovano, Bozzolo, San Martino dell'Argine, Gazzuolo | Bonifica | SI |
| Acque depurate CR | Tutto il corso | Cremona | Promiscua | NO |
| Albano | Tutto il corso | Piadena, San Giovanni in Croce | Irrigua | NO |
| Albertina | Tutto il corso | Casalbuttano, Castelveverde | promiscua | NO |
| Alia | Tutto il corso | Bordolano, Corte de' Cortesi, Olmeneta, Robecco d'Oglio, Corte de' Frati | Bonifica | NO |
| Alia Delmoncina Schizza | Tutto il corso | Gadesco Pieve Delmona, Malagnino, Sospiro | Irrigua | NO |
| Alia Scandolara | Tutto il corso | Corte de' Frati, Grontardo, Scandolara Ripa d'Oglio | Irrigua | NO |
| Alietta Canobbina | Tutto il corso | Gabbioneta Binanuova, Scandolara Ripa d'Oglio | Irrigua | NO |
| Alietta ramo Gadesco | Tutto il corso | Corte de' Frati, Gadesco Pieve Delmona, Persico Dosimo | Irrigua | NO |
| Ambrosina | Tutto il corso | Vescovato, Gadesco Pieve Delmona, Malagnino | Bonifica | NO |
| Ambrosina | Tutto il corso | Gadesco Pieve Delmona, Persico Dosimo | Irrigua | NO |
| Anselmi | Tutto il corso | Pieve d'Olimi | Bonifica | NO |
| Ariolo | Tutto il corso | Stagno Lombardo | Bonifica | NO |
| Aspice * | Tutto il corso | Gabbioneta Binanuova, Grontardo, Corte de' Frati, Pescarolo ed uniti, Pessina Cr.se | Bonifica | SI |
| Aspice II | Tutto il corso | Pescarolo | Bonifica | NO |
| Aspice roggia | Tutto il corso | Gabbioneta Binanuova, Pessina Cremonese | Irrigua | NO |
| Aspicino | Tutto il corso | Gabbioneta Binanuova, Pessina Cremonese | Bonifica | NO |
| Aspicino di Gabbioneta | Tutto il corso | Gabbioneta Binanuova | Bonifica | NO |
| Azzanella | Tutto il corso | Persico Dosimo | Irrigua | NO |
| Babbiona | Tutto il corso | Soresina, Annico, Grumello Cremonese | promiscua | NO |

| Nome corso d'acqua | Tratto di competenza | Comuni attraversati | Funzione | Elenco Acque PP. |
|-----------------------------|----------------------|---|-----------|------------------|
| Bagarotta | Tutto il corso | Bonemerse, Pieve d'Olmi, Stagno Lombardo | Irrigua | NO |
| Balcario | Tutto il corso | Cella Dati, Sospiro | Bonifica | SI |
| Balcario Vecchio | Tutto il corso | Motta Baluffi, Cella Dati | Bonifica | NO |
| Baldocco | Tutto il corso | Pozzaglio, Persico Dosimo, Gadesco Pieve Delmona | Bonifica | NO |
| Barco | Tutto il corso | Bozzolo, Rivarolo Mantovano | Bonifica | NO |
| Belgiardino | Tutto il corso | Piadena, San Giovanni in Croce, Casteldidone | Irrigua | NO |
| Bellozza 1 | Tutto il corso | Cingia dè Botti | Irrigua | NO |
| Bellozza 2 | Tutto il corso | Cingia dè Botti, Scandolara Ravara | Irrigua | NO |
| Benzona | Tutto il corso | Sesto Cremonese, Grumello Cremonese, Acquanegra Cremonese, Spinadesco | promiscua | SI |
| Bicinengo | Tutto il corso | Sesto Cremonese, Spinadesco | promiscua | SI |
| Biribiscio | Tutto il corso | Sesto Cremonese, Castelverde | Bonifica | NO |
| Bissolina (Asta principale) | Tutto il corso | Persico Dosimo, Cremona | Irrigua | NO |
| Bissolina ramo Macchetto | Tutto il corso | Cremona | Irrigua | NO |
| Bissolina ramo Malagnino | Tutto il corso | Malagnino, Pieve d'Olmi | Bonifica | NO |
| Bissolina ramo Persico | Tutto il corso | Cremona, Persico Dosimo, Pozzaglio | Bonifica | NO |
| Bissolina ramo San Savino | Tutto il corso | Cremona | Irrigua | NO |
| Bissolina Sollevamento | Tutto il corso | Pieve d'Olmi, San Daniele Po | Irrigua | NO |
| Boarizza | Tutto il corso | Isola Dovarese | Bonifica | NO |
| Bolla | Tutto il corso | Cicognolo, Cappella dè Picenardi, Pessina Cremonese, Torre dè Picenardi | Promiscua | NO |
| Bonetta | Tutto il corso | Casalbuttano, Castelverde | promiscua | NO |
| Bonetta Derovere | Tutto il corso | Derovere, Pieve San Giacomo | Bonifica | NO |
| Bonetta Pieve S. Giacomo | Tutto il corso | Pieve San Giacomo | Bonifica | NO |
| Bonetta ramo Cella | Tutto il corso | Pieve San Giacomo, Cella Dati | Irrigua | NO |
| Bonetta ramo Cingia | Tutto il corso | Cingia dè Botti | Irrigua | NO |
| Bonetti | Tutto il corso | Bonemerse | Bonifica | NO |
| Bonetto di Isoello | Tutto il corso | Derovere, Cappella dè Picenardi | Bonifica | NO |
| Borri | Tutto il corso | Solarolo Rainerio, San Martino del Lago, Scandolara Ravara | Irrigua | NO |
| Borri Alta | Tutto il corso | Voltido, Solarolo Rainerio, San Martino del Lago | Irrigua | NO |

Serie Ordinaria n. 51 - Venerdì 22 dicembre 2017

| Nome corso d'acqua | Tratto di competenza | Comuni attraversati | Funzione | Elenco Acque PP. |
|------------------------------------|--|---|-----------|------------------|
| Borri Inferiore | Tutto il corso | Solarolo Rainerio, San Giovanni in Croce | Irrigua | NO |
| Borri Vecchia | Tutto il corso | Voltido, Cà d'Andrea | Bonifica | NO |
| Boschetta | Tutto il corso | Persico Dosimo, Cremona | promiscua | NO |
| Breda | Tutto il corso | Cà d'Andrea, Voltido | Irrigua | NO |
| Brolpasino | Tutto il corso | Torre dè Picenardi, Cà d'Andrea | Irrigua | NO |
| Bugno di S.Giovanni | Tutto il corso | San Giovanni in Croce | Bonifica | NO |
| Cà dè Bonavogli | Tutto il corso | Derovere | Irrigua | NO |
| Cà dè Chiozzi | Tutto il corso | Piadena, San Giovanni in Croce | Irrigua | NO |
| Cà dè Gatti | Tutto il corso | Pieve d'Olmi, San Daniele Po | Irrigua | NO |
| Cà dè Novelli | Tutto il corso | Derovere, Cà d'Andrea | Irrigua | NO |
| Cà dell'Ora | Tutto il corso | Piadena, Voltido, Solarolo Rainerio, San Giovanni in Croce | Irrigua | NO |
| Cà Grande | Tutto il corso | San Daniele Po | Irrigua | NO |
| Cà Matta | Tutto il corso | Cingia dè Botti, San Martino del Lago | Irrigua | NO |
| Cà Rossa | Tutto il corso | Pieve d'Olmi | Irrigua | NO |
| Cadolina | Tutto il corso | Pessina Cremonese, Pescarolo | Irrigua | NO |
| Cadolina ramo Nord | Tutto il corso | Pessina Cremonese | Irrigua | NO |
| Canale di bonifica del Moso | Dallo sbocco fino ad Est della Roggia Acuarossa in Comune di trescore Cremasco | Cremona, Trescore Cremasco | Bonifica | NO |
| Canale di bonifica Rovereto | Dallo sbocco fino ad Ovest della frazione Rovereto in Comune di Credera Rubbiano | Credera Rubbiano, Moscazzano | Bonifica | SI |
| Canale Principale di Foce Morbasco | Tutto il corso | Gerre dè Caprioli, Cremona, Bonemerse, Malagnino, Pieve d'Olmi, Sospiro, Pieve San Giacomo, Derovere, Cà d'Andrea, Voltido, Piadena | Irrigua | NO |
| Canali del Consorzio di Paderno | Tutto il corso | Paderno Ponchielli | Irrigua | NO |
| Canova | Tutto il corso | Pescarolo | Bonifica | NO |
| Canova | Tutto il corso | Torre dè Picenardi, Drizzona | Irrigua | NO |
| Canova (CIIC) | Tutto il corso | Drizzona | Irrigua | NO |
| Canova Beltrami | Tutto il corso | Vescovato, Pescarolo | Irrigua | NO |
| Cansera | Tutto il corso | Cappella dè Picenardi | Irrigua | NO |
| Cansera 2 | Tutto il corso | Cappella dè Picenardi, Torre dè Picenardi | Irrigua | NO |
| Cantarane | Tutto il corso | Cingia dè Botti | Irrigua | NO |

Consorzio di Dugali-Naviglio-Adda Serio

| Nome corso d'acqua | Tratto di competenza | Comuni attraversati | Funzione | Elenco Acque PP. |
|------------------------------|--|---|-----------|------------------|
| Canziana | Tutto il corso | Persico Dosimo, Cremona | Irrigua | NO |
| Canziana | Tutto il corso | Olmeneta, Pozzaglio, Castelverde, Persico Dosimo | Bonifica | NO |
| Capellana | Tutto il corso | Cumignano sul Naviglio, Genivolta, Casalmorano, Paderno Ponchielli, Casalbuttano, Castelverde | Promiscua | NO |
| Cappellanino | Tutto il corso | Casalbuttano, Castelverde | Promiscua | NO |
| Cappelletta | Tutto il corso | Castelverde | Promiscua | NO |
| Casaletto | Tutto il corso | Cingia dè Botti, San Martino del Lago | Irrigua | NO |
| Casellone | Tutto il corso | Isola Dovarese | Bonifica | NO |
| Casotto | Tutto il corso | Drizzona | Irrigua | NO |
| Castello | Tutto il corso | Grontardo | Bonifica | NO |
| Castelponzone | Tutto il corso | Scandolara Ravara, San Martino del Lago | Irrigua | NO |
| Cattanea | Tutto il corso | Sospiro, Malagnino | Irrigua | NO |
| Cauzza | Tutto il corso | Casalbuttano, Castelverde | Promiscua | NO |
| Cavallara | Tutto il corso | Casalbuttano, Castelverde | Promiscua | NO |
| Cavalletta | Tutto il corso | Gadesco Pieve Delmona, Grontardo, Vescovato | Irrigua | NO |
| Cavallina | Tutto il corso | Soresina, Annico, Sesto Cremonese | Promiscua | NO |
| Cavetto | Tutto il corso | Casalbuttano, Castelverde | Promiscua | NO |
| Cavo Basso | Tutto il corso | Cella Dati, Sospiro | Bonifica | SI |
| Cavo Cerca * | Dallo sbocco alla via Giuseppina (esclusa) | Cremona, Gerre dè Caprioli | Promiscua | SI |
| Cavo Geronda | Dallo sbocco fino allo Scaricatore di Genivolta | Genivolta | Bonifica | NO |
| Cavo Magio (Piadena) | Tutto il corso | Piadena | Bonifica | NO |
| Cavo Morta Colo Cavo Morta * | Dallo sbocco al sifone sotto il Cavo Cerca (escluso) | Cremona, Gerre dè Caprioli, Stagno Lombardo | Promiscua | SI |
| Cavo Silva | Tutto il corso | Pizzighettone | Promiscua | NO |
| Cavo Turati | Dallo sbocco fino alla Cascina Borlina in Comune di Bagnolo Cremasco | Bagnolo Cremasco, Crema | Promiscua | NO |
| Chiaviche | Tutto il corso | Pieve d'Olmi | Irrigua | NO |
| Cidalara | Tutto il corso | Isola Dovarese, Torre dè Picenardi, Pessina Cremonese, Cappella dè Picenardi | Irrigua | NO |
| Cidalara | Tutto il corso | Isola Dovarese, Torre dè Picenardi | Bonifica | SI |
| Cidalara Castelfranco | Tutto il corso | Drizzona | Irrigua | NO |

Serie Ordinaria n. 51 - Venerdì 22 dicembre 2017

| Nome corso d'acqua | Tratto di competenza | Comuni attraversati | Funzione | Elenco Acque PP. |
|-------------------------------|---|---|-----------|------------------|
| Cidalara Drizzona | Tutto il corso | Drizzona | Irrigua | NO |
| Cidalara Torre | Tutto il corso | Isola Dovarese, Torre dè Picenardi | Promiscua | NO |
| Cignone | Tutto il corso | San Giovanni in Croce | Irrigua | NO |
| Cingello | Tutto il corso | San Martino del Lago, Cà d'Andrea | Bonifica | NO |
| Cingello di Galizia | Tutto il corso | Cà d'Andrea, Derovere | Bonifica | NO |
| Cingia | Tutto il corso | Solarolo Rainerio, San Martino del Lago, Cà d'Andrea, Cingia dè Botti, Derovere | Bonifica | SI |
| Cingia Bertana | Tutto il corso | Solarolo Rainerio | Irrigua | NO |
| Cingino | Tutto il corso | Cappella dè Picenardi, Pieve San Giacomo, Cicognolo | Bonifica | NO |
| Ciottone | Tutto il corso | Torricella del Pizzo | Bonifica | NO |
| Cirietto | Tutto il corso | Malagnino, Pieve d'Olmi, Sospiro | Irrigua | NO |
| Cittadella | Tutto il corso | Stagno Lombardo | Irrigua | NO |
| Colatore Carione | Dallo sbocco fino allo scaricatore di Genivolta | Genivolta | Bonifica | NO |
| Colatore Lizzolo | Dallo sbocco fino alla S.P. ex S.S. 235 a Sud-Est dell'abitato di Offanengo | Offanengo, Izano, Fiesco, Castelleone | Promiscua | SI |
| Colatore Quadri | Tutto il corso | Pessina Cremonese | Bonifica | NO |
| Colatore Roggione | Dallo sbocco fino al confine Comunale di Abbadia Cerreto | Abbadia Cerreto | Bonifica | NO |
| Colatore Santa Cristina | Dallo sbocco fino al confine comunale di Pizzighettone | Pizzighettone | Bonifica | SI |
| Coli Malcorrente | Tutto il corso | Casalmorano, Annicco | Bonifica | NO |
| Colo Albertina | Tutto il corso | Casalbuttano | Bonifica | NO |
| Colo Canobbia | Tutto il corso | Scandolara Ripa Oglio | Bonifica | NO |
| Colo Cauzza | Tutto il corso | Casalmorano, Paderno Ponchielli, Casalbuttano | Bonifica | NO |
| Colo Cavetto | Tutto il corso | Casalbuttano | Bonifica | NO |
| Colo Daga | Tutto il corso | Gabbioneta Binanuova | Bonifica | NO |
| Colo Depuratore Olmeneta | Tutto il corso | Olmeneta, Pozzaglio | Bonifica | NO |
| Colo di Casalsigone | Tutto il corso | Pozzaglio | Bonifica | NO |
| Colo di Derovere | Tutto il corso | Cingia dè Botti, Derovere | Bonifica | NO |
| Colo di Monticelli | Tutto il corso | Pessina Cremonese | Bonifica | NO |
| Colo di Olmeneta | Tutto il corso | Olmeneta, Pozzaglio | Bonifica | NO |
| Colo di Pieve San Maurizio | Tutto il corso | Cà d'Andrea | Bonifica | NO |
| Colo di Scandolara Ripa Oglio | Tutto il corso | Scandolara Ripa d'Oglio | Bonifica | NO |

| Nome corso d'acqua | Tratto di competenza | Comuni attraversati | Funzione | Elenco Acque PP. |
|-----------------------------|--|--|-----------|------------------|
| Colo di Villarocca | Tutto il corso | Pessina Cremonese | Bonifica | NO |
| Colo Dugali | Tutto il corso | Pizzighettone | Promiscua | NO |
| Colo Fontane | Tutto il corso | Gabbioneta Binanuova | Bonifica | NO |
| Colo Gambarello | Tutto il corso | Olmeneta, Pozzaglio | Bonifica | NO |
| Colo Gavassi | Tutto il corso | Voltido | Bonifica | NO |
| Colo Lame | Tutto il corso | Gabbioneta Binanuova | Bonifica | NO |
| Colo Maiavacca | Tutto il corso | Pizzighettone | Promiscua | NO |
| Colo Mancini | Tutto il corso | Cingia dè Botti, Derovere | Bonifica | NO |
| Colo Monte Oliveto | Tutto il corso | Scandolara Ripa d'Oglio | Bonifica | NO |
| Colo Re dei Fossi | Tutto il corso | Gabbioneta Binanuova | Bonifica | NO |
| Colo Robecco | dall'origine a loc. Brazzuoli (inizio gestione Dugali) | Pozzaglio | Bonifica | NO |
| Colo Seriolazza - Ramo Est | Tutto il corso | Pessina Cremonese | Bonifica | NO |
| Colo Soldizzi | Tutto il corso | Voltido | Bonifica | NO |
| Colo Trecca | Tutto il corso | Castelverde, Cremona | Bonifica | NO |
| Colombare | Tutto il corso | Stagno Lombardo | Irrigua | NO |
| Colombarolo | Tutto il corso | Voltido, Torre dè Picenardi | Bonifica | NO |
| Colombarolo | Tutto il corso | Voltido, Piacenza | Irrigua | NO |
| Colombina | Tutto il corso | Derovere, Cingia dè Botti | Irrigua | NO |
| Colombina Bassa | Tutto il corso | Derovere, Cingia dè Botti | Bonifica | NO |
| Cona | Tutto il corso | Motta Baluffi, San Daniele Po | Bonifica | SI |
| Contina Fontana Schizzi | Tutto il corso | Corte dè Frati, Gadesco Pieve Delmona, Malagnino, Persico Dosimo, Sospiro | Irrigua | NO |
| Corte Emilia | Tutto il corso | Bozzolo | Bonifica | NO |
| Cremonella | Tutto il corso | Castelverde, Cremona | Promiscua | NO |
| Cresmiere * | Tutto il corso | Crema | Bonifica | SI |
| Delmona Vecchia | Tutto il corso | Pieve San Giacomo, Vescovato, Gadesco Pieve Delmona, Persico Dosimo, Pozzaglio | Bonifica | SI |
| Delmoncello | Tutto il corso | Cingia dè Botti, Cella Dati, Pieve San Giacomo | Bonifica | SI |
| Delmoncello | Tutto il corso | Pozzaglio | Bonifica | NO |
| Delmoncello Asta Principale | Tutto il corso | Gadesco Pieve Delmona, Malagnino, Sospiro, Vescovato | Irrigua | NO |
| Delmoncello ramo Alto | Tutto il corso | Sospiro | Irrigua | NO |
| Delmoncello ramo Basso | Tutto il corso | Sospiro, Pieve San Giacomo | Irrigua | NO |

Serie Ordinaria n. 51 - Venerdì 22 dicembre 2017

| Nome corso d'acqua | Tratto di competenza | Comuni attraversati | Funzione | Elenco Acque PP. |
|--|--|--|-----------|------------------|
| Delmoncello ramo Gadesco | Tutto il corso | Gadesco Pieve Delmona, Persico Dosimo | Bonifica | NO |
| Delmoncina | Tutto il corso | Cingia dè Botti, Cella Dati, Pieve San Giacomo | Bonifica | SI |
| Derovere ramo Nord | Tutto il corso | Derovere | Irrigua | NO |
| Derovere ramo Sud | Tutto il corso | Derovere | Irrigua | NO |
| Derovere 2 | Tutto il corso | Cingia dè Botti, Derovere | Irrigua | NO |
| Diramatore di Casalbuttano | Tutto il corso | Casalbuttano | Irriguo | NO |
| Diramatore di Cicognolo | Tutto il corso | Cicognolo, Cappella dè Picenardi | Irrigua | NO |
| Diramatore di Sospiro | Tutto il corso | Sospiro | Irrigua | NO |
| Diramatore di Stagno | Tutto il corso | Stagno Lombardo | Irrigua | NO |
| Diramatore Foce Morbasco - Isola Pescaroli | Tutto il corso | Derovere, Cà d'Andrea, Cingia dè Botti | Irrigua | NO |
| Diramatore Grontardo | Tutto il corso | Grontardo | Bonifica | NO |
| Diramatore Isola | Tutto il corso | Pessina Cremonese, Isola Dovarese | Irrigua | NO |
| Diramatore Torre | Tutto il corso | Pessina Cremonese, Cappella dè Picenardi, Torre dè Picenardi | Irrigua | NO |
| Diramatore via Brescia | Tutto il corso | Pozzaglio, Persico Dosimo, Cremona | Irrigua | NO |
| Diversivo dei Paduli | Tutto il corso | Corte dè Frati | Bonifica | NO |
| Dosolo | Tutto il corso | San Daniele Po, Pieve d'Olmi, Stagno Lombardo | Bonifica | SI |
| Dossello | Tutto il corso | Gabbioneta Binanuova | Bonifica | SI |
| Doviziola | Tutto il corso | Pozzaglio | Bonifica | NO |
| Ferrarola | Tutto il corso | Grumello Cremonese, Pizzighettone | Bonifica | SI |
| Ferrarola Alta | Tutto il corso | Pizzighettone, Crotta d'Adda | Promiscua | SI |
| Ferrarola Bassa | Tutto il corso | Pizzighettone | Promiscua | SI |
| Ferrera | Tutto il corso | Cà d'Andrea, Torre dè Picenardi | Bonifica | NO |
| Ferrera ramo Ovest | Tutto il corso | Cà d'Andrea | Bonifica | NO |
| Ferrovia | Tutto il corso | San Giovanni in Croce | Irrigua | NO |
| Fiammena | Tutto il corso | Corte dè Frati, Grontardo | Irrigua | NO |
| Fiume Serio Morto Colatore Serio Morto * | Dalle origini alla strada comunale Madignano-Ripalta Vecchia, in loc. Madignanello | Camisano, Casale Cremasco-Vidolasco, Crema, Madignano, Offanengo, Ricengo, Cappella Cantone, Castelleone, Pizzighettone, San Bassano | Promiscua | SI |
| Fiumicello Delma | Tutto il corso | Genivolta, Azzanello | Promiscua | SI |
| Fontanile Morbaschino Malcorrente | Tutto il corso | Casalmoreno | Bonifica | NO |

Consorzio di Dugali-Naviglio-Adda Serio

| Nome corso d'acqua | Tratto di competenza | Comuni attraversati | Funzione | Elenco Acque PP. |
|---------------------------------|----------------------|---|-----------|------------------|
| Fossa Borghesana | Tutto il corso | Casalbuttano, Olmeneta, Pozzaglio ed Uniti | Promiscua | NO |
| Fossa comunale Nord (Pescarolo) | Tutto il corso | Pescarolo | Bonifica | NO |
| Fossa comunale Sud (Pescarolo) | Tutto il corso | Pescarolo | Bonifica | NO |
| Fossa Ovest | Tutto il corso | Cà d'Andrea, Torre dè Picenardi | Irrigua | NO |
| Fossa Sud | Tutto il corso | Cà d'Andrea, Voltido | Irrigua | NO |
| Fossadone (Pieve d'Olmi) | Tutto il corso | Stagno Lombardo, Pieve d'Olmi, San Daniele Po | Bonifica | NO |
| Fossadone (Stagno) | Tutto il corso | Stagno Lombardo, Gerre dè Caprioli | Bonifica | SI |
| Fosso Cipelli | Tutto il corso | Pieve d'Olmi | Bonifica | NO |
| Fosso di Brolpasino | Tutto il corso | Cà d'Andrea | Bonifica | NO |
| Fosso di Stagno | Tutto il corso | Stagno Lombardo | Bonifica | NO |
| Fosso di Vescovato | Tutto il corso | Vescovato | Bonifica | NO |
| Fosso Lago Marchesa | Tutto il corso | Paderno Ponchielli, Sesto Cremonese, Castelveverde, Cremona | Promiscua | NO |
| Frasca | Tutto il corso | San Giovanni in Croce, Solarolo Rainerio, Voltido | Bonifica | NO |
| Frassunida | Tutto il corso | Grontardo, Scandolara Ripa d'Oglio | Bonifica | NO |
| Frata | Tutto il corso | Pozzaglio, Persico Dosimo, Grontardo, Gadesco Pieve Delmona, Vescovato, Pieve San Giacomo, Cicognolo, Cappella dè Picenardi | Promiscua | NO |
| Frata | Tutto il corso | Paderno Ponchielli, Casalbuttano, Castelveverde, Pozzaglio | Promiscua | NO |
| Frate | Tutto il corso | Torre dè Picenardi, Drizzona | Irrigua | NO |
| Fregalinetto | Tutto il corso | Cremona | Bonifica | NO |
| Fregalino | Tutto il corso | Persico Dosimo, Malagnino, Cremona | Bonifica | NO |
| Fregalino | Tutto il corso | Cremona | Promiscua | SI |
| Gambalone | Tutto il corso | Cella Dati, Sospiro, Pieve d'Olmi, Malagnino | Irrigua | NO |
| Gambalone | Tutto il corso | Sospiro, Pieve d'Olmi | Irrigua | NO |
| Gambalone | Tutto il corso | Pieve San Giacomo, Cella Dati | Bonifica | SI |
| Gambarello | Tutto il corso | Pozzaglio | Promiscua | NO |
| Gambina | Tutto il corso | Stagno Lombardo | Irrigua | NO |
| Gambina | Tutto il corso | Grumello Cremonese | Promiscua | SI |
| Gambina di Corte Primula | Tutto il corso | Rivarolo Mantovano, Tornata | Bonifica | NO |

Serie Ordinaria n. 51 - Venerdì 22 dicembre 2017

| Nome corso d'acqua | Tratto di competenza | Comuni attraversati | Funzione | Elenco Acque PP. |
|--|----------------------|--|-----------|------------------|
| Gambina di Mezzo - Dugale Gambina di Rivarolo | Tutto il corso | Casteldidone, Piadena | Bonifica | SI |
| Gambina di Piadena | Tutto il corso | Piadena | Bonifica | NO |
| Gambina di Pieve d'Olmi | Tutto il corso | Pieve d'Olmi | Bonifica | NO |
| Gambina di Romprezzagno | Tutto il corso | Tornata, Calvatone | Bonifica | NO |
| Gambina di Sopra - Dugale Gambina di S.Giovanni in Croce | Tutto il corso | Casteldidone, San Giovanni in Croce | Bonifica | SI |
| Gambina di Sotto - Gambina di Tornata | Tutto il corso | Rivarolo Mantovano, Tornata, Piadena | Bonifica | SI |
| Gambinazzo | Tutto il corso | Cappella dè Picenardi, Pessina Cremonese | Bonifica | NO |
| Gambinello | Tutto il corso | Cappella Cantone, Grumello Cremonese | Promiscua | SI |
| Garibolda | Tutto il corso | Castelverde | Promiscua | NO |
| Gattarolo 1 | Tutto il corso | Voltido | Irrigua | NO |
| Gattarolo 2 | Tutto il corso | Voltido | Irrigua | NO |
| Gatte | Tutto il corso | San Martino del Lago, Scandolara Ravara | Irrigua | NO |
| Gattine | Tutto il corso | San Martino del Lago | Irrigua | NO |
| Gazzana - Colo di Bagnarolo | Tutto il corso | Gadesco Pieve Delmona | Bonifica | NO |
| Gazzolo di Malagnino | Tutto il corso | Pieve d'Olmi | Bonifica | NO |
| Gazzolo di S.Margherita | Tutto il corso | San Daniele Po, Sospiro, Pieve d'Olmi | Bonifica | SI |
| Geremia | Tutto il corso | San Martino del Lago | Bonifica | NO |
| Gerenzana | Tutto il corso | Olmeneta, Pozzaglio ed Uniti | Promiscua | NO |
| Gerolo | Tutto il corso | Stagno Lombardo | Irrigua | NO |
| Gerre | Tutto il corso | Stagno Lombardo | Irrigua | NO |
| Gerre Borghi 1 | Tutto il corso | Cremona | Irrigua | NO |
| Gerre Borghi 2 | Tutto il corso | Cremona | Irrigua | NO |
| Gonzaga | Tutto il corso | Catelverde, Pozzaglio | Bonifica | NO |
| Gonzaga asta principale e suoi rami | Tutto il corso | Pozzaglio, Corte dè Frati, Persico Dosimo | Irrigua | NO |
| Gonzaga ramo Moione | Tutto il corso | Grontardo, Persico Dosimo, Gadesco Pieve Delmona | Irrigua | NO |
| Gonzaga ramo Redondesco | Tutto il corso | Grontardo, Gadesco Pieve Delmona, Vescovato | Irrigua | NO |
| Gonzaga ramo Sidolo | Tutto il corso | Vescovato, Cicognolo | Irrigua | NO |
| Gonzaga ramo Vescovato | Tutto il corso | Corte dè Frati, Grontardo, Persico Dosimo, Vescovato | Irrigua | NO |

Consorzio di Dugali-Naviglio-Adda Serio

| Nome corso d'acqua | Tratto di competenza | Comuni attraversati | Funzione | Elenco Acque PP. |
|-----------------------------------|----------------------|--|-----------|------------------|
| Gronda Nord Bonemerse | Tutto il corso | Bonemerse | Bonifica | NO |
| Grontarda | Tutto il corso | Grontardo, Pescarolo | Irrigua | NO |
| Grumone | Tutto il corso | Corte dè Frati, Pozzaglio | Bonifica | SI |
| Guazzone | Tutto il corso | Piadena | Irrigua | NO |
| Impianto Cella - ramo Giuseppina | Tutto il corso | Cingia dè Botti | Irrigua | NO |
| Impianto Cella - ramo Gurata | Tutto il corso | Cingia dè Botti, Cella Dati | Irrigua | NO |
| Impianto Cella - ramo Reboana | Tutto il corso | Cella Dati | Irrigua | NO |
| Isola ramo Alto | Tutto il corso | San Daniele Po | Irrigua | NO |
| Isola ramo Basso | Tutto il corso | San Daniele Po | Irrigua | NO |
| Isolina 1 | Tutto il corso | Isola Dovarese, Pessina Cremonese | Irrigua | NO |
| Isolina 2 | Tutto il corso | Isola Dovarese, Torre dè Picenardi | Irrigua | NO |
| Isolina 3 | Tutto il corso | Isola Dovarese, Drizzona | Irrigua | NO |
| Isolina 4 | Tutto il corso | Isola Dovarese, Drizzona | Irrigua | NO |
| Laghetto | Tutto il corso | Piadena, Drizzona | Bonifica | SI |
| Lanca - Ramo del Po | Tutto il corso | Torricella del Pizzo | Bonifica | NO |
| Macinatore | Tutto il corso | Sospiro | Bonifica | NO |
| Magia | Tutto il corso | Vescovato, Gadesco Pieve Delmona, Grontardo, Persico Dosimo | Bonifica | NO |
| Magia | Tutto il corso | Casalbuttano, Castelveverde, Pozzaglio | Promiscua | NO |
| Magio (Calvatone) | Tutto il corso | Piadena, Calvatone | Bonifica | NO |
| Mainolda | Tutto il corso | Persico Dosimo, Gadesco Pieve Delmona, Cremona | Irrigua | NO |
| Malanotte-Fontanone | Tutto il corso | Vescovato | Bonifica | NO |
| Malazzina | Tutto il corso | Cremona, Spinadesco | Bonifica | NO |
| Malcorrente di Pozzaglio | Tutto il corso | Corte de' Cortesi, Olmeneta, Pozzaglio ed Uniti, Persico Dosimo | Promiscua | NO |
| Malcorrente Gabbanina | Tutto il corso | Casalmorano, Paderno Ponchielli, Casalbuttano, Castelveverde, Sesto Cremonese, Cremona | Promiscua | NO |
| Mandragora | Tutto il corso | Annicco, Grumello Cremonese | Promiscua | SI |
| Marca Affaitati e sue diramazioni | Tutto il corso | Genivolta, Soresina, Casalmorano, Annicco, Paderno Ponchielli, Casalbuttano, Castelveverde | Promiscua | NO |
| Marzalenga | Tutto il corso | Castelveverde | Promiscua | NO |

Serie Ordinaria n. 51 - Venerdì 22 dicembre 2017

| Nome corso d'acqua | Tratto di competenza | Comuni attraversati | Funzione | Elenco Acque PP. |
|---|----------------------|--|-----------|------------------|
| Mattarona | Tutto il corso | Rivarolo Mantovano, Bozzolo | Bonifica | NO |
| Melia | Tutto il corso | Azzanello, Casalmorano, Castelvico, Bordolano, Casalbuttano, Corte de' Cortesi | Promiscua | NO |
| Melia Colo | Tutto il corso | Corte de' Cortesi, Olmeneta, Robecco d'Oglio | Bonifica | NO |
| Morbasco * | Tutto il corso | Paderno Ponchielli, Casalbuttano, Castelve, Sesto Cremonese, Cremona, Gerre de' Caprioli | Promiscua | SI |
| Morta | Tutto il corso | San Daniele Po | Irrigua | NO |
| Mortazza | Tutto il corso | Pizzighettone | Promiscua | NO |
| Mortino | Tutto il corso | San Daniele Po | Bonifica | NO |
| Mottaiola | Tutto il corso | Cingia de' Botti | Irrigua | NO |
| Nuova Cantulla | Tutto il corso | Casalmorano, Annico, Paderno Ponchielli | Promiscua | NO |
| Nuovo Bolla | Tutto il corso | Pescarolo, Pessina Cremonese | Irrigua | NO |
| Offredi Ovest | Tutto il corso | Cà d'Andrea, Cingia de' Botti | Irrigua | NO |
| Ognissanti | Tutto il corso | Cella Dati, Pieve San Giacomo | Bonifica | NO |
| Orezuolo | Tutto il corso | Casalbuttano, Castelve | Promiscua | NO |
| Palosca | Tutto il corso | Persico Dosimo, Cremona, Bonemerse, Malagnino | Irrigua | NO |
| Paloschino | Tutto il corso | Bonemerse | Bonifica | NO |
| Paradiso | Tutto il corso | Stagno Lombardo | Irrigua | NO |
| Parracaccia | Tutto il corso | Persico Dosimo, Cremona | Irrigua | NO |
| Parracaccia | Tutto il corso | Pozzaglio ed Uniti, Castelve, Persico Dosimo, Cremona | Promiscua | NO |
| Parracaccia ramo Sussidiario - sollevamento | Tutto il corso | Cremona | Irrigua | NO |
| Pasquala Farfenga | Tutto il corso | Casalmorano, Annico, Paderno Ponchielli, Sesto Cremonese, Cremonese | Promiscua | NO |
| Pescarola | Tutto il corso | Grontardo, Pescarolo | Irrigua | NO |
| Pessa Inferiore | Tutto il corso | Torre de' Picenardi | Promiscua | NO |
| Pessa Superiore | Tutto il corso | Pessina Cremonese, Cicognolo, Vescovato | Bonifica | NO |
| Pessa Torre | Tutto il corso | Torre de' Picenardi | Bonifica | NO |
| Pessa Vescovato | Tutto il corso | Vescovato | Bonifica | NO |
| Pessino | Tutto il corso | Corte de' Frati | Bonifica | NO |
| Piadena | Tutto il corso | Piadena | Irrigua | NO |
| Piave (Diversivo Acque Alte del Cidalara) | Tutto il corso | Isola Dovarese | Bonifica | SI |

| Nome corso d'acqua | Tratto di competenza | Comuni attraversati | Funzione | Elenco Acque PP. |
|------------------------------|----------------------|--|-----------|------------------|
| Pieve San Maurizio 1 | Tutto il corso | Cà d'Andrea | Irrigua | NO |
| Pieve San Maurizio 2 | Tutto il corso | Cà d'Andrea | Irrigua | NO |
| Pippia | Tutto il corso | Cremona | Bonifica | NO |
| Pizzetta | Tutto il corso | Grontardo, Gabbioneta Binanuova, Pescarolo | Irrigua | NO |
| Po di Mezzo | Tutto il corso | San Daniele Po | Bonifica | NO |
| Po di Ponente | Tutto il corso | Stagno Lombardo, San Daniele Po | Bonifica | NO |
| Po Morto (Gerre dè Caprioli) | Tutto il corso | Gerre dè Caprioli, Stagno Lombardo | Bonifica | SI |
| Po Morto (Torricella) | Tutto il corso | Torricella del Pizzo | Bonifica | NO |
| Po Morto di Levante | Tutto il corso | Pieve d'Olmi | Bonifica | NO |
| Pontirolo | Tutto il corso | Drizzona, Piadena, Torre dè Picenardi, Voltido | Irrigua | NO |
| Porrina | Tutto il corso | Cappella dè Picenardi, Derovere | Promiscua | NO |
| Pozzo | Tutto il corso | Pessina Cremonese, Torre dè Picenardi, Isola Dovarese | Irrigua | NO |
| Pozzolo | Tutto il corso | San Daniele Po, Pieve d'Olmi, Stagno Lombardo, Bonemerse | Bonifica | SI |
| Presa Caruberto | Tutto il corso | Solarolo Rainerio | Irrigua | NO |
| Presa Caselle | Tutto il corso | Cingia dè Botti | Irrigua | NO |
| Presa Delmoncello | Tutto il corso | Cingia dè Botti | Irrigua | NO |
| Presa Diversivo | Tutto il corso | Solarolo Rainerio | Irrigua | NO |
| Presa Gambino | Tutto il corso | Pieve d'Olmi | Irrigua | NO |
| Presa Grasselli | Tutto il corso | Stagno Lombardo | Irrigua | NO |
| Presa San Lorenzo | Tutto il corso | Solarolo Rainerio | Irrigua | NO |
| Pugnola | Tutto il corso | Cella Dati, Sospiro | Irrigua | NO |
| Purga | Tutto il corso | Grontardo | Irrigua | NO |
| Quintre | Tutto il corso | Piadena | Irrigua | NO |
| Quistra | Tutto il corso | Casalbuttano, Castelverde, Olmeneta, Pozzaglio | Promiscua | NO |
| Raffaella | Tutto il corso | Sospiro, Pieve San Giacomo | Irrigua | NO |
| Reale | Tutto il corso | Bonemerse, Cremona | Bonifica | SI |
| Realino | Tutto il corso | Cremona | Bonifica | SI |
| Reboana | Tutto il corso | Cella Dati | Bonifica | NO |
| Reboana | Tutto il corso | Cella Dati, Motta Baluffi | Irrigua | NO |
| Recorfano 1 | Tutto il corso | Voltido, Solarolo Rainerio | Irrigua | NO |

Serie Ordinaria n. 51 - Venerdì 22 dicembre 2017

| Nome corso d'acqua | Tratto di competenza | Comuni attraversati | Funzione | Elenco Acque PP. |
|---------------------------------|--|---|-----------|------------------|
| Recorfano 2 | Tutto il corso | Voltido, Solarolo Rainerio | Irrigua | NO |
| Regona | Tutto il corso | Pieve d'Olmi, San Daniele Po, Sospiro | Irrigua | NO |
| Riazzolo | Tutto il corso | Grumello Cremonese | Promiscua | SI |
| Riazzolo Ovest | Tutto il corso | Grumello Cremonese | Bonifica | NO |
| Riberio | Tutto il corso | Vescovato, Cicognolo | Irrigua | NO |
| Riglio | Tutto il corso escluso il tratto identificabile come proiezione del manufatto di sollevamento sull'argine maestro di competenza AIPO | Grumello Cremonese, Acquanegra Cremonese, Crotta d'Adda, Spinadesco, Cremona | Promiscua | SI |
| Riglio Delmonazza | Tutto il corso | San Martino del Lago, Scandolara Ravara, Cingia dè Botti, Motta Baluffi, Cella Dati, San Daniele Po | Bonifica | SI |
| Riglio Vecchio | Tutto il corso | Scandolara Ravara, Motta Baluffi | Bonifica | NO |
| Rio Stagno | Tutto il corso | Abbadia Cerreto, Bagnolo Cremasco, Casaletto Ceredano | Bonifica | SI |
| Riolo di Sotto | Tutto il corso | Toricella del Pizzo, Motta Baluffi | Bonifica | SI |
| Rione | Tutto il corso | Annicco, Paderno Ponchielli, Sesto Cremonese | Promiscua | SI |
| Robecco | Tutto il corso | Cremona, Persico Dosimo, Pozzaglio, Olmeneta | Bonifica | SI |
| Rodano | Tutto il corso | Cingia dè Botti | Irrigua | NO |
| Rodano | Tutto il corso | Paderno Ponchielli, Sesto Cremonese, Castelveverde, Cremona | Promiscua | SI |
| Rodano di Cingia | Tutto il corso | Cingia dè Botti | Bonifica | NO |
| Rodoloso (Colo di Castelfranco) | Tutto il corso | Drizzona, Piadena | Bonifica | SI |
| Roggia Bodrio | Dallo sbocco fino a Sud-Ovest dell'abitato di Rubbiano | Credera Rubbiano | Promiscua | SI |
| Roggia Boldrina | Dallo sbocco fino a Sud della Cascina Mirandola in Comune di Barbata | Romanengo, Casaletto di Sopra, Camisano, Barbata | Promiscua | SI |
| Roggia Cavo | Tutto il corso | Castelveverde, Cremona | Promiscua | NO |
| Roggia Colatore Videscola | Dallo sbocco fino a Nord della Cascina S. Carlo in Comune di Credera Rubbiano | Credera Rubbiano, Moscazzano, Montodine | Promiscua | SI |
| Roggia Dardanona | Dallo sbocco fino a Nord della cascina S.Felice in Comune di Spino d'Adda | Boffalora d'Adda, Dovera, Lodi, Spino d'Adda | Promiscua | SI |
| Roggia dei Boschi | Dallo sbocco fino a Sud dell'abitato di Rubbiano | Credera Rubbiano | Bonifica | SI |

| Nome corso d'acqua | Tratto di competenza | Comuni attraversati | Funzione | Elenco Acque PP. |
|--|--|--|-----------|------------------|
| Roggia Fontana o Rino | Dallo sbocco fino a Sud dell'abitato di Campagnola Cremasca | Campagnola Cremasca, Crema | Promiscua | SI |
| Roggia Gatta Masera | Tutto il corso | Pizzighettone | Promiscua | SI |
| Roggia Goldona Bevilacqua | Dallo sbocco fino alla Roggia Ciria in Comune di Olmeneta | Pozzaglio ed Uniti, Olmeneta | Promiscua | NO |
| Roggia Gradella | Dallo sbocco fino alla loc. Gradella in Comune di Pandino | Pandino, Dovera | Promiscua | SI |
| Roggia Gradella Sorgino | Dallo sbocco fino a Nord della S.P. ex S.S. 415 in Comune di Pandino | Padino, Dovera | Promiscua | SI |
| Roggia Melesa | Dallo sbocco fino a Sud dell'abitato di Casaleto Ceredano | Casaleto Ceredano, Credera Rubbiano | Bonifica | SI |
| Roggia Molinara | Tutto il tratto in Comune di Crema | Crema | Promiscua | SI |
| Roggia Morgola | Tutto il tratto in Comune di Crema | Crema | Promiscua | SI |
| Roggia Mozzanica | Dallo sbocco fino a Sud della cascina Fornace in Comune di Spino d'Adda | Boffalora d'Adda, Lodi, Spino d'Adda | Promiscua | SI |
| Roggia Ramello | Dallo sbocco fino a Sud della cascina Gina in Comune di Dovera | Dovera, Lodi | Bonifica | SI |
| Roggia Rodino | Dallo sbocco fino a Nord della loc. Rovereto in Comune di Credera Rubbiano | Credera Rubbiano, Moscazzano | Promiscua | SI |
| Roggia Roggino | Dallo sbocco fino ad Ovest dell'abitato di Casaleto Ceredano | Abbadia Cerreto, Casaleto Ceredano | Bonifica | SI |
| Roggia Ritorto | Tutto il corso e affluenti Colatore Casso e Cavo Tramorsetto | Castelleone, Soresina, San Bassano | Promiscua | SI |
| Roggia Salvignana | Dallo sbocco fino al confine comunale di Pizzighettone | Pizzighettone | Bonifica | SI |
| Roggia Schigazzina | Dallo sbocco fino a Sud della loc. Fornace in Comune di Barbata | Barbata, Camisano | Promiscua | SI |
| Roggia Senna | Dallo sbocco fino a Nord della Cascina Colombara in Comune di Campagnola Cremasca | Campagnola Cremasca, Crema | Promiscua | SI |
| Roggia Senna - Taglio | Dallo sbocco fino a Sud-Est della cascina Torchio in comune di Campagnola Cremasca | Campagnola Cremasca, Crema, Pianengo | Bonifica | SI |
| Roggia Serio Morto Scaricatore Serio Morto * | Tutto il corso | Castelleone, Gombito, Ripalta Arpina | Promiscua | SI |
| Roggia Spinadesca | Tutto il corso | Casalmorano, Annicco, Soresina, Paderno Ponchielli, Sesto ed Uniti, Spinadesco | Promiscua | SI |
| Roggia Squintana | Dallo sbocco fino a Sud della cascina Gina in Comune di Dovera | Dovera, Lodi | Promiscua | SI |

Serie Ordinaria n. 51 - Venerdì 22 dicembre 2017

| Nome corso d'acqua | Tratto di competenza | Comuni attraversati | Funzione | Elenco Acque PP. |
|----------------------------------|--|--|-----------|------------------|
| Roggia Stanga Marchesa | Tutto il corso | Grumello cr.se, Pizzighettone, Cappella Cantone, Soresina, Trigolo, Fiesco, Salvirola, Romanengo, Casaletto di Sopra | Promiscua | SI |
| Roggia Talamazza | Dallo sbocco fino ad Ovest della Cascina Costa in Comune di Soncino | Ticengo, Soncino, Cumignano sul Naviglio, Genivolta | Promiscua | NO |
| Roggia Tinta | Tutto il corso e affluenti Cavo Rizza, Ogliolo, Seriolazza ed altri. | Soncino, Genivolta, Azzanello, Castelvisconti | Promiscua | SI |
| Roggia Tormo o rio Tormo * | Tutto il corso nelle province di Cremona e Lodi | Agnadello, Dovera, Palazzo Pignano, Pandino, Abbazia Cerreto, Corte Palasio, Crespiatica | Promiscua | SI |
| Roggia Tormo * | Tutto il corso | Corte Palasio, Abbazia Cerreto | Promiscua | SI |
| Roggia Videscola Alta | Dallo sbocco fino a Nord dell'abitato di Rubbiano | Credera Rubbiano, Moscazzano | Promiscua | SI |
| Roggia Videscola Bassa | Dallo Sbocco fino alla derivazione Videscola Alta | Credera Rubbiano | Promiscua | SI |
| Roggione | Tutto il corso | Pizzighettone | Promiscua | NO |
| Ronca | Tutto il corso | Cà d'Andrea | Bonifica | NO |
| Ronca | Tutto il corso | Cappella de' Picenardi, Torre de' Picenardi | Irrigua | NO |
| S. Antonia | Tutto il corso | Corte de' Frati | Bonifica | NO |
| S. Martino | Tutto il corso | San Martino del Lago | Bonifica | NO |
| Sabbioni | Tutto il corso | Stagno Lombardo | Irrigua | NO |
| Sabbioni | Tutto il corso | Grontardo, Pescarolo | Irrigua | NO |
| San Daniele ramo Alto | Tutto il corso | San Daniele Po, Cella Dati | Irrigua | NO |
| San Daniele ramo Basso | Tutto il corso | San Daniele Po | Irrigua | NO |
| San Lorenzo 1 | Tutto il corso | San Martino del Lago, Solarolo Rainerio | Irrigua | NO |
| San Lorenzo 2 | Tutto il corso | San Martino del Lago, Solarolo Rainerio | Irrigua | NO |
| San Lorenzo 3 | Tutto il corso | Solarolo Rainerio | Irrigua | NO |
| San Marco | Tutto il corso | San Daniele Po, Cella Dati | Irrigua | NO |
| San Martino | Tutto il corso | San Martino del Lago, Scandolara Ravara | Irrigua | NO |
| San Pietro | Tutto il corso | Cà d'Andrea | Irrigua | NO |
| San Zavedro | Tutto il corso | San Giovanni in Croce, Casteldidone | Irrigua | NO |
| San Zeno | Tutto il corso | San Giovanni in Croce, Solarolo Rainerio | Irrigua | NO |
| Santa Margherita | Tutto il corso | Pieve d'Olmi, San Daniele Po | Irrigua | NO |
| Scalona | Tutto il corso | Castelverde, Cremona | Promiscua | NO |
| Scaricatore Delmoncello-Baldocco | Tutto il corso | Gadesco Pieve Delmona | Bonifica | NO |
| Scaricatore di Genivolta | Tutto il corso | Genivolta | Bonifica | NO |

| Nome corso d'acqua | Tratto di competenza | Comuni attraversati | Funzione | Elenco Acque PP. |
|-----------------------------|--|---|-----------|------------------|
| Scaricatore Gadesco | Tutto il corso | Gadesco Pieve Delmona | Bonifica | NO |
| Scaricatore Malagnino | Tutto il corso | Malagnino | Bonifica | NO |
| Scaricatore Oneda | Dallo sbocco fino al confine comunale di Castelvisconti | Castelvisconti | Bonifica | NO |
| Scaricatore Piadena | Tutto il corso | Piadena | Bonifica | NO |
| Scaricatore ramo Aspice | Tutto il corso | Scandolara Ripa d'Oglio | Bonifica | NO |
| Scarico Gambara | Tutto il corso | Bonemerse, Stagno Lombardo | Bonifica | NO |
| Secondario Nord | Tutto il corso | Cingia dè Botti, San Martino del Lago, Solarolo Rainerio, San Giovanni in Croce | Irrigua | NO |
| Selvatiche | Tutto il corso | Stagno Lombardo | Irrigua | NO |
| Seriolazza | Tutto il corso | Pessina Cremonese | Bonifica | NO |
| Serioletta | Tutto il corso | Paderno Ponchielli, Casalbuttano | Promiscua | NO |
| Sifone Secondario di Stagno | Tutto il corso | Bonemerse | Irrigua | NO |
| Sifone Secondario Nord | Tutto il corso | Cingia dè Botti | Irrigua | NO |
| Sivella | Tutto il corso | Pieve d'Olmi, Stagno Lombardo | Bonifica | NO |
| Sivella Ognissanti | Tutto il corso | Pieve San Giacomo | Bonifica | NO |
| Sivellino Magia | Tutto il corso | Gadesco Pieve Delmona, Vescovato | Irrigua | NO |
| Solaroletto | Tutto il corso | San Daniele Po, Motta Baluffi | Irrigua | NO |
| Solarolo | Tutto il corso | San Giovanni in Croce, Solarolo Rainerio | Irrigua | NO |
| Sollevamento Battaina | Tutto il corso | Acquanegra Cremonese, Grumello Cremonese | Irrigua | NO |
| Sollevamento Cavatigozzi | Tutto il corso | Sesto Cremonese, Castelverde, Cremona | Irrigua | NO |
| Sommi Talamazzi | Tutto il corso | Cella Dati, Pieve San Giacomo | Irrigua | NO |
| Sommo | Tutto il corso | San Daniele Po | Irrigua | NO |
| Soresina | Tutto il corso | Castelverde, Cremona | Promiscua | NO |
| Soresini | Tutto il corso | San Daniele Po | Irrigua | NO |
| Sostegno Crivelli | Tutto il corso | San Giovanni in Croce | Irrigua | NO |
| Sostegno Maiadice | Tutto il corso | San Martino del Lago, Solarolo Rainerio | Irrigua | NO |
| Sostegno S.Omobono | Tutto il corso | San Martino del Lago, Scandolara Ravara | Irrigua | NO |
| Sostegno Zalagnocca | Tutto il corso | Solarolo Rainerio | Irrigua | NO |
| Sorzia - Carione | Dallo sbocco fino a Nord della cascina Ronche in comune di Genivolta | Genivolta | Promiscua | NO |
| Spezia | Tutto il corso | San Giovanni in Croce | Irrigua | NO |
| Stagno | Tutto il corso | Stagno Lombardo | Irrigua | NO |
| Stilo 1 | Tutto il corso | Pessina Cremonese | Irrigua | NO |

Serie Ordinaria n. 51 - Venerdì 22 dicembre 2017

| Nome corso d'acqua | Tratto di competenza | Comuni attraversati | Funzione | Elenco Acque PP. |
|--------------------|----------------------|---|-----------|------------------|
| Stilo 2 | Tutto il corso | Pessina Cremonese, Torre dè Picenardi | Irrigua | NO |
| Tagliata | Tutto il corso | Calvatone, Tornata, Piadena, Voltido, Cà d'Andrea, Derovere, Cappella dè Picenardi, Pieve San Giacomo, Vescovato, Sospiro, Malagnino, Bozzolo | Bonifica | SI |
| Tiglia Botta | Tutto il corso | Pozzaglio, Persico Dosimo, Gadesco Pieve Delmona, Cremona, Malagnino, Pieve d'Olmi, Sospiro | Irrigua | NO |
| Tombone | Tutto il corso | Crotta d'Adda | Bonifica | NO |
| Torre | Tutto il corso | Torre dè Picenardi, Isola Dovarese | Irrigua | NO |
| Trecca | Tutto il corso | Casalbuttano, Castelveverde | Promiscua | NO |
| Vallotto | Tutto il corso | Castelveverde | Bonifica | SI |
| Valpaolina | Tutto il corso | Stagno Lombardo | Bonifica | NO |
| Vescovata | Tutto il corso | Grontardo, Pescarolo, Vescovato | Irrigua | NO |
| Vidiceto | Tutto il corso | Derovere | Bonifica | NO |
| Vidiceto | Tutto il corso | Cingia dè Botti | Irrigua | NO |
| Vidoni | Tutto il corso | Torre dè Picenardi, Isola Dovarese, Drizzona | Irrigua | NO |
| Villa Talamazzi | Tutto il corso | Cà d'Andrea, San Martino del Lago, Voltido | Irrigua | NO |
| Voltido | Tutto il corso | Voltido, Solarolo Rainerio | Irrigua | NO |
| Zappa | Tutto il corso | Paderno Ponchielli, Casalbuttano, Castelveverde | Promiscua | NO |

ALLEGATO D – INDIVIDUAZIONE DEL RETICOLO IDRICO DI COMPETENZA DEI CONSORZI DI BONIFICA

CONSORZIO DI BONIFICA EST TICINO-VILLORESI

| Nome corso d'acqua | Tratto di competenza | Comuni Attraversati | Funzione | Elenco Acque PP. |
|-----------------------|----------------------|-------------------------------------|----------|------------------|
| 3/5 VII | Tutto il corso | Brugherio | Irrigua | NO |
| Campaccio Cuggiono | Tutto il corso | Buscate | Irrigua | NO |
| 1 Bareggio | Tutto il corso | Arluno, Sedriano, Vanzago | Irrigua | NO |
| 1 Castano | Tutto il corso | Nosate | Irrigua | NO |
| 1 Cuggiono | Tutto il corso | Buscate, Castano Primo | Irrigua | NO |
| 1 Magenta | Tutto il corso | Arconate, Buscate | Irrigua | NO |
| 1 Passirana | Tutto il corso | Lainate , Rho | Irrigua | NO |
| 1 Settimo | Tutto il corso | Pregnana Milanese, Cornaredo | Irrigua | NO |
| 1 Valderenne Bareggio | Tutto il corso | Vanzago | Irrigua | NO |
| 1 Valle Olona | Tutto il corso | Nerviano, Parabiago | Irrigua | NO |
| 1 Val Seveso | Tutto il corso | Senago | Irrigua | NO |
| 1 Vittuone | Tutto il corso | Arluno | Irrigua | NO |
| 1 Vlp | Tutto il corso | Muggio` | Irrigua | NO |
| 1/1 Cernusco | Tutto il corso | Brugherio, Monza | Irrigua | NO |
| 1/2 Cernusco | Tutto il corso | Carugate, Brugherio, Agrate Brianza | Irrigua | NO |
| 1/2 Gorgonzola | Tutto il corso | Pessano Con Bornago, Caponago | Irrigua | NO |
| 1/3 Cernusco | Tutto il corso | Carugate, Agrate Brianza | Irrigua | NO |
| 1/3 Gorgonzola | Tutto il corso | Pessano Con Bornago | Irrigua | NO |
| 1/4 Cernusco | Tutto il corso | Carugate, Agrate Brianza | Irrigua | NO |
| 1/4 Garbagnate | Tutto il corso | Bollate | Irrigua | NO |
| 1/4 Gorgonzola | Tutto il corso | Pessano Con Bornago | Irrigua | NO |
| 1/5 Gorgonzola | Tutto il corso | Pessano Con Bornago | Irrigua | NO |
| 1/A Cuggiono | Tutto il corso | Buscate | Irrigua | NO |
| 1/A Arluno | Tutto il corso | Parabiago | Irrigua | NO |
| 1/A Bareggio | Tutto il corso | Arluno, Vanzago | Irrigua | NO |
| 1/A Castano | Tutto il corso | Somma Lombardo | Irrigua | NO |
| 1/A Corbetta | Tutto il corso | Arconate, Busto Garolfo, Inveruno | Irrigua | NO |
| 1/A Nova | Tutto il corso | Paderno Dugnano | Irrigua | NO |
| 1/A Valle Olona | Tutto il corso | Nerviano, Parabiago | Irrigua | NO |

Serie Ordinaria n. 51 - Venerdì 22 dicembre 2017

| Nome corso d'acqua | Tratto di competenza | Comuni Attraversati | Funzione | Elenco Acque PP. |
|--------------------|----------------------|--|----------|------------------|
| 1/A VII | Tutto il corso | Brugherio, Monza | Irrigua | NO |
| 1/A Vlp | Tutto il corso | Monza | Irrigua | NO |
| 1/B Castano | Tutto il corso | Vizzola Ticino | Irrigua | NO |
| 1/B Cuggiono | Tutto il corso | Buscate | Irrigua | NO |
| 1/B Arluno | Tutto il corso | Arluno, Casorezzo, Parabiago | Irrigua | NO |
| 1/B Corbetta | Tutto il corso | Busto Garolfo | Irrigua | NO |
| 1/B Garbagnate | Tutto il corso | Bollate, Garbagnate Milanese | Irrigua | NO |
| 1/B Magenta | Tutto il corso | Arconate | Irrigua | NO |
| 1/B Valle Olona | Tutto il corso | Nerviano | Irrigua | NO |
| 1/B Vlp | Tutto il corso | Monza | Irrigua | NO |
| 1/Bis Vittuone | Tutto il corso | Vittuone, Arluno, Sedriano | Irrigua | NO |
| 1/C Bareggio | Tutto il corso | Vanzago | Irrigua | NO |
| 1/C Magenta | Tutto il corso | Arconate | Irrigua | NO |
| 1/C Valle Olona | Tutto il corso | Nerviano | Irrigua | NO |
| 1/C Vlp | Tutto il corso | Monza | Irrigua | NO |
| 1/D Valle Olona | Tutto il corso | Nerviano | Irrigua | NO |
| 1/F Bareggio | Tutto il corso | Arluno, Pregnana Milanese, Vanzago | Irrigua | NO |
| 1/M Settimo | Tutto il corso | Cornaredo, Pregnana Milanese | Irrigua | NO |
| 1/V Corbetta | Tutto il corso | Busto Garolfo, Inveruno | Irrigua | NO |
| 10 Cernusco | Tutto il corso | Carugate, Cernusco Sul Naviglio | Irrigua | NO |
| 10 Corbetta | Tutto il corso | Corbetta, Santo Stefano Ticino | Irrigua | NO |
| 10 Cuggiono | Tutto il corso | Bernate Ticino, Cuggiono, Mesero | Irrigua | NO |
| 10 Magenta | Tutto il corso | Boffalora Sopra Ticino, Magenta, Marcallo Con Casone | Irrigua | NO |
| 10 Passirana | Tutto il corso | Garbagnate Milanese | Irrigua | NO |
| 10 Settimo | Tutto il corso | Milano, Settimo Milanese | Irrigua | NO |
| 10 Val Seveso | Tutto il corso | Cormano, Milano, Novate Milanese | Irrigua | NO |
| 10 Vittuone | Tutto il corso | Cislano, Cusago | Irrigua | NO |
| 10 VII | Tutto il corso | Cologno Monzese, Brugherio, Monza | Irrigua | NO |
| 10/3 Gorgonzola | Tutto il corso | Inzago | Irrigua | NO |
| 10/4 Gorgonzola | Tutto il corso | Cassano D'Adda, Inzago | Irrigua | NO |
| 10/A Corbetta | Tutto il corso | Corbetta, Santo Stefano Ticino | Irrigua | NO |
| 10/N Passirana | Tutto il corso | Arese, Garbagnate Milanese | Irrigua | NO |

| Nome corso d'acqua | Tratto di competenza | Comuni Attraversati | Funzione | Elenco Acque PP. |
|--------------------|----------------------|---|----------|------------------|
| 11 Cernusco | Tutto il corso | Carugate, Cassina De Pecchi, Cernusco Sul Naviglio | Irrigua | NO |
| 11 Corbetta | Tutto il corso | Corbetta, Magenta, Santo Stefano Ticino | Irrigua | NO |
| 11 Cuggiono | Tutto il corso | Bernate Ticino, Boffalora Sopra Ticino, Marcallo Con Casone, Mesero | Irrigua | NO |
| 11 Gorgonzola | Tutto il corso | Cassano D'Adda , Inzago | Irrigua | NO |
| 11 Magenta | Tutto il corso | Magenta | Irrigua | NO |
| 11 Passirana | Tutto il corso | Arese , Rho | Irrigua | NO |
| 11 Val Seveso | Tutto il corso | Cormano | Irrigua | NO |
| 11/Bis Gorgonzola | Tutto il corso | Cassano D`Adda | Irrigua | NO |
| 12 Passirana | Tutto il corso | Arese | Irrigua | NO |
| 12 Corbetta | Tutto il corso | Corbetta, Magenta | Irrigua | NO |
| 12 Magenta | Tutto il corso | Magenta | Irrigua | NO |
| 12 Settimo | Tutto il corso | Milano | Irrigua | NO |
| 12/Bis Corbetta | Tutto il corso | Corbetta | Irrigua | NO |
| 13 Corbetta | Tutto il corso | Corbetta | Irrigua | NO |
| 13 Magenta | Tutto il corso | Magenta, Robecco Sul Naviglio | Irrigua | NO |
| 13 Passirana | Tutto il corso | Lainate | Irrigua | NO |
| 13 Vittuone | Tutto il corso | Cislano, Cusago | Irrigua | NO |
| 13/A Corbetta | Tutto il corso | Corbetta | Irrigua | NO |
| 13/A Magenta | Tutto il corso | Robecco Sul Naviglio | Irrigua | NO |
| 13/Bis Corbetta | Tutto il corso | Corbetta | Irrigua | NO |
| 14 Corbetta | Tutto il corso | Corbetta | Irrigua | NO |
| 14 Magenta | Tutto il corso | Cassinetta Di Lugagnano, Robecco Sul Naviglio | Irrigua | NO |
| 14 Passirana | Tutto il corso | Lainate | Irrigua | NO |
| 14/A Magenta | Tutto il corso | Robecco Sul Naviglio | Irrigua | NO |
| 14/A Passirana | Tutto il corso | Lainate, Rho | Irrigua | NO |
| 15 Corbetta | Tutto il corso | Corbetta | Irrigua | NO |
| 15 Val Seveso | Tutto il corso | Bollate , Senago | Irrigua | NO |
| 16 Val Seveso | Tutto il corso | Bollate, Paderno Dugnano, Senago | Irrigua | NO |
| 17 Val Seveso | Tutto il corso | Bollate , Senago | Irrigua | NO |
| 18 Val Seveso | Tutto il corso | Senago , Limbiate | Irrigua | NO |
| 18/A Val Seveso | Tutto il corso | Limbiate | Irrigua | NO |

Serie Ordinaria n. 51 - Venerdì 22 dicembre 2017

| Nome corso d'acqua | Tratto di competenza | Comuni Attraversati | Funzione | Elenco Acque PP. |
|------------------------|----------------------|---|--------------------------------------|------------------|
| 2 Arluno | Tutto il corso | Nerviano, Parabiago | Irrigua | NO |
| 2 Bareggio | Tutto il corso | Pregnana Milanese, Sedriano, Vanzago | Irrigua | NO |
| 2 Busca Cuggiono | Tutto il corso | Arconate, Buscate, Cuggiono, Inveruno | Irrigua | NO |
| 2 Castano | Tutto il corso | Castano Primo, Turbigo | Irrigua | NO |
| 2 Garbagnate | Tutto il corso | Bollate | Irrigua | NO |
| 2 Gorgonzola | Tutto il corso | Gorgonzola, Pessano Con Bornago | Irrigua | NO |
| 2 Magenta | Tutto il corso | Arconate, Inveruno, Mesero | Irrigua | NO |
| 2 Malvaglio Cuggiono | Tutto il corso | Buscate, Cuggiono | Irrigua | NO |
| 2 Passirana | Tutto il corso | Arese, Rho | Irrigua | NO |
| 2 Rho | Tutto il corso | Nerviano | Irrigua | NO |
| 2 Settimo | Tutto il corso | Cornaredo, Rho, Settimo Milanese | Irrigua | NO |
| 2 Stramazzone Cuggiono | Tutto il corso | Buscate, Cuggiono | Irrigua | NO |
| 2 Valle Olona | Tutto il corso | Nerviano, Parabiago, Pogliano Milanese | Irrigua | NO |
| 2 Vittuone | Tutto il corso | Vittuone, Corbetta | Irrigua | NO |
| 2 VII | Tutto il corso | Monza | Irrigua | NO |
| 2/1 Cernusco | Tutto il corso | Carugate, Agrate Brianza | Irrigua | NO |
| 2/2 Cernusco | Tutto il corso | Carugate, Agrate Brianza | Irrigua | NO |
| 2/3 Cernusco | Tutto il corso | Carugate, Caponago | Irrigua | NO |
| 2/A Castano | Tutto il corso | Castano Primo | Irrigua | NO |
| 2/Bis Corbetta | Tutto il corso | Busto Garolfo, Casorezzo, Parabiago | Irrigua | NO |
| 2/Bis Gorgonzola | Tutto il corso | Gorgonzola, Pessano Con Bornago | Irrigua | NO |
| 2/Bis Settimo | Tutto il corso | Cornaredo, Rho, Settimo Milanese | Irrigua | NO |
| 2/V Corbetta | Tutto il corso | Busto Garolfo, Casorezzo | Irrigua | NO |
| 21 Corbetta | Tutto il corso | Albairate, Corbetta | Irrigua | NO |
| 21/Bis Corbetta | Tutto il corso | Corbetta | Irrigua (alimentazione fontanile) | NO |
| 22 Corbetta | Tutto il corso | Corbetta, Magenta, Robecco Sul Naviglio | Irrigua | NO |
| 2/1 Garbagnate | Tutto il corso | Bollate | Irrigua | NO |
| 2/2 Garbagnate | Tutto il corso | Bollate | Irrigua | NO |
| 2/3 Garbagnate | Tutto il corso | Bollate | Irrigua | NO |
| 2/4 Garbagnate | Tutto il corso | Bollate | Irrigua | NO |

| Nome corso d'acqua | Tratto di competenza | Comuni Attraversati | Funzione | Elenco Acque PP. |
|------------------------|----------------------|--|----------|------------------|
| 2/5 Garbagnate | Tutto il corso | Bollate | Irrigua | NO |
| 22 Trentino Corbetta | Bocca | Magenta | Irrigua | NO |
| 3 Arluno | Tutto il corso | Arluno, Nerviano, Parabiago | Irrigua | NO |
| 3 Bareggio | Tutto il corso | Bareggio, Pregnana Milanese, Sedriano | Irrigua | NO |
| 3 Castano | Tutto il corso | Castano Primo | Irrigua | NO |
| 3 Corbetta | Tutto il corso | Busto Garolfo, Casorezzo, Inveruno | Irrigua | NO |
| 3 Garbagnate | Tutto il corso | Bollate | Irrigua | NO |
| 3 Gorgonzola | Tutto il corso | Gorgonzola, Pessano Con Bornago | Irrigua | NO |
| 3 Magenta | Tutto il corso | Arconate, Busto Garolfo, Inveruno | Irrigua | NO |
| 3 Passirana | Tutto il corso | Rho | Irrigua | NO |
| 3 Rho | Tutto il corso | Lainate, Nerviano | Irrigua | NO |
| 3 Settimo | Tutto il corso | Milano, Rho, Settimo Milanese | Irrigua | NO |
| 3 Stramazzone Cuggiono | Tutto il corso | Arconate, Cuggiono, Inveruno | Irrigua | NO |
| 3 Valle Olona | Tutto il corso | Nerviano, Pogliano Milanese | Irrigua | NO |
| 3 Vittuone | Tutto il corso | Vittuone, Bareggio, Sedriano | Irrigua | NO |
| 3/1 Castano | Tutto il corso | Castano Primo | Irrigua | NO |
| 3/1 Cernusco | Tutto il corso | Pessano Con Bornago, Caponago | Irrigua | NO |
| 3/1 Nova | Tutto il corso | Cinisello Balsamo, Muggio' | Irrigua | NO |
| 3/2 Castano | Tutto il corso | Castano Primo | Irrigua | NO |
| 3/2 Cernusco | Tutto il corso | Pessano Con Bornago, Caponago | Irrigua | NO |
| 3/2 Nova | Tutto il corso | Cinisello Balsamo, Paderno Dugnano, Muggio', Nova Milanese | Irrigua | NO |
| 3/2 Passirana | Tutto il corso | Rho | Irrigua | NO |
| 3/3 Cernusco | Tutto il corso | Bussero, Pessano Con Bornago, Caponago | Irrigua | NO |
| 3/3 Nova | Tutto il corso | Nova Milanese, Cinisello Balsamo | Irrigua | NO |
| 3/4 VII | Tutto il corso | Brugherio, Monza | Irrigua | NO |
| 3/A Castano | Tutto il corso | Castano Primo | Irrigua | NO |
| 3/A Magenta | Tutto il corso | Inveruno | Irrigua | NO |
| 3/Bis Bareggio | Tutto il corso | Bareggio, Sedriano | Irrigua | NO |
| 3/Bis Cuggiono | Tutto il corso | Cuggiono, Inveruno | Irrigua | NO |
| 3/Bis Vittuone | Tutto il corso | Bareggio, Sedriano | Irrigua | NO |

Serie Ordinaria n. 51 - Venerdì 22 dicembre 2017

| Nome corso d'acqua | Tratto di competenza | Comuni Attraversati | Funzione | Elenco Acque PP. |
|--------------------|----------------------|---|----------|------------------|
| 4 Arluno | Tutto il corso | Arluno, Casorezzo | Irrigua | NO |
| 4 Bareggio | Tutto il corso | Bareggio, Cornaredo, Pregnana Milanese | Irrigua | NO |
| 4 Castano | Tutto il corso | Castano Primo, Robecchetto Con Induno, Turbigo | Irrigua | NO |
| 4 Corbetta | Tutto il corso | Arluno, Casorezzo, Ossona | Irrigua | NO |
| 4 Cuggiono | Tutto il corso | Castano Primo, Robecchetto Con Induno | Irrigua | NO |
| 4 Gorgonzola | Tutto il corso | Pessano Con Bornago, Gessate | Irrigua | NO |
| 4 Magenta | Tutto il corso | Inveruno | Irrigua | NO |
| 4 Nova | Tutto il corso | Muggio', Nova Milanese | Irrigua | NO |
| 4 Passirana | Tutto il corso | Rho | Irrigua | NO |
| 4 Rho | Tutto il corso | Lainate, Nerviano, Pogliano Milanese | Irrigua | NO |
| 4 Settimo | Tutto il corso | Settimo Milanese | Irrigua | NO |
| 4 Valle Olona | Tutto il corso | Pogliano Milanese, Vanzago | Irrigua | NO |
| 4 Vittuone | Tutto il corso | Sedriano | Irrigua | NO |
| 4 VII | Tutto il corso | Brugherio | Irrigua | NO |
| 4/A Magenta | Tutto il corso | Inveruno, Mesero | Irrigua | NO |
| 4/A Nova | Tutto il corso | Muggio' | Irrigua | NO |
| 4/Bis Cuggiono | Tutto il corso | Cuggiono, Robecchetto Con Induno | Irrigua | NO |
| 4/Bis Passirana | Tutto il corso | Pero, Rho | Irrigua | NO |
| 4/Bis Settimo | Tutto il corso | Milano, Settimo Milanese | Irrigua | NO |
| 4/C Settimo | Tutto il corso | Settimo Milanese | Irrigua | NO |
| 4/D Settimo | Tutto il corso | Settimo Milanese | Irrigua | NO |
| 5 Arluno | Tutto il corso | Arluno | Irrigua | NO |
| 5 Bareggio | Tutto il corso | Bareggio, Cornaredo, Pregnana Milanese | Irrigua | NO |
| 5 Castano | Tutto il corso | Castano Primo, Robecchetto Con Induno | Irrigua | NO |
| 5 Cernusco | Tutto il corso | Carugate, Brugherio | Irrigua | NO |
| 5 Corbetta | Tutto il corso | Casorezzo, Inveruno, Ossona | Irrigua | NO |
| 5 Cuggiono | Tutto il corso | Castano Primo, Cuggiono, Robecchetto Con Induno | Irrigua | NO |
| 5 Garbagnate | Tutto il corso | Bollate | Irrigua | NO |
| 5 Gorgonzola | Tutto il corso | Gessate, Gorgonzola, Pessano Con Bornago | Irrigua | NO |
| 5 Magenta | Tutto il corso | Inveruno, Marcallo Con Casone, Mesero | Irrigua | NO |
| 3/4 Nova | Tutto il corso | Cinisello Balsamo, Paderno Dugnano | Irrigua | NO |

| Nome corso d'acqua | Tratto di competenza | Comuni Attraversati | Funzione | Elenco Acque PP. |
|------------------------------|----------------------|--|----------|------------------|
| 5 Passirana | Tutto il corso | Pero, Rho | Irrigua | NO |
| 5 Rho | Tutto il corso | Lainate, Rho | Irrigua | NO |
| 5 Settimo | Tutto il corso | Milano, Settimo Milanese | Irrigua | NO |
| 5 Valle Olona | Tutto il corso | Pregnana Milanese , Vanzago | Irrigua | NO |
| 5 Vittuone | Tutto il corso | Sedriano | Irrigua | NO |
| 5/1 Passirana | Tutto il corso | Pero , Rho | Irrigua | NO |
| 5/A Corbetta | Tutto il corso | Casorezzo, Inveruno, Ossona | Irrigua | NO |
| 5/A Cuggiono | Tutto il corso | Cuggiono | Irrigua | NO |
| 5/Bis Cernusco | Tutto il corso | Carugate, Cernusco Sul Naviglio, Brugherio | Irrigua | NO |
| 5/Bis Corbetta | Tutto il corso | Casorezzo | Irrigua | NO |
| 5/Bis Passirana - Cavo Parea | Tutto il corso | Pero, Rho | Irrigua | NO |
| 6 Arluno | Tutto il corso | Arluno | Irrigua | NO |
| 6 Bareggio | Tutto il corso | Bareggio | Irrigua | NO |
| 6 Castano | Tutto il corso | Castano Primo | Irrigua | NO |
| 6 Cernusco | Tutto il corso | Carugate, Pessano Con Bornago | Irrigua | NO |
| 6 Corbetta | Tutto il corso | Marcallo Con Casone, Mesero, Ossona | Irrigua | NO |
| 6 Cuggiono | Tutto il corso | Cuggiono, Robecchetto Con Induno | Irrigua | NO |
| 6 Garbagnate | Tutto il corso | Baranzate | Irrigua | NO |
| 6 Magenta | Tutto il corso | Inveruno, Mesero | Irrigua | NO |
| 6 Passirana | Tutto il corso | Pero, Rho | Irrigua | NO |
| 6 Rho | Tutto il corso | Lainate, Rho | Irrigua | NO |
| 6 Settimo | Tutto il corso | Settimo Milanese | Irrigua | NO |
| 6 Valle Olona | Tutto il corso | Pregnana Milanese , Rho , Vanzago | Irrigua | NO |
| 6 Vittuone | Tutto il corso | Bareggio | Irrigua | NO |
| 6 VII | Tutto il corso | Cologno Monzese, Brugherio | Irrigua | NO |
| 6/1 Gorgonzola | Tutto il corso | Cambiago, Gessate, Pessano Con Bornago | Irrigua | NO |
| 6/2 Gorgonzola | Tutto il corso | Gessate | Irrigua | NO |
| 6/7 Gorgonzola | Tutto il corso | Gessate | Irrigua | NO |
| 6/8 Gorgonzola | Tutto il corso | Gessate | Irrigua | NO |
| 6/9 Gorgonzola | Tutto il corso | Gessate | Irrigua | NO |
| 6/A Arluno | Tutto il corso | Arluno | Irrigua | NO |
| 6/A Bareggio | Tutto il corso | Bareggio | Irrigua | NO |
| 6/A Castano | Tutto il corso | Castano Primo | Irrigua | NO |

Serie Ordinaria n. 51 - Venerdì 22 dicembre 2017

| Nome corso d'acqua | Tratto di competenza | Comuni Attraversati | Funzione | Elenco Acque PP. |
|--------------------|----------------------|---|----------|------------------|
| 6/A Magenta | Tutto il corso | Marcallo Con Casone, Mesero | Irrigua | NO |
| 6/B Castano | Tutto il corso | Castano Primo | Irrigua | NO |
| 6/B Valle Olona | Tutto il corso | Rho | Irrigua | NO |
| 6/C Castano | Tutto il corso | Castano Primo | Irrigua | NO |
| 6/C Valle Olona | Tutto il corso | Cornaredo , Rho | Irrigua | NO |
| 6/D Castano | Tutto il corso | Castano Primo | Irrigua | NO |
| 7 Bareggio | Tutto il corso | Bareggio, Cornaredo | Irrigua | NO |
| 7 Castano | Tutto il corso | Castano Primo, Robecchetto Con Induno | Irrigua | NO |
| 7 Cernusco | Tutto il corso | Bussero, Carugate, Cernusco Sul Naviglio, Pessano Con Bornago | Irrigua | NO |
| 7 Corbetta | Tutto il corso | Arluno, Ossona, Santo Stefano Ticino | Irrigua | NO |
| 7 Cuggiono | Tutto il corso | Cuggiono, Robecchetto Con Induno | Irrigua | NO |
| 7 Gorgonzola | Tutto il corso | Gessate, Inzago | Irrigua | NO |
| 7 Magenta | Tutto il corso | Marcallo Con Casone, Mesero | Irrigua | NO |
| 3/5 Nova | Tutto il corso | Paderno Dugnano | Irrigua | NO |
| 7 Passirana | Tutto il corso | Milano, Pero | Irrigua | NO |
| 7 Settimo | Tutto il corso | Settimo Milanese | Irrigua | NO |
| 7 Vittuone | Tutto il corso | Bareggio, Cislano | Irrigua | NO |
| 7 VII | Tutto il corso | Cologno Monzese, Brugherio | Irrigua | NO |
| 7/A Bareggio | Tutto il corso | Cornaredo | Irrigua | NO |
| 7/A Castano | Tutto il corso | Castano Primo | Irrigua | NO |
| 7/Bis Vittuone | Tutto il corso | Cislano | Irrigua | NO |
| 8 Bareggio | Tutto il corso | Bareggio, Cornaredo | Irrigua | NO |
| 8 Cernusco | Tutto il corso | Bussero, Cassina De Pecchi, Cernusco Sul Naviglio | Irrigua | NO |
| 8 Corbetta | Tutto il corso | Marcallo Con Casone, Ossona | Irrigua | NO |
| 8 Cuggiono | Tutto il corso | Cuggiono | Irrigua | NO |
| 8 Garbagnate | Tutto il corso | Milano, Baranzate | Irrigua | NO |
| 8 Magenta | Tutto il corso | Marcallo Con Casone, Mesero | Irrigua | NO |
| 8 Passirana | Tutto il corso | Milano, Pero | Irrigua | NO |
| 8 Settimo | Tutto il corso | Milano, Settimo Milanese | Irrigua | NO |
| 8 Val Seveso | Tutto il corso | Cormano, Bollate, Novate Milanese, Paderno Dugnano | Irrigua | NO |

| Nome corso d'acqua | Tratto di competenza | Comuni Attraversati | Funzione | Elenco Acque PP. |
|--------------------------|----------------------|---|----------|------------------|
| 8 Vittuone | Tutto il corso | Vittuone, Bareggio, Cisliano, Sedriano | Irrigua | NO |
| 8/1 Gorgonzola | Tutto il corso | Inzago, Masate | Irrigua | NO |
| 8/2 Gorgonzola | Tutto il corso | Masate | Irrigua | NO |
| 8/3 Gorgonzola | Tutto il corso | Masate | Irrigua | NO |
| 8/4 Gorgonzola | Tutto il corso | Inzago , Masate | Irrigua | NO |
| 8/5 Gorgonzola | Tutto il corso | Inzago , Masate | Irrigua | NO |
| 8/6 Gorgonzola | Tutto il corso | Inzago , Masate | Irrigua | NO |
| 8/A Corbetta | Tutto il corso | Marcallo Con Casone, Ossona, Santo Stefano Ticino | Irrigua | NO |
| 8/Bis Cernusco | Tutto il corso | Bussero, Cassina De Pecchi, Gorgonzola, Pessano Con Bornago | Irrigua | NO |
| 8/Bis Cuggiono | Tutto il corso | Cuggiono, Inveruno, Mesero | Irrigua | NO |
| 9 Cernusco | Tutto il corso | Cologno Monzese, Cernusco Sul Naviglio | Irrigua | NO |
| 9 Corbetta | Tutto il corso | Corbetta, Ossona, Santo Stefano Ticino | Irrigua | NO |
| 9 Cuggiono | Tutto il corso | Bernate Ticino, Cuggiono | Irrigua | NO |
| 9 Magenta | Tutto il corso | Corbetta , Magenta , Marcallo Con Casone | Irrigua | NO |
| 9 Settimo | Tutto il corso | Milano , Settimo Milanese | Irrigua | NO |
| 9 Val Seveso | Tutto il corso | Cormano | Irrigua | NO |
| 9 Vittuone | Tutto il corso | Cusago | Irrigua | NO |
| 9 VII | Tutto il corso | Cologno Monzese, Vimodrone | Irrigua | NO |
| 9/1 Gorgonzola | Tutto il corso | Inzago | Irrigua | NO |
| 9/1 Val Seveso | Tutto il corso | Cormano | Irrigua | NO |
| 9/2 Gorgonzola | Tutto il corso | Inzago , Masate | Irrigua | NO |
| 9/3 Gorgonzola | Tutto il corso | Inzago | Irrigua | NO |
| 9/Bis Cernusco | Tutto il corso | Cernusco Sul Naviglio, Brugherio | Irrigua | NO |
| Bocca Secondario Magenta | Tutto il corso | Arconate | Irrigua | NO |
| Bocca Soncina Vittuone | Tutto il corso | Cisliano | Irrigua | NO |

Serie Ordinaria n. 51 - Venerdì 22 dicembre 2017

| Nome corso d'acqua | Tratto di competenza | Comuni Attraversati | Funzione | Elenco Acque PP. |
|--|----------------------|---|---------------------------------|------------------|
| Canale Adduttore Principale Villorresi | Tutto il corso | Arconate, Buscate, Busto Garolfo, Castano Primo, Garbagnate Milanese, Lainate, Nerviano, Nosate, Paderno Dugnano, Parabiago, Senago, Cambiagio, Carugate, Cassano D'Adda, Gessate, Inzago, Masate, Pessano Con Bornago, Brugherio, Limbiate, Monza, Muggio', Nova Milanese, Agrate Brianza, Caponago Vizzola Ticino, Lonate Pozzolo, Somma Lombardo | Irrigua Parzialmente navigabile | NO |
| Canale Derivatore Arluno | Tutto il corso | Arluno, Nerviano, Parabiago | Irrigua | NO |
| Canale Derivatore Arluno-Vittuone-Bareggio | Tutto il corso | Nerviano, Parabiago | Irrigua | NO |
| Canale Derivatore di Arese | Tutto il corso | Arese, Garbagnate Milanese | Irrigua | NO |
| Canale Derivatore di Bareggio | Tutto il corso | Arluno, Bareggio, Cornaredo, Nerviano, Pogliano Milanese, Pregnana Milanese, Vanzago | Irrigua | NO |
| Canale Derivatore di Brugherio | Tutto il corso | Cologno Monzese, Brugherio, Monza | Irrigua | NO |
| Canale Derivatore di Carugate | Tutto il corso | Bussero, Carugate, Pessano Con Bornago, Caponago | Irrigua | NO |
| Canale Derivatore di Cernusco | Tutto il corso | Carugate, Cernusco Sul Naviglio, Brugherio | Irrigua | NO |
| Canale Derivatore di Corbetta | Tutto il corso | Busto Garolfo, Casorezzo, Corbetta, Ossona, Santo Stefano Ticino | Irrigua | NO |
| Canale Derivatore di Cuggiono | Tutto il corso | Arconate, Buscate, Cuggiono, Inveruno, Mesero | Irrigua | NO |
| Canale Derivatore di Garbagnate | Tutto il corso | Baranzate, Bollate, Garbagnate Milanese | Irrigua | NO |
| Canale Derivatore di Gorgonzola | Tutto il corso | Cambiagio, Gessate, Pessano Con Bornago | Irrigua | NO |
| Canale Derivatore di Magenta | Tutto il corso | Arconate, Inveruno, Magenta, Marcallo Con Casone, Mesero, Robecco Sul Naviglio | Irrigua | NO |
| Canale Derivatore di Malvaglio | Tutto il corso | Buscate, Castano Primo, Cuggiono, Robecchetto Con Induno | Irrigua | NO |
| Canale Derivatore di Nova | Tutto il corso | Bresso, Cusano Milanino, Paderno Dugnano, Nova Milanese | Irrigua | NO |
| Canale Derivatore di Passirana | Tutto il corso | Arese, Lainate, Pero, Rho | Irrigua | NO |
| Canale Derivatore di Pessano | Tutto il corso | Pessano Con Bornago | Irrigua | NO |
| Canale Derivatore di Rho | Tutto il corso | Lainate, Nerviano | Irrigua | NO |

Consorzio di Bonifica Est Ticino-Villorresi

| Nome corso d'acqua | Tratto di competenza | Comuni Attraversati | Funzione | Elenco Acque PP. |
|---------------------------------|----------------------|--|---------------------------|------------------|
| Canale Derivatore di Settimo | Tutto il corso | Milano, Cornaredo, Rho, Settimo Milanese | Irrigua | NO |
| Canale Derivatore di Vittuone | Tutto il corso | Vittuone, Arluno, Bareggio, Cislano, Cusago, Sedriano | Irrigua | NO |
| Canale Derivatore I di Castano | Tutto il corso | Castano Primo | Irrigua | NO |
| Canale Derivatore II di Castano | Tutto il corso | Castano Primo | Irrigua | NO |
| Canale Derivatore Val Seveso | Tutto il corso | Cormano, Milano, Paderno Dugnano, Senago, Limbiate | Irrigua | NO |
| Canale Derivatore Valle Olona | Tutto il corso | Nerviano, Pogliano Milanese, Pregnana Milanese, Rho, Vanzago | Irrigua | NO |
| Canale Deviatore Acque Alte | Tutto il corso | Santa Cristina E Bissone, Miradolo Terme, Chignolo Po | Bonifica | NO |
| Canale Diramatore di Parabiago | Tutto il corso | Nerviano, Parabiago | Irrigua | NO |
| Canale Sud Pedearginale | Tutto il corso | Monticelli Pavese, Pieve Porto Morone, Chignolo Po | Prevalentem ente Bonifica | NO |
| Cantoni Bareggio | Tutto il corso | Arluno, Pogliano Milanese | Irrigua | NO |
| Cavetto Ricotti | Tutto il corso | Zerbo, Pieve Porto Morone | Irrigua | NO |
| Cavo Lisone | Tutto il corso | Opera, Locate Triulzi, Carpiano, Landriano, Bascapè, Casaletto Lodigiano, Caselle Lurani, Marudo, Castiraga Vidardo, Sant'Angelo Lodigiano | Promiscua | SI |
| Cavo Ravano | Tutto il corso | Corteolona, Costa De` Nobili | Irrigua | NO |
| Cavo Rile | Tutto il corso | Milano, Opera | Irrigua | NO |
| Colatore Allacciante Lambrino | Tutto il corso | Chignolo Po | Prevalentem ente Bonifica | SI |
| Colatore Arluno | Tutto il corso | Vittuone, Arluno | Prevalentem ente Bonifica | NO |
| Colatore Calderara | Tutto il corso | Magenta | Bonifica | NO |

Serie Ordinaria n. 51 - Venerdì 22 dicembre 2017

| Nome corso d'acqua | Tratto di competenza | Comuni Attraversati | Funzione | Elenco Acque PP. |
|---|----------------------|--|---------------------------|------------------|
| Colatore Cascina Nuova | Tutto il corso | Bareggio, Sedriano | Prevalentem ente Bonifica | NO |
| Colatore Celestina | Tutto il corso | Corbetta, Magenta, Santo Stefano Ticino | Bonifica | NO |
| Colatore Cucco | Tutto il corso | Corbetta | Prevalentem ente Bonifica | NO |
| Colatore Diversivo Colatori | Tutto il corso | Magenta | Bonifica | NO |
| Colatore Gomarasca | Tutto il corso | Arluno, Corbetta, Santo Stefano Ticino | Prevalentem ente Bonifica | NO |
| Colatore Malpaga | Tutto il corso | Corbetta | Bonifica | NO |
| Colatore Marcallo | Tutto il corso | Magenta, Marcallo Con Casone | Bonifica | NO |
| Colatore Menadrigo | Tutto il corso | Magenta, Marcallo Con Casone, Osson | Bonifica | NO |
| Colatore Navigliaccio o Colatore o roggia Ticinello Occidentale * | Tutto il corso | Abbiategrosso, Binasco, Bubbiano, Calvignasco, Casarile, Gudo Visconti, Lacchiarella, Morimondo, Rosate, Vermezzo, Vernate, Zelo Surrigone | Prevalentem ente Irrigua | SI |
| Colatore Navigliaccio o Naviglio Vecchio * | Tutto il corso | Borgarello, Certosa di Pavia, Pavia, Rognano, Vellezzo Bellini | Promiscua | SI |
| Colatore Nerone Gariga | Tutto il corso | Santa Cristina E Bissone, Gerenzago, Inverno E Monteleone, Miradolo Terme, Monticelli Pavese, Chignolo Po | Prevalentem ente Bonifica | SI |
| Colatore Olonetta | Tutto il corso | Santa Cristina E Bissone, Zerbo, Pieve Porto Morone, Costa De` Nobili | Prevalentem ente Bonifica | SI |
| Colatore Osson | Tutto il corso | Osson | Bonifica | NO |
| Colatore Pobbia | Tutto il corso | Corbetta, Santo Stefano Ticino | Prevalentem ente Bonifica | NO |
| Colatore Ranteghetta | Tutto il corso | Magenta, Osson, Santo Stefano Ticino | Bonifica | NO |
| Colatore Reale | Tutto il corso | Santa Cristina E Bissone, Monticelli Pavese, Chignolo Po | Prevalentem ente Bonifica | SI |

Consorzio di Bonifica Est Ticino-Villoresi

| Nome corso d'acqua | Tratto di competenza | Comuni Attraversati | Funzione | Elenco Acque PP. |
|--|--|---|---------------------------|------------------|
| Colatore Refugo Roggione | Tutto il corso | Santa Cristina E Bissone, Pieve Porto Morone, Badia Pavese, Chignolo Po | Prevalentem ente Bonifica | SI |
| Colatore S.Anselmo | Tutto il corso | Boffalora Sopra Ticino, Magenta, Marcallo Con Casone , Mesero | Bonifica | NO |
| Colatore S.Stefano | Tutto il corso | Corbetta, Magenta, Santo Stefano Ticino | Bonifica | NO |
| Colatore San Protaso | Tutto il corso | Bareggio, Cornaredo | Prevalentem ente Bonifica | NO |
| Colatore Sedriano | Tutto il corso | Sedriano | Prevalentem ente Bonifica | NO |
| Colatore Vaiana | Tutto il corso | Ossona, Santo Stefano Ticino | Bonifica | NO |
| Colatore Vernavola * | Dalla ferma di Mirabello sulla roggia Laghetto allo sbocco | Pavia | Prevalentem ente irrigua | SI |
| Colatore Vernavolino * | Dallo scaricatore San Paolo sino allo sbocco presso Cascina Montebaldo | Pavia | Prevalentem ente irrigua | SI |
| Colatore Viago | Tutto il corso | Arluno, Santo Stefano Ticino | Bonifica | NO |
| Colatore Vittuone | Tutto il corso | Vittuone | Prevalentem ente Bonifica | NO |
| Collettore Sant Antonino | Tutto il corso | Vanzaghello, Arconate, Buscate, Castano Primo, Lonate Pozzolo | Irrigua | NO |
| Collettore Villosesi Martesana | Tutto il corso | Carugate, Cernusco Sul Naviglio, Brugherio, Monza, Agrate Brianza | Irrigua | NO |
| Derivatore di Garbanate (Via d'Acqua Nord – Expo 2015) | Tutto il corso | Garbagnate Milanese, Arese, Bollate, Rho, Milano | Prevalentem ente irrigua | NO |
| Derivatore San Martino | Tutto il corso | Nova Milanese | Irrigua | NO |
| Fosson Morto | Tutto il corso | Rosate, Morimondo | Prevalentem ente irrigua | NO |
| Gamberina o Gamberinetta * | Tutto il corso | Gaggiano, Noviglio, Rosate, Vernate | Prevalentem ente Irrigua | SI |
| Impianto a pioggia Cascina Saronna | Tutto il corso | Buscate, Castano Primo | Irrigua | NO |

| Nome corso d'acqua | Tratto di competenza | Comuni Attraversati | Funzione | Elenco Acque PP. |
|---|---|--|-------------------------------------|------------------|
| Naviglio di Bereguardo* | Tutto il corso | Abbiategrasso, Besate, Morimondo, Motta Visconti, Ozero, Trovo, Bereguardo, Casorate Primo | Irrigua Navigabile | NO |
| Naviglio di Paderno* | Tutto il corso | Paderno D'Adda, Cornate D'Adda | Navigabile Idroelettrica | NO |
| Naviglio di Pavia* | Dalla intersezione di via E.Gola in Milano, sino allo sbocco in Fiume Ticino | Milano, Assago, Binasco, Casarile, Rozzano, Zibido San Giacomo, Vellezzo Bellini, Pavia, Rognano, Borgarello, Certosa Di Pavia | Prevalentem ente Irrigua Navigabile | NO |
| Naviglio Grande* | Dall'incile del canale in località Castellana e precisamente dalla relativa opera di presa in sponda sinistra del fiume Ticino denominata dighe degli Spagnoli, alla passerella pedonale di via P.Paoli/Via Casale in Milano compresa (1) | Milano, Abbiategrasso, Albairate, Bernate Ticino, Boffalora Sopra Ticino, Buccinasco, Cassinetta Di Lugagnano, Castano Primo, Corsico, Cuggiono, Gaggiano, Lonate Pozzolo, Magenta, Nosate, Robecchetto Con Induno, Robecco Sul Naviglio, Trezzano Sul Naviglio, Turbigo, Vermezzo | Irrigua Navigabile | NO |
| (1) Il Tratto di Naviglio Grande dall'incile del canale in località Castellana e precisamente dalla relativa opera di presa dal fiume Ticino denominata "Diga degli Spagnoli", fino a trecento metri a monte del ponte di Turbigo sulla provinciale Turbigo-Novara, ora Via Roma, è attribuito al reticolo di bonifica con contestuale affidamento al Consorzio Est Ticino Villorosi per l'esercizio delle attività e funzioni di polizia idraulica di cui al regolamento regionale 8 febbraio 2010, n. 3. Rimangono in capo ad ENEL Produzione S.p.A tutti gli obblighi previsti dall'Atto di concessione sottoscritto tra Enel Produzione S.p.A. e il Ministero delle Finanze, Dipartimento del Territorio, Ufficio del Territorio di Milano, in data 24 marzo 2000 Repertorio n. 5 | | | | |
| Naviglio Martesana* | Tutto il corso ad eccezione dei tratti della cerchia interna di Milano di proprietà statale e del Comune di Milano come da nota dell'Agenzia del Demanio prot. N. 2017/14559/DRL-STMI1 dell'8.11.2017 | Cologno Monzese, Milano, Sesto San Giovanni, Bellinzago Lombardo, Bussero, Cassano D'Adda, Cassina De Pecchi, Cernusco Sul Naviglio, Gorgonzola, Inzago, Trezzo Sull'Adda, Vaprio D'Adda, Vimodrone | Prevalentem ente Irrigua Navigabile | NO |
| Passirana Alfa Romeo | Tutto il corso | Garbagnate Milanese | Irrigua | NO |
| Ravano Roggia dei Nobili | Tutto il corso | Costa De` Nobili | Irrigua | NO |
| Ravano Roggia delle Campane | Tutto il corso | San Zenone Al Po, Zerbo, Costa De` Nobili | Irrigua | NO |
| Roggia Barona * | Dallo scarico del Molino di Giussago allo scaricatore in Roggione | Giussago | Prevalentem ente Irrigua | SI |
| Roggia Caldati Caldara | Da via per Trecella a via G. Zanella in Comune di Truccazzano | Truccazzano | Irrigua | NO |
| Roggia Carona o Roggia Caronna * | Tutto il corso | Lacchiarella, Bornasco, Giussago, Zeccone | Prevalentem ente Irrigua | SI |
| Roggia Marzo * | Tutto il corso | Torre d'Isola, Pavia | Promiscua | SI |

| Nome corso d'acqua | Tratto di competenza | Comuni Attraversati | Funzione | Elenco Acque PP. |
|--------------------------|---|--|--------------------------|------------------|
| Roggia Molina | Tutto il corso | Albuzzano, Cura Carpignano | Irrigua | NO |
| Roggia Miradola | Tutto il corso | Santa Cristina E Bissone, Gerenzago, Inverno E Monteleone, Landriano, Lardirago, Miradolo Terme, Copiano, Corteolona | Prevalentem ente Irrigua | NO |
| Roggia Naviglietto * | Tutto il corso | Pavia | Prevalentem ente Irrigua | SI |
| Roggia Tesorella | Da via per Trecella a via G. Zanella in Comune di Truccazzano | Truccazzano | Irrigua | NO |
| Roggia Ticinello Residuo | Tutto il corso | Milano | Irrigua | NO |
| Roggia Tolentina * | Tutto il corso | Calvignasco, Bubbiano, Casorate Primo, Vernate, Trovo, Bereguardo, Torre d'Isola | Prevalentem ente Irrigua | SI |
| Roggia Usella | Tutto il corso | Copiano, Marzano, Vistarino, Vidigulfo, Torrevecchia Pia, Torre d'Arese | Prevalentem ente Irrigua | NO |
| Ticinello Mendosio | Tutto il corso | Abbiategrosso, Vermezzo, Zelo Surrigone, Morimondo, Gudo Visconti, Rosate, Bubbiano, Calvignasco, Vernate, Binasco, Lacchiarella | Prevalentem ente Irrigua | SI |
| Ticinello Usella * | Tutto il corso | Landriano, Siziano, Vidigulfo | Prevalentem ente Irrigua | SI |

ALLEGATO D – INDIVIDUAZIONE DEL RETICOLO IDRICO DI COMPETENZA DEI CONSORZI DI BONIFICA
CONSORZIO DI BONIFICA GARDA-CHIESE

| Nome Corso D'acqua | Tratto di competenza | Comuni attraversati | Funzione | Elenco Acque PP. |
|---|---|---|-----------|------------------|
| Adacquatrice Fosso | dallo Scolo Cavata alla ex SP. N°67 in località corte Colombarola | Marcaria | Promiscua | SI |
| Allacciante Baitella-Grama | Tutto il suo corso | Asola | Promiscua | NO |
| Allacciante Corgolo-Zenerato | Tutto il suo corso | Casaloldo, Piubega | Promiscua | NO |
| Allacciante Fossa Magna - Vaso Vò | Tutto il suo corso | Asola | Promiscua | NO |
| Allacciante Fossadoldo-Corgolo Zenerato | Tutto il suo corso | Piubega, Gazoldo d/Ippoliti | Promiscua | NO |
| Allacciante Fossadoldo-Tomba | Tutto il suo corso | Gazoldo d/Ippoliti | Promiscua | NO |
| Allacciante Gambino di Casalpoglio-Baitella | Tutto il suo corso | Castelgoffredo | Promiscua | NO |
| Allacciante Piubega-Corgolo | Tutto il suo corso | Ceresara, Piubega | Promiscua | NO |
| Allacciante Ressico-Mediarolo | Tutto il suo corso | Castelgoffredo | Promiscua | NO |
| Allacciante T.Fabrezza-Zenerato-F.del Pozzo | Tutto il suo corso | Piubega, Mariana Mantovana, Redonesco | Promiscua | NO |
| Allacciante Tartaro Fuga-Tornapasso | Tutto il suo corso | Asola | Promiscua | NO |
| Allacciante Tornapasso-Caordine | Tutto il suo corso | Asola | Promiscua | NO |
| Allacciante Zenerato-Corgolo S.Fermo | Tutto il suo corso | Piubega | Promiscua | NO |
| Canale Arnò o Canale Alto Mantovano | Tutto il corso dal Maglio di Lonato alla strada comunale delle Capre in comune di Cavriana | Lonato BS, Castiglione d/S. Solferino, Cavriana | Irrigua | SI |
| Fosso Arrighi | dal canale Principale alla strada vicinale Caccialepre | Medole, Castelgoffredo | Promiscua | SI |
| Fosso Bariletto | Tutto il suo corso | Volta Mantovana, Goito | Bonifica | NO |
| Canale Bonifica di Ospitaletto | dall'abitato di Ospitaletto allo sfocio in Tartaro Fabrezza | Marcaria | Promiscua | SI |
| Fosso Boninsegna | dalle origini alla confluenza con fosso Brusche | Castellucchio | Promiscua | SI |
| Branchellino * | dal confine di provincia Bs-Mn per Tutto il suo corso in prov. di Mantova fino allo sfocio nel Vaso Cacciabella | Asola | Promiscua | SI |
| Fosso Bresciano | Tutto il suo corso fino allo sfocio nella Cavata | Marcaria, Redonesco | Promiscua | SI |
| Fosso Brunine | dalla Seriola Marchionale per il tratto in fregio a SP n° 17 Postumia | Rodigo | Promiscua | NO |
| Fosso Brusche | dalla Seriola di Castellucchio alla confluenza con Fosso Boninsegna | Castellucchio | Promiscua | NO |
| Fosso Busi | dall'origine dal Vaso Tornapassolo per Tutto il suo corso | Asola | Promiscua | NO |
| Fosso Ca' del Mago | dalla strada com.le Bardelletta allo sfocio nel Goldone | Goito | Promiscua | NO |

| Nome Corso D'acqua | Tratto di competenza | Comuni attraversati | Funzione | Elenco Acque PP. |
|--------------------------------|--|---|-----------|------------------|
| Vaso Cacciabella | dal confine di provincia Bs-Mn per Tutto il suo corso in prov. di Mantova fino al tratto classificato opera idraulica III° categoria | Asola | Promiscua | SI |
| Dispensatore "DS1" Boschetta | Tutti i tratti | Volta Mantovana | Irrigua | NO |
| Dispensatore "DS2" | Tutti i tratti | Volta Mantovana | Irrigua | NO |
| Canale Primario di Mariana | dal canale Principale allo sbocco nel Tartaro Fuga | Guidizzolo, Cavriana, Ceresara, Piubega, Redonesco, Mariana Mantovana | Irrigua | SI |
| Canale Principale | dal ponte strada Cereta al ponte strada Perosso | Volta Mantovana, Cavriana, Guidizzolo, Medole, Castelgoffredo | Irrigua | SI |
| Canale Secondario di Casalmoro | dal ponte strada Perosso allo sfocio nella Roggia Isorella | Castelgoffredo | Irrigua | NO |
| Canale Secondario del Quaglia | dal canale Principale ai dispensatori XVIII e XIX in località cascina Motella | Volta Mantovana, Goito | Irrigua | NO |
| Canale Virgilio | dallo sbarramento di Salionze al ponte strada Cereta | Ponti s/Mincio, Monzambano, Valeggio s/Mincio VR, Volta Mantovana | Irrigua | SI |
| Canneta Vaso | dall'origine in loc. C.na Bocche di Isorella fino allo sfocio in Naviglio di Canneto e diramazioni | Casalromano, Canneto s/Oglio, Gambara, Isorella, Fiesse | Irrigua | SI |
| Caordine Rio | dall'origine dalla Roggia Isorella fino al tratto classificato opera idraulica di III° categoria | Asola, Acquanegra s/Chiese | Promiscua | SI |
| Fosso Cappello | dal Tartaro Fuga per Tutto il suo corso | Redonesco | Promiscua | NO |
| Fosso Casino Pernestano | dalla provinciale Castiglione-Medole fino allo sfocio nel Vaso Gozzolina | Castiglione d/Stiviere | Promiscua | NO |
| Canaletta Castellaro | dal Vaso Grama fino agli sfoci in Vò e Fossa Magna | Casalomro, Asola | Promiscua | NO |
| Castellucchio Seriola | dall'Osona per Tutto il suo corso | Castellucchio | Promiscua | SI |
| Canaletta Castiglioni | dallo Zenerato al fosso Salante | Redonesco, Gazoldo d/Ippoliti, Marcaria | Promiscua | NO |
| Scolo Ceranello | dal Cavo Cerano allo sfocio nel Naviglio di Canneto | Canneto sull'Oglio, Casalromano | Promiscua | NO |
| Cerano Cavo | Tutto il corso | Casalromano, Fiesse | Promiscua | SI |
| Cerri Canaletta | dal Caldone per Tutto il suo corso | Goito | Irrigua | NO |
| Scolo Corbello | dall'origine allo sfocio nello Scolo Quaglia | Volta Mantovana | Promiscua | SI |
| Colatore Corgola | dall'origine dal Tornapassolo allo sfocio nel Caordine e fino alla S.P. n. 7 nei pressi dell'abitato di Acquanegra sul Chiese | Acquanegra s/Chiese | Promiscua | SI |
| Scolo Corgolina | Dal Solfero allo sfocio in Goldone | Ceresara, Goito, Rodigo | Promiscua | SI |
| Corgolo di S.Fermo | Tutto il suo corso | Piubega, Gazoldo d/Ippoliti, Redonesco | Promiscua | SI |

Serie Ordinaria n. 51 - Venerdì 22 dicembre 2017

| Nome Corso D'acqua | Tratto di competenza | Comuni attraversati | Funzione | Elenco Acque PP. |
|--|--|--|-----------|------------------|
| Vaso Corgolo | dall'origine in località Berenzi di Castelgoffredo per Tutto il suo corso fino allo sfocio in Zenerato | Castelgoffredo, Casaloldo, Piubega, Ceresara | Promiscua | SI |
| Fosso Costanzolo | dalle origini presso Castelgrimaldo allo sfocio in Goldone | Cavriana, Goito | Promiscua | SI |
| Derivatore "G1-G2-H" - Canale Moschini | Tutto il suo corso | Volta Mantovana | Irrigua | NO |
| Dispensatore "A" dei Prati Serenelli | Tutto il suo corso | Valeggio s/Mincio | Irrigua | NO |
| Dispensatore "B" della Bassa Bonomi | Tutto il suo corso | Volta Mantovana | Irrigua | NO |
| Dispensatore "C" dei Mulini con Sollevamento | Tutto il suo corso | Volta Mantovana | Irrigua | NO |
| Dispensatore "D" della Bassa Falzoni | Tutto il suo corso | Volta Mantovana, Goito | Irrigua | NO |
| Dispensatore "E" della Casa Trento | Tutto il suo corso | Volta Mantovana | Irrigua | NO |
| Dispensatore "F" dell'america | Tutto il suo corso | Volta Mantovana | Irrigua | NO |
| Dispensatore "G1" della Pace | Tutto il suo corso | Volta Mantovana, Goito | Irrigua | NO |
| Dispensatore "G2" Moschini | Tutto il suo corso | Volta Mantovana, Goito | Irrigua | NO |
| Dispensatore "H" dell'angelo Custode | Tutto il suo corso | Volta Mantovana, Goito | Irrigua | NO |
| Dispensatore "I" della Segrada | Tutto il suo corso | Volta Mantovana, Goito | Irrigua | NO |
| Dispensatore "L" della Corte Italia | Tutto il suo corso | Volta Mantovana, Goito | Irrigua | NO |
| Dispensatore "M" della Casa Garibaldi | Tutto il suo corso | Volta Mantovana | Irrigua | NO |
| Dispensatore "N" del Comune | Tutto il suo corso | Volta Mantovana, Goito | Irrigua | NO |
| Dispensatore "O" dei Cerri | Tutto il suo corso | Volta Mantovana, Goito | Irrigua | NO |
| Dispensatore "P" di Cerlongo | Tutto il suo corso | Volta Mantovana, Goito | Irrigua | NO |
| Dispensatore "Q" della Barchessa | Tutto il suo corso | Volta Mantovana | Irrigua | NO |
| Dispensatore A - Principale 5 Continenti | Tutto il suo corso | Castiglione d/Stiviere | Irrigua | NO |
| Dispensatore B - Principale | Tutto il suo corso | Castiglione d/Stiviere, Medole | Irrigua | NO |
| Dispensatore B - Ramo Cima Srl | Tutto il suo corso | Castiglione d/Stiviere | Irrigua | NO |
| Dispensatore B - Ramo Mattesco Bruno | Tutto il suo corso | Castiglione d/Stiviere | Irrigua | NO |
| Dispensatore C - Principale | Tutto il suo corso | Castiglione d/Stiviere, Medole | Irrigua | NO |
| Dispensatore C - Ramo Pavan | Tutto il suo corso | Castiglione d/Stiviere | Irrigua | NO |
| Dispensatore D | Tutto il suo corso | Castiglione d/Stiviere, Medole | Irrigua | NO |
| Dispensatore E | Tutto il suo corso | Castiglione d/Stiviere, Solferino, Medole | Irrigua | NO |
| Dispensatore E - Ramo Levadello | Tutto il suo corso | Castiglione d/Stiviere, Solferino | Irrigua | NO |
| Dispensatore F - Principale | Tutto il suo corso | Solferino, Medole | Irrigua | NO |
| Dispensatore F - Ramo Vie Nuove | Tutto il suo corso | Solferino | Irrigua | NO |
| Dispensatore G | Tutto il suo corso | Solferino, Medole | Irrigua | NO |

Consorzio di Bonifica Garda-Chiese

| Nome Corso D'acqua | Tratto di competenza | Comuni attraversati | Funzione | Elenco Acque PP. |
|---------------------------------------|----------------------|---|----------|------------------|
| Dispensatore H | Tutto il suo corso | Solferino, Medole | Irrigua | NO |
| Dispensatore I | Tutto il suo corso | Solferino, Medole | Irrigua | NO |
| Dispensatore I di Cereta | Tutto il suo corso | Volta Mantovana | Irrigua | NO |
| Dispensatore II del Cantonale | Tutto il suo corso | Volta Mantovana | Irrigua | NO |
| Dispensatore III Rami A-B | Tutto il suo corso | Volta Mantovana | Irrigua | NO |
| Dispensatore III Rami D-E | Tutto il suo corso | Volta Mantovana | Irrigua | NO |
| Dispensatore III Ramo C | Tutto il suo corso | Volta Mantovana | Irrigua | NO |
| Dispensatore Iv della Pace | Tutto il suo corso | Volta Mantovana, Cavriana | Irrigua | NO |
| Dispensatore Ix del Costanzolo | Tutto il suo corso | Goito | Irrigua | NO |
| Dispensatore L - Principale | Tutto il suo corso | Solferino, Cavriana, Medole, Guidizzolo | Irrigua | NO |
| Dispensatore L - Ramo Vic. Baita | Tutto il suo corso | Solferino | Irrigua | NO |
| Dispensatore M - Principale | Tutto il suo corso | Cavriana, Guidizzolo | Irrigua | NO |
| Dispensatore M - Ramo S.Cassiano | Tutto il suo corso | Cavriana | Irrigua | NO |
| Dispensatore N | Tutto il suo corso | Cavriana, Guidizzolo | Irrigua | NO |
| Dispensatore O - Principale | Tutto il suo corso | Cavriana, Guidizzolo | Irrigua | NO |
| Dispensatore O - Ramo Toffoli | Tutto il suo corso | Cavriana | Irrigua | NO |
| Dispensatore P - Principale | Tutto il suo corso | Cavriana, Guidizzolo | Irrigua | NO |
| Dispensatore P - Ramo Croce Bianca | Tutto il suo corso | Cavriana | Irrigua | NO |
| Dispensatore V di Castelgrimaldo | Tutto il suo corso | Volta Mantovana, Cavriana, Goito | Irrigua | NO |
| Dispensatore VI del Pivellino - Vasto | Tutto il suo corso | Volta Mantovana, Goito | Irrigua | NO |
| Dispensatore VII della Paoletta | Tutto il suo corso | Volta Mantovana, Goito | Irrigua | NO |
| Dispensatore VIII del Pontalto | Tutto il suo corso | Volta Mantovana, Goito | Irrigua | NO |
| Dispensatore X delle Risaie | Tutto il suo corso | Goito | Irrigua | NO |
| Dispensatore XI del Levadello | Tutto il suo corso | Goito | Irrigua | NO |
| Dispensatore XII del Cattapanè | Tutto il suo corso | Goito | Irrigua | NO |
| Dispensatore XIII della Bardellazza | Tutto il suo corso | Goito | Irrigua | NO |
| Dispensatore XIV di S.Lorenzo | Tutto il suo corso | Goito | Irrigua | NO |
| Dispensatore XIX della Calliera | Tutto il suo corso | Goito | Irrigua | NO |
| Dispensatore XV del Goldone | Tutto il suo corso | Goito | Irrigua | NO |
| Dispensatore XVI di Resenasco | Tutto il suo corso | Goito | Irrigua | NO |
| Dispensatore XVII di Val di Burato | Tutto il suo corso | Goito | Irrigua | NO |
| Dispensatore XVIII della Gallela | Tutto il suo corso | Goito | Irrigua | NO |
| Dispensatore XX Di S.Giacomo | Tutto il suo corso | Cavriana | Irrigua | NO |

Serie Ordinaria n. 51 - Venerdì 22 dicembre 2017

| Nome Corso D'acqua | Tratto di competenza | Comuni attraversati | Funzione | Elenco Acque PP. |
|--------------------------------------|---|--|-----------|------------------|
| Dispensatore XXI Delle Cucche | Tutto il suo corso | Guidizzolo | Irrigua | NO |
| Dispensatore XXII Del Mulino Birbesi | Tutto il suo corso | Guidizzolo | Irrigua | NO |
| Dispensatore XXIII Della Palazzina | Tutto il suo corso | Cavriana, Guidizzolo | Irrigua | NO |
| Dispensatore XXIV Di Salvarizzo | Tutto il suo corso | Cavriana, Guidizzolo, Goito | Irrigua | NO |
| Dispensatore XXV Dei Fienili | Tutto il suo corso | Cavriana, Guidizzolo, Goito | Irrigua | NO |
| Dispensatore XXVII Della Mondina | Tutto il suo corso | Guidizzolo, Goito | Irrigua | NO |
| Dispensatore XXVI Delle Pioppelle | Tutto il suo corso | Guidizzolo, Goito | Irrigua | NO |
| Dosso Mantellina Fosso | dalla Fossa Magna per Tutto il suo corso e diramazioni fino allo sfocio in Fiume Chiese | Casalmoro, Asola | Promiscua | NO |
| Dugale Bardelli | Tutto il suo corso | Asola | Promiscua | NO |
| Dugale Cuneo | Tutto il suo corso | Asola | Promiscua | NO |
| Dugale Datis | Tutto il suo corso | Asola | Promiscua | NO |
| Dugale Gazzoldo | Tutto il suo corso | Asola | Promiscua | NO |
| Dugale Livello | Tutto il suo corso | Asola | Promiscua | NO |
| Dugale Ravana di Sopra | Tutto il suo corso | Asola | Promiscua | NO |
| Dugale Ravana Sotto | Tutto il suo corso | Asola | Promiscua | NO |
| Dugale Sapienti | Tutto il suo corso | Asola | Promiscua | NO |
| Dugale Tarello | Tutto il suo corso | Asola | Promiscua | NO |
| Dugale Testi Mattina | Tutto il suo corso | Asola | Promiscua | NO |
| Dugale Testi Sera | Tutto il suo corso | Asola | Promiscua | NO |
| Dugale Uberti Aloisi | Tutto il suo corso | Asola | Promiscua | NO |
| Duganella di Rivalta | dalla Seriola Sabbioncelli fino a via Francesca nell'abitato di Rivalta S/Mincio | Castellucchio, Rodigo | Promiscua | SI |
| Fosso Fenilazzo | dalle origini presso Cascina Gambarello allo sfocio in Birbesi | Guidizzolo | Promiscua | NO |
| Fossa Bassa Guardola | Tutto il corso | Cavriana, Monzambano | Bonifica | NO |
| Fossa Cana | Tutto il corso | Cavriana, Solferino | Bonifica | NO |
| Fossa del Vasto | dal Birbesi per Tutto il suo corso e diramazioni | Guidizzolo, Ceresara, Goito | Promiscua | SI |
| Fossa Magna - Rinello di Asola | dal mulino di Carpenedolo fino al sostegno Piazza nell'abitato di Asola e Ramo Rinello fino alle opere di III Categoria | Carpenedolo, Acquafredda, Casalmoro, Asola | Promiscua | SI |
| Fosso Fossadazzo | dalla Cascina Lame in comune di Carpenedolo allo sfocio nella Fuga della Grilla | Castelgoffredo | Promiscua | NO |

| Nome Corso D'acqua | Tratto di competenza | Comuni attraversati | Funzione | Elenco Acque PP. |
|---------------------------------------|---|---|-----------|------------------|
| Vaso Fossadoldo | dal Corgolo di S.Fermo per Tutto il suo corso fino allo sfocio in Osone | Gazoldo d/Ippoliti, Castellucchio | Promiscua | SI |
| Fossi Morti di Bronzino | Tutto il corso | Castiglione delle Stiviere | Bonifica | NO |
| Fossi Valle | Tutto il corso | Castiglione delle Stiviere | Bonifica | NO |
| Fosso Albana | Tutto il corso | Castiglione delle Stiviere | Bonifica | SI |
| Fosso Albanella | Tutto il corso | Castiglione delle Stiviere | Bonifica | SI |
| Fosso Barche - Galleria di Barche | Tutto il corso | Solferino, Lonato del Garda | Bonifica | SI |
| Fosso Barziza Boldone | Tutto il corso | Monzambano, Cavriana | Bonifica | NO |
| Fosso Daldo Palle | Tutto il corso | Volta Mantovana | Bonifica | NO |
| Fosso Dugale Nord | Tutto il corso | Cavriana, Volta Mantovana | Bonifica | NO |
| Fosso Dugale Sud | Tutto il corso sino alla località Grazioli Propito | Volta Mantovana | Bonifica | NO |
| Fosso Gorgo | Tutto il corso sino alla confluenza in Caldone | Volta Mantovana | Bonifica | NO |
| Fosso Petengo – Secondo Vai | Tutto il corso | Monzambano | Bonifica | NO |
| Fosso Zerbi - Meneghelli | Tutto il corso | Monzambano | Bonifica | NO |
| Fosso Gaffurro | dal Fiume Osone fino alla cascina Cà Rossa | Castellucchio | Promiscua | NO |
| Vaso Gambaredolo e Gambaredoletto | dalla Seriola Marchionale per tutto il suo corso fino agli sfoci in Osone | Medole, Castelgoffredo | Promiscua | SI |
| Fosso Gambina - Selvette | dal Tornapassolo in località Selvette fino allo sfocio nel Tartarello | Acquanegra s/Chiese | Promiscua | NO |
| Fosso Gambina-S.Apollonio-Polenta | dal Secondario di Casalmoro fino alla strada Castelgoffredo Casalpoglio in località S.Apollonio | Castelgoffredo | Promiscua | NO |
| Gambino Baitella | dal canale Mediarolo per Tutto il suo corso e diramazioni | Castelgoffredo, Asola | Promiscua | SI |
| Colatore Gambino di Mezzo | dal Colatore Vò per Tutto il suo corso | Asola | Promiscua | NO |
| Gambino Dugale di Marcaria | da Cavata a sfocio in Tartaro Fabrezza | Marcaria | Promiscua | SI |
| Vaso Gambino o Gambino di Casalpoglio | Da monte Corte Lanfranca in Comune di Carpenedolo fino allo sfocio in Rabbiosetta | Carpenedolo, Castelgoffredo, Casaloldo, Asola | Promiscua | SI |
| Scolo Gambino-Pagadelli | dal Tartaro Fuga per Tutto il suo corso | Redonesco, Acquanegra s/Chiese | Promiscua | SI |
| Fosso Gazzo | dallo Zenerato a corte Torricella | Marcaria | Promiscua | NO |
| Fosso Gazzuoli | dal Tartaro Fuga per Tutto il suo corso | Asola | Promiscua | NO |
| Vaso Grama | dalla S.P. n°6 Gazoldo-Acquafrredda per il suo corso e ramificazioni | Castelgoffredo, Casalmoro, Asola | Promiscua | SI |
| Fosso Grazioli-Propito | Tutto il suo corso | Volta Mantovana | Bonifica | NO |

Serie Ordinaria n. 51 - Venerdì 22 dicembre 2017

| Nome Corso D'acqua | Tratto di competenza | Comuni attraversati | Funzione | Elenco Acque PP. |
|-----------------------------|--|--|-----------|------------------|
| Roggia Isorella | per Tutto il suo corso fino al Caordine | Acquafredda, Carpenedolo, Castelgoffredo, Casalromo, Asola | Promiscua | SI |
| Fosso Lami' | dal canale Principale fino agli sfoci in Seriola Marchionale | Guidizzolo | Promiscua | NO |
| Fosso Livello di Redondesco | dal Tartaro Fuga fino allo sfocio in Cavata | Redondesco | Promiscua | SI |
| Fosso Lodolo | dal canale Principale per Tutto il suo corso e diramazioni | Castelgoffredo, Casaloldo | Promiscua | SI |
| Fosso Madonna del Platano | dalla Gozzolina alla località Fiore di Casaloldo | Castelgoffredo | Promiscua | NO |
| Fosso Madonnina | Tutto il suo corso | Volta Mantovana, Goito | Bonifica | NO |
| Scolo Malongola | da Fontanella Grazioli allo sfocio in Cerano | Casalromano | Promiscua | SI |
| Fosso Malpasciuto | dallo Zenerato allo sfocio in Tartaro Fabrezza | Redondesco | Promiscua | SI |
| Scolo Mansareda | dal confine prov.le e diramazione allo sfocio in Cerano | Casalromano | Promiscua | SI |
| Fosso Maria | dal Tartaro Fabrezza per Tutto il suo corso | Mariana Mantovana | Promiscua | SI |
| Vaso Mediarolo | dal Secondario di Casalomoro allo sfocio in Gambino | Castelgoffredo | Promiscua | SI |
| Minceto | dall' origine alla strada dell'abitato dei Falzoni | Volta Mantovana, Goito | Bonifica | NO |
| Fosso Molinello | dalla Cavata allo sfocio in Gambino di Marcaria | Marcaria | Promiscua | SI |
| Fosso Nicolina | dalla Seriola di Resenasco allo sfocio in Goldone | Goito | Promiscua | NO |
| Fosso Osetto | dalla Seriola Marchionale allo sfocio in Osone | Ceresara | Promiscua | SI |
| Vaso Palpice | dall'origine in loc. Appià fino al tratto classificato opera idraulica III° categoria | Asola | Promiscua | SI |
| Vaso Palpicetto | dalla Remonizza allo sfocio in Chiese e diramazione dall'abitato di Sorbara | Asola | Promiscua | SI |
| Fosso Pedrera | dall'origine in località Colombarone fino allo sfocio in Costanzolo | Volta Mantovana, Cavriana | Promiscua | SI |
| Fosso Pioppe-S.Anna | dal canale Principale allo sfocio in Seriola Piubega | Medole, Castelgoffredo | Promiscua | SI |
| Scolo Pontalto | dal Caldone allo sfocio in Goldone e Costanzolo per Tutto il suo corso e diramazioni | Goito | Promiscua | SI |
| Fosso Possenta | dall' origine in località Risaie allo sfocio in fosso Rossino | Ceresara | Promiscua | NO |
| Fosso Pozzo | dal canale di Mariana allo sfocio nel Malpasciuto | Mariana Mantovana, Redondesco | Promiscua | NO |
| Fosso Pradazzo | dallo Zenerato allo sfocio in Tomba | Marcaria | Promiscua | NO |
| Fosso Pratola | dal Tartaro Fuga in località Mulino Nuovo allo sfocio in Tartaro Fuga nell'abitato di Casaloldo per Tutto il suo corso e diramazioni | Castelgoffredo, Casaloldo | Promiscua | NO |
| Scolo Quaglia | dalle origini in località corte Quaglia fino allo sfocio in Caldone per Tutto il suo corso e diramazioni | Volta Mantovana | Promiscua | SI |

| Nome Corso D'acqua | Tratto di competenza | Comuni attraversati | Funzione | Elenco Acque PP. |
|--------------------------------|---|---------------------------------|-----------|------------------|
| Fosso Rabbiosa | dal Fosso Rabbiosetta allo sfocio nel Tartaro Fuga | Casaloldo, Asola | Promiscua | SI |
| Fosso Rabbiosetta | dalle sue origini fino allo sfocio in Tornapassolo | Casaloldo, Asola | Promiscua | SI |
| Redondolo-Fughetta | dall'origine dal Tartaro Fuga in località Mulino Nuovo agli sfoci in Rabbiosetta, Tartaro Fuga e Vaso Gambino | Castelgoffredo, Casaloldo | Promiscua | SI |
| Scolo Regona e Rio della Valle | dalla ferrovia Parma-Brescia agli sfoci in Chiese ed Oglio | Canneto s/Oglio | Promiscua | SI |
| Vaso Remonizza e Pederzola | dalla località Appià allo sfocio nel Palpicetto | Asola | Promiscua | SI |
| Seriola Resenasco | dalla corte Resenasco allo sfocio in Goldone | Goito | Promiscua | NO |
| Vaso Ressico | dal confine di provincia allo sfocio in Gambino | Castelgoffredo | Promiscua | SI |
| Scolo Rido | dalla Fossa del Vasto allo sfocio in Birbesi | Goito | Promiscua | SI |
| Rio Dugale | Tutto il corso | Ponti sul Mincio | Bonifica | NO |
| Fosso Rossino | dal Birbesi per Tutto il suo corso e diramazioni fino agli sfoci in Birbesi e Corgolina | Goito | Promiscua | NO |
| Fosso S.Maddalena | dall'Osone allo sfocio in Tomba | Rodigo | Promiscua | NO |
| Scolo S.Salvatore | dalla località Pioppino allo sfocio in Cavata | Redondesco, Acquanegra s/Chiese | Promiscua | SI |
| Seriola Sabbioncelli | dalla Seriola Marchionale allo sfocio nella Seriola di Castellucchio | Rodigo | Promiscua | SI |
| Fosso Salante | dalla canaletta Castiglioni allo sfocio in Tomba | Castellucchio | Promiscua | SI |
| Fosso Sassi | dal canale Principale alla cascina Sassi | Medole | Promiscua | NO |
| Scaricatore Volta Goito | dal canale Virgilio allo sfocio in Caldone | Volta Mantovana, Goito | Promiscua | NO |
| Fosso Scarpole | dalla Roggia Vivaldina agli sfoci in Osone | Ceresara | Promiscua | NO |
| Scolo Sanguisugo | Tutto il corso | Ponti sul Mincio | Bonifica | NO |
| Fosso Selvello | dalla Fossa Magna per Tutto il suo corso e diramazioni | Asola | Promiscua | NO |
| Fosso Senga | dalla strada com.le Casatico Ospitaletto allo sfocio in Bonifica Ospitaletto | Marcaria | Promiscua | NO |
| Seriolazza di Asola | dal Tartaro Fabrezza per Tutto il suo corso e diramazioni | Asola | Promiscua | NO |
| Seriolazza di Casaloldo | dal Tartaro Fabrezza per Tutto il suo corso e diversivo | Casaloldo | Promiscua | NO |
| Serioletta di Medole | dal confine provinciale Bs-Mn allo sfocio in Seriola Marchionale | Medole | Promiscua | SI |
| Serioletta Vaso | dalla Seriola Asolana fino allo sfocio nel Chiese per Tutto il corso e diramazioni | Asola, Canneto s/Oglio | Promiscua | SI |
| Colatore Solfero | dalla variante Marchionale allo sfocio in Goldone | Ceresara, Goito, Rodigo | Promiscua | SI |
| Fosso Sottocosta-Lorenzina | Tutto il suo corso | Goito | Bonifica | NO |
| Fosso Speranzina | Tutto il suo corso | Goito | Bonifica | NO |

Serie Ordinaria n. 51 - Venerdì 22 dicembre 2017

| Nome Corso D'acqua | Tratto di competenza | Comuni attraversati | Funzione | Elenco Acque PP. |
|-------------------------|---|---|-----------|------------------|
| Fosso Squarzieri | dal Lodolo allo sfocio nel Tartaro Fabrezza | Casaloldo | Promiscua | NO |
| Tartarello | dal Tartaro Fuga a monte di Mariana Mantovana per Tutto il suo corso fino alla restituzione nel Tartaro Fuga al mulino Formentini | Asola, Mariana Mantovana, Redonesco, Acquanegra s/Chiese | Promiscua | SI |
| Tartarello di Casaloldo | dal Tartaro Fabrezza per Tutto il suo corso | Casaloldo, Asola | Promiscua | NO |
| Colatore Tomba | da S.Fermo a sfocio in Tartaro Fabrezza per Tutto il suo corso e diramazioni | Gazoldo d/Ippoliti, Castellucchio, Marcaria | Promiscua | SI |
| Vaso Tornapasso | dal Vaso Gambino agli sfoci in Tornapassolo | Asola, Mariana Mantovana | Promiscua | SI |
| Scolo Tornapassolo | dal Vaso Gambino allo sfocio nel Tartarello | Asola, Mariana Mantovana, Acquanegra s/Chiese | Promiscua | SI |
| Seriola Vecchia | dal Vaso Cacciabella allo sfocio in Palpice | Asola | Promiscua | SI |
| Roggia Vivaldina | dalla Seriola Marchionale fino a monte del tratto tobinato a monte dell'abitato di Ceresara | Guidizzolo, Ceresara | Promiscua | SI |
| Colatore Vo' | dalla canaletta Castellaro agli sfoci in Chiese e Caordine | Asola | Promiscua | SI |
| Zarzanigola | dal Tartarello allo sfocio nel Tartaro Fuga | Redonesco | Promiscua | NO |
| Scolo Zarzigola | dal Tartaro Fabrezza allo sfocio nel Gambino di Marcaria | Marcaria | Promiscua | SI |
| Vaso Zenerato | dal Diversivo del Tartaro Fabrezza a monte del Molinello di Casaloldo allo sfocio nel Tartaro Fabrezza in località mulino di Casatico | Casaloldo, Piubega, Redonesco, Gazoldo d/Ippoliti, Marcaria | Promiscua | SI |

ALLEGATO D – INDIVIDUAZIONE DEL RETICOLO IDRICO DI COMPETENZA DEI CONSORZI DI BONIFICA

CONSORZIO DI BONIFICA MEDIA PIANURA BERGAMASCA

| Nome Corso D'acqua | Tratto di competenza | Comuni Attraversati | Funzione | Elenco Acque PP. |
|--|----------------------|---|-----------|------------------|
| 142-03 | Tutto il corso | Mozzanica | Promiscua | NO |
| 142-07 | Tutto il corso | Mozzanica | Promiscua | NO |
| 142-10 | Tutto il corso | Mozzanica | Promiscua | NO |
| 142-14 | Tutto il corso | Mozzanica | Promiscua | NO |
| 142-15 | Tutto il corso | Mozzanica | Promiscua | NO |
| 142-16 | Tutto il corso | Mozzanica | Promiscua | NO |
| Buco Casella | Tutto il corso | Bagnatica | Promiscua | NO |
| Buco Costa | Tutto il corso | Bolgare, Costa Di Mezzate | Promiscua | NO |
| Buco Tezza | Tutto il corso | Calcinata | Promiscua | NO |
| Canale a Servizio del Pozzo 19 | Tutto il corso | Fornovo San Giovanni | Irrigua | NO |
| Canale a Servizio del Pozzo 3 di Caravaggio | Tutto il corso | Caravaggio | Irrigua | NO |
| Canale a Servizio del Pozzo 4 di Caravaggio | Tutto il corso | Caravaggio | Promiscua | NO |
| Canale a Servizio del Pozzo Tognoli | Tutto il corso | Fornovo San Giovanni | Irrigua | NO |
| Canale Adda Serio | Tutto il corso | Clusco D'adda, Solza, Medoalga, Suisio, Chignolo, Madone, Filago, Osio Sopra, Levate, Comun Nuovo, Zanica, Urganò, Cavernago, Calcinata, Ghisalba, Mornico Al Serio | Irrigua | NO |
| Canale di Gronda Sud | Tutto il corso | Castel Rozzone, Lurano, Brignano Gera D'adda, Spirano, Cologno Al Serio, Morengo | Idraulica | NO |
| Cavetto S. Anna | Tutto il corso | Canonica D'adda | Irrigua | NO |
| Cavo Conzacolo o Consacolo | Tutto il corso | Cologno Al Serio, Brignano Gera D'adda | Promiscua | SI |
| Cavo dell'orso | Tutto il corso | Caravaggio, Fornovo San Giovanni | Promiscua | SI |
| Cavo Nuovo | Tutto il corso | Misano Gera D'adda | Promiscua | NO |
| Cavo Tavola | Tutto il corso | Fornovo San Giovanni | Promiscua | SI |
| Colatore dei Morti | Tutto il corso | Pagazzano | Promiscua | NO |
| Colatore di Dalcio | Tutto il corso | Bergamo | Promiscua | NO |
| Colatore Melzi | Tutto il corso | Canonica D'adda | Idraulica | NO |
| Fontana Baiona o Fontana Bajona o Rio Baiona | Tutto il corso | Martinengo, Romano Di Lombardia | Promiscua | SI |

Serie Ordinaria n. 51 - Venerdì 22 dicembre 2017

| Nome Corso D'acqua | Tratto di competenza | Comuni Attraversati | Funzione | Elenco Acque PP. |
|--|---|---------------------------------------|-----------|------------------|
| Fontana Briccone | Tutto il corso | Cologno Al Serio | Promiscua | NO |
| Fontana del Boglio | Tutto il corso | Romano Di Lombardia | Promiscua | SI |
| Fontana del Pascolo | Tutto il corso | Romano Di Lombardia | Promiscua | SI |
| Fontana Duretto | Tutto il corso | Cologno Al Serio | Promiscua | NO |
| Fontana Goggi o Roggia Goggi | Tutto il corso | Cologno Al Serio | Promiscua | SI |
| Fontana Groplona | Tutto il corso | Cologno Al Serio | Promiscua | SI |
| Fontana Legorina | Tutto il corso | Romano Di Lombardia | Promiscua | SI |
| Fontana Marina | Tutto il corso | Martinengo | Promiscua | NO |
| Fontana Riberto | Tutto il corso | Martinengo, Romano Di Lombardia | Promiscua | NO |
| Fontana Roccolo | Tutto il corso | Morengo | Promiscua | NO |
| Fontana Rossa Superiore e Inferiore | Tutto il corso | Romano Di Lombardia | Promiscua | SI |
| Fontana San Giovanni o Sorgente Cascina San Giovanni | Tutto il corso | Bariano | Promiscua | SI |
| Fontana Tisnengo | Tutto il corso | Caravaggio | Promiscua | NO |
| Fontana Via Liteggio | Tutto il corso | Pagazzano | Promiscua | NO |
| Fontanile Cavour | Tutto il corso | Caravaggio | Idraulica | |
| Fontanile dei Merli | Tutto il corso | Pagazzano | Promiscua | NO |
| Fontanile del Risaletto | Tutto il corso | Misano Gera D'adda | Promiscua | |
| Fontanile delle Morle | Tutto il corso | Romano Di Lombardia | Promiscua | NO |
| Fontanile di Fara | Tutto il corso | Romano Di Lombardia | Promiscua | NO |
| Fontanile Laura | Tutto il corso | Fara Olivana Con Sola | Promiscua | SI |
| Fontanile Le Morle | Tutto il corso | Bariano, Caravaggio | Promiscua | SI |
| Fontanile Malaghetto | Tutto il corso | Mornico Al Serio | Promiscua | NO |
| Fontanino Belvedere | Tutto il corso | Barbata | Promiscua | NO |
| Fontanone | Tutto il corso | Ghisalba, Martinengo | Idraulica | NO |
| Fontanone di Antegnate | Tutto il corso | Antegnate | Idraulica | NO |
| Fontanone di Romano | Tutto il corso | Romano Di Lombardia | Promiscua | SI |
| Fossa di Martinengo | Tutto il corso | Martinengo | Promiscua | NO |
| Fosso Bergamasco | Nel territorio dei Comuni di Fornovo San Giovanni e Bariano | Fornovo San Giovanni, Bariano | Promiscua | SI |
| Fosso Bergamasco | Nel territorio dei Comuni di Cortenuova, Covo e Romano di Lombardia | Cortenuova, Covo, Romani Di Lombardia | Promiscua | NO |

| Nome Corso D'acqua | Tratto di competenza | Comuni Attraversati | Funzione | Elenco Acque PP. |
|---|----------------------|---|-----------|------------------|
| Fosso Bergamasco * | Tutto il corso | Bariano, Brignano Gera D'Adda, Caravaggio, Cologno al Serio, Morengo, Pagazzano | Promiscua | SI |
| Fosso Calcinante | Tutto il corso | Seriate, Calcinate | Irrigua | NO |
| Fosso Cascina Belvedere | Tutto il corso | Fornovo San Giovanni | Promiscua | NO |
| Fosso del Pozzo 11 | Tutto il corso | Caravaggio | Irrigua | NO |
| Fosso del Pozzo 2 Via Guzzasete | Tutto il corso | Caravaggio | Promiscua | NO |
| Fosso del Pozzo 5 | Tutto il corso | Caravaggio | Irrigua | NO |
| Fosso del Pozzo Olmi | Tutto il corso | Fornovo San Giovanni | Promiscua | NO |
| Fosso di Brusa | Tutto il corso | Ranica, Gorle, Scanzo, Pedrengo | Idraulica | NO |
| Fosso Framine | Tutto il corso | Fornovo San Giovanni | Promiscua | NO |
| Fosso Mornichello | Tutto il corso | Cavernago, Ghisalba, Calcinate, Mornico Al Serio, Martinengo | Promiscua | NO |
| Morlino Passi | Tutto il corso | Bergamo | Promiscua | NO |
| Ms1 | Tutto il corso | Calcinate | Promiscua | NO |
| Ms2 | Tutto il corso | Mornico Al Serio | Promiscua | NO |
| Ms3 | Tutto il corso | Mornico Al Serio | Promiscua | NO |
| Ms6 Pozzo Valere | Tutto il corso | Mornico Al Serio | Irrigua | NO |
| Oriolo Grasso e San Tommaso | Tutto il corso | Bergamo | Promiscua | NO |
| Ramo Bolghera | Tutto il corso | Seriate, Brusaporto | Irrigua | NO |
| Ramo Cavernago | Tutto il corso | Cavernago | Promiscua | NO |
| Ramo Malpaga | Tutto il corso | Cavernago, Ghisalba | Promiscua | NO |
| Rio Agazzi | Tutto il corso | Romano Di Lombardia | Promiscua | NO |
| Rio Baiona | Tutto il corso | Romano Di Lombardia | Promiscua | SI |
| Rio Cacarone | Tutto il corso | Spirano | Promiscua | NO |
| Rio Conzoletto | Tutto il corso | Spirano | Promiscua | NO |
| Rio delle Bandiere | Tutto il corso | Spirano | Promiscua | NO |
| Rio di Cortenova | Tutto il corso | Romano Di Lombardia | Promiscua | NO |
| Rio Ghidella | Tutto il corso | Romano Di Lombardia | Promiscua | NO |
| Rio Martinengo | Tutto il corso | Romano Di Lombardia | Idraulica | NO |
| Rio Rampazzone/Roggia Mussetta | Tutto il corso | Lurano | Promiscua | NO |
| Rio San Giuseppe (Fontana San Giuseppe) | Tutto il corso | Romano Di Lombardia | Promiscua | SI |
| Roggia Avanzesca | Tutto il corso | Fornovo San Giovanni | Promiscua | NO |
| Roggia Babbiona e sue diramazioni | Tutto il corso | Misano Gera D'adda | Promiscua | SI |

Serie Ordinaria n. 51 - Venerdì 22 dicembre 2017

| Nome Corso D'acqua | Tratto di competenza | Comuni Attraversati | Funzione | Elenco Acque PP. |
|---|----------------------|---|-----------|------------------|
| Roggia Babbiona Ariale Babbiona Pisanaga | Tutto il corso | Treviglio | Promiscua | NO |
| Roggia Bagnatica Brusaporto | Tutto il corso | Brusaporto, Bagnatica | Promiscua | NO |
| Roggia Bagnatica Cattanea | Tutto il corso | Seriate, Brusaporto, Bagnatica, Costa Di Mezzate | Promiscua | NO |
| Roggia Barbata | Tutto il corso | Covo | Promiscua | NO |
| Roggia Basso | Tutto il corso | Caravaggio | Promiscua | NO |
| Roggia Basso | Tutto il corso | Misano Gera D'adda | Promiscua | NO |
| Roggia Basso Cascina Fontanello Est | Tutto il corso | Caravaggio | Promiscua | NO |
| Roggia Basso Fontana Nuova | Tutto il corso | Caravaggio | Promiscua | NO |
| Roggia Basso Fontanello Ovest | Tutto il corso | Caravaggio | Promiscua | NO |
| Roggia Basso Paratoia Forco | Tutto il corso | Caravaggio | Promiscua | NO |
| Roggia Basso Ramo Via Valle | Tutto il corso | Caravaggio | Promiscua | NO |
| Roggia Basso Resega | Tutto il corso | Caravaggio, Misano Gera D'adda | Promiscua | NO |
| Roggia Boccanuova | Tutto il corso | Mozzanica | Promiscua | NO |
| Roggia Bolgare | Tutto il corso | Gorlago, Carobbio D. Angeli, Bolgare, Telgate | Promiscua | NO |
| Roggia Bolgare Pozzo Noce | Tutto il corso | Bolgare | Irrigua | NO |
| Roggia Bolgare Scaricatore | Tutto il corso | Carobbio Degli Angeli | Idraulica | NO |
| Roggia Borgogna Est | Tutto il corso | Scanzorosciate, Pedrengo, Torre De Roveri, Albano S.A., San Paolo D'a., Montello, Costa Di Mezzate, Bagnatica, Calcinata, Cavernago | Promiscua | NO |
| Roggia Borgogna Ovest | Tutto il corso | Scanzorosciate, Pedrengo, Seriate, Bagnatica, Calcinata | Promiscua | NO |
| Roggia Borgogna Ramo Principale | Tutto il corso | Villa Di Serio, Scanzorosciate, Albino, Nembreo | Promiscua | NO |
| Roggia Brembilla Modulo Canale | Tutto il corso | Boltiere, Ciserano | Promiscua | NO |
| Roggia Brembilla Modulo Canalina | Tutto il corso | Boltiere, Pontirolo Nuovo | Promiscua | NO |
| Roggia Brembilla Modulo Cantone | Tutto il corso | Osio Sotto | Promiscua | NO |
| Roggia Brembilla Modulo Gremosa | Tutto il corso | Boltiere, Pontirolo Nuovo | Promiscua | NO |
| Roggia Brembilla Modulo Isolo | Tutto il corso | Boltiere, Osio Sotto, Ciserano | Promiscua | NO |
| Roggia Brembilla Modulo San Donato | Tutto il corso | Osio Sotto, Boltiere | Promiscua | NO |
| Roggia Brembilla Modulo Valle | Tutto il corso | Osio Sotto, Brembate, Pontirolo N. | Promiscua | NO |
| Roggia Brembilla Modulo Vecchia di Ciserano | Tutto il corso | Boltiere, Ciserano, Pontirolo N. | Promiscua | NO |

| Nome Corso D'acqua | Tratto di competenza | Comuni Attraversati | Funzione | Elenco Acque PP. |
|--|----------------------|---|-----------|------------------|
| Roggia Brembilla Modulo Verdello | Tutto il corso | Osio Sotto, Vedellino, Ciserano, Arcene, Treviglio | Promiscua | NO |
| Roggia Brembilla Ramo di Boltiere | Tutto il corso | Osio Sopra, Osio Sotto, Boltiere | Promiscua | NO |
| Roggia Brembilla Ramo di Osio | Tutto il corso | Osio Sopra, Osio Sotto | Promiscua | NO |
| Roggia Brembilla Ramo Principale | Tutto il corso | Osio Sopra | Promiscua | NO |
| Roggia Brembilla Ramo Sotteso | Tutto il corso | Treviolo, Dalmine, Osio Sopra | Promiscua | NO |
| Roggia Brembilla di Brignano | Tutto il corso | Pontirolo Nuovo, Treviglio, Castel Rozzone, Brignano Gera D'adda, Pagazzano | Promiscua | NO |
| Roggia Brembilla di Brignano Ariale Canonesca | Tutto il corso | Castel Rozzone, Treviglio, Brignano G.A., Caravaggio | Promiscua | NO |
| Roggia Brembilla di Brignano Ariale Cerchione | Tutto il corso | Brignano Gera D'adda | Promiscua | NO |
| Roggia Brembilla di Brignano Ariale Croce | Tutto il corso | Brignano Gera D'adda | Promiscua | NO |
| Roggia Brembilla di Brignano Ariale Dottore | Tutto il corso | Castel Rozzone, Brignano G.A. | Promiscua | NO |
| Roggia Brembilla di Brignano Ariale Fabbro | Tutto il corso | Castel Rozzone, Brignano G.A. | Promiscua | NO |
| Roggia Brembilla di Brignano Ariale Morla | Tutto il corso | Brignano Gera D'adda | Promiscua | NO |
| Roggia Brembilla di Brignano Ariali Contini | Tutto il corso | Brignano Gera D'adda | Promiscua | NO |
| Roggia Brembilla di Brignano Ariale Fabbro Facchinetti | Tutto il corso | Brignano Gera D'adda | Promiscua | NO |
| Roggia Brembilla di Brignano Fontanile dei Morti | Tutto il corso | Pagazzano | Promiscua | NO |
| Roggia Brembilla di Brignano Ramo Pinotti | Tutto il corso | Brignano Gera D'adda | Promiscua | NO |
| Roggia Brembilla di Brignano Ramo Pozzo Capate | Tutto il corso | Brignano Gera D'adda | Promiscua | NO |
| Roggia Brembilla di Brignano Via Caravaggio | Tutto il corso | Brignano Gera D'adda, Caravaggio | Promiscua | NO |
| Roggia Brembilla Modulo Nuova di Ciserano | Tutto il corso | Osio Sotto, Boltiere, Vedellino, Ciserano, Arcene, Pontirolo Nuovo, Treviglio | Promiscua | NO |
| Roggia Brembilla Modulo Nuovo di Boltiere | Tutto il corso | Osio Sotto, Boltiere | Promiscua | NO |
| Roggia Brenta | Tutto il corso | Cologno Al Serio | Promiscua | NO |
| Roggia Briccone | Tutto il corso | Morengo | Promiscua | NO |
| Roggia Brusaporto Patera | Tutto il corso | Pedrengo | Irrigua | NO |
| Roggia Budrio | Tutto il corso | Misano Gera D'adda | Promiscua | NO |
| Roggia Calinovo | Tutto il corso | Caravaggio | Promiscua | NO |

Serie Ordinaria n. 51 - Venerdì 22 dicembre 2017

| Nome Corso D'acqua | Tratto di competenza | Comuni Attraversati | Funzione | Elenco Acque PP. |
|---|----------------------|---|-----------|------------------|
| Roggia Campagna | Tutto il corso | Cologno Al Serio | Promiscua | SI |
| Roggia Canalotto | Tutto il corso | Covo | Promiscua | NO |
| Roggia Candiana | Tutto il corso | Fornovo San Giovanni, Mozzanica | Promiscua | NO |
| Roggia Carnadecco | Tutto il corso | Caravaggio | Promiscua | NO |
| Roggia Castolda e sue Diramazioni | Tutto il corso | Treviglio | Promiscua | NO |
| Roggia Castrina | Tutto il corso | Carobbio Degli Angeli, Chiuduno, Grumello D.M., Castelli Calepio, Palazzolos.O. | Promiscua | NO |
| Roggia Cicognini | Tutto il corso | Caravaggio | Promiscua | NO |
| Roggia Cicola | Tutto il corso | Carobbio Degli Angeli, Chiuduno | Promiscua | NO |
| Roggia Coda Colleonesca | Tutto il corso | Verdello, Pognano, Arcene, Lurano | Promiscua | NO |
| Roggia Coda di Serio | Tutto il corso | Treviolo, Dalmine | Promiscua | NO |
| Roggia Coda Moriana | Tutto il corso | Levate, Stezzano, Verdello | Promiscua | NO |
| Roggia Colleonesca | Tutto il corso | Bergamo, Lallio, Dalmine, Stezzano, Levate, Verdello | Promiscua | NO |
| Roggia Colleonesca Ramo di Osio | Tutto il corso | Lallio, Dalmine, Osio Sopra, Osio Sotto | Promiscua | NO |
| Roggia Comenduna | Tutto il corso | Albino | Promiscua | NO |
| Roggia Comonta di Seriate | Tutto il corso | Seriate | Promiscua | NO |
| Roggia Comunale di Seriate | Tutto il corso | Seriate | Promiscua | NO |
| Roggia Conta | Tutto il corso | Montello, Costa Di Mezzate, Bolgare, Carobbio Degli Angeli, Telgate, Palazzolo S.O. | Promiscua | NO |
| Roggia Conta Contino Bolgare San Chierico Telgate Tirna | Tutto il corso | Bolgare | Promiscua | NO |
| Roggia Conta Contino Costa | Tutto il corso | Costa Di Mezzate | Promiscua | NO |
| Roggia Curna | Tutto il corso | Bergamo, Mozzo, Curno | Idraulica | NO |
| Roggia Curnino Ceresino | Tutto il corso | Ponte San Pietro, Curno, Treviolo | Promiscua | NO |
| Roggia dei Molini | Tutto il corso | Mozzanica | Promiscua | NO |
| Roggia dei Pradei | Tutto il corso | Fornovo San Giovanni, Mozzanica | Promiscua | NO |
| Roggia del Bosco | Tutto il corso | Morengo | Promiscua | NO |
| Roggia delle Oglie o Fontanone delle Oglie | Tutto il corso | Covo | Promiscua | SI |
| Roggia dell'orso | Tutto il corso | Fornovo San Giovanni, Caravaggio | Promiscua | NO |
| Roggia di Barbata | Tutto il corso | Barbata | Promiscua | SI |
| Roggia di Cusano | Tutto il corso | Barbata, Fontanella | Promiscua | SI |
| Roggia di Mezzo e sue Diramazioni | Tutto il corso | Treviglio | Promiscua | NO |

| Nome Corso D'acqua | Tratto di competenza | Comuni Attraversati | Funzione | Elenco Acque PP. |
|---------------------------------------|--|--|-----------|------------------|
| Roggia di Sopra | Tutto il corso | Caravaggio, Misano Gera D'adda | Promiscua | NO |
| Roggia di Sopra e sue Diramazioni | Tutto il corso | Treviglio | Promiscua | NO |
| Roggia di Via Volte | Tutto il corso | Caravaggio | Promiscua | NO |
| Roggia Firone e sue Diramazioni | Tutto il corso | Treviglio | Promiscua | NO |
| Roggia Fontana Baderla | Tutto il corso | Misano Gera D'adda | Promiscua | NO |
| Roggia Fontana Pasetti | Tutto il corso | Pontirolo Nuovo, Canonica D'adda | Promiscua | NO |
| Roggia Fontanile | Tutto il corso | Misano Gera D'adda | Promiscua | NO |
| Roggia Fontanina | Tutto il corso | Misano Gera D'adda | Promiscua | NO |
| Roggia Frera | Tutto il corso | Cologno Al Serio | Promiscua | SI |
| Roggia Goia (Gola) | Tutto il corso | Morengo, Bariano | Promiscua | SI |
| Roggia Gorlaga | Tutto il corso | Gorlago, Bolgare | Promiscua | NO |
| Roggia Gradella | Tutto il corso | Misano Gera D'adda | Promiscua | NO |
| Roggia Gualmaria (Guadomaria) | Tutto il corso | Covo | Promiscua | NO |
| Roggia Guidana | Tutto il corso | Alzano L., Ranica, Torre Boldone, Gorle, Bergamo, Azzano S.P., Stezzano, Zanica | Promiscua | NO |
| Roggia Isole | Tutto il corso | Fornovo San Giovanni | Promiscua | NO |
| Roggia Lanzi | Tutto il corso | Carobbio Degli Angeli, Chiuduno, Bolgare | Promiscua | NO |
| Roggia Marina | Tutto il corso | Cologno Al Serio | Promiscua | NO |
| Roggia Martinenga | Tutto il corso | Seriate, Calcinate, Cavernago, Martinengo | Promiscua | NO |
| Roggia Masnada | Tutto il corso | Presezzo, Bonate Sopra, Bonate Sotto | Promiscua | NO |
| Roggia Melzi | Tutto il corso | Canonica D'adda, Fara G.A. | Promiscua | NO |
| Roggia Mina Benaglia | Tutto il corso | Treviolo, Lallio | Promiscua | NO |
| Roggia Molina | Tutto il corso | Pagazzano, Caravaggio | Promiscua | NO |
| Roggia Molina | Tutto il corso | Fornovo San Giovanni | Promiscua | NO |
| Roggia Morla | Tutto il corso | Fornovo San Giovanni | Promiscua | NO |
| Roggia Morla di Campagnola e Orio | Tutto il corso | Bergamo, Orio Al Serio | Promiscua | NO |
| Roggia Morla di Comun Nuovo e Spirano | Il tratto in loc. Colognola del Comune di Bergamo e Tutto il corso a valle del partitore C.na Ceresola in Comune di Zanica | Bergamo, Comun Nuovo, Spirano, Zanica, Urgnano | Promiscua | SI |
| Roggia Morlana | Tutto il corso | Albino, Nembro, Alzano L., Ranica, Torre Boldone, Bergamo, Gorle, Stezzano, Levate | Promiscua | NO |
| Roggia Morlino Asperti | Tutto il corso | Gorle, Bergamo, Seriate | Promiscua | NO |
| Roggia Morlino di Grassobbio | Tutto il corso | Bergamo, Seriate, Grassobbio, Zanica | Promiscua | NO |

Serie Ordinaria n. 51 - Venerdì 22 dicembre 2017

| Nome Corso D'acqua | Tratto di competenza | Comuni Attraversati | Funzione | Elenco Acque PP. |
|-------------------------------------|----------------------|--|-----------|------------------|
| Roggia Morlino Nuvolo | Tutto il corso | Grassobbio | Promiscua | NO |
| Roggia Mormorola | Tutto il corso | Cologno Al Serio | Promiscua | NO |
| Roggia Morta | Tutto il corso | Fornovo San Giovanni | Promiscua | NO |
| Roggia Moschetta e sue Diramazioni | Tutto il corso | Brembate, Pontirolo Nuovo | Promiscua | NO |
| Roggia Moscona | Tutto il corso | Mornico Al Serio, Palosco | Promiscua | NO |
| Roggia Murena e sue Diramazioni | Tutto il corso | Treviglio | Promiscua | NO |
| Roggia Murena Babbiona | Tutto il corso | Treviglio | Promiscua | NO |
| Roggia Mussetta e Mussettina | Tutto il corso | Lurano | Promiscua | NO |
| Roggia Navarezza (di) | Tutto il corso | Romano Di Lombardia, Fara Olivana Con Sola | Promiscua | SI |
| Roggia Nodello o Cicognini | Tutto il corso | Misano Gera D'adda, Caravaggio | Promiscua | NO |
| Roggia Nuova | Tutto il corso | Bergamo, Azzano S.P., Zanica | Promiscua | NO |
| Roggia Oriolo Solza | Tutto il corso | Bergamo | Promiscua | NO |
| Roggia Pagazzana o Fontanile | Tutto il corso | Spirano, Brignano G.A., Pagazzano | Promiscua | SI |
| Roggia Passi Albana | Tutto il corso | Albano S.A., Montello | Promiscua | NO |
| Roggia Patera Ramo Inferiore | Tutto il corso | Calcinato | Promiscua | NO |
| Roggia Patera Ramo Superiore | Tutto il corso | Calcinato | Promiscua | NO |
| Roggia Pedrenga | Tutto il corso | Scanzorosciate, Pedrengo | Promiscua | NO |
| Roggia Piccialunga | Tutto il corso | Brusaporto, Bagnatica | Irrigua | NO |
| Roggia Piuggia di Loreto | Tutto il corso | Bergamo | Promiscua | NO |
| Roggia Piuggia di Stezzano | Tutto il corso | Bergamo, Stezzano | Promiscua | NO |
| Roggia Ponchione | Tutto il corso | Brusaporto, Bagnatica | Irrigua | NO |
| Roggia Ponte Perduto | Tutto il corso | Gorle, Seriate, Bergamo | Promiscua | NO |
| Roggia Ponte Perduto di Monasterolo | Tutto il corso | Bergamo, Stezzano, Levate | Promiscua | NO |
| Roggia Ponte Perduto di Spirano | Tutto il corso | Levate, Comun Nuovo, Verdello, Spirano, Lurano | Promiscua | NO |
| Roggia Pozzo Ceradelli | Tutto il corso | Spirano | Promiscua | NO |
| Roggia Prati Marini | Tutto il corso | Fornovo San Giovanni | Promiscua | NO |
| Roggia Prati Tagliati | Tutto il corso | Fornovo San Giovanni | Promiscua | NO |
| Roggia Preti | Tutto il corso | Fornovo San Giovanni, Mozzanica | Promiscua | NO |
| Roggia Rebusino | Tutto il corso | Caravaggio | Promiscua | NO |
| Roggia Refosso | Tutto il corso | Mozzanica | Promiscua | NO |
| Roggia Refreddo | Tutto il corso | Cologno Al Serio, Morengo | Promiscua | SI |
| Roggia Rina | Tutto il corso | Fornovo San Giovanni, Mozzanica | Promiscua | NO |

| Nome Corso D'acqua | Tratto di competenza | Comuni Attraversati | Funzione | Elenco Acque PP. |
|--|----------------------|--|-----------|------------------|
| Roggia Rino e sue diramazioni | Tutto il corso | Caravaggio, Mozzanica | Promiscua | SI |
| Roggia o Rio Rino e Morla | Tutto il corso | Fornovo San Giovanni | Promiscua | SI |
| Roggia Rognola e Derivate | Tutto il corso | Caravaggio | Promiscua | SI |
| Roggia Roncaglia | Tutto il corso | Scanzorosciate, Pedrengo, Seriate, Albano S.A., Brusaporto | Promiscua | NO |
| Roggia Roncaglino | Tutto il corso | Scanzorosciate, Pedrengo | Promiscua | NO |
| Roggia Ronchetti | Tutto il corso | Covo | Promiscua | NO |
| Roggia Rondanina | Tutto il corso | Caravaggio | Promiscua | SI |
| Roggia San Rocco | Tutto il corso | Spirano | Promiscua | SI |
| Roggia Santo Stefano | Tutto il corso | Misano Gera D'adda | Promiscua | NO |
| Roggia Senna | Tutto il corso | Caravaggio | Promiscua | NO |
| Roggia Serio | Tutto il corso | Albino, Nembro, Alzano L., Ranica, Torre Boldone, Bergamo, Treviolo, Curno | Promiscua | NO |
| Roggia Serio Morto Inferiore | Tutto il corso | Romano Di Lombardia | Promiscua | SI |
| Roggia Serio Morto Superiore | Tutto il corso | Romano Di Lombardia | Promiscua | SI |
| Roggia Serio Piccolo | Tutto il corso | Treviolo, Dalmine, Osio Sopra, Osio Sotto | Promiscua | NO |
| Roggia Seriola | Tutto il corso | Cologno Al Serio, Morengo | Promiscua | SI |
| Roggia Seriola dei Prati | Tutto il corso | Scanzorosciate, Pedrengo, Albano S.A. | Promiscua | NO |
| Roggia Seriola di Calcinata | Tutto il corso | Bagnatica, Cavernago, Calcinata, Mornico Al Serio | Promiscua | NO |
| Roggia Seriola o Roggia d'isso | Tutto il corso | Covo, Isso | Promiscua | NO |
| Roggia Spini | Tutto il corso | Albino | Promiscua | NO |
| Roggia Spiranella | Tutto il corso | Spirano, Cologno Al Serio | Promiscua | NO |
| Roggia Stanga | Tutto il corso | Barbata | Promiscua | SI |
| Roggia Torgnoli o Roggia Cavo Morla o Traversa | Tutto il corso | Bariano | Promiscua | SI |
| Roggia Urgnana | Tutto il corso | Gorle, Bergamo, Seriate, Orio Al Serio, Azzano S.P., Zanica, Urgnano | Promiscua | NO |
| Roggia Vallongo | Tutto il corso | Caravaggio | Promiscua | NO |
| Roggia Vecchia di Azzano | Tutto il corso | Seriate, Orio Al Serio, Azzano | Promiscua | NO |
| Roggia Vecchia di Zanica | Tutto il corso | Seriate, Grassobbio, Zanica | Promiscua | NO |
| Roggia Vecchia Ramo Principale | Tutto il corso | Seriate | Promiscua | NO |

Serie Ordinaria n. 51 - Venerdì 22 dicembre 2017

| Nome Corso D'acqua | Tratto di competenza | Comuni Attraversati | Funzione | Elenco Acque PP. |
|--|----------------------|---|-----------|------------------|
| Roggia Verdellina | Tutto il corso | Treviolo, Lallio, Dalmine, Osio Sopra, Levate, Osio Sotto, Verdellino | Promiscua | NO |
| Roggia Vescovada di Monte | Tutto il corso | Gorle, Seriate, Orio Al Serio, Zanica | Promiscua | NO |
| Roggia Vescovada di Valle | Tutto il corso | Urgnano, Cologno Al Serio | Promiscua | NO |
| Roggia Vignola e sue Diramazioni | Tutto il corso | Canonica D'adda, Pontirolo N., Fare G.A., Treviglio | Promiscua | NO |
| Scaricatore Bassetto | Tutto il corso | Caravaggio | Idraulica | NO |
| Scaricatore Cascina Lupo | Tutto il corso | Bergamo, Curno | Idraulica | NO |
| Scaricatore della Roggia Curna | Tutto il corso | Bergamo | Idraulica | NO |
| Scaricatore della Roggia Serio | Tutto il corso | Curno, Treviolo | Idraulica | NO |
| Scaricatore Valle d'astino | Tutto il corso | Bergamo | Idraulica | NO |
| Scolmatore Torrente Morla | Tutto il corso | Bergamo, Orio Al Serio, Seriate | Idraulica | NO |
| Scolmatore Torrente Zerra | Tutto il corso | Bagnatica, Calcinato, Seriate, Cavernago | Idraulica | NO |
| Sorgente Malago e Fontanile Malaghetto | Tutto il corso | Palosco | Promiscua | SI |
| Tubazione Speranzina | Tutto il corso | Cavernago | Irrigua | NO |

ALLEGATO D – INDIVIDUAZIONE DEL RETICOLO IDRICO DI COMPETENZA DEI CONSORZI DI BONIFICA

CONSORZIO DI BONIFICA MUZZA-BASSA LODIGIANA

| Nome corso d'acqua | Tratto di competenza | Comuni Attraversati | Funzione | Elenco Acque PP. |
|---|----------------------|---|--------------------------|------------------|
| Abbadessa | Tutto il corso | Maleo, San Fiorano, Santo Stefano Lodigiano, Terranova Dei Passerini, Codogno | Irrigua | NO |
| Abbadessa-Priora | Tutto il corso | Terranuova Dei Passerini, Camairago, Codogno | Prevalentemente Irrigua | NO |
| Abbadia | Tutto il corso | Santo Stefano Lodigiano | Bonifica | NO |
| Acquafredda | Tutto il corso | Galgagnano, Montanaso Lombardo, Boffalora D'adda | Prevalentemente Bonifica | NO |
| Acqualunga 1 | Tutto il corso | Fombio, San Fiorano | Bonifica | NO |
| Acqualunga 2 | Tutto il corso | San Fiorano | Bonifica | NO |
| Acqualunga 3 | Tutto il corso | San Fiorano | Bonifica | NO |
| Acque Basse | Tutto il corso | San Fiorano | Bonifica | NO |
| Adda Collettore | Tutto il corso | Cornovecchio, Meleti, Maccastorna, Castelnuovo Bocca D'Adda, Maleo | Bonifica | SI |
| Adda Morta di Mezzano | Tutto il corso | Bertonico | Bonifica | NO |
| Addetta | Tutto il corso | Colturano, Mediglia, Tribiano, Vizzolo Predabissi, Paullo, Melegnano | Bonifica | SI |
| Adduttore di struttura e rete impianto Chierichesse | Tutto il corso | Guardamiglio | Irriguo | NO |
| Adduttore di struttura e rete impianto Braglia | Tutto il corso | Guardamiglio, San Rocco al Porto | Irriguo | NO |
| Adduttore di struttura e rete impianto Resmina | Tutto il corso | Santo Stefano Lodigiano | Irriguo | NO |
| Adduttore di struttura e rete impianto Mezzana Casati | Tutto il corso | San Rocco al Porto | Irriguo | NO |
| Adduttore di struttura e rete impianto Regona | Tutto il corso | Corno Giovine, Caselle Landi | Irriguo | NO |
| Adduttore di struttura e rete impianto Mezzanone | Tutto il corso | Caselle Landi | Irriguo | NO |

Serie Ordinaria n. 51 - Venerdì 22 dicembre 2017

| Nome corso d'acqua | Tratto di competenza | Comuni Attraversati | Funzione | Elenco Acque PP. |
|---|----------------------|--|-------------------------|------------------|
| Adduttore di stuttura e rete impianto S. Antonio | Tutto il corso | Castelnuovo Bocca d'Adda | Irriguo | NO |
| Adduttore di stuttura e rete impianto Bondiocca | Tutto il corso | Castelnuovo Bocca d'Adda, Maccastorna | Irriguo | NO |
| Adduttore di stuttura e rete impianto Canova | Tutto il corso | Castelnuovo Bocca d'Adda, Maccastorna | Irriguo | NO |
| Adduttore di stuttura e rete impianto Mezzano Vecchio | Tutto il corso | Santo Stefano Lodigiano, Corno Giovine | Irriguo | NO |
| Albarelle | Tutto il corso | San Rocco Al Porto | Bonifica | NO |
| Albarone | Tutto il corso | Mairago, San Martino In Strada, Cavenago D'Adda | Prevalentemente Irrigua | NO |
| Antegnatica | Tutto il corso | Mulazzano, Tavazzano Con Villavesco | Irrigua | NO |
| Arioli | Tutto il corso | San Rocco Al Porto | Bonifica | NO |
| Astesana | Tutto il corso | Lodi Vecchio, Sordio, Tavazzano Con Villavesco, San Zenone Al Lambro | Irrigua | NO |
| Badia | Tutto il corso | Lodi Vecchio, Tavazzano Con Villavesco, San Zenone Al Lambro | Irrigua | NO |
| Baggia | Tutto il corso | Mairago, Terranuova Dei Passerini, Turano Lodigiano, Bertinico, Castiglione D'Adda | Irrigua | NO |
| Baggia Morara | Tutto il corso | Corno Giovine, Maleo, Cornovecchio, Terranuova Dei Passerini, Camairago, Cavacurta | Irrigua | NO |
| Baggia ramo | Tutto il corso | Mairago, Turano Lodigiano, Cavenago D'Adda | Irrigua | NO |
| Baggia Vitaliana | Tutto il corso | Terranuova Dei Passerini, Camairago, Castiglione D'Adda | Irrigua | NO |
| Bagnolo | Tutto il corso | Tavazzano Con Villavesco | Irrigua | NO |
| Bagola | Tutto il corso | Terranuova Dei Passerini, Codogno | Prevalentemente Irrigua | NO |
| Balzarina | Tutto il corso | Lodi Vecchio, Tavazzano Con Villavesco | Irrigua | NO |
| Barbavara | Tutto il corso | Lodi Vecchio, Pieve Fissiraga, Borgo San Giovanni, Pieve Fissiraga | Irrigua | NO |
| Bargana Filippina | Tutto il corso | Lodi, San Martino In Strada | Prevalentemente Irrigua | NO |

Consorzio di Bonifica Muzza-Bassa Lodogiana

| Nome corso d'acqua | Tratto di competenza | Comuni Attraversati | Funzione | Elenco Acque PP. |
|----------------------|----------------------|--|-------------------------|------------------|
| Battaina Irriguo | Tutto il corso | San Fiorano, Codogno | Irrigua | NO |
| Beltrama | Tutto il corso | Massalengo, Pieve Fissiraga, Villanova Del Sillaro, Cornegliano Laudense | Irrigua | NO |
| Bernardina | Tutto il corso | Turano Lodigiano | Prevalentemente Irrigua | NO |
| Bertonica Campagna | Tutto il corso | Turano Lodigiano, Bertonico | Prevalentemente Irrigua | NO |
| Bertonica di Zelo | Tutto il corso | Zelo Buon Persico, Paullo | Prevalentemente Irrigua | NO |
| Bertonica Maestra | Tutto il corso | Mairago, Turano Lodigiano, Bertonico | Prevalentemente Irrigua | NO |
| Bertonica Monticelli | Tutto il corso | Turano Lodigiano, Bertonico | Prevalentemente Irrigua | NO |
| Bertonica Regona | Tutto il corso | Bertonico | Prevalentemente Irrigua | NO |
| Besana Luserana | Tutto il corso | Galgagnano, Zelo Buon Persico, Cervignano D'Adda | Prevalentemente Irrigua | NO |
| Birga | Tutto il corso | Ossago Lodigiano, Brembio | Irrigua | NO |
| Bocchello Muzza 1 | Tutto il corso | Truccazzano | Irrigua | NO |
| Bocchello Muzza 2 | Tutto il corso | Truccazzano | Irrigua | NO |
| Bocchello Muzza 3 | Tutto il corso | Truccazzano | Irrigua | NO |
| Boccona | Tutto il corso | Galgagnano, Mulazzano, Cervignano D'Adda | Prevalentemente Irrigua | NO |
| Bolenzana | Tutto il corso | Mulazzano, Tavazzano Con Villavesco | Irrigua | NO |
| Bolletta Ospitala | Tutto il corso | Lodi, San Martino In Strada, Cavenago D'Adda | Prevalentemente Irrigua | NO |
| Bonona | Tutto il corso | Ossago Lodigiano, San Martino In Strada, Brembio | Prevalentemente Irrigua | NO |
| Bonora Micolli | Tutto il corso | Pieve Fissiraga, Villanova Del Sillaro | Irrigua | NO |
| Borra | Tutto il corso | Mediglia, Tribiano | Irrigua | NO |
| Bosco Repellini | Tutto il corso | Castelnuovo Bocca D'Adda | Bonifica | NO |
| Bosco Restelli | Tutto il corso | Castelnuovo Bocca D'Adda | Bonifica | NO |

Serie Ordinaria n. 51 - Venerdì 22 dicembre 2017

| Nome corso d'acqua | Tratto di competenza | Comuni Attraversati | Funzione | Elenco Acque PP. |
|-----------------------|----------------------|---|--------------------------|------------------|
| Bossa | Tutto il corso | Maleo, Cavacurta | Prevalentemente Irrigua | NO |
| Bossa Cancelliera | Tutto il corso | Maleo, Camairago, Cavacurta, Codogno | Prevalentemente Irrigua | NO |
| Bossina | Tutto il corso | Corno Giovine, Cornovecchio, Maleo, Meleti | Prevalentemente Bonifica | NO |
| Bottedo | Tutto il corso | Lodi, Tavazzano Con Villavesco | Irrigua | NO |
| Brembiolina | Tutto il corso | Somaglia | Prevalentemente Irrigua | NO |
| Brivia | Tutto il corso | Merlino, Comazzo, Truccazzano | Prevalentemente Irrigua | NO |
| Brivia | Tutto il corso | Truccazzano | Prevalentemente Irrigua | NO |
| Brivia Ghinella | Tutto il corso | Comazzo | Irrigua | NO |
| Brivia ramo | Tutto il corso | Truccazzano | Prevalentemente Irrigua | NO |
| Broda | Tutto il corso | Borghetto Lodigiano | Irrigua | NO |
| Brunora Carcassola | Tutto il corso | Merlino, Paullo, Merlino | Prevalentemente Irrigua | NO |
| Bruseda | Tutto il corso | Massalengo, Ossago Lodigiano, San Martino In Strada | Prevalentemente Irrigua | NO |
| Buco della Pola | Tutto il corso | Comazzo, Truccazzano | Irrigua | NO |
| C.G.B. Allacciante | Tutto il corso | Corno Giovine, Santo Stefano Lodigiano | Prevalentemente Bonifica | NO |
| C.G.B. Ancona | Tutto il corso | Fombio, Guardamiglio, Somaglia, Orio Litta, Senna Lodigiana | Prevalentemente Bonifica | SI |
| Ca'dell'acqua | Tutto il corso | Lodi Vecchio, Borgo San Giovanni | Irrigua | NO |
| Calandrone | Tutto il corso | Merlino, Zelo Buon Persico, Merlino | Bonifica | SI |
| Calandrone di Marzano | Tutto il corso | Merlino | Bonifica | NO |
| Camola Frata Vecchia | Tutto il corso | Sordio, Casalmaiocco, Dresano, Tribiano | Irrigua | NO |
| Camola Nuova | Tutto il corso | Lodi Vecchio, Pieve Fissiraga, Borgo San Giovanni | Irrigua | NO |

Consorzio di Bonifica Muzza-Bassa Lodigiana

| Nome corso d'acqua | Tratto di competenza | Comuni Attraversati | Funzione | Elenco Acque PP. |
|----------------------|----------------------|--|-------------------------|------------------|
| Camola Vecchia | Tutto il corso | Mulazzano, Tavazzano Con Villavesco, Casalmaiocco | Irrigua | NO |
| Campagnola | Tutto il corso | San Martino In Strada | Prevalentemente Irrigua | NO |
| Campolandrone | Tutto il corso | Maleo | Bonifica | SI |
| Campolunga | Tutto il corso | Lodi, Cornegliano Laudense | Prevalentemente Irrigua | NO |
| Canale del Molino | Tutto il corso | Truccazzano | Prevalentemente Irrigua | NO |
| Canale del Torchio | Tutto il corso | Truccazzano | Prevalentemente Irrigua | NO |
| Canale Muzza | Tutto il corso | Lodi, Lodi Vecchio, Massalengo, Cornegliano Laudense, Merlino, Comazzo, Montanaso Lombardo, Mulazzano, Cervignano D'Adda, Pieve Fissiraga, Tavazzano Con Villavesco, Zelo Buon Persico, Cassano D'Adda, Truccazzano, Paullo, Settala | Irrigua | NO |
| Cancelliera | Tutto il corso | Cornovecchio, Meleti, Maleo | Prevalentemente Irrigua | NO |
| Cantaranela | Tutto il corso | Guardamiglio, San Rocco Al Porto | Bonifica | NO |
| Casala | Tutto il corso | Casalpusterlengo | Prevalentemente Irrigua | NO |
| Casati Caldara | Tutto il corso | Cassano D'adda, Pozzuolo Martesana, Truccazzano | Prevalentemente Irrigua | NO |
| Casolta | Tutto il corso | Mulazzano, Cervignano D'Adda | Prevalentemente Irrigua | NO |
| Casolta ramo | Tutto il corso | Mulazzano | Prevalentemente Irrigua | NO |
| Casoni | Tutto il corso | San Fiorano, Santo Stefano Lodigiano | Bonifica | NO |
| Cassinetta | Tutto il corso | Lodi | Prevalentemente Irrigua | NO |
| Cassinetta Soltarico | Tutto il corso | Corte Palasio, Lodi, San Martino In Strada, Cavenago D'Adda | Prevalentemente Irrigua | NO |

Serie Ordinaria n. 51 - Venerdì 22 dicembre 2017

| Nome corso d'acqua | Tratto di competenza | Comuni Attraversati | Funzione | Elenco Acque PP. |
|--------------------------------|----------------------|--|--------------------------|------------------|
| Cattaneo Comazzo | Tutto il corso | Comazzo, Truccazzano | Prevalentemente Irrigua | NO |
| Cattaneo Comazzo ramo Comazzo | Tutto il corso | Merlino, Comazzo | Prevalentemente Irrigua | NO |
| Cattaneo Comazzo ramo Vaiano | Tutto il corso | Merlino, Comazzo | Prevalentemente Irrigua | NO |
| Cattaneo Settala | Tutto il corso | Liscate, Truccazzano | Irrigua | NO |
| Cattaneo Settala ramo Cavaione | Tutto il corso | Truccazzano | Prevalentemente Irrigua | NO |
| Cattaneo Settala ramo Rossate | Tutto il corso | Comazzo, Liscate | Prevalentemente Irrigua | NO |
| Cattaneo Settala ramo Settala | Tutto il corso | Liscate, Paullo, Settala | Prevalentemente Irrigua | NO |
| Cavallona | Tutto il corso | Lodi, Pieve Fissiraga, San Martino In Strada, Cornegliano Laudense | Prevalentemente Irrigua | NO |
| Cavetto Lodivecchio | Tutto il corso | Lodi Vecchio | Prevalentemente Bonifica | NO |
| Cavo Abbazia | Tutto il corso | Corno Giovine, Santo Stefano Lodigiano | Bonifica | SI |
| Cavo Almos | Tutto il corso | Lodi, Lodi Vecchio, Cornegliano Laudense | Prevalentemente Irrigua | NO |
| Cavo Apollo | Tutto il corso | Paullo | Irrigua | NO |
| Cavo Barcas | Tutto il corso | Lodi | Prevalentemente Irrigua | NO |
| Cavo Bardo Pan | Tutto il corso | Lodi, Lodi Vecchio | Prevalentemente Irrigua | NO |
| Cavo Bolca | Tutto il corso | Paullo, Tribiano | Irrigua | NO |
| Cavo Campa | Tutto il corso | San Martino In Strada, Cornegliano Laudense | Irrigua | NO |
| Cavo Carpano | Tutto il corso | San Martino In Strada, Cavenago D`Adda | Prevalentemente Irrigua | NO |
| Cavo Carpano dismesso | Tutto il corso | San Martino In Strada, Cornegliano Laudense | Prevalentemente Irrigua | NO |
| Cavo di Collegamento | Tutto il corso | Massalengo | Irrigua | NO |
| Cavo Ghione | Tutto il corso | Lodi Vecchio | Irrigua | NO |

Consorzio di Bonifica Muzza-Bassa Lodogiana

| Nome corso d'acqua | Tratto di competenza | Comuni Attraversati | Funzione | Elenco Acque PP. |
|------------------------|----------------------|--|--------------------------|------------------|
| Cavo Iris | Tutto il corso | Mulazzano | Irrigua | NO |
| Cavo Iagheti | Tutto il corso | Lodi Vecchio, Massalengo, Cornegliano Laudense | Irrigua | NO |
| Cavo Leonino | Tutto il corso | Truccazzano | Prevalentemente Irrigua | NO |
| Cavo Marte | Tutto il corso | Cornegliano Laudense | Irrigua | NO |
| Cavo Niso | Tutto il corso | Lodi Vecchio | Prevalentemente Irrigua | NO |
| Cavo Tris | Tutto il corso | Mulazzano | Irrigua | NO |
| Centro | Tutto il corso | Caselle Landi | Bonifica | NO |
| Cinque once | Tutto il corso | Borghetto Lodigiano | Irrigua | NO |
| Codogna Alta | Tutto il corso | Galgagnano, Mulazzano, Merlino, Comazzo, Montanaso Lombardo, Zelo Buon Persico, Paulo, Cervignano D'Adda, Truccazzano | Bonifica | NO |
| Codogna Bassa | Tutto il corso | Lodi, Cornegliano Laudense, Mairago, Secugnago, Cavenago D'Adda, Montanaso Lombardo, San Martino In Strada, Turano Lodigiano, Tavazzano Con Villavesco, Terranuova Dei Passerini, Codogno, Casalpuusterlengo | Prevalentemente Irrigua | NO |
| Codognina | Tutto il corso | Codogno | Prevalentemente Irrigua | NO |
| Codognino | Tutto il corso | Mairago, Secugnago | Bonifica | NO |
| Colat. Robina | Tutto il corso | Ossago Lodigiano, Brembio | Bonifica | NO |
| Colatore Ballotta | Tutto il corso | Ossago Lodigiano, Brembio | Bonifica | NO |
| Colatore Birga | Tutto il corso | Brembio | Bonifica | NO |
| Colatore Bossa | Tutto il corso | Camairago, Cavacurta | Bonifica | NO |
| Colatore Brembiolina | Tutto il corso | Ossago Lodigiano, Brembio | Bonifica | NO |
| Colatore Caragnone | Tutto il corso | Ossago Lodigiano, Brembio | Bonifica | NO |
| Colatore Coriggio | Tutto il corso | Ossago Lodigiano, Brembio | Bonifica | NO |
| Colatore Corno Giovine | Tutto il corso | Corno Giovine, Maleo, San Fiorano, Santo Stefano Lodigiano | Prevalentemente Bonifica | NO |
| Colatore Danasso | Tutto il corso | Mairago, Secugnago, Brembio | Bonifica | NO |

Serie Ordinaria n. 51 - Venerdì 22 dicembre 2017

| Nome corso d'acqua | Tratto di competenza | Comuni Attraversati | Funzione | Elenco Acque PP. |
|--------------------------------|----------------------|---|--------------------------|------------------|
| Colatore del Botto | Tutto il corso | Senna Lodigiana | Bonifica | NO |
| Colatore Fombio | Tutto il corso | Fombio | Bonifica | NO |
| Colatore Mairana | Tutto il corso | Corte Palasio, Lodi, San Martino In Strada | Bonifica | NO |
| Colatore Moione | Tutto il corso | Truccazzano | Prevalentemente Bonifica | SI |
| Colatore Molina Vecchio | Tutto il corso | Comazzo, Truccazzano | Prevalentemente Bonifica | NO |
| Colatore Olza Brembio | Tutto il corso | Mairago, Turano Lodigiano | Bonifica | NO |
| Colatore Spoldo | Tutto il corso | Ossago Lodigiano, Brembio | Bonifica | NO |
| Colatore Triulza Mulazzano | Tutto il corso | Mulazzano, Tavazzano Con Villavesco | Prevalentemente Bonifica | NO |
| Colatore Triulza Zorlesco | Tutto il corso | Mairago, Ossago Lodigiano, Brembio, San Martino In Strada, Secugnago, Casalpuusterlengo | Bonifica | NO |
| Colatore Venerino | Tutto il corso | Orio Litta | Bonifica | NO |
| Colatrice Casala ramo | Tutto il corso | Casalpuusterlengo | Irrigua | NO |
| Colo Barbavara | Tutto il corso | Lodi Vecchio | Prevalentemente Bonifica | NO |
| Colo Bosco Valentino | Tutto il corso | Camairago, Cavacurta, Pizzighettone | Bonifica | NO |
| Colo Canovette | Tutto il corso | Lodi Vecchio, Tavazzano Con Villavesco | Prevalentemente Bonifica | NO |
| Colo Careggia | Tutto il corso | Ossago Lodigiano, San Martino In Strada, Brembio | Bonifica | NO |
| Colo Cotta Baggia | Tutto il corso | Lodi, San Martino In Strada | Bonifica | NO |
| Colo Crivella | Tutto il corso | Lodi, Cornegliano Laudense, Montanaso Lombardo, Tavazzano Con Villavesco | Bonifica | NO |
| Colo del Bosco | Tutto il corso | Bertonico, Castiglione D'Adda | Bonifica | NO |
| Colo F.Ospedaletta | Tutto il corso | Massalengo, Pieve Fissiraga, Villanova Del Sillaro, Cornegliano Laudense | Prevalentemente Bonifica | NO |
| Colo Filippessa | Tutto il corso | Massalengo, Villanova Del Sillaro, Cornegliano Laudense | Prevalentemente Bonifica | NO |
| Colo Frata Villanova 1° tratto | Tutto il corso | Mulazzano, Tavazzano Con Villavesco, Lodi Vacchio | Prevalentemente Bonifica | NO |

| Nome corso d'acqua | Tratto di competenza | Comuni Attraversati | Funzione | Elenco Acque PP. |
|--------------------------------|----------------------|--|--------------------------|------------------|
| Colo Frata Villanova 2° tratto | Tutto il corso | Lodi Vecchio, Pieve Fissiraga, Cornegliano Laudense | Prevalentemente Bonifica | NO |
| Colo Imbonati | Tutto il corso | San Martino In Strada, Cavenago D'Adda | Prevalentemente Bonifica | NO |
| Colo Monticelli | Tutto il corso | Bertonico | Bonifica | NO |
| Colo Muzzino di Borghetto | Tutto il corso | Villanova Del Sillaro, Borghetto Lodigiano | Prevalentemente Bonifica | NO |
| Colo Ospitala | Tutto il corso | Tavazzano, Lodi Vecchio | Prevalentemente Bonifica | NO |
| Colo Ospitala ramo | Tutto il corso | Lodi, Cornegliano Laudense | Bonifica | NO |
| Colo Piva | Tutto il corso | Bertonico | Bonifica | NO |
| Colo Roggione Somaglia | Tutto il corso | Massalengo, San Martino In Strada | Prevalentemente Bonifica | NO |
| Colo S.Giovanni | Tutto il corso | Livraga, Borghetto Lodigiano, Brembio | Bonifica | NO |
| Colo Tibera | Tutto il corso | Lodi, Montanaso Lombardo | Bonifica | NO |
| Colo Turana | Tutto il corso | Lodi | Bonifica | NO |
| Colombarone | Tutto il corso | Somaglia, Casalpusterlengo | Irrigua | NO |
| Colombera | Tutto il corso | Lodi Vecchio, Pieve Fissiraga, Borgo San Giovanni | Irrigua | NO |
| Colonna | Tutto il corso | Caselle Landi | Bonifica | NO |
| Comazzo Irrigatore | Tutto il corso | Merlino, Comazzo | Irrigua | NO |
| Comuna | Tutto il corso | Livraga, Villanova Del Sillaro, Borghetto Lodigiano | Irrigua | NO |
| Comune | Tutto il corso | Lodi Vecchio, Tavazzano Con Villavesco | Irrigua | NO |
| Comunetta | Tutto il corso | Villanova Del Sillaro, Borghetto Lodigiano | Irrigua | NO |
| Coppa Incassata | Tutto il corso | Cassano D'Adda, Truccazzano | Prevalentemente Irrigua | NO |
| Coppa Incassata ramo | Tutto il corso | Truccazzano | Prevalentemente Irrigua | NO |
| Coriggio | Tutto il corso | Livraga, Brembio, Ospedaletto Lodigiano, Somaglia, Borghetto Lodigiano | Irrigua | NO |
| Cornegliana | Tutto il corso | Cornegliano Laudense | Prevalentemente Irrigua | NO |

| Nome corso d'acqua | Tratto di competenza | Comuni Attraversati | Funzione | Elenco Acque PP. |
|--------------------------|----------------------|---|-------------------------|------------------|
| Cornegliana Bertaria | Tutto il corso | Truccazzano | Prevalentemente Irrigua | NO |
| Cornegliana ramo | Tutto il corso | Truccazzano | Irrigua | NO |
| Costa di Fombio | Tutto il corso | Fombio, San Fiorano | Bonifica | NO |
| Crivella | Tutto il corso | Lodi, Mairago, Cavenago D'Adda, San Martino In Strada, Terranuova Dei Passerini, Turano Lodigiano, Casalpusterlengo | Prevalentemente Irrigua | NO |
| Crivelletta | Tutto il corso | Paullo | Prevalentemente Irrigua | NO |
| Dentina | Tutto il corso | Lodi Vecchio, Tavazzano Con Villavesco, Borgo San Giovanni | Irrigua | NO |
| Dentina Ortolana | Tutto il corso | Lodi | Prevalentemente Irrigua | NO |
| Derivatore Ca' De Bolli | Tutto il corso | Lodi, San Martino In Strada, Mairago, Cornegliano Laudense, Cavenago D'Adda | Bonifica | NO |
| Derivatore Ca' del Parto | Tutto il corso | Massalengo, Ossago Lodigiano, Brembio | Irrigua | NO |
| Derivatore Codognino | Tutto il corso | Lodi, Lodi Vecchio, Cornegliano Laudense | Prevalentemente Irrigua | NO |
| Derivatore Lanfroia | Tutto il corso | Massalengo, San Martino In Strada | Irrigua | NO |
| Derivatore Lavagna | Tutto il corso | Merlino, Comazzo | Prevalentemente Irrigua | NO |
| Derivatore S. Antonio | Tutto il corso | Villanova Del Sillaro, Borghetto Lodigiano | Irrigua | NO |
| Derivatore Saturno | Tutto il corso | Zelo Buon Persico, Cervignano D'Adda, Paullo | Prevalentemente Irrigua | NO |
| Derivatore Vigana | Tutto il corso | Massalengo, Villanova Del Sillaro | Irrigua | NO |
| Disasio | Tutto il corso | San Rocco Al Porto | Bonifica | NO |
| DMV Traversino | Tutto il corso | Cassano D'Adda | Bonifica | NO |
| Dossa | Tutto il corso | Galgagnano, Montanaso Lombardo, Mulazzano, Cervignano D'Adda | Prevalentemente Irrigua | NO |
| Dossarelli | Tutto il corso | San Rocco Al Porto | Bonifica | NO |
| Dossi | Tutto il corso | Maccastorna | Bonifica | NO |
| Dottora | Tutto il corso | Ospedaletto Lodigiano, Casalpusterlengo, Somaglia, Brembio | Irrigua | NO |

| Nome corso d'acqua | Tratto di competenza | Comuni Attraversati | Funzione | Elenco Acque PP. |
|--------------------------------|----------------------|--|-------------------------|------------------|
| Dresana | Tutto il corso | Mulazzano, Casalmaiocco, Dresano, Paullo, Tribiano, Vizzolo Predabissi | Irrigua | NO |
| Emissario | Tutto il corso | San Fiorano, Santo Stefano Lodigiano | Bonifica | NO |
| Faruffino Rovedara | Tutto il corso | Terranuova Dei Passerini, Casalpusterlengo, Castiglione D'Adda, Camairago, Cavacurta | Prevalentemente Irrigua | NO |
| Fasola | Tutto il corso | Merlino, Zelo Buon Persico | Prevalentemente Irrigua | NO |
| Fasola Mignete | Tutto il corso | Zelo Buon Persico | Prevalentemente Irrigua | NO |
| Fasolina | Tutto il corso | Zelo Buon Persico | Prevalentemente Irrigua | NO |
| Ferma Mascarina | Tutto il corso | Lodi Vecchio, Pieve Fissiraga | Irrigua | NO |
| Filippessa | Tutto il corso | Livraga, Ospedaletto Lodigiano, Somaglia, Brembio, | Irrigua | NO |
| Firla | Tutto il corso | San Rocco Al Porto | Bonifica | NO |
| Font. di Bisentrato | Tutto il corso | Truccazzano | Prevalentemente Irrigua | NO |
| Font. San Michele | Tutto il corso | Settala | Prevalentemente Irrigua | NO |
| Fontana Bassa | Tutto il corso | Truccazzano | Prevalentemente Irrigua | NO |
| Fontanile Masnadora | Tutto il corso | Liscate, Settala | Prevalentemente Irrigua | NO |
| Fontanile Addetta | Tutto il corso | Cassano D'Adda, Truccazzano | Prevalentemente Irrigua | NO |
| Fontanile Addetta Basso | Tutto il corso | Comazzo | Prevalentemente Irrigua | NO |
| Fontanile Addetta Basso - ramo | Tutto il corso | Comazzo | Prevalentemente Irrigua | NO |
| Fontanile Belvedere | Tutto il corso | Liscate, Settala | Prevalentemente Irrigua | NO |
| Fontanile Boscana | Tutto il corso | Settala | Prevalentemente Irrigua | NO |

Serie Ordinaria n. 51 - Venerdì 22 dicembre 2017

| Nome corso d'acqua | Tratto di competenza | Comuni Attraversati | Funzione | Elenco Acque PP. |
|----------------------------|----------------------|---------------------------|-------------------------|------------------|
| Fontanile Boscana ramo | Tutto il corso | Settala | Prevalentemente Irrigua | NO |
| Fontanile Calandrone | Tutto il corso | Settala | Prevalentemente Irrigua | NO |
| Fontanile Calandrone ramo | Tutto il corso | Settala | Prevalentemente Irrigua | NO |
| Fontanile Castellazzo | Tutto il corso | Liscate | Prevalentemente Irrigua | NO |
| Fontanile Castellazzo ramo | Tutto il corso | Liscate | Prevalentemente Irrigua | NO |
| Fontanile Castelletto | Tutto il corso | Settala | Prevalentemente Irrigua | NO |
| Fontanile Castelletto ramo | Tutto il corso | Settala | Prevalentemente Irrigua | NO |
| Fontanile Catanino | Tutto il corso | Liscate, Settala | Prevalentemente Irrigua | NO |
| Fontanile Catanino ramo | Tutto il corso | Comazzo, Settala | Prevalentemente Irrigua | NO |
| Fontanile Cerca | Tutto il corso | Liscate | Prevalentemente Irrigua | NO |
| Fontanile dell'Oca | Tutto il corso | Settala | Prevalentemente Irrigua | NO |
| Fontanile di Bisentrato | Tutto il corso | Truccazzano | Prevalentemente Irrigua | NO |
| Fontanile di Rossate | Tutto il corso | Comazzo | Prevalentemente Irrigua | NO |
| Fontanile Dugnani | Tutto il corso | Settala | Prevalentemente Irrigua | NO |
| Fontanile Gaitina | Tutto il corso | Settala | Prevalentemente Irrigua | NO |
| Fontanile Gardina | Tutto il corso | Comazzo, Liscate, Settala | Prevalentemente Irrigua | NO |
| Fontanile Gardina ramo | Tutto il corso | Comazzo, Liscate, Settala | Prevalentemente Irrigua | NO |

Consorzio di Bonifica Muzza-Bassa Lodogiana

| Nome corso d'acqua | Tratto di competenza | Comuni Attraversati | Funzione | Elenco Acque PP. |
|-----------------------------|----------------------|---------------------------|-------------------------|------------------|
| Fontanile Gasparina | Tutto il corso | Settala | Prevalentemente Irrigua | NO |
| Fontanile Gasparina ramo | Tutto il corso | Settala | Prevalentemente Irrigua | NO |
| Fontanile Lancon | Tutto il corso | Truccazzano | Prevalentemente Irrigua | NO |
| Fontanile Marocco | Tutto il corso | Paullo | Prevalentemente Irrigua | NO |
| Fontanile Molgorino | Tutto il corso | Comazzo, Truccazzano | Prevalentemente Irrigua | NO |
| Fontanile Molina 1 | Tutto il corso | Truccazzano | Prevalentemente Irrigua | NO |
| Fontanile Molina 2 | Tutto il corso | Truccazzano | Prevalentemente Irrigua | NO |
| Fontanile Molina 3 | Tutto il corso | Comazzo, Truccazzano | Prevalentemente Irrigua | NO |
| Fontanile Mora | Tutto il corso | Liscate, Truccazzano | Prevalentemente Irrigua | NO |
| Fontanile Mora ramo | Tutto il corso | Liscate, Truccazzano | Prevalentemente Irrigua | NO |
| Fontanile Nidasio | Tutto il corso | Truccazzano | Prevalentemente Irrigua | NO |
| Fontanile Quattro Ponti | Tutto il corso | Liscate, Settala | Prevalentemente Irrigua | NO |
| Fontanile Rile | Tutto il corso | Settala | Prevalentemente Irrigua | NO |
| Fontanile San Michele | Tutto il corso | Settala | Prevalentemente Irrigua | NO |
| Fontanile Schienone | Tutto il corso | Settala | Prevalentemente Irrigua | NO |
| Fontanile Tombone | Tutto il corso | Truccazzano | Prevalentemente Irrigua | NO |
| Fontanile Tombone o Gavazza | Tutto il corso | Settala, Mediglia, Paullo | Prevalentemente Irrigua | NO |

Serie Ordinaria n. 51 - Venerdì 22 dicembre 2017

| Nome corso d'acqua | Tratto di competenza | Comuni Attraversati | Funzione | Elenco Acque PP. |
|----------------------------------|----------------------|--|-------------------------|------------------|
| Fontanile Tombone o Gavazza ramo | Tutto il corso | Settala, Mediglia, Paullo | Prevalentemente Irrigua | NO |
| Fontanile Tombone ramo | Tutto il corso | Truccazzano | Prevalentemente Irrigua | NO |
| Fontanile Torchio o Premenugo | Tutto il corso | Settala | Prevalentemente Irrigua | NO |
| Fontanile Torchio o Premenugo | Tutto il corso | Settala | Prevalentemente Irrigua | NO |
| Fornasotto | Tutto il corso | Corno Giovine, Santo Stefano Lodigiano | Bonifica | NO |
| Frata Ospedaletta | Tutto il corso | Livraga, Borghetto Lodigiano | Prevalentemente Irrigua | NO |
| Frata Villanova | Tutto il corso | Pieve Fissiraga, Villanova Del Sillaro, Cornegliano Laudense | Irrigua | NO |
| Frata Villanova Ramo S.Maria | Tutto il corso | Pieve Fissiraga, Villanova Del Sillaro | Irrigua | NO |
| Frata Villanova Ramo Villanova | Tutto il corso | Pieve Fissiraga, Villanova Del Sillaro | Irrigua | NO |
| Gambaloita | Tutto il corso | Livraga, Orio Litta | Irrigua | NO |
| Gavazza | Tutto il corso | Lodi Vecchio, Pieve Fissiraga | Irrigua | NO |
| Gavazza bonifica | Tutto il corso | Santo Stefano Lodigiano | Bonifica | NO |
| Gavazza irriguo | Tutto il corso | Brembio, Casalpusterlengo | Irrigua | NO |
| Gerina Addetta | Tutto il corso | Casalmiocco, Colturano, Dresano, Mediglia, Tribiano, Mediglia | Irrigua | NO |
| Granata | Tutto il corso | Livraga, Borghetto Lodigiano | Irrigua | NO |
| Granata Filisetta | Tutto il corso | Livraga | Irrigua | NO |
| Granata Robadello | Tutto il corso | Livraga, Borghetto Lodigiano | Irrigua | NO |
| Grazzana | Tutto il corso | Ossago Lodigiano | Prevalentemente Irrigua | NO |
| Grazzanello | Tutto il corso | Mairago, Ossago Lodigiano, Secugnago, Brembio, Cavenago D'Adda | Prevalentemente Irrigua | NO |
| Guardalobbia di Somaglia | Tutto il corso | Somaglia | Prevalentemente Irrigua | NO |
| Guardalobbia Irrigua | Tutto il corso | Terranuova Dei Passerini, Codogno, Fombio | Prevalentemente Irrigua | NO |
| Guardamiglio | Tutto il corso | Guardamiglio | Bonifica | NO |

Consorzio di Bonifica Muzza-Bassa Lodogiana

| Nome corso d'acqua | Tratto di competenza | Comuni Attraversati | Funzione | Elenco Acque PP. |
|----------------------------|----------------------|---|-------------------------|------------------|
| Guazzona | Tutto il corso | Mulazzano, Cervignano D'Adda | Prevalentemente Irrigua | NO |
| Impianto ittico | Tutto il corso | Lodi, Cornegliano Laudense | Prevalentemente Irrigua | NO |
| Irrigatore Aziendale | Tutto il corso | Senna Lodigiana | Irrigua | NO |
| Irrigatore Aziendale Senna | Tutto il corso | Ospedaletto Lodigiano, Senna Lodigiana | Irrigua | NO |
| Irrigatore Bordonazza | Tutto il corso | Massalengo, Ossago Lodigiano, Villanova Del Sillaro, Borghetto Lodigiano, Brembio | Irrigua | NO |
| Irrigatore Careggia | Tutto il corso | Somaglia | Prevalentemente Irrigua | NO |
| Irrigatore Coste | Tutto il corso | Somaglia, Casalpusterlengo | Prevalentemente Irrigua | NO |
| Irrigatore Gualdane | Tutto il corso | Lodi Vecchio | Irrigua | NO |
| Irrigatore S. Maurizio | Tutto il corso | Senna Lodigiana, Somaglia | Prevalentemente Irrigua | NO |
| Irrigatrice Fombia (dx) | Tutto il corso | Fombio | Irrigua | NO |
| Irrigatrice Fombia (sx) | Tutto il corso | Fombio | Irrigua | NO |
| Isola | Tutto il corso | Caselle Landi | Bonifica | NO |
| Isola Balba | Tutto il corso | Mulazzano | Irrigua | NO |
| Lambrino | Tutto il corso | Orio Litta | Bonifica | NO |
| Lanzana | Tutto il corso | Mulazzano, Tribiano | Irrigua | NO |
| Maccastorna Alte | Tutto il corso | Maccastorna, Castelnuovo Bocca D'Adda | Bonifica | NO |
| Maccastorna Basse | Tutto il corso | Maccastorna | Bonifica | NO |
| Maiocca | Tutto il corso | Mulazzano, Sordio, Casalmaiocco, Vizzolo Predabissi, Colturano, Dresano, Paullo, Tribiano | Irrigua | NO |
| Mairaghino | Tutto il corso | Lodi, San Martino In Strada, Cavenago D'Adda | Prevalentemente Irrigua | NO |
| Maleo Basse | Tutto il corso | Maleo | Bonifica | NO |
| Malguzzana | Tutto il corso | Pieve Fissiraga, Cornegliano Laudense | Irrigua | NO |
| Marchesina | Tutto il corso | Livraga, Orio Litta, Senna Lodigiana | Irrigua | NO |
| Marchesina | Tutto il corso | Senna Lodigiana | Irrigua | NO |

Serie Ordinaria n. 51 - Venerdì 22 dicembre 2017

| Nome corso d'acqua | Tratto di competenza | Comuni Attraversati | Funzione | Elenco Acque PP. |
|----------------------------------|----------------------|--|--------------------------|------------------|
| Marchesina di Somaglia | Tutto il corso | Somaglia | Prevalentemente Irrigua | NO |
| Marcona | Tutto il corso | Lodi Vecchio, Tavazzano Con Villavesco | Irrigua | NO |
| Marcona Dentina | Tutto il corso | Montanaso Lombardo, Tavazzano Con Villavesco | Irrigua | NO |
| Marianna | Tutto il corso | Senna Lodigiana | Bonifica | NO |
| Marmora | Tutto il corso | Livraga, Orio Litta | Irrigua | NO |
| Massalenga | Tutto il corso | Massalengo, Cornegliano Laudense | Irrigua | NO |
| Meleti | Tutto il corso | Maccastorna, Meleti, Castelnuovo Bocca D'Adda | Bonifica | NO |
| Mezzana | Tutto il corso | San Rocco Al Porto | Bonifica | NO |
| Mezzanino S. Giorgio | Tutto il corso | Caselle Landi | Bonifica | NO |
| Mezzano Martello | Tutto il corso | Castelnuovo Bocca D'Adda | Bonifica | NO |
| Mezzano Passone di sotto | Tutto il corso | Corno Giovine, Caselle Landi | Bonifica | NO |
| Mezzanone Collettore | Tutto il corso | Castelnuovo Bocca D'Adda, Caselle Landi | Bonifica | NO |
| Mirabello | Tutto il corso | Ospedaletto Lodigiano, Senna Lodigiana, Somaglia | Irrigua | NO |
| Moientina | Tutto il corso | Camairago, Cavacurta, Codogno | Irrigua | NO |
| Molgoretta | Tutto il corso | Comazzo, Liscate | Prevalentemente Bonifica | NO |
| Molgoretta ramo | Tutto il corso | Liscate | Prevalentemente Bonifica | NO |
| Molgorino | Tutto il corso | Cavenago D'Adda | Prevalentemente Irrigua | NO |
| Molgorino di Brivia Trobbia | Tutto il corso | Comazzo, Truccazzano | Prevalentemente Irrigua | NO |
| Molgorino di Brivia Trobbia ramo | Tutto il corso | Comazzo | Prevalentemente Irrigua | NO |
| Molgorino o nuovo cavo Banfa | Tutto il corso | Comazzo, Liscate, Truccazzano | Prevalentemente Irrigua | NO |
| Molina Bargana | Tutto il corso | Pieve Fissiraga, Villanova Del Sillaro | Prevalentemente Bonifica | NO |

| Nome corso d'acqua | Tratto di competenza | Comuni Attraversati | Funzione | Elenco Acque PP. |
|----------------------|----------------------|--|-------------------------|------------------|
| Molina Fughetto | Tutto il corso | Camairago, Castiglione D'Adda | Prevalentemente Irrigua | NO |
| Molina irriguo | Tutto il corso | Orio Litta, Ospedaletto Lodigiano | Prevalentemente Irrigua | NO |
| Monasterolo | Tutto il corso | Mairago, Secugnago, Cavenago D'Adda | Prevalentemente Irrigua | NO |
| Mongattino | Tutto il corso | Galgagnano, Montanaso Lombardo, Mulazzano | Prevalentemente Irrigua | NO |
| Mongiardina | Tutto il corso | Pieve Fissiraga, Villanova Del Sillaro, Cornegliano Laudense | Irrigua | NO |
| Montanasa | Tutto il corso | Montanaso Lombardo, Mulazzano | Prevalentemente Irrigua | NO |
| Monticchie | Tutto il corso | Somaglia | Bonifica | NO |
| Morara | Tutto il corso | Cornovecchio | Bonifica | NO |
| Morara – Venere | Tutto il corso | Senna Lodigiana | Irrigua | NO |
| Morgana Fratta | Tutto il corso | Orio Litta, Ospedaletto Lodigiano | Irrigua | NO |
| Morgana Venere | Tutto il corso | Orio Litta, Senna Lodigiana | Prevalentemente Irrigua | NO |
| Moriane | Tutto il corso | Cornovecchio, Meleti | Bonifica | NO |
| Morta Castiglione | Tutto il corso | Castiglione D'Adda | Prevalentemente Irrigua | SI |
| Mortone Vecchio | Tutto il corso | Zelo Buon Persico, Boffalora D'Adda, Spino D'Adda | Bonifica | NO |
| Mozzanica | Tutto il corso | Turano Lodigiano | Prevalentemente Irrigua | NO |
| Mulazzana | Tutto il corso | Mulazzano, Paullo | Irrigua | NO |
| Muzzetta | Tutto il corso | Zelo Buon Persico, Paullo | Prevalentemente Irrigua | NO |
| Muzzetta Colatore | Tutto il corso | Galgagnano, Zelo Buon Persico, Cervignano D'Adda | Bonifica | SI |
| Muzzetta Vai e Vieni | Tutto il corso | Zelo Buon Persico | Prevalentemente Irrigua | NO |
| Muzzino di Mignete | Tutto il corso | Zelo Buon Persico, Paullo | Prevalentemente Irrigua | NO |

Consorzio di Bonifica Muzza-Bassa Lodogiana

Serie Ordinaria n. 51 - Venerdì 22 dicembre 2017

| Nome corso d'acqua | Tratto di competenza | Comuni Attraversati | Funzione | Elenco Acque PP. |
|--------------------------|----------------------|---|--------------------------|------------------|
| Muzzino Grande | Tutto il corso | Zelo Buon Persico, Paullo | Prevalentemente Irrigua | NO |
| Muzzino S.Bassiano | Tutto il corso | Lodi Vecchio, Mulazzano, Tavazzano Con Villavesco | Irrigua | NO |
| Muzzino S.Pietro | Tutto il corso | Mulazzano, Tavazzano Con Villavesco | Irrigua | NO |
| Negrolì | Tutto il corso | Turano Lodigiano, Bertonico | Prevalentemente Irrigua | NO |
| Nuova Codogno | Tutto il corso | Codogno | Prevalentemente Irrigua | NO |
| Nuova di Guardalobbia | Tutto il corso | Ospedaletto Lodigiano, Senna Lodigiana | Irrigua | NO |
| Nuova Rovedaro | Tutto il corso | Fombio, Terranuova Dei Passerini, Camairago, Codogno | Prevalentemente Irrigua | NO |
| Offanera | Tutto il corso | San Colombano Al Lambro, Borghetto Lodigiano | Prevalentemente Bonifica | NO |
| Ognissanti | Tutto il corso | Villanova Del Sillaro, Borghetto Lodigiano | Irrigua | NO |
| Ospitala Cavenago | Tutto il corso | Cavenago D`Adda | Prevalentemente Irrigua | NO |
| Ospitala Caviaga | Tutto il corso | Cavenago D`Adda | Prevalentemente Irrigua | NO |
| Ospitala Gudio Mairago | Tutto il corso | Mairago, San Martino In Strada, Cavenago D`Adda | Prevalentemente Irrigua | NO |
| Ospitala Mairana | Tutto il corso | San Martino In Strada | Prevalentemente Irrigua | NO |
| Ospitala nord | Tutto il corso | Lodi Vecchio, Mulazzano, Dresano, Tribiano, Sordio, Tavazzano Con Villavesco, Casalmiocco, Paullo, San Zenone Al Lambro | Irrigua | NO |
| Ospitala Pompola | Tutto il corso | San Martino In Strada | Prevalentemente Irrigua | NO |
| Ospitala Villan Basiasco | Tutto il corso | Mairago, Cavenago D`Adda | Prevalentemente Irrigua | NO |
| Ossaga | Tutto il corso | Ossago Lodigiano, San Martino In Strada | Prevalentemente Irrigua | NO |
| Paderna Bottedo | Tutto il corso | Lodi, Montanaso Lombardo, Tavazzano Con Villavesco | Prevalentemente Irrigua | NO |

Consorzio di Bonifica Muzza-Bassa Lodigiana

| Nome corso d'acqua | Tratto di competenza | Comuni Attraversati | Funzione | Elenco Acque PP. |
|--------------------|----------------------|---|-------------------------|------------------|
| Paderna Cesarina | Tutto il corso | Montanaso Lombardo | Prevalentemente Irrigua | NO |
| Paderna Dentina | Tutto il corso | Lodi, Montanaso Lombardo, Tavazzano Con Villavesco | Prevalentemente Irrigua | NO |
| Padernino | Tutto il corso | Massalengo, Pieve Fissiraga, Cornegliano Laudense | Irrigua | NO |
| Pagana | Tutto il corso | Mulazzano | Irrigua | NO |
| Paganina | Tutto il corso | Casalpusterlengo | Prevalentemente Irrigua | NO |
| Pandina | Tutto il corso | San Martino In Strada, Cavenago D`Adda | Prevalentemente Irrigua | NO |
| Panisacco | Tutto il corso | Borghetto Lodigiano | Irrigua | NO |
| Paradisa | Tutto il corso | Orio Litta, Senna Lodigiana | Prevalentemente Irrigua | NO |
| Parasacco | Tutto il corso | Orio Litta | Bonifica | NO |
| Peola | Tutto il corso | Ossago Lodigiano, Brembio | Irrigua | NO |
| Popola Corsa | Tutto il corso | Massalengo, San Martino In Strada | Prevalentemente Irrigua | NO |
| Popola Pozza | Tutto il corso | Massalengo, Ossago Lodigiano | Irrigua | NO |
| Porra Nuova | Tutto il corso | Livraga, Borghetto Lodigiano, Brembio | Irrigua | NO |
| Povera | Tutto il corso | Mairago, Ossago Lodigiano, San Martino In Strada, Cavenago D`Adda | Prevalentemente Irrigua | NO |
| Povera Olza | Tutto il corso | Mairago, Secugnago, Casalpusterlengo | Prevalentemente Irrigua | NO |
| Povera Secugnago | Tutto il corso | Mairago, Secugnago | Prevalentemente Irrigua | NO |
| Piora | Tutto il corso | Massalengo | Irrigua | NO |
| Piora irriguo | Tutto il corso | Maleo, San Fiorano, Santo Stefano Lodigiano, Codogno | Irrigua | NO |
| Punte | Tutto il corso | Caselle Landi | Bonifica | NO |
| Quaresimina | Tutto il corso | Lodi, Cornegliano Laudense | Prevalentemente Irrigua | NO |

Serie Ordinaria n. 51 - Venerdì 22 dicembre 2017

| Nome corso d'acqua | Tratto di competenza | Comuni Attraversati | Funzione | Elenco Acque PP. |
|---------------------|----------------------|--|-------------------------|------------------|
| Quartera ramo 1 | Tutto il corso | Merlino | Prevalentemente Irrigua | NO |
| Quartera ramo 2 | Tutto il corso | Merlino | Prevalentemente Irrigua | NO |
| Quartera ramo 3 | Tutto il corso | Merlino | Prevalentemente Irrigua | NO |
| Quartera ramo 4 | Tutto il corso | Merlino | Prevalentemente Irrigua | NO |
| Ramello Zelo | Tutto il corso | Zelo Buon Persico | Bonifica | NO |
| Rami Ospedalini | Tutto il corso | Sordio, Tavazzano Con Villavesco | Irrigua | NO |
| Rebecchino | Tutto il corso | Mairago, Turano Lodigiano | Prevalentemente Irrigua | NO |
| Regona Colo | Tutto il corso | Bertonico | Prevalentemente Irrigua | NO |
| Regona Inferiore | Tutto il corso | Bertonico | Prevalentemente Irrigua | NO |
| Regona Spagna | Tutto il corso | Castiglione D'Adda | Prevalentemente Irrigua | NO |
| Regona Ventotto | Tutto il corso | Castiglione D'Adda | Prevalentemente Irrigua | NO |
| Repellini | Tutto il corso | Castelnuovo Bocca D'Adda | Bonifica | NO |
| Resmina Collettore | Tutto il corso | San Fiorano, Santo Stefano Lodigiano, Fombio | Bonifica | SI |
| Riale | Tutto il corso | Fombio, San Fiorano, Santo Stefano Lodigiano | Bonifica | NO |
| Rigoletta | Tutto il corso | Montanaso Lombardo, Mulazzano | Prevalentemente Irrigua | NO |
| Rigoletta-Montanasa | Tutto il corso | Cervignano D'Adda, Mulazzano | Prevalentemente Irrigua | NO |
| Riozzo | Tutto il corso | Camairago, Cavacurta | Prevalentemente Irrigua | NO |
| Risaie | Tutto il corso | Caselle Landi | Bonifica | NO |
| Risarolo | Tutto il corso | Orio Litta, Senna Lodigiana | Bonifica | SI |

Consorzio di Bonifica Muzza-Bassa Lodogiana

| Nome corso d'acqua | Tratto di competenza | Comuni Attraversati | Funzione | Elenco Acque PP. |
|---------------------------|----------------------|--|--------------------------|------------------|
| Roggia Casino | Tutto il corso | Cassano D'Adda, Truccazzano | Prevalentemente Irrigua | NO |
| Roggia cavo Dalmati | Tutto il corso | Galgagnano, Montanaso Lombardo, Zelo Buon Persico | Prevalentemente Irrigua | NO |
| Roggia dei Portoni | Tutto il corso | Rivolta D'Adda, Cassano D'Adda, Truccazzano | Prevalentemente Irrigua | NO |
| Roggia del Bosco | Tutto il corso | Rivolta D'Adda, Truccazzano | Prevalentemente Irrigua | NO |
| Roggia Donna | Tutto il corso | Lodi Vecchio, Sant'Angelo Lodigiano, Pieve Fissiraga, Borgo San Giovanni | Irrigua | NO |
| Roggia Fombia | Tutto il corso | Fombio, Somaglia, Codogno | Prevalentemente Irrigua | NO |
| Roggia Lanfroia | Tutto il corso | Massalengo | Irrigua | NO |
| Roggia Molgora | Tutto il corso | Mairago, Cavenago D'Adda | Prevalentemente Irrigua | NO |
| Roggia Mora | Tutto il corso | Truccazzano | Prevalentemente Bonifica | NO |
| Roggia Peschiera | Tutto il corso | Comazzo | Prevalentemente Bonifica | NO |
| Roggia Regona | Tutto il corso | Terranuova Dei Passerini, Castiglione D'Adda | Prevalentemente Irrigua | NO |
| Roggia Tela | Tutto il corso | Comazzo, Truccazzano | Prevalentemente Bonifica | NO |
| Roggia Tribiana | Tutto il corso | Paullo, Settala, Tribiano | Prevalentemente Bonifica | NO |
| Roggia Venere | Tutto il corso | Orio Litta | Prevalentemente Irrigua | NO |
| Roggione d'Orio | Tutto il corso | Livraga, Borghetto Lodigiano | Irrigua | NO |
| Roggione di Senna | Tutto il corso | Ospedaletto Lodigiano, Senna Lodigiana | Bonifica | SI |
| Roggione Somaglia | Tutto il corso | Somaglia | Bonifica | SI |
| Roggione Somaglia irriguo | Tutto il corso | Livraga, Ospedaletto Lodigiano, Borghetto Lodigiano, Brembio, Guardamiglio, Somaglia | Irrigua | NO |
| Rometta | Tutto il corso | Mairago, Turano Lodigiano | Irrigua | NO |
| Rottura Grande | Tutto il corso | Cassano D'Adda | Bonifica | NO |

Consorzio di Bonifica Muzza-Bassa Lodogiana

Serie Ordinaria n. 51 - Venerdì 22 dicembre 2017

| Nome corso d'acqua | Tratto di competenza | Comuni Attraversati | Funzione | Elenco Acque PP. |
|-------------------------|----------------------|---|--------------------------|------------------|
| S. Dionigi | Tutto il corso | Meleti | Bonifica | NO |
| S. Elena | Tutto il corso | Caselle Landi | Bonifica | NO |
| S. Iorio | Tutto il corso | Castelnuovo Bocca D'Adda | Bonifica | NO |
| S. Simone Giuda | Tutto il corso | Lodi, Cornegliano Laudense | Prevalentemente Irrigua | NO |
| S. Sisto Collettore | Tutto il corso | San Rocco Al Porto | Bonifica | NO |
| S. Marco | Tutto il corso | Tavazzano Con Villavesco | Irrigua | NO |
| S. Marco Virtuana | Tutto il corso | Mulazzano, Tavazzano Con Villavesco | Irrigua | NO |
| San Fiorana | Tutto il corso | San Fiorano, Codogno | Prevalentemente Irrigua | NO |
| Sandola | Tutto il corso | Camairago | Prevalentemente Irrigua | NO |
| Sandona | Tutto il corso | Corte Palasio, Lodi, Lodi Vecchio | Prevalentemente Irrigua | NO |
| Santa Maria | Tutto il corso | Truccazzano | Prevalentemente Irrigua | NO |
| Scaricatore 1 | Tutto il corso | Cassano D'Adda | Bonifica | NO |
| Scaricatore 2 | Tutto il corso | Cassano D'Adda | Bonifica | NO |
| Scaricatore 3 | Tutto il corso | Cassano D'Adda | Bonifica | NO |
| Scaricatore 4 | Tutto il corso | Rivolta D'Adda, Truccazzano, Cassano D'Adda | Bonifica | NO |
| Scaricatore Aziendale | Tutto il corso | Senna Lodigiana | Bonifica | NO |
| Scaricatore Baggia | Tutto il corso | Mairago, Turano Lodigiano | Prevalentemente Bonifica | NO |
| Scaricatore Battaina | Tutto il corso | Fombio, Codogno | Bonifica | NO |
| Scaricatore Belgiardino | Tutto il corso | Montanaso Lombardo | Bonifica | NO |
| Scaricatore Bertonica | Tutto il corso | Lodi, Montanaso Lombardo, Mulazzano, Zelo Buon Persico, Cervignano D'Adda | Prevalentemente Bonifica | NO |
| Scaricatore Cagnola | Tutto il corso | Galgagnano, Zelo Buon Persico, Boffalora D'Adda | Bonifica | NO |
| Scaricatore Campagna | Tutto il corso | Terranuova Dei Passerini, Bertonico, Castiglione D'Adda | Bonifica | NO |
| Scaricatore Casenuove | Tutto il corso | Bertonico | Bonifica | NO |

Consorzio di Bonifica Muzza-Bassa Lodogiana

| Nome corso d'acqua | Tratto di competenza | Comuni Attraversati | Funzione | Elenco Acque PP. |
|------------------------------------|----------------------|---|--------------------------|------------------|
| Scaricatore Castellina | Tutto il corso | Cornovecchio, Meleti | Bonifica | SI |
| Scaricatore del Bosco Fornace | Tutto il corso | Comazzo | Bonifica | NO |
| Scaricatore del Chiesuolo | Tutto il corso | Massalengo | Prevalentemente Bonifica | NO |
| Scaricatore del Cristo | Tutto il corso | Ospedaletto Lodigiano | Bonifica | NO |
| Scaricatore Delizie | Tutto il corso | Cavenago D'Adda | Prevalentemente Bonifica | NO |
| Scaricatore di Maleo | Tutto il corso | Corno Giovine, Maleo | Prevalentemente Bonifica | NO |
| Scaricatore Ghisella | Tutto il corso | Terranuova Dei Passerini, Castiglione D'Adda | Bonifica | NO |
| Scaricatore Guardalobbia | Tutto il corso | Codogno | Bonifica | NO |
| Scaricatore Marchesina di Somaglia | Tutto il corso | Somaglia | Bonifica | NO |
| Scaricatore Molino Regona | Tutto il corso | Castiglione D'Adda | Bonifica | NO |
| Scaricatore Motta | Tutto il corso | Galgagnano | Bonifica | NO |
| Scaricatore Pizzavacca | Tutto il corso | Truccazzano | Prevalentemente Bonifica | NO |
| Scaricatore Rebecchino | Tutto il corso | Turano Lodigiano | Prevalentemente Bonifica | NO |
| Scaricatore Roggia Nuova | Tutto il corso | Senna Lodigiana | Bonifica | NO |
| Scarico Barbavara | Tutto il corso | San Colombano Al Lambro, Borghetto Lodigiano | Prevalentemente Bonifica | NO |
| Scarico Ghisella Borghetto | Tutto il corso | Borghetto Lodigiano | Prevalentemente Bonifica | NO |
| Scolmatore di Massalengo | Tutto il corso | Massalengo | Prevalentemente Bonifica | NO |
| Scotta | Tutto il corso | Terranuova Dei Passerini, Camairago, Casalpusterlengo, Castiglione D'Adda | Prevalentemente Irrigua | NO |
| Scotta Ramo | Tutto il corso | Castiglione D'Adda | Prevalentemente Irrigua | NO |
| Seriolo Collettore | Tutto il corso | Corno Giovine, Caselle Landi, Meleti, Santo Stefano Lodigiano | Bonifica | SI |
| Serpa | Tutto il corso | Somaglia | Bonifica | NO |

Serie Ordinaria n. 51 - Venerdì 22 dicembre 2017

| Nome corso d'acqua | Tratto di competenza | Comuni Attraversati | Funzione | Elenco Acque PP. |
|-------------------------|----------------------|---|--------------------------|------------------|
| Sillaretto Pieve | Tutto il corso | Pieve Fissiraga | Prevalentemente Bonifica | NO |
| Sillaretto Villanova | Tutto il corso | Pieve Fissiraga, Villanova Del Sillaro, Borghetto Lodigiano | Prevalentemente Bonifica | NO |
| Sillaro Bargano | Tutto il corso | Lodi Vecchio, Pieve Fissiraga, Borgo San Giovanni, Villanova Del Sillaro | Prevalentemente Bonifica | NO |
| Sillaro Cavetto | Tutto il corso | Mulazzano, Tavazzano Con Villavesco, Casalmaiocco | Prevalentemente Bonifica | NO |
| Sillaro Salerano | Tutto il corso | Lodi Vecchio, Tavazzano Con Villavesco, Mulazzano, Salerano Sul Lambro, Casalmaiocco, Dresano | Bonifica | NO |
| Sola | Tutto il corso | Pieve Fissiraga, Villanova Del Sillaro, Borghetto Lodigiano | Irrigua | NO |
| Spagna Delizia | Tutto il corso | Castiglione D'Adda | Prevalentemente Irrigua | NO |
| Spagna Gerra | Tutto il corso | Castiglione D'Adda | Prevalentemente Irrigua | NO |
| Spagna Vinzeschina | Tutto il corso | Bertonico, Castiglione D'Adda | Prevalentemente Irrigua | NO |
| Sparasacchi | Tutto il corso | Caselle Landi | Bonifica | NO |
| Spartizione Malpaga | Tutto il corso | Senna Lodigiana | Bonifica | NO |
| Spartizione Ospedaletto | Tutto il corso | Orio Litta, Ospedaletto Lodigiano, Senna Lodigiana | Bonifica | NO |
| Tencarola | Tutto il corso | San Fiorano | Bonifica | NO |
| Terenzano | Tutto il corso | Turano Lodigiano | Irrigua | NO |
| Terranova | Tutto il corso | Terranuova Dei Passerini, Casalpusterlengo | Prevalentemente Irrigua | NO |
| Tesorella | Tutto il corso | Cassano D'adda, Pozzuolo Martesana, Truccazzano | Prevalentemente Irrigua | NO |
| Tesoro | Tutto il corso | Terranuova Dei Passerini, Casalpusterlengo | Prevalentemente Irrigua | NO |
| Tibera | Tutto il corso | Mairago, Cavenago D'Adda, Turano Lodigiano | Prevalentemente Irrigua | NO |

| Nome corso d'acqua | Tratto di competenza | Comuni Attraversati | Funzione | Elenco Acque PP. |
|----------------------|----------------------|--|-------------------------|------------------|
| Tibera Bordighe | Tutto il corso | Turano Lodigiano, Cavenago D'Adda | Prevalentemente Irrigua | NO |
| Tibera delle Donne | Tutto il corso | Turano Lodigiano | Prevalentemente Irrigua | NO |
| Tibera Zerbaglia | Tutto il corso | Turano Lodigiano, Cavenago D'Adda | Prevalentemente Irrigua | NO |
| Torello | Tutto il corso | Brembio, Casalpusterlengo | Irrigua | NO |
| Traballasco | Tutto il corso | Meleti, Castelnuovo Bocca D'Adda | Bonifica | NO |
| Traversino (Irrigua) | Tutto il corso | Cassano D'Adda | Bonifica | NO |
| Trecchino | Tutto il corso | Terranuova Dei Passerini, Casalpusterlengo, Codogno | Prevalentemente Irrigua | NO |
| Trecco Comune | Tutto il corso | Maleo, Terranuova Dei Passerini, Camairago, Cavacurta, Codogno | Prevalentemente Irrigua | NO |
| Trecco Maleo | Tutto il corso | Maleo | Irrigua | NO |
| Trecco Molina | Tutto il corso | Corno Giovine, Maleo | Irrigua | NO |
| Trecco Ramo | Tutto il corso | Corno Giovine, Maleo | Irrigua | NO |
| Triulza Bassa | Tutto il corso | Terranuova Dei Passerini, Casalpusterlengo, Codogno | Prevalentemente Irrigua | NO |
| Triulza nord | Tutto il corso | Lodi Vecchio, Tavazzano Con Villavesco, Borgo San Giovanni | Irrigua | NO |
| Turana | Tutto il corso | Mairago, Turano Lodigiano, Casalpusterlengo | Prevalentemente Irrigua | NO |
| Turana Rovedaro | Tutto il corso | Terranuova Dei Passerini, Castiglione D'Adda | Prevalentemente Irrigua | NO |
| Turanina | Tutto il corso | Mairago, Turano Lodigiano | Prevalentemente Irrigua | NO |
| Urbana | Tutto il corso | Lodi Vecchio, Borgo San Giovanni | Irrigua | NO |
| Vaghindarna | Tutto il corso | Ossago Lodigiano, San Martino In Strada | Prevalentemente Irrigua | NO |
| Vallazza | Tutto il corso | Caselle Landi | Bonifica | NO |
| Vallicella | Tutto il corso | Camairago | Prevalentemente Irrigua | NO |
| Valloria | Tutto il corso | Guardamiglio, San Rocco Al Porto | Bonifica | NO |

Serie Ordinaria n. 51 - Venerdì 22 dicembre 2017

| Nome corso d'acqua | Tratto di competenza | Comuni Attraversati | Funzione | Elenco Acque PP. |
|-----------------------|----------------------|--|-------------------------|------------------|
| Vecchia | Tutto il corso | Camairago, Cavacurta | Irrigua | NO |
| Vecchia Castellina | Tutto il corso | Cavacurta, Pizzighettone | Prevalentemente Irrigua | NO |
| Vecchia Moientina | Tutto il corso | Terranuova Dei Passerini, Camairago, Codogno | Prevalentemente Irrigua | NO |
| Vecchia Valentino | Tutto il corso | Camairago, Cavacurta | Prevalentemente Irrigua | NO |
| Vesca | Tutto il corso | Galgagnano, Lodi, Montanaso Lombardo, Zelo Buon Persico, Cervignano D'Adda | Prevalentemente Irrigua | NO |
| Viganona dx | Tutto il corso | Massalengo, Villanova Del Sillaro, Massalengo | Irrigua | NO |
| Viganona sx | Tutto il corso | Massalengo, Villanova Del Sillaro | Irrigua | NO |
| Viola | Tutto il corso | Mulazzano, Dresano, Paullo | Irrigua | NO |
| Virtuana Ca' Cesareo | Tutto il corso | Lodi Vecchio, Tavazzano Con Villavesco | Irrigua | NO |
| Vistarina (dx) | Tutto il corso | Livraga, Ospedaletto Lodigiano, Senna Lodigiana, Livraga | Irrigua | NO |
| Vistarina (sx) | Tutto il corso | Livraga, Ospedaletto Lodigiano | Irrigua | NO |
| Vistarina Brembio | Tutto il corso | Brembio | Irrigua | NO |
| Vistarina Modignano | Tutto il corso | Massalengo, Ossago Lodigiano | Irrigua | NO |
| Vistarina Zorlesco | Tutto il corso | Mairago, Ossago Lodigiano, San Martino In Strada, Secugnago, Casalbusterlengo, Cavenago D'Adda | Prevalentemente Irrigua | NO |
| Vistarina Zorlesco dx | Tutto il corso | Casalbusterlengo, Brembio | Irrigua | NO |
| Vistarina Zorlesco sx | Tutto il corso | Brembio, Casalbusterlengo | Prevalentemente Irrigua | NO |
| Vitalona | Tutto il corso | Lodi Vecchio, Pieve Fissiraga, Borgo San Giovanni | Irrigua | NO |
| Vitalona ramo | Tutto il corso | Borgo San Giovanni | Irrigua | NO |
| Vittadone | Tutto il corso | Casalbusterlengo | Prevalentemente Irrigua | NO |
| Zappellone | Tutto il corso | San Rocco Al Porto | Bonifica | NO |
| Zavanca | Tutto il corso | Somaglia | Bonifica | NO |

| Nome corso d'acqua | Tratto di competenza | Comuni Attraversati | Funzione | Elenco Acque PP. |
|--------------------|----------------------|---------------------------|-------------------------|------------------|
| Zela | Tutto il corso | Merlino, Paullo | Prevalentemente Irrigua | NO |
| Zela di Paullo | Tutto il corso | Zelo Buon Persico, Paullo | Prevalentemente Irrigua | NO |
| Zela di Zelo | Tutto il corso | Zelo Buon Persico, Paullo | Prevalentemente Irrigua | NO |
| Zucchetta | Tutto il corso | San Fiorano, Codogno | Prevalentemente Irrigua | NO |

ALLEGATO D – INDIVIDUAZIONE DEL RETICOLO IDRICO DI COMPETENZA DEI CONSORZI DI BONIFICA
CONSORZIO DI BONIFICA NAVAROLO – AGRO CREMONESE MANTOVANO

| Nome Corso d'acqua | Tratto di competenza | Comuni Attraversati | Funzione | Elenco Acque PP. |
|--------------------------------|----------------------|-------------------------|-----------|------------------|
| Abbazzia | Tutto il corso | Bozzolo, Calvatone | Irrigua | NO |
| Acquazze | Tutto il corso | Casalmaggiore | Promiscua | NO |
| Acque Alte (canaletta irrigua) | Tutto il corso | Rivarolo Mantovano | Irrigua | NO |
| Acque Alte Sud | Tutto il corso | Rivarolo Mantovano | Irrigua | NO |
| Affitti | Tutto il corso | Casalmaggiore | Promiscua | NO |
| Agoiolo | Tutto il corso | Casalmaggiore | Promiscua | NO |
| Agraria | Tutto il corso | Gazzuolo | Irrigua | NO |
| Albarone | Tutto il corso | Casalmaggiore | Promiscua | NO |
| Alberina | Tutto il corso | Viadana | Promiscua | SI |
| Alberone Est | Tutto il corso | Viadana | Promiscua | NO |
| Allacc. Cerere_M | Tutto il corso | San Martino dell'Argine | Promiscua | NO |
| Allacc. Margonar | Tutto il corso | San Martino dell'Argine | Promiscua | NO |
| Anvella | Tutto il corso | Gussola, Martignana | Promiscua | NO |
| Appietti | Tutto il corso | Gazzuolo | Irrigua | NO |
| Argentina | Tutto il corso | Scandolara Ravara | Irrigua | NO |
| Argentina Ovest | Tutto il corso | Torricella Del Pizzo | Irrigua | NO |
| Argentino Ovest | Tutto il corso | Torricella Del Pizzo | Irrigua | NO |
| Argine Vecchio | Tutto il corso | Scandolara R., Gussola | Promiscua | SI |
| Argine Vecchio | Tutto il corso | Sabbioneta | Irrigua | NO |
| Arginello | Tutto il corso | Viadana | Promiscua | NO |
| Arginoni | Tutto il corso | Calvatone | Promiscua | NO |
| Arietino | Tutto il corso | Viadana | Promiscua | NO |
| Avigni | Tutto il corso | Casalmaggiore | Promiscua | NO |
| Baghella | Tutto il corso | Viadana | Promiscua | SI |
| Ballona | Tutto il corso | Casalmaggiore | Promiscua | NO |
| Baraccone | Tutto il corso | Casalmaggiore | Promiscua | NO |
| Baratti | Tutto il corso | Casalmaggiore | Promiscua | NO |
| Barchesse | Tutto il corso | Bozzolo | Irrigua | NO |
| Barco Crociare | Tutto il corso | Bozzolo | Irrigua | NO |

| Nome Corso d'acqua | Tratto di competenza | Comuni Attraversati | Funzione | Elenco Acque PP. |
|--------------------|----------------------|---|-----------|------------------|
| Bardellina | Tutto il corso | Martignana Di Po | Promiscua | NO |
| Barilli Nord | Tutto il corso | Viadana | Promiscua | SI |
| Barilli Sud | Tutto il corso | Viadana | Promiscua | NO |
| Baslenga 2 | Tutto il corso | Casalmaggiore | Promiscua | NO |
| Baslenga1 | Tutto il corso | Casalmaggiore | Promiscua | NO |
| Bastia | Tutto il corso | Martignana Di Po | Promiscua | NO |
| Bedulla | Tutto il corso | Viadana | Promiscua | NO |
| Bedulla Ramo Est | Tutto il corso | Viadana | Promiscua | NO |
| Bedulla Ramo Ovest | Tutto il corso | Viadana | Promiscua | NO |
| Belforte | Tutto il corso | Gazzuolo | Irrigua | NO |
| Bellaguarda | Tutto il corso | Viadana | Promiscua | SI |
| Bellana | Tutto il corso | Casteldidone | Irrigua | NO |
| Bellozza | Tutto il corso | Motta Baluffi | Irrigua | NO |
| Belvedere Nord | Tutto il corso | S.Martino dell'Argine, Rivarolo Mantovano | Irrigua | NO |
| Beretta | Tutto il corso | Casalmaggiore | Promiscua | NO |
| Bertane | Tutto il corso | Viadana | Promiscua | NO |
| Bettolina | Tutto il corso | Calvatone | Irrigua | NO |
| Bettoline | Tutto il corso | Pomponesco | Promiscua | NO |
| Biassina | Tutto il corso | Viadana | Promiscua | NO |
| Bignolo | Tutto il corso | S.Martino dell'Argine | Irrigua | NO |
| Binda | Tutto il corso | Calvatone | Irrigua | NO |
| Bisse | Tutto il corso | Calvatone | Promiscua | NO |
| Boccalona | Tutto il corso | Pomponesco | Promiscua | SI |
| Bodeschirpo | Tutto il corso | Viadana | Promiscua | SI |
| Bodri | Tutto il corso | Torricella Del Pizzo | Irrigua | NO |
| Bodri | Tutto il corso | Torricella Del Pizzo | Promiscua | NO |
| Bogina | Tutto il corso | Commessaggio, Viadana | Promiscua | SI |
| Bondeno | Tutto il corso | Sabbioneta | Promiscua | SI |
| Bonfanti | Tutto il corso | Gazzuolo | Irrigua | NO |
| Borgofreddo | Tutto il corso | Sabbioneta | Promiscua | NO |
| Boschette | Tutto il corso | San Martino dell'Argine | Promiscua | NO |
| Boschetti | Tutto il corso | Casteldidone | Irrigua | NO |
| Boschi | Tutto il corso | Rivarolo Mantovano | Irrigua | NO |

Consorzio di Bonifica Navarolo-Agro Cremonese Mantovano

Serie Ordinaria n. 51 - Venerdì 22 dicembre 2017

| Nome Corso d'acqua | Tratto di competenza | Comuni Attraversati | Funzione | Elenco Acque PP. |
|---------------------------------|----------------------|--------------------------------|-----------|------------------|
| Bozzolo | Tutto il corso | Calvatone, Tornata, Bozzolo | Irrigua | NO |
| Brazzolo Esterno | Tutto il corso | Sabbioneta | Promiscua | NO |
| Brazzolo Interno | Tutto il corso | Sabbioneta | Promiscua | SI |
| Brazzolo Sup. | Tutto il corso | Sabbioneta | Promiscua | SI |
| Breda Di Casteld | Tutto il corso | Casteldidone | Irrigua | NO |
| Breda Di Civald | Tutto il corso | Rivarolo Mantovano | Irrigua | NO |
| Breda Di S. Mart | Tutto il corso | San Martino dall'Argine | Irrigua | NO |
| Brede D'oglio | Tutto il corso | Gazzuolo | Promiscua | SI |
| Broletto | Tutto il corso | Rivarolo Mantovano | Irrigua | NO |
| Brugolino | Tutto il corso | Rivarolo Del Re | Promiscua | SI |
| Brugnolo | Tutto il corso | Rivarolo Re-Spineda | Promiscua | SI |
| Bugno | Tutto il corso | Scandolara Ravara | Promiscua | NO |
| Bugnola | Tutto il corso | Viadana | Promiscua | NO |
| Bugnola1 | Tutto il corso | Viadana | Promiscua | NO |
| Bussere | Tutto il corso | Scandolara Ravara | Irrigua | NO |
| Bussere | Tutto il corso | Casalmaggiore | Irrigua | NO |
| Ca' Bruciata | Tutto il corso | Casalmaggiore | Irrigua | NO |
| Ca' D'amici | Tutto il corso | Sabbioneta | Promiscua | SI |
| Ca' De Ghisi Ovest | Tutto il corso | Viadana | Promiscua | NO |
| Ca' De Meravigli | Tutto il corso | Rivarolo Del Re | Promiscua | NO |
| Ca' De Preti | Tutto il corso | Casalmaggiore | Promiscua | NO |
| Ca' Del Vecchio | Tutto il corso | Bozzolo | Promiscua | NO |
| Ca' Nova | Tutto il corso | Scandolara Ravara | Promiscua | NO |
| Ca' Nova Est | Tutto il corso | Casalmaggiore | Promiscua | NO |
| Ca' Nova Est Ramo | Tutto il corso | Casalmaggiore | Promiscua | NO |
| Ca' Nova Ovest | Tutto il corso | Bozzolo | Promiscua | NO |
| Campagne | Tutto il corso | Gussola | Promiscua | NO |
| Campagne | Tutto il corso | S.Martino dell'Argine, Bozzolo | Irrigua | NO |
| Campetti | Tutto il corso | Sabbioneta | Promiscua | SI |
| Can. Princ. Irrigaz. Da Calvat. | Tutto il corso | Calvatone, Tornata, Bozzolo | Irrigua | NO |
| Can. Second. Di Casteldidone | Tutto il corso | Casteldidone, Rivarolo Mn | Irrigua | NO |
| Can. Second. Di Rivarolo Mn | Tutto il corso | Rivarolo Mn | Irrigua | NO |
| Can. Second. Di Rivarolo Re | Tutto il corso | Casalmaggiore | Irrigua | NO |

Consorzio di Bonifica Navarolo-Agro Cremonese Mantovano

| Nome Corso d'acqua | Tratto di competenza | Comuni Attraversati | Funzione | Elenco Acque PP. |
|-------------------------------|----------------------|---------------------------------|-----------|------------------|
| Can. Second. Di Sabbioneta | Tutto il corso | Casalmaggiore, Sabbioneta | Irrigua | NO |
| Can. Second. Sud Acque Alte | Tutto il corso | Rivarolo Mn, Bozzolo | Irrigua | NO |
| Can. Secondario 1 | Tutto il corso | Tornata, Rivarolo Mno | Irrigua | NO |
| Can. Secondario 2 | Tutto il corso | Rivarolo Mn, Rivarolo Re | Irrigua | NO |
| Can. Secondario Di Bozzolo | Tutto il corso | Calvatone, Bozzolo | Irrigua | NO |
| Can. Secondario Di Gazzuolo | Tutto il corso | Rivarolo Mn, Spineda, Gazzuolo | Irrigua | NO |
| Can. Secondario S. Lorenzo | Tutto il corso | Tornata, Calvatone | Irrigua | NO |
| Can. Secondario S. Martino | Tutto il corso | Bozzolo, S. Martino dell'Argine | Irrigua | NO |
| Canale Bozzolo | Tutto il corso | Calvatone, Tornata, Bozzolo | Irrigua | NO |
| Canale Principale Alto | Tutto il corso | Calvatone | Promiscua | NO |
| Canale Principale Basso | Tutto il corso | Calvatone | Promiscua | NO |
| Canale Principale Valle D'oca | Tutto il corso | Viadana | Promiscua | SI |
| Canili | Tutto il corso | Bozzolo, S. Martino dell'Argine | Promiscua | SI |
| Canine | Tutto il corso | Pomponesco | Promiscua | NO |
| Cantarelli | Tutto il corso | Calvatone | Promiscua | NO |
| Cantina Scipiona | Tutto il corso | Viadana | Promiscua | NO |
| Capolavia | Tutto il corso | Rivarolo Mantovano | Irrigua | NO |
| Capra | Tutto il corso | Viadana | Promiscua | NO |
| Carpani | Tutto il corso | San Martino dell'Argine | Promiscua | NO |
| Carzare | Tutto il corso | Gazzuolo | Promiscua | SI |
| Casa Rossa | Tutto il corso | Dosolo, Viadana | Promiscua | SI |
| Casale | Tutto il corso | Casalmaggiore | Promiscua | NO |
| Casalino | Tutto il corso | Casalmaggiore | Promiscua | NO |
| Casalino1 | Tutto il corso | Casalmaggiore | Promiscua | NO |
| Casalino2 | Tutto il corso | Casalmaggiore | Promiscua | NO |
| Casalino3 | Tutto il corso | Casalmaggiore | Promiscua | NO |
| Casalino4 | Tutto il corso | Casalmaggiore | Promiscua | NO |
| Casalino5 | Tutto il corso | Casalmaggiore | Promiscua | NO |
| Casalino6 | Tutto il corso | Casalmaggiore | Promiscua | NO |
| Casalmerlino | Tutto il corso | Rivarolo Mantovano | Irrigua | NO |
| Casanova1 | Tutto il corso | Casalmaggiore | Promiscua | NO |
| Casanova2 | Tutto il corso | Casalmaggiore | Promiscua | NO |
| Casanova3 | Tutto il corso | Casalmaggiore | Promiscua | NO |

Serie Ordinaria n. 51 - Venerdì 22 dicembre 2017

| Nome Corso d'acqua | Tratto di competenza | Comuni Attraversati | Funzione | Elenco Acque PP. |
|--------------------|----------------------|--|-----------|------------------|
| Casanova4 | Tutto il corso | Casalmaggiore | Promiscua | NO |
| Casanuova | Tutto il corso | Casalmaggiore | Promiscua | NO |
| Casazze | Tutto il corso | Bozzolo | Promiscua | SI |
| Casteldidone | Tutto il corso | Casteldidone, Rivarolo Mno | Irrigua | NO |
| Castelponzone | Tutto il corso | Scandolara Ravara | Irrigua | NO |
| Cavallara | Tutto il corso | Viadana | Promiscua | NO |
| Cavamento | Tutto il corso | Commessaggio, Gazzuolo | Promiscua | SI |
| Cavamento Vecchi | Tutto il corso | Commessaggio | Promiscua | SI |
| Cavata Alto | Tutto il corso | Bozzolo | Promiscua | SI |
| Cavata Basso | Tutto il corso | Bozzolo, S.Martino dell'Argine, Gazzuolo | Promiscua | SI |
| Cavata Vecchio | Tutto il corso | Gazzuolo, S.Martino dell'Argine | Promiscua | SI |
| Cavetto | Tutto il corso | Rivarolo Re, Spineda | Promiscua | SI |
| Cavetto Vecchio | Tutto il corso | Spineda, Sabbioneta | Promiscua | NO |
| Cavo | Tutto il corso | Casalmaggiore, Sabbioneta, Rivarolo del Re | Promiscua | SI |
| Cazumenta | Tutto il corso | Casalmaggiore | Promiscua | SI |
| Cazumenta Vecchi | Tutto il corso | Casalmaggiore, Sabbioneta | Promiscua | SI |
| Cecina | Tutto il corso | Viadana | Promiscua | NO |
| Centrale | Tutto il corso | San Martino dell'Argine | Promiscua | NO |
| Cerere | Tutto il corso | San Martino dell'Argine | Irrigua | NO |
| Ceresole | Tutto il corso | Tornata, Piadena, Casteldid | Irrigua | NO |
| Ceriana Alto | Tutto il corso | Casalmaggiore, Viadana | Promiscua | SI |
| Ceriana Basso | Tutto il corso | Casalmaggiore, Viadana | Promiscua | SI |
| Chiavichetto | Tutto il corso | Gazzuolo | Promiscua | SI |
| Chiavicone | Tutto il corso | Pomponesco | Promiscua | NO |
| Cicognara | Tutto il corso | Viadana, Casalmaggiore | Promiscua | NO |
| Ciconia | Tutto il corso | Viadana | Promiscua | NO |
| Cingia | Tutto il corso | Solarolo R., S.Giovanni In Croce | Promiscua | SI |
| Ciso | Tutto il corso | Casteldidone, Rivarolo Mn | Promiscua | NO |
| Civiale Nd Vecc | Tutto il corso | Rivarolo Mno, Spineda | Irrigua | NO |
| Civiale Nord | Tutto il corso | Rivarolo Mantovano | Irrigua | NO |
| Clementina | Tutto il corso | Casalmaggiore | Promiscua | NO |
| Có Bianche | Tutto il corso | Casteldidone, S.Giovanni In C | Irrigua | NO |
| Có Bianche Nord | Tutto il corso | Casteldidone | Irrigua | NO |

Consorzio di Bonifica Navarolo-Agro Cremonese Mantovano

| Nome Corso d'acqua | Tratto di competenza | Comuni Attraversati | Funzione | Elenco Acque PP. |
|---------------------------|----------------------|---|-----------|------------------|
| Có Bianche Sud | Tutto il corso | Casteldidone | Irrigua | NO |
| Có De Bottoli | Tutto il corso | Gazzuolo | Irrigua | NO |
| Có De Ghisi | Tutto il corso | Viadana | Promiscua | NO |
| Có De Passeri | Tutto il corso | San Martino dell'Argine | Irrigua | NO |
| Có De Vanni | Tutto il corso | Spineda | Irrigua | NO |
| Có Del Gobbo | Tutto il corso | San Martino dell'Argine | Irrigua | NO |
| Có Del Vecchio | Tutto il corso | Bozzolo | Irrigua | NO |
| Cò Di Sotto | Tutto il corso | Viadana | Promiscua | NO |
| Có Finzi | Tutto il corso | Rivarolo Mno, Casteldidone | Irrigua | NO |
| Có Lame | Tutto il corso | Bozzolo | Irrigua | NO |
| Có Nova | Tutto il corso | Scandolara Ravara | Irrigua | NO |
| Codella | Tutto il corso | Viadana | Promiscua | NO |
| Codella2 | Tutto il corso | Viadana | Promiscua | NO |
| Cogozzo | Tutto il corso | Viadana | Promiscua | SI |
| Colombarola | Tutto il corso | Rivarolo Del Re | Promiscua | NO |
| Confini | Tutto il corso | Tornata, Bozzolo | Irrigua | NO |
| Confini (Regona) | Tutto il corso | San Martino dell'Argine, Gazzuolo | Promiscua | SI |
| Confini 1 | Tutto il corso | Pomponesco | Promiscua | SI |
| Confini 2 | Tutto il corso | Dosolo | Promiscua | SI |
| Confini Di Caste | Tutto il corso | Casteldidone, Rivarolo Mno | Irrigua | NO |
| Confini Di Riv M | Tutto il corso | Casteldidone, Rivarolo Mno | Irrigua | NO |
| Correggioverde | Tutto il corso | Dosolo | Promiscua | SI |
| Corte Emilia | Tutto il corso | Bozzolo | Irrigua | NO |
| Costa | Tutto il corso | Rivarolo Del Re | Promiscua | NO |
| Cotone | Tutto il corso | Viadana | Promiscua | NO |
| Cpi Casalmagg- Pomponesco | Tutto il corso | Casalmaggiore, Viadana, Pomponesco | Irrigua | NO |
| Cpi Isola-Casalmaggiore | Tutto il corso | S. Daniele Po, Cella Dati, Motta B., Cingia De B., Scandolara R., Gussola, Martignana Po, Casalmaggiore | Irrigua | NO |
| Crocette | Tutto il corso | Casalmaggiore | Promiscua | NO |
| Cumola Alto | Tutto il corso | Casalmaggiore, Rivarolo Re | Promiscua | SI |
| Cumola Basso | Tutto il corso | Rivarolo Re | Promiscua | SI |
| Cumolino | Tutto il corso | Casalmaggiore | Promiscua | NO |

Serie Ordinaria n. 51 - Venerdì 22 dicembre 2017

| Nome Corso d'acqua | Tratto di competenza | Comuni Attraversati | Funzione | Elenco Acque PP. |
|---------------------|----------------------|---|-----------|------------------|
| Delmona | Tutto il Corso | S.Martino Lago, Scandolara R., Solarolo R., Casteldidone, Rivarolo Mn | Promiscua | SI |
| Delmona Vecchia | Tutto il corso | Casteldidone | Promiscua | NO |
| Delmoncello | Tutto il corso | Rivarolo Mn, Spineda | Promiscua | SI |
| Delmoncello | Tutto il corso | Rivarolo Mantovano | Irrigua | NO |
| Delmoncello 1 | Tutto il corso | Rivarolo Mantovano | Irrigua | NO |
| Diversivo Casalasco | Tutto il corso | Rivarolo Re, Rivarolo Mn, Casalmaggiore | Promiscua | SI |
| Diversivo Viadanese | Tutto il corso | Viadana, Pomponesco | Promiscua | SI |
| Dossi Inferiore | Tutto il corso | Gussola | Promiscua | NO |
| Dossi Superiore | Tutto il corso | Gussola | Promiscua | NO |
| Dugalino | Tutto il corso | Rivarolo Del Re | Promiscua | SI |
| Erbatici | Tutto il corso | Commessaggio | Promiscua | SI |
| Farina | Tutto il corso | Gussola, Martignana Po, Casalmaggiore | Promiscua | NO |
| Farina Di V.Oca | Tutto il corso | Viadana | Promiscua | NO |
| Ferrara | Tutto il corso | Casteldidone | Irrigua | NO |
| Ferrovia | Tutto il corso | Bozzolo | Promiscua | SI |
| Fienilazzo | Tutto il corso | Viadana | Promiscua | NO |
| Fienilrosso1 | Tutto il corso | Viadana | Promiscua | NO |
| Fienilrosso2 | Tutto il corso | Viadana | Promiscua | NO |
| Fiescale | Tutto il corso | Gazzuolo | Promiscua | NO |
| Fitti | Tutto il corso | Sabbioneta | Promiscua | NO |
| Fogare | Tutto il corso | Dosolo | Promiscua | NO |
| Fontana | Tutto il corso | Casalmaggiore | Irrigua | NO |
| Fontana Nord | Tutto il corso | Casalmaggiore | Promiscua | NO |
| Fontana Sud | Tutto il corso | Casalmaggiore | Promiscua | NO |
| Fontanili | Tutto il corso | San Martino dell'Argine | Promiscua | SI |
| Fornace | Tutto il corso | Bozzolo | Irrigua | NO |
| Fornace | Tutto il corso | Calvatone | Promiscua | NO |
| Fornace Alta | Tutto il corso | Rivarolo Mantovano | Irrigua | NO |
| Fornace Bassa | Tutto il corso | Rivarolo Mantovano | Irrigua | NO |
| Fornari | Tutto il corso | Casteldidone | Irrigua | NO |
| Fossacaprara | Tutto il corso | Casalmaggiore | Promiscua | NO |
| Fossacaprara1 | Tutto il corso | Casalmaggiore | Promiscua | NO |

Consorzio di Bonifica Navarolo-Agro Cremonese Mantovano

| Nome Corso d'acqua | Tratto di competenza | Comuni Attraversati | Funzione | Elenco Acque PP. |
|--------------------------|----------------------|----------------------------------|-----------|------------------|
| Fossacaprara2 | Tutto il corso | Casalmaggiore | Promiscua | NO |
| Fossetta | Tutto il corso | Casteldidone | Irrigua | NO |
| Fossetta Di Bellaguarda | Tutto il corso | Viadana | Promiscua | SI |
| Fossetta Di Brugnolo | Tutto il corso | Sabbioneta | Promiscua | SI |
| Fossetta Di San Giovanni | Tutto il corso | S.Giovanni In Croce | Promiscua | NO |
| Fosso Delle Margonare | Tutto il corso | S.Martino Dall'argine, Gazzuolo | Promiscua | SI |
| Fossola | Tutto il corso | Viadana | Promiscua | SI |
| Frassinara | Tutto il corso | Rivarolo Del Re | Promiscua | SI |
| Frattina | Tutto il corso | Viadana | Promiscua | NO |
| Fubbici | Tutto il corso | Viadana | Promiscua | SI |
| Fubici Nuovo | Tutto il corso | Viadana | Promiscua | SI |
| Gaiola | Tutto il corso | Scandolara, Solarolo R., Gussola | Promiscua | SI |
| Gaiola Nord | Tutto il corso | Scandolara Ravara | Promiscua | NO |
| Gaiola Ospedale | Tutto il corso | Scan. Rav, Solarolo, S.Giovanni | Promiscua | NO |
| Gaiola Sud | Tutto il corso | Scandolara Ravara | Promiscua | NO |
| Gambalina | Tutto il corso | Casalmaggiore, Rivarolo Re | Promiscua | SI |
| Gambalone Inferiore | Tutto il corso | Casalmaggiore, Rivarolo Re | Promiscua | SI |
| Gambalone Superiore | Tutto il corso | Casalmaggiore | Promiscua | NO |
| Gambanecchia | Tutto il corso | Casalmaggiore | Promiscua | SI |
| Gambina Di Calva | Tutto il corso | Calvatone-Tornata | Promiscua | NO |
| Gambina Di Cast | Tutto il corso | Casteldidone | Irrigua | NO |
| Gambina Di Casteldidone | Tutto il corso | S.Giovanni In C.-Casteldidone | Promiscua | SI |
| Gambina Di Sabbioneta | Tutto il corso | Sabbioneta | Promiscua | SI |
| Gambina Gussola | Tutto il corso | Gussola | Promiscua | NO |
| Gambina Lame | Tutto il corso | Rivarolo Mn, Bozzolo | Promiscua | SI |
| Gambina Lame | Tutto il corso | Rivarolo Mantovano | Irrigua | NO |
| Gambina Mezzana | Tutto il corso | Sabbioneta | Promiscua | SI |
| Gambina Naviglio | Tutto il corso | Sabbioneta | Promiscua | NO |
| Gambina Rasche | Tutto il corso | Rivarolo Mantovano | Irrigua | NO |
| Gambina Rivmn | Tutto il corso | Rivarolo Mantovano | Irrigua | NO |
| Gardane | Tutto il corso | Calvatone | Irrigua | NO |
| Gardino | Tutto il corso | Gazzuolo | Promiscua | SI |
| Gariboldello | Tutto il corso | Viadana | Promiscua | NO |

Serie Ordinaria n. 51 - Venerdì 22 dicembre 2017

| Nome Corso d'acqua | Tratto di competenza | Comuni Attraversati | Funzione | Elenco Acque PP. |
|---------------------|----------------------|--------------------------------|-----------|------------------|
| Gerre Est | Tutto il corso | Casalmaggiore | Promiscua | NO |
| Gerre Est Ramo1 | Tutto il corso | Casalmaggiore | Promiscua | NO |
| Gerre Est Ramo2 | Tutto il corso | Casalmaggiore | Promiscua | NO |
| Ghisolfa | Tutto il corso | S.Martino dell'Argine | Irrigua | NO |
| Gialdine | Tutto il corso | Rivarolo Del Re | Promiscua | NO |
| Giardino | Tutto il corso | San Martino dell'Argine | Promiscua | SI |
| Gorna | Tutto il corso | Viadana | Promiscua | SI |
| Gornina | Tutto il corso | Viadana | Promiscua | SI |
| Guadetto | Tutto il corso | Scandolara Ravara | Irrigua | NO |
| Guadetto | Tutto il corso | Scandolara Ravara | Promiscua | NO |
| Lamarino | Tutto il corso | Casalmaggiore | Promiscua | NO |
| Lamette | Tutto il corso | Bozzolo | Promiscua | SI |
| Lamette | Tutto il corso | Bozzolo | Irrigua | NO |
| Lavachielli | Tutto il corso | Calvatone | Irrigua | NO |
| Lavachiello | Tutto il corso | Viadana | Promiscua | NO |
| Lazzari Strad. | Tutto il corso | Scandolara Ravara | Irrigua | NO |
| Levata | Tutto il corso | Gazzuolo, Commessaggio | Irrigua | NO |
| Libia | Tutto il corso | Viadana | Promiscua | SI |
| Lissarolo | Tutto il corso | Casalmaggiore, Riv. Re | Promiscua | SI |
| Locarolo | Tutto il corso | Bozzolo, Calvatone | Promiscua | NO |
| Loiolo | Tutto il corso | S.Martino Dall'argine | Promiscua | SI |
| Loiolo Vecchio | Tutto il corso | S.Martino Dall'argine | Promiscua | SI |
| Macchioncello | Tutto il corso | Rivarolo Del Re | Promiscua | NO |
| Madonna | Tutto il corso | S.Martino dell'Argine | Irrigua | NO |
| Madonna Crociare | Tutto il corso | Bozzolo | Irrigua | NO |
| Madonna Lame | Tutto il corso | Rivarolo Mantovano | Irrigua | NO |
| Madonna Pecoroni | Tutto il corso | Tornata | Irrigua | NO |
| Magazzino | Tutto il corso | Bozzolo | Irrigua | NO |
| Maiocche | Tutto il corso | Casalmaggiore | Promiscua | NO |
| Maiocche Sud | Tutto il corso | Casalmaggiore | Promiscua | NO |
| Malfrassina | Tutto il corso | Spineda, Gazzuolo | Promiscua | SI |
| Malfrassina | Tutto il corso | Spineda | Promiscua | NO |
| Malfrassina Vecchio | Tutto il corso | Spineda, Commessaggio Gazzuolo | Promiscua | SI |

Consorzio di Bonifica Navarolo-Agro Cremonese Mantovano

| Nome Corso d'acqua | Tratto di competenza | Comuni Attraversati | Funzione | Elenco Acque PP. |
|---------------------|----------------------|---|-----------|------------------|
| Manfrassina | Tutto il corso | Viadana | Promiscua | SI |
| Manfrassina1 | Tutto il corso | Viadana | Promiscua | NO |
| Manfrona | Tutto il corso | Viadana | Promiscua | NO |
| Manzoglio | Tutto il corso | Gazzuolo | Irrigua | NO |
| Manzoglio | Tutto il corso | Gazzuolo | Promiscua | NO |
| Manzoglio Ovest | Tutto il corso | Gazzuolo | Promiscua | NO |
| Martanina | Tutto il corso | Casalmaggiore | Promiscua | NO |
| Martanina1 | Tutto il corso | Casalmaggiore | Promiscua | NO |
| Martinelli | Tutto il corso | Viadana | Promiscua | SI |
| Martinelli Sud | Tutto il corso | Viadana | Promiscua | SI |
| Mazze | Tutto il corso | Sabbioneta | Promiscua | SI |
| Mazzocco | Tutto il corso | Scandolara R., Gussola, Martignana Po, Casalmaggiore | Promiscua | SI |
| Mazzocco Nord | Tutto il corso | Scan., Rav., Gussola | Promiscua | NO |
| Medesine | Tutto il corso | Casalmaggiore | Promiscua | NO |
| Merlo | Tutto il corso | Casalmaggiore | Promiscua | NO |
| Mortizzo Di Dosolo | Tutto il corso | Dosolo, Viadana | Promiscua | SI |
| Mortizzo Di Pompon. | Tutto il corso | Pomponesco, Dosolo, Viadana | Promiscua | SI |
| Motta | Tutto il corso | Casalm., Sabb. | Promiscua | NO |
| Motta Preta | Tutto il corso | Viadana | Promiscua | NO |
| Motte | Tutto il corso | S.Martino Dall'argine, Gazzuolo | Promiscua | SI |
| Motte | Tutto il corso | Bozzolo | Irrigua | NO |
| Navarolo | Tutto il corso | Rivarolo Mn, Rivarolo Re, Commessaggio, Sabbioneta, Viadana | Promiscua | SI |
| Navarra | Tutto il corso | Motta Baluffi | Irrigua | NO |
| Naviglio | Tutto il corso | Sabbioneta | Promiscua | SI |
| Naviglio Vecchio | Tutto il corso | Sabbioneta | Promiscua | NO |
| Nocidella | Tutto il corso | Pomponesco | Promiscua | NO |
| Nodare | Tutto il corso | Dosolo | Promiscua | NO |
| Nosoni | Tutto il corso | Scandolara Ravara | Irrigua | NO |
| Onida | Tutto il corso | Bozzolo | Irrigua | NO |
| Onida | Tutto il corso | San Martino dell'Argine | Promiscua | NO |
| Onida 1 | Tutto il corso | Bozzolo | Promiscua | NO |

Serie Ordinaria n. 51 - Venerdì 22 dicembre 2017

| Nome Corso d'acqua | Tratto di competenza | Comuni Attraversati | Funzione | Elenco Acque PP. |
|-----------------------|----------------------|-------------------------|-----------|------------------|
| Ospedale | Tutto il corso | Tornata | Irrigua | NO |
| Ossola | Tutto il corso | Gazzuolo | Irrigua | NO |
| Padigia Ramo | Tutto il corso | Rivarolo Mantovano | Irrigua | NO |
| Padiglione | Tutto il corso | Rivarolo Del Re | Promiscua | NO |
| Padiola | Tutto il corso | Rivarolo Mn | Promiscua | SI |
| Padiola | Tutto il corso | Rivarolo Mantovano | Irrigua | NO |
| Padiola Nord | Tutto il corso | Rivarolo Mantovano | Promiscua | SI |
| Padiona | Tutto il corso | Viadana | Promiscua | NO |
| Palazzo | Tutto il corso | Gussola | Promiscua | NO |
| Pallavicini | Tutto il corso | Casalmaggiore | Promiscua | NO |
| Pallavicini1 | Tutto il corso | Casalmaggiore | Promiscua | NO |
| Pallavicini2 | Tutto il corso | Casalmaggiore | Promiscua | NO |
| Pangona | Tutto il corso | Viadana | Promiscua | NO |
| Pangona1 | Tutto il corso | Casalm/Viadana | Promiscua | NO |
| Pannonga2 | Tutto il corso | Viadana | Promiscua | NO |
| Paralupa | Tutto il corso | Viadana | Promiscua | SI |
| Paralupa Tratto Est | Tutto il corso | Viadana | Promiscua | SI |
| Paralupa Tratto Ovest | Tutto il corso | Viadana | Promiscua | SI |
| Pasetti | Tutto il corso | San Martino dell'Argine | Promiscua | NO |
| Pecoroni | Tutto il corso | Rivarolo Mantovano | Irrigua | NO |
| Pelalocchi | Tutto il corso | Bozzolo | Irrigua | NO |
| Penci | Tutto il corso | Rivarolo Mantovano | Irrigua | NO |
| Peverara | Tutto il corso | Viadana | Promiscua | SI |
| Pianoni | Tutto il corso | Viadana | Promiscua | NO |
| Piardi | Tutto il corso | Casalmaggiore | Promiscua | NO |
| Piardi1 | Tutto il corso | Casalmaggiore | Promiscua | NO |
| Piombi | Tutto il corso | Scandolara Ravara | Promiscua | NO |
| Pioppi | Tutto il corso | Rivarolo Del Re | Promiscua | NO |
| Pirola | Tutto il corso | Bozzolo | Irrigua | NO |
| Pizzale | Tutto il corso | Martignana Di Po | Promiscua | NO |
| Pizzo | Tutto il corso | Sabbioneta | Promiscua | NO |
| Pizzo Ovest | Tutto il corso | Sabbioneta | Promiscua | NO |
| Po Morto | Tutto il corso | Viadana | Promiscua | SI |

Consorzio di Bonifica Navarolo-Agro Cremonese Mantovano

| Nome Corso d'acqua | Tratto di competenza | Comuni Attraversati | Funzione | Elenco Acque PP. |
|-------------------------|----------------------|-------------------------|-----------|------------------|
| Pocapasta | Tutto il corso | Mart.Po, Casalmagg. | Promiscua | NO |
| Poluzza | Tutto il corso | Casalmaggiore | Promiscua | NO |
| Pomara | Tutto il corso | Gazzuolo | Irrigua | NO |
| Pontazzo M. | Tutto il corso | Casalmaggiore | Promiscua | NO |
| Pontazzo Z | Tutto il corso | Casalmaggiore | Promiscua | NO |
| Pontazzo1 | Tutto il corso | Casalmaggiore | Promiscua | NO |
| Ponterotto | Tutto il corso | Casalmaggiore | Promiscua | NO |
| Ponterotto - Tratto Sud | Tutto il corso | Casalmaggiore | Promiscua | NO |
| Ponteterra | Tutto il corso | Sabbioneta | Irrigua | NO |
| Porto Di Mosio | Tutto il corso | Calvatone | Irrigua | NO |
| Pozza | Tutto il corso | Bozzolo | Promiscua | SI |
| Pozzetta | Tutto il corso | Bozzolo | Promiscua | SI |
| Pozzuoli 1 | Tutto il corso | Rivarolo Mantovano | Irrigua | NO |
| Pozzuoli 2 | Tutto il corso | Rivarolo Mantovano | Irrigua | NO |
| Pradazzi | Tutto il corso | Casalmaggiore | Promiscua | NO |
| Pradelli | Tutto il corso | San Martino dell'Argine | Promiscua | NO |
| Prati | Tutto il corso | Casalmaggiore | Promiscua | NO |
| Prati Bassi | Tutto il corso | Gazzuolo | Promiscua | NO |
| Prati Sud | Tutto il corso | Casalmaggiore | Promiscua | NO |
| Prati1 | Tutto il corso | Casalmaggiore | Promiscua | NO |
| Prato Bino | Tutto il corso | Casteldidone | Irrigua | NO |
| Prato Minare | Tutto il corso | Commessaggio | Promiscua | SI |
| Prato Pagliaro | Tutto il corso | Gazzuolo | Promiscua | SI |
| Pratochiozzo | Tutto il corso | Viadana | Promiscua | NO |
| Presa Dv | Tutto il corso | Viadana | Promiscua | NO |
| Presa Riolo | Tutto il corso | Motta Baluffi | Promiscua | NO |
| Princip. Regona D'oglio | Tutto il corso | Gazzuolo | Promiscua | SI |
| Quartieri | Tutto il corso | Calvatone | Promiscua | NO |
| Quattrocasse | Tutto il corso | Casalmaggiore | Promiscua | NO |
| Quattrocasse1 | Tutto il corso | Casalmaggiore | Promiscua | NO |
| Raffa | Tutto il corso | Dosolo | Promiscua | SI |
| Raffa Basso | Tutto il corso | Dosolo | Promiscua | NO |
| Raffa Nord | Tutto il corso | Dosolo | Promiscua | NO |

Serie Ordinaria n. 51 - Venerdì 22 dicembre 2017

| Nome Corso d'acqua | Tratto di competenza | Comuni Attraversati | Funzione | Elenco Acque PP. |
|----------------------------|----------------------|---|-----------|------------------|
| Rampini 1 | Tutto il corso | Gazzuolo | Promiscua | SI |
| Rampini 2 | Tutto il corso | Gazzuolo | Promiscua | SI |
| Ranara | Tutto il corso | Rivarolo Del Re | Promiscua | NO |
| Ravano | Tutto il corso | S.Martino dell'Argine | Irrigua | NO |
| Regonelle | Tutto il corso | San Martino dell'Argine | Promiscua | SI |
| Renza Alto | Tutto il corso | Gazzuolo | Promiscua | SI |
| Renza Basso | Tutto il corso | Gazzuolo | Promiscua | SI |
| Renzetta | Tutto il corso | S.Martino dell'argine, Gazzuolo | Promiscua | SI |
| Rigata | Tutto il corso | Pomponesco | Promiscua | NO |
| Rigata 1 | Tutto il corso | Pomponesco | Promiscua | NO |
| Rigata 3 | Tutto il corso | Pomponesco | Promiscua | NO |
| Rigata2 | Tutto il corso | Pomponesco | Promiscua | NO |
| Riglio | Tutto il corso | Commessaggio, Gazzuolo | Promiscua | SI |
| Riglio | Tutto il corso | Gazzuolo | Irrigua | NO |
| Riglio Vecchio In Destra | Tutto il corso | Commessaggio | Promiscua | SI |
| Riglio Vecchio In Sinistra | Tutto il corso | Commessaggio, Gazzuolo | Promiscua | SI |
| Riolo | Tutto il corso | Motta Baluffi, Scandola Ravara, Torricella Del Pizzo, Gussola | Promiscua | SI |
| Riolo Alto | Tutto il corso | Motta Baluffi | Promiscua | NO |
| Risaie | Tutto il corso | San Martino dell'Argine | Promiscua | SI |
| Rivalone | Tutto il corso | Viadana | Promiscua | SI |
| Roccolo | Tutto il corso | Tornata, Rivarolo Mn | Irrigua | NO |
| Rodone (Can) | Tutto il corso | Casalmaggiore | Promiscua | NO |
| Rodone (Scarico) | Tutto il corso | Casalmaggiore | Promiscua | NO |
| Romprezzagno | Tutto il corso | Tornata | Irrigua | NO |
| Romprezzagno | Tutto il corso | Tornata | Irrigua | NO |
| Ronca | Tutto il corso | Casalmaggiore | Promiscua | NO |
| Roncadello | Tutto il corso | Casalmaggiore | Promiscua | NO |
| Roncadello1 | Tutto il corso | Casalmaggiore | Promiscua | NO |
| Ronchelli | Tutto il corso | Rivarolo Mantovano | Irrigua | NO |
| Ronchetti | Tutto il corso | Viadana | Promiscua | NO |
| Ronchi | Tutto il corso | Bozzolo | Promiscua | SI |
| Ronchi | Tutto il corso | Bozzolo | Irrigua | NO |

Consorzio di Bonifica Navarolo-Agro Cremonese Mantovano

| Nome Corso d'acqua | Tratto di competenza | Comuni Attraversati | Funzione | Elenco Acque PP. |
|--------------------|----------------------|---|-----------|------------------|
| Ronchi | Tutto il corso | Sabbioneta | Promiscua | NO |
| Roncole | Tutto il corso | Gazzuolo/Commessaggio | Irrigua | NO |
| Ronconi | Tutto il corso | Commessaggio | Promiscua | SI |
| Ronconuovo | Tutto il corso | Viadana | Promiscua | NO |
| Ronconuovo1 | Tutto il corso | Viadana | Promiscua | NO |
| Ronconuovo2 | Tutto il corso | Viadana | Promiscua | NO |
| Rosa Bettoni | Tutto il corso | Bozzolo | Irrigua | NO |
| Rubini | Tutto il corso | Gazzuolo | Promiscua | NO |
| S. Agata | Tutto il corso | Viadana | Promiscua | NO |
| S. Andrea | Tutto il corso | Calvatone | Irrigua | NO |
| S. Antonio | Tutto il corso | Pomponesco | Promiscua | SI |
| S. Giuseppe | Tutto il corso | Bozzolo | Promiscua | SI |
| S. Giuseppe Sud | Tutto il corso | Bozzolo | Promiscua | NO |
| S.Ambrogio Nord | Tutto il corso | Tornata | Irrigua | NO |
| S.Ambrogio Ovest | Tutto il corso | Tornata | Irrigua | NO |
| S.Ambrogio Sud | Tutto il corso | Tornata | Irrigua | NO |
| S.Fiore | Tutto il corso | Spineda | Irrigua | NO |
| S.Lorenzo | Tutto il corso | Calvatone, Tornata | Irrigua | NO |
| S.Pietro | Tutto il corso | Gazzuolo | Irrigua | NO |
| S.Remigio | Tutto il corso | Sabbioneta | Promiscua | SI |
| Sabbionara | Tutto il corso | Solarolo R., S.Giovanni, Casteldidone, Rivarolo Mantovano | Promiscua | SI |
| Sabbionare | Tutto il corso | Viadana | Promiscua | SI |
| Sabbionarola | Tutto il corso | Casteldidone | Promiscua | NO |
| Sabbioncelli | Tutto il corso | Rivarolo Re, Spineda, Sabbioneta | Promiscua | SI |
| Sabbioncello | Tutto il corso | Sabbioneta | Promiscua | NO |
| Sabbioni | Tutto il corso | Calvatone | Promiscua | NO |
| Salde 1 | Tutto il corso | Casalmaggiore | Promiscua | NO |
| Salde 2 | Tutto il corso | Casalmaggiore | Promiscua | NO |
| Salesiti Est | Tutto il corso | Scandolara Ravara | Irrigua | NO |
| Saletto | Tutto il corso | Pomponesco | Promiscua | SI |
| Saletto1 | Tutto il corso | Pomponesco | Promiscua | NO |
| Salina | Tutto il corso | Viadana | Promiscua | NO |

Serie Ordinaria n. 51 - Venerdì 22 dicembre 2017

| Nome Corso d'acqua | Tratto di competenza | Comuni Attraversati | Funzione | Elenco Acque PP. |
|--------------------|----------------------|---|-----------|------------------|
| Salvioli | Tutto il corso | San Martino dell'Argine | Promiscua | NO |
| San Biagio | Tutto il corso | Pomponesco | Promiscua | NO |
| Sanguine | Tutto il corso | Dosolo | Promiscua | NO |
| Sanguine Sud | Tutto il corso | Dosolo | Promiscua | NO |
| Sant Andrea | Tutto il corso | Calvatone | Irrigua | NO |
| Santa Maria | Tutto il corso | Calvatone | Irrigua | NO |
| Scandolara | Tutto il corso | Scandolara Ravara | Irrigua | NO |
| Scarico Can. Spi | Tutto il corso | Spineda | Promiscua | NO |
| Scarico S.Fiore | Tutto il corso | Spineda | Promiscua | NO |
| Scarico S.Fiore1 | Tutto il corso | Spineda | Promiscua | NO |
| Scipiona | Tutto il corso | Viadana | Promiscua | NO |
| Scipiona Nord | Tutto il corso | Viadana | Promiscua | NO |
| Scipiona Sud | Tutto il corso | Viadana | Promiscua | NO |
| Scorzanella | Tutto il corso | Casalmaggiore | Promiscua | SI |
| Scorzanellino | Tutto il corso | Casalmaggiore | Promiscua | NO |
| Scurtabaffa | Tutto il corso | Viadana | Promiscua | SI |
| Sec. Argentina | Tutto il corso | Scandolara Ravara, Torricella del Pizzo | Irrigua | NO |
| Sec. Ri_Mn Ramo | Tutto il corso | Rivarolo Mantovano | Irrigua | NO |
| Sec_2 Ramo | Tutto il corso | Rivarolo Mn | Irrigua | NO |
| Sec_Casteld. Ram | Tutto il corso | Casteldidone | Irrigua | NO |
| Secondario Caste | Tutto il corso | Casteldidone | Irrigua | NO |
| Secondario I | Tutto il corso | Viadana | Promiscua | SI |
| Secondario Ii | Tutto il corso | Viadana, Pomponesco | Promiscua | SI |
| Secondario Iii | Tutto il corso | Viadana, Dosolo | Promiscua | SI |
| Secondario Iv | Tutto il corso | Sabbioneta, Viadana | Promiscua | SI |
| Secondario Nord | Tutto il corso | Solarolo Ravara-San Giovanni in Croce | Irrigua | NO |
| Serraglio | Tutto il corso | Riv. Re, Spineda | Promiscua | NO |
| Serrato | Tutto il corso | Rivarolo Mantovano | Irrigua | NO |
| Sguarlati | Tutto il corso | Rivarolo Del Re | Promiscua | NO |
| Sorgive | Tutto il corso | Dosolo, Viadana | Promiscua | SI |
| Sparata | Tutto il corso | Viadana | Promiscua | NO |
| Spineda | Tutto il corso | Spineda | Irrigua | NO |
| Spinospesso Alto | Tutto il corso | Scandolara Ravara, Gussola | Promiscua | SI |

Consorzio di Bonifica Navarolo-Agro Cremonese Mantovano

| Nome Corso d'acqua | Tratto di competenza | Comuni Attraversati | Funzione | Elenco Acque PP. |
|--------------------|----------------------|---|-----------|------------------|
| Spinospesso Alto | Tutto il corso | Scandolara Ravara | Promiscua | NO |
| Spinospesso Basso | Tutto il corso | Gussola, Martignana Po, Casalmaggiore, Rivarolo Re, S.Giovanni, Casteldidone, Rivarolo Mn | Promiscua | SI |
| Squarzanella | Tutto il corso | Viadana | Promiscua | NO |
| Staffiere | Tutto il corso | Bozzolo | Irrigua | NO |
| Staffolo | Tutto il corso | Casalmaggiore | Promiscua | NO |
| Staffolo1 | Tutto il corso | Casalmaggiore | Promiscua | NO |
| Staffolo2 | Tutto il corso | Casalmaggiore | Promiscua | NO |
| Stasine Alte | Tutto il corso | Bozzolo | Irrigua | NO |
| Stasine Basse | Tutto il corso | Bozzolo | Irrigua | NO |
| Suore | Tutto il corso | Sabbioneta | Promiscua | NO |
| Tacona | Tutto il corso | Viadana | Promiscua | SI |
| Tarmi | Tutto il corso | Bozzolo | Irrigua | NO |
| Tarpini | Tutto il corso | Casteldidone | Irrigua | NO |
| Tedesca | Tutto il corso | Sabbioneta | Promiscua | NO |
| Tessagli | Tutto il corso | Commessaggio | Promiscua | NO |
| Toie Ramanzoni | Tutto il corso | Rivarolo Mantovano | Irrigua | NO |
| Tornata | Tutto il corso | Tornata | Irrigua | NO |
| Torretta | Tutto il corso | Spineda | Promiscua | NO |
| Torricella | Tutto il corso | Torricella Del Pizzo | Irrigua | NO |
| Torricella Ovest | Tutto il corso | Torricella Del Pizzo | Irrigua | NO |
| Tre Santi | Tutto il corso | Viadana | Promiscua | NO |
| Tromba | Tutto il corso | Sabbioneta | Promiscua | SI |
| Unzuola | Tutto il corso | Sabbioneta | Promiscua | NO |
| Vacche | Tutto il corso | Spineda | Promiscua | NO |
| Val Delmona | Tutto il corso | Calvatone | Promiscua | NO |
| Valbissara | Tutto il corso | Viadana | Promiscua | NO |
| Valbissara1 | Tutto il corso | Viadana | Promiscua | NO |
| Valbissara2 | Tutto il corso | Viadana | Promiscua | NO |
| Valbona | Tutto il corso | Scandolara Ravara | Irrigua | NO |
| Vallazze | Tutto il corso | Pomponesco | Promiscua | NO |
| Vallazze1 | Tutto il corso | Pomponesco | Promiscua | NO |

Serie Ordinaria n. 51 - Venerdì 22 dicembre 2017

| Nome Corso d'acqua | Tratto di competenza | Comuni Attraversati | Funzione | Elenco Acque PP. |
|--------------------|----------------------|-------------------------|-----------|------------------|
| Valle | Tutto il corso | Gazzuolo | Promiscua | NO |
| Valle M | Tutto il corso | Casalmaggiore | Promiscua | NO |
| Valle Oneta | Tutto il corso | S.Martino Dall'argine | Promiscua | SI |
| Valle Z | Tutto il corso | Casalmaggiore | Promiscua | NO |
| Valle1 | Tutto il corso | Casalmaggiore | Promiscua | NO |
| Valle2 | Tutto il corso | Casalmaggiore | Promiscua | NO |
| Valletta | Tutto il corso | Casalmaggiore | Promiscua | NO |
| Valletta Sud | Tutto il corso | Dosolo | Promiscua | NO |
| Valletta Sud 1 | Tutto il corso | Dosolo | Promiscua | NO |
| Valletta1 | Tutto il corso | Casalmaggiore | Promiscua | NO |
| Vallone | Tutto il corso | Calvatone | Promiscua | NO |
| Valluzza 1 | Tutto il corso | San Martino dell'Argine | Promiscua | SI |
| Valluzza2 | Tutto il corso | San Martino dell'Argine | Promiscua | SI |
| Vangolo | Tutto il corso | Viadana | Promiscua | NO |
| Vegri | Tutto il corso | Dosolo | Promiscua | SI |
| Verta | Tutto il corso | Casalmaggiore | Promiscua | NO |
| Viana | Tutto il corso | Commessaggio | Promiscua | NO |
| Viazzola | Tutto il corso | Sabbioneta | Promiscua | SI |
| Viazzola Ovest | Tutto il corso | Sabbioneta | Promiscua | NO |
| Viazzoli | Tutto il corso | Viadana | Promiscua | NO |
| Vicoboneghisio | Tutto il corso | Casalmaggiore | Promiscua | NO |
| Vicolo Cotone | Tutto il corso | Viadana | Promiscua | NO |
| Vicomoscano | Tutto il corso | Casalmaggiore | Promiscua | NO |
| Vicomoscano Nord | Tutto il corso | Casalmaggiore | Promiscua | NO |
| Vicomoscano1 | Tutto il corso | Casalmaggiore | Promiscua | NO |
| Vicomoscano2 | Tutto il corso | Casalmaggiore | Promiscua | NO |
| Vignazze | Tutto il corso | Sabbioneta | Promiscua | NO |
| Vignole | Tutto il corso | Calvatone | Irrigua | NO |
| Villa Cantoni | Tutto il corso | Sabbioneta | Irrigua | NO |
| Villa Cantoni | Tutto il corso | Sabbioneta | Promiscua | NO |
| Villa Ronchi | Tutto il corso | Sabbioneta | Promiscua | NO |
| Villa Sacca | Tutto il corso | Sabbioneta | Promiscua | NO |
| Villanova | Tutto il corso | Rivarolo Mantovano | Irrigua | NO |

Consorzio di Bonifica Navarolo-Agro Cremonese Mantovano

| Nome Corso d'acqua | Tratto di competenza | Comuni Attraversati | Funzione | Elenco Acque PP. |
|--------------------|----------------------|---------------------|-----------|------------------|
| Villetta Nord | Tutto il corso | Dosolo | Promiscua | NO |
| Volta | Tutto il corso | Viadana | Promiscua | SI |
| Volta Sud | Tutto il corso | Viadana | Promiscua | SI |
| Volta1 | Tutto il corso | Viadana | Promiscua | NO |
| Zalagnocca | Tutto il corso | Scandolara Ravara | Promiscua | NO |
| Zanazzi | Tutto il corso | Casalmaggiore | Promiscua | NO |
| Zocche | Tutto il corso | Rivarolo Del Re | Promiscua | NO |
| Zuccona Nord | Tutto il corso | Viadana | Promiscua | NO |

ALLEGATO D – INDIVIDUAZIONE DEL RETICOLO IDRICO DI COMPETENZA DEI CONSORZI DI BONIFICA
CONSORZIO DI BONIFICA OGLIO-MELLA

| Nome corso d'acqua | Tratto Di Competenza | Comuni Attraversati | Funzione | Elenco Acque PP. |
|---|--|--|-----------|------------------|
| B. Cascata Molinetti | tutto il corso | Travagliato | Promiscua | NO |
| Baioncelli di Lograto e di Maclodio | tutto il corso da Castelvovati a Lograto | Castelvovati, Castrezzato, Trezzano, Berlingo, Lograto, Brandico, Maclodio | Promiscua | NO |
| Baioncello Chizzola | tutto il corso da Berlingo a Maclodio | Berlingo, Lograto, Brandico, Maclodio | Promiscua | NO |
| Baioncello di Lograto | tutto il corso da Castelvovati a Lograto | Castelvovati, Castrezzato, Trezzano, Berlingo, | Promiscua | NO |
| Bocca 2^ Franciacorta | tutto il corso | Cazzago San Martino, Ospitaletto | Promiscua | NO |
| Bocca 3^ Franciacorta | tutto il corso | Cazzago San Martino, Ospitaletto | Promiscua | NO |
| Bocca 40 Piò | tutto il corso | Lograto | Promiscua | NO |
| Bocca Baitella | tutto il corso | Castegnato | Promiscua | NO |
| Bocca Barosina | tutto il corso | Travagliato, Berlingo, Lograto | Promiscua | NO |
| Bocca Berlinga | tutto il corso | Trezzano, Berlingo, | Promiscua | NO |
| Bocca Bianchina | tutto il corso | Berlingo | Promiscua | NO |
| Bocca Bornadino | tutto il corso | Cazzago San Martino | Promiscua | NO |
| Bocca Boschette | tutto il corso | Castegnato | Promiscua | NO |
| Bocca Calino | tutto il corso | Rovato, Cazzago San Martino, Berlingo, Lograto, Travagliato | Promiscua | NO |
| Bocca Campagna | tutto il corso | Castrezzato, Trezzano, Corzano | Promiscua | NO |
| Bocca Campagnola | tutto il corso | Lograto | Promiscua | NO |
| Bocca Campassi, Feniletti, Chioppetti, Pero | tutto il corso | Travagliato | Promiscua | NO |
| Bocca Campone | tutto il corso | Pontoglio | Promiscua | NO |
| Bocca Carrara | tutto il corso | Travagliato, Lograto | Promiscua | NO |
| Bocca Castegnata | tutto il corso | Castegnato, | Promiscua | NO |
| Bocca Castrinello | tutto il corso | Ospitaletto, Travagliato, Castegnato, Roncadelle, Torbole C. | Promiscua | NO |
| Bocca Chiavichette | tutto il corso | Travagliato, Lograto | Promiscua | NO |
| Bocca Cinaglia | tutto il corso | Travagliato, Lograto | Promiscua | NO |
| Bocca Colombare ORA ESTINTA | tutto il corso | | Promiscua | NO |
| Bocca Conter | tutto il corso | Cazzago San Martino | Promiscua | NO |
| Bocca Crocefisso | tutto il corso | Lograto | Promiscua | NO |

| Nome corso d'acqua | Tratto Di Competenza | Comuni Attraversati | Funzione | Elenco Acque PP. |
|---------------------------------|----------------------|--|-----------|------------------|
| Bocca Dugalotto | tutto il corso | Travagliato, Berlingo, Lograto | Promiscua | NO |
| Bocca Francesca | tutto il corso | Lograto | Promiscua | NO |
| Bocca Gambara | tutto il corso | Travagliato, Berlingo | Promiscua | NO |
| Bocca Gardesa | tutto il corso | Coccaglio | Promiscua | NO |
| Bocca Gargat-Castegna | tutto il corso | Travagliato, Torbole Casaglia | Promiscua | NO |
| Bocca Gerone | tutto il corso | Coccaglio | Promiscua | NO |
| Bocca Giappone | tutto il corso | Castrezzato, Trezzano | Promiscua | NO |
| Bocca I^ Franciacorta | tutto il corso | Rovato, Cazzago San Martino | Irrigua | NO |
| Bocca Incontro Molinetti | tutto il corso | Torbole Casaglia | Promiscua | NO |
| Bocca Maeda | tutto il corso | Castegnato, Gussago, Roncadelle | Promiscua | NO |
| Bocca Magliana | tutto il corso | Palazzolo sull'Oglio | Promiscua | NO |
| Bocca Mainetta | tutto il corso | Castegnato, Ospitaletto, Travagliato, | Promiscua | NO |
| Bocca Martinenga | tutto il corso | Berlingo | Promiscua | NO |
| Bocca Molinazzo | tutto il corso | Trezzano, | Promiscua | NO |
| Bocca Morta | tutto il corso | Travagliato, Lograto | Promiscua | NO |
| Bocca Navate-Pontelungo-Dannato | tutto il corso | Travagliato, Lograto, Torbole Casaglia | Promiscua | NO |
| Bocca Nuova | tutto il corso | Ospitaletto | Promiscua | NO |
| Bocca Paglie | tutto il corso | Trezzano | Promiscua | NO |
| Bocca Palino | tutto il corso | Cazzago San Martino, Travagliato, Rovato, Berlingo | Promiscua | NO |
| Bocca Pascoletto | tutto il corso | Pontoglio | Promiscua | NO |
| Bocca Pegorina | tutto il corso | Castegnato | Promiscua | NO |
| Bocca Quadra Prima | tutto il corso | Chiari | Promiscua | NO |
| Bocca Quadra Seconda | tutto il corso | Chiari | Promiscua | NO |
| Bocca Ravazzolo | tutto il corso | Pontoglio | Promiscua | NO |
| Bocca Ravazzolo | tutto il corso | Pontoglio | Promiscua | NO |
| Bocca S. Giuseppe | tutto il corso | Rovato, Castrezzato | Promiscua | NO |
| Bocca S. Bernardo | tutto il corso | Ospitaletto, | Promiscua | NO |
| Bocca Sabbioncello | tutto il corso | Pontoglio | Promiscua | NO |
| Bocca Sale | tutto il corso | Gussago | Promiscua | NO |
| Bocca Santella | tutto il corso | Coccaglio, | Promiscua | NO |
| Bocca Scaramuccia | tutto il corso | Lograto | Promiscua | NO |
| Bocca Segabiello | tutto il corso | Cazzago San Martino | Promiscua | NO |

Serie Ordinaria n. 51 - Venerdì 22 dicembre 2017

| Nome corso d'acqua | Tratto Di Competenza | Comuni Attraversati | Funzione | Elenco Acque PP. |
|---|---|--|-----------|------------------|
| Bocca Serina | tutto il corso | Rovato, | Promiscua | NO |
| Bocca Terzo del Moro detta anche Campagnola | tutto il corso | Travagliato, Cazzago S.M | Promiscua | NO |
| Bocca Torre | tutto il corso | Castrezzato, Trenzano, Maclodio | Promiscua | NO |
| Bocca Urago | tutto il corso | Pontoglio, Urago d'Oglio, Chiari | Promiscua | NO |
| Bocca Valgadore | tutto il corso | Pontoglio | Promiscua | NO |
| Bocca Via Brescia-Fenida | tutto il corso | Travagliato, Torbole Casaglia | Promiscua | NO |
| Castrina | tutto il corso da Palazzolo sino a Travagliato, Roncadelle | Palazzolo, Pontoglio, Chiari, Coccaglio, Castrezzato, Rovato, Cazzago S.M., Travagliato, Castegnato, Roncadelle, Lograto, Berlingo, Torbole C., Maclodio | Promiscua | NO |
| Centrale Balduzza (In Pressione) | tutto il corso | Rodengo S., Castegnato, Passirano, Paderno | Irrigua | NO |
| Centrale Bomini (In Pressione) | tutto il corso | Cazzago S.M. | Irrigua | NO |
| Centrale Tonelli (In Pressione) | tutto il corso | Cazzago S.M., Rovato | Irrigua | NO |
| F.C. Vetra Nord (Tubazione Primaria) | tutto il corso | Capriolo, Agro | Irrigua | NO |
| F.C. Vetra Sud (Tubazione Primaria) | tutto il corso | Palazzolo, Capriolo, Adro, Erbusco, Cologne, Coccaglio | Irrigua | NO |
| Franciacorta Pluvirriguo | tutto il corso da Capriolo a Ospitaletto | Capriolo, Adro, Castegnato, Cazzago S.M., Coccaglio, Cologne, Erbusco, Ospitaletto, Palazzolo S/O, Passirano, Rodengo S., Rovato | Irrigua | NO |
| Ramo 3° Noce | tutto il corso | Cologne | Irrigua | NO |
| Ramo Curzola | tutto il corso | Cologne, Coccaglio | Irrigua | NO |
| Ramo Ponte Fabbro | tutto il corso | Cologne | Irrigua | NO |
| Seriola Nuova | tutto il corso da Chiari (partitore) sino a Gussago e Travagliato | Chiari, Coccaglio, Rovato, Ospitaletto, Castegnato, Gussago, Travagliato, Roncadelle, Torbole C. | Promiscua | NO |
| Travagliata | tutto il corso da Castrezzato a Travagliato, Lograto, Torbole C. | Castrezzato, Rovato, Trenzano, Berlingo, Lograto, Travagliato, Torbole C. | Promiscua | NO |
| Trenzana | tutto il corso da Castrezzato a Trenzano | Castrezzato, Trenzano, Berlingo, Corzano | Promiscua | NO |
| Trenzana -Travagliata Adduttore | tutto il corso da Palazzolo a Castrezzato | Palazzolo, Pontoglio, Urago d'O., Chiari, Castrezzato | Promiscua | NO |
| Vaso Acquanegra | Tutto il corso | Torbole Casaglia, Azzano Mella | Promiscua | NO |
| Vaso Adacquadora | Tutto il corso | Torbole Casaglia, Azzano Mella | Promiscua | NO |

| Nome corso d'acqua | Tratto Di Competenza | Comuni Attraversati | Funzione | Elenco Acque PP. |
|-------------------------|---|---|-----------|------------------|
| Vaso Ariuzzolo | Tutto il corso | Mairano | Promiscua | NO |
| Vaso Baviona | Tutto il corso | Manerbio | Promiscua | NO |
| Vaso Belletina | Tutto il corso | Mairano | Promiscua | NO |
| Vaso Bifolo | Tutto il corso | Torbole Casaglia | Promiscua | NO |
| Vaso Caisi' | Tutto il corso | Azzano Mella | Promiscua | NO |
| Vaso Calina | Tutto il corso | Lograto | Promiscua | NO |
| Vaso Cignana | Tutto il corso | Offlaga | Promiscua | NO |
| Vaso Condotta | Tutto il corso | Dello | Promiscua | NO |
| Vaso Fiume di Trezano | tutto il corso da Trezano a Pompiano | Trezano, Corzano, Pompiano | Promiscua | NO |
| Vaso Fontanella | Tutto il corso | Torbole Casaglia | Promiscua | NO |
| Vaso Gatella | Tutto il corso | Azzano Mella | Promiscua | NO |
| Vaso Manerbino Primo | Tutto il corso | Offlaga | Promiscua | NO |
| Vaso Manerbino Secondo | Tutto il corso | Offlaga | Promiscua | NO |
| Vaso Manerbino Terzo | Tutto il corso | Offlaga, Manerbio | Promiscua | NO |
| Vaso Molina | Tutto il corso | Mairano - Lograto | Promiscua | NO |
| Vaso Pola - Manerbia | Tutto il corso | Torbole Casaglia, Azzano Mella, Mairano, Dello, Offlaga, Manerbio | Promiscua | SI |
| Vaso Poletta | Tutto il corso | Mairano, Azzano Mella | Promiscua | NO |
| Vaso Pozzo Malcopia | Tutto il corso | Lograto | Promiscua | NO |
| Vaso Pozzo Navate | Tutto il corso | Lograto | Promiscua | NO |
| Vaso Pozzo Persello | Tutto il corso | Torbole Casaglia | Promiscua | NO |
| Vaso Pozzo Prandona | Tutto il corso | Mairano | Promiscua | NO |
| Vaso Pozzo Tesa | Tutto il corso | Lograto, Mairano | Promiscua | NO |
| Vaso Pozzo Torbole | Tutto il corso | Torbole Casaglia | Promiscua | NO |
| Vaso Quadretto Averoldi | Tutto il corso | Dello | Promiscua | NO |
| Vaso Salvello | Tutto il corso | Torbole Casaglia | Promiscua | NO |
| Vetra Adduttore | tutto il corso da Palazzolo sino a Chiari | Palazzolo, Pontoglio, Chiari | Promiscua | NO |

ALLEGATO D – INDIVIDUAZIONE DEL RETICOLO IDRICO DI COMPETENZA DEI CONSORZI DI BONIFICA
CONSORZIO DI BONIFICA TERRE DEI GONZAGA IN DESTRA PO

| Nome Corso D'acqua | Tratto di competenza | Comuni Attraversati | Funzione | Elenco Acque PP. |
|---|----------------------|--------------------------------------|-----------|------------------|
| Affluente Beccaguda | Tutto il corso | Gonzaga | Promiscua | SI |
| Albareda | Tutto il corso | Reggiolo, Moglia, Gonzaga | Irrigua | NO |
| Allacciamento Ferretti | Tutto il corso | Moglia | Irrigua | NO |
| Allacciamento Malavasi | Tutto il corso | Motteggiana | Irrigua | NO |
| Allacciamento Zavanela | Tutto il corso | San Benedetto Po | Irrigua | NO |
| Allacciamento Zottole | Tutto il corso | San Benedetto Po | Irrigua | NO |
| Allacciante Abbandonato | Tutto il corso | Motteggiana, Pegognaga | Promiscua | NO |
| Allacciante Collettore - Molino | Tutto il corso | Pegognaga | Irrigua | NO |
| Allacciante Compiana | Tutto il corso | Quistello | Promiscua | NO |
| Allacciante Croce Po Morto - Palimada | Tutto il corso | Gonzaga | Irrigua | NO |
| Allacciante Dugale di Sopra - Trigolaro | Tutto il corso | Suzzara | Promiscua | NO |
| Allacciante Dugalone di Magnacavallo | Tutto il corso | Magnacavallo | Promiscua | NO |
| Allacciante Gramignazzo | Tutto il corso | Quistello | Promiscua | NO |
| Allacciante Irriguo Principale - Zara | Tutto il corso | Motteggiana | Promiscua | NO |
| Allacciante Nastasi-Portazzolo | Tutto il corso | Quistello, San Giacomo delle Segnate | Promiscua | NO |
| Allacciante Padovana-Bugno | Tutto il corso | San Giovanni Del Dosso | Promiscua | NO |
| Allacciante Po Vecchio - Correggioli | Tutto il corso | Suzzara | Irrigua | SI |
| Allacciante Po Vecchio - Fossa Comune | Tutto il corso | Gonzaga | Irrigua | NO |
| Allacciante Po Vecchio - Po Morto | Tutto il corso | Gonzaga, Pegognaga | Irrigua | SI |
| Allacciante Po Vecchio - Po Vecchietto | Tutto il corso | Pegognaga | Irrigua | SI |
| Allacciante Po Vecchio-Croce Po Morto | Tutto il corso | Gonzaga | Irrigua | NO |
| Allacciante Po Vecchio-Dolo | Tutto il corso | Pegognaga | Irrigua | NO |
| Allacciante Po Vecchio-Gandazza | Tutto il corso | Suzzara | Irrigua | NO |
| Allacciante Po Vecchio-Molino | Tutto il corso | Pegognaga | Irrigua | NO |
| Allacciante Portazzoletto | Tutto il corso | San Giacomo Delle Segnate | Promiscua | NO |
| Allacciante Rottazzo - Tragatello Meridionale | Tutto il corso | Gonzaga | Irrigua | NO |
| Allacciante Schiappa | Tutto il corso | San Benedetto Po | Promiscua | NO |
| Allacciante Tele | Tutto il corso | Quistello | Promiscua | NO |
| Allacciante Tombino | Tutto il corso | Quingentole | Promiscua | NO |

| Nome Corso D'acqua | Tratto di competenza | Comuni Attraversati | Funzione | Elenco Acque PP. |
|--|----------------------------------|--|-----------|------------------|
| Allacciante Trigolaro - Po Vecchio | Tutto il corso | Pegognaga | Promiscua | SI |
| Allacciante Zara - Trigolaro | Tutto il corso | Suzzara | Promiscua | SI |
| Allacciante Zeletto | Tutto il corso | Revere, Villa Poma | Promiscua | NO |
| Ambrosia | Tutto il corso | Moglia | Promiscua | SI |
| Beccaguda | Tutto il corso | Gonzaga | Promiscua | SI |
| Begone | Tutto il corso | San Benedetto Po | Promiscua | SI |
| Bignardina - Pradazzo | Tutto il corso | Suzzara | Promiscua | SI |
| Bondanello | Tutto il corso | Moglia, San Benedetto Po | Irrigua | NO |
| Botte Sotto Il Fiume Secchia | Tutto il corso | Moglia, Quistello | Irrigua | SI |
| Buttaccone | Tutto il corso | Suzzara | Promiscua | SI |
| Ca' del Vento | Tutto il corso | San Benedetto Po | Promiscua | SI |
| Canale Cavo Diversivo o Michele Bianchi | Tutto il corso | Sermide | Promiscua | SI |
| Canale del Bondanello | Tutto il corso | Quistello | Promiscua | NO |
| Canale dell'idrovora | Tutto il corso | San Benedetto Po | Promiscua | NO |
| Canale Derivatore | Tutto il corso | Quistello | Irrigua | SI |
| Canale Fossalta Inferiore | Dall'origine alla chiavica Mozza | Magnacavallo, Borgofranco Sul Po, Carbonara Di Po, Sermide, Felonica | Promiscua | SI |
| Canale Fossalta Superiore * | Tutto il corso | Quistello, Schivenoglia, Quingentole, Pieve Di Coriano, Villa Poma, Revere, Magnacavallo, Borgofranco Sul Po | Promiscua | SI |
| Canale Gronda Nord | Tutto il corso | Quistello, Quingentole, Pieve Di Coriano, Revere, Borgofranco Sul Po | Irrigua | NO |
| Canale Gronda Sud | Tutto il corso | Quistello, San Giacomo Delle Segnate, San Giovanni Del Dosso, Villa Poma, Magnacavallo | Irrigua | SI |
| Canaletta del Barco | Tutto il corso | Borgofranco Sul Po, Revere | Irrigua | NO |
| Canaletta delle Cavriane | Tutto il corso | Quistello | Irrigua | NO |
| Canaletta delle Zucche | Tutto il corso | Quistello | Promiscua | NO |
| Canaletta di Schivenoglia - Primo Tronco | Tutto il corso | Schivenoglia | Promiscua | NO |
| Canaletta di Schivenoglia - Secondo Tronco | Tutto il corso | Schivenoglia | Promiscua | NO |
| Canaletta di Villa Poma | Tutto il corso | Villa Poma | Promiscua | NO |
| Canaletta Due Sicilie | Tutto il corso | Quistello | Irrigua | NO |
| Canaletta Revere - I Tronco | Tutto il corso | Revere | Irrigua | NO |
| Canaletta Revere - II Tronco | Tutto il corso | Revere | Irrigua | NO |

Serie Ordinaria n. 51 - Venerdì 22 dicembre 2017

| Nome Corso D'acqua | Tratto di competenza | Comuni Attraversati | Funzione | Elenco Acque PP. |
|--------------------------------|----------------------|---|-----------|------------------|
| Canaletta Santa Lucia | Tutto il corso | Quistello | Irrigua | NO |
| Canalina | Tutto il corso | San Benedetto Po | Promiscua | NO |
| Ceriaga - Margonazza | Tutto il corso | Moglia | Irrigua | SI |
| Collegamento Stoppo | Tutto il corso | Borgofranco sul Po | Promiscua | SI |
| Collettore Principale | Tutto il corso | Gonzaga, Pegognaga, San Benedetto Po, Quistello | Promiscua | SI |
| Correggioli | Tutto il corso | Suzzara | Promiscua | SI |
| Croce del Gallo - Pasine | Tutto il corso | Suzzara | Promiscua | SI |
| Croce Po Morto | Tutto il corso | Gonzaga, Pegognaga | Promiscua | SI |
| Crociare | Tutto il corso | San Benedetto Po | Promiscua | SI |
| Derivazione Dugale Gramignazzo | Tutto il corso | Quistello | Promiscua | NO |
| Derivazione Dugale Morello | Tutto il corso | Quistello | Promiscua | NO |
| Derivazione Dugale Tezze | Tutto il corso | Revere | Promiscua | NO |
| Digagnola | Tutto il corso | San Benedetto Po | Promiscua | NO |
| Diversivo Birla | Tutto il corso | San Benedetto Po | Promiscua | SI |
| Diversivo Fossa Comune | Tutto il corso | Gonzaga | Irrigua | NO |
| Diversivo Fossa Luzzarese | Tutto il corso | Gonzaga | Promiscua | SI |
| Diversivo Zara | Tutto il corso | Motteggiana, Pegognaga | Promiscua | NO |
| Dolo | Tutto il corso | Pegognaga, Gonzaga | Promiscua | SI |
| Dugale Bernine | Tutto il corso | Pieve Di Coriano | Promiscua | SI |
| Dugale Bonizzo | Tutto il corso | Borgofranco Sul Po | Promiscua | SI |
| Dugale Bozzoline | Tutto il corso | Schivenoglia | Promiscua | SI |
| Dugale Bugnazza | Tutto il corso | Schivenoglia, San Giovanni Del Dosso | Promiscua | SI |
| Dugale Ca' Bruciata | Tutto il corso | Quistello, Schivenoglia | Promiscua | SI |
| Dugale Coazze | Tutto il corso | Villa Poma | Promiscua | SI |
| Dugale di Mezzo Suzzarese | Tutto il corso | Suzzara | Promiscua | SI |
| Dugale di Sopra | Tutto il corso | Suzzara | Promiscua | SI |
| Dugale di Sotto | Tutto il corso | Suzzara | Promiscua | SI |
| Dugale Fossetta Gorgadelli | Tutto il corso | Quingentole, Pieve Di Coriano | Promiscua | SI |
| Dugale Gramignazzo | Tutto il corso | Quistello, San Giacomo Delle Segnate | Promiscua | SI |
| Dugale Lagomoro | Tutto il corso | Quistello, Quingentole | Promiscua | SI |
| Dugale Lavacollo | Tutto il corso | Revere | Promiscua | SI |
| Dugale Lotto | Tutto il corso | Revere, Magnacavallo | Promiscua | SI |

Consorzio di Bonifica Terre dei Gonzaga in Destra Po

| Nome Corso D'acqua | Tratto di competenza | Comuni Attraversati | Funzione | Elenco Acque PP. |
|--|----------------------|--|-----------|------------------|
| Dugale Mobigliante | Tutto il corso | San Giacomo Delle Segnate | Promiscua | SI |
| Dugale Morello | Tutto il corso | Quistello | Promiscua | SI |
| Dugale Piazza di Quingentole | Tutto il corso | Quingentole | Promiscua | SI |
| Dugale Piazza di Quistello | Tutto il corso | Quistello | Promiscua | SI |
| Dugale Piazza di Schivenoglia | Tutto il corso | Schivenoglia | Promiscua | SI |
| Dugale Pieve | Tutto il corso | Pieve Di Coriano | Promiscua | SI |
| Dugale Portazzolo | Tutto il corso | San Giovanni Del Dosso, San Giacomo Delle Segnate, Quistello, Schivenoglia | Promiscua | SI |
| Dugale Pradelle | Tutto il corso | Villa Poma | Promiscua | SI |
| Dugale Redefossi I | Tutto il corso | Borgofranco Sul Po | Promiscua | SI |
| Dugale Redefossi II | Tutto il corso | Borgofranco Sul Po | Promiscua | SI |
| Dugale Redefossi III | Tutto il corso | Borgofranco Sul Po | Promiscua | SI |
| Dugale San Prospero | Tutto il corso | Villa Poma, Magnacavallo, Revere | Promiscua | SI |
| Dugale Stregge | Tutto il corso | Villa Poma | Promiscua | SI |
| Dugale Tele | Tutto il corso | Quistello | Promiscua | SI |
| Dugale Tezze | Tutto il corso | Revere, Borgofranco Sul Po | Promiscua | SI |
| Dugale Tombino | Tutto il corso | Quingentole | Promiscua | SI |
| Dugale Tosino | Tutto il corso | Quistello | Promiscua | SI |
| Dugale Trentine | Tutto il corso | Revere | Promiscua | SI |
| Dugale Valdirame | Tutto il corso | Villa Poma, Schivenoglia | Promiscua | SI |
| Dugale Valluzza | Tutto il corso | Schivenoglia | Promiscua | SI |
| Dugalone di Magnacavallo | Tutto il corso | Magnacavallo | Promiscua | SI |
| Emissario Agro Mantovano-Reggiano | Tutto il corso | Quistello, Quingentole, Schivenoglia, Pieve Di Coriano, Revere, Borgofranco Sul Po, Carbonara Di Po, Sermide | Promiscua | SI |
| Emissario Digagnola Po Morto | Tutto il corso | San Benedetto Po | Promiscua | NO |
| Ex Fossetta Campolungo Due Ponti (Fossa Marcida) | Tutto il corso | Pegognaga | Promiscua | SI |
| Ex Po Vecchio | Tutto il corso | Pegognaga | Promiscua | NO |
| Ex Zara | Tutto il corso | Pegognaga, Motteggiana, San Benedetto Po | Promiscua | NO |
| Fasolo | Tutto il corso | Gonzaga | Promiscua | SI |
| Finelle I | Tutto il corso | Pegognaga | Promiscua | SI |
| Finelle II | Tutto il corso | Pegognaga | Promiscua | SI |

Serie Ordinaria n. 51 - Venerdì 22 dicembre 2017

| Nome Corso D'acqua | Tratto di competenza | Comuni Attraversati | Funzione | Elenco Acque PP. |
|-------------------------------|----------------------|-----------------------------|-----------|------------------|
| Fossa Comune | Tutto il corso | Gonzaga | Promiscua | SI |
| Fossa Luzzarese | Tutto il corso | Gonzaga, Suzzara | Promiscua | SI |
| Fossa Madama | Tutto il corso | Gonzaga | Promiscua | SI |
| Fossetta Campolungo Birla | Tutto il corso | Moglia, Gonzaga, Pegognaga | Promiscua | SI |
| Fossetta Campolungo Due Ponti | Tutto il corso | San Benedetto Po, Pegognaga | Promiscua | SI |
| Fossetta Campolungo Zovo | Tutto il corso | San Benedetto Po, Pegognaga | Promiscua | SI |
| Gandazza | Tutto il corso | Suzzara | Promiscua | SI |
| Gorgo | Tutto il corso | San Benedetto Po | Promiscua | SI |
| Imperia | Tutto il corso | Suzzara | Promiscua | SI |
| Impinguatore Boline | Tutto il corso | San Giovanni Del Dosso | Irrigua | NO |
| Irriguo Principale | Tutto il corso | Suzzara, Motteggiana | Irrigua | SI |
| Latisone | Tutto il corso | Moglia | Promiscua | SI |
| Magnariso | Tutto il corso | Moglia, Pegognaga | Irrigua | SI |
| Mandracchio per Fiume Po | Tutto il corso | Sermide | Promiscua | SI |
| Marcido Meridionale | Tutto il corso | Gonzaga, Pegognaga | Promiscua | SI |
| Marcido Vo' | Tutto il corso | Pegognaga | Promiscua | SI |
| Molino | Tutto il corso | Pegognaga | Promiscua | SI |
| Montasu' | Tutto il corso | San Benedetto Po | Irrigua | NO |
| Montecuccio | Tutto il corso | San Benedetto Po | Promiscua | NO |
| Moretta | Tutto il corso | San Benedetto Po | Promiscua | NO |
| Mortizzo | Tutto il corso | Moglia | Promiscua | SI |
| Motte | Tutto il corso | Pegognaga | Irrigua | NO |
| Nuovo Tratto Molino | Tutto il corso | Pegognaga | Promiscua | NO |
| Palazzina | Tutto il corso | San Benedetto Po | Promiscua | NO |
| Palimada | Tutto il corso | Gonzaga | Promiscua | SI |
| Pascoletto | Tutto il corso | Gonzaga | Promiscua | SI |
| Pascoletto - Ramo Vecchio | Tutto il corso | Gonzaga | Promiscua | SI |
| Piccaglia | Tutto il corso | Suzzara | Promiscua | SI |
| Pilastro | Tutto il corso | Moglia | Promiscua | SI |
| Pironda | Tutto il corso | Gonzaga | Promiscua | SI |
| Po Vecchietto | Tutto il corso | Pegognaga, Gonzaga | Promiscua | SI |
| Po Vecchio | Tutto il corso | Suzzara, Gonzaga, Pegognaga | Promiscua | SI |
| Ponte Boccale | Tutto il corso | Suzzara | Promiscua | NO |

Consorzio di Bonifica Terre dei Gonzaga in Destra Po

| Nome Corso D'acqua | Tratto di competenza | Comuni Attraversati | Funzione | Elenco Acque PP. |
|--------------------------------------|----------------------|--------------------------------------|-----------|------------------|
| Portiolo - Gazzolo | Tutto il corso | San Benedetto Po | Promiscua | SI |
| Preorigini Zara | Tutto il corso | Motteggiana | Promiscua | SI |
| Raffaele | Tutto il corso | Gonzaga, Pegognaga | Promiscua | SI |
| Recorlando | Tutto il corso | Motteggiana | Irrigua | NO |
| Redefossi Bancare | Tutto il corso | Borgofranco Sul Po | Promiscua | NO |
| Redefossi Basaglie | Tutto il corso | Quistello | Promiscua | NO |
| Redefossi Boline | Tutto il corso | Schivenoglia | Promiscua | NO |
| Redefossi Brasile | Tutto il corso | Revere, Magnacavallo | Promiscua | NO |
| Redefossi Buris | Tutto il corso | Pieve Di Coriano | Promiscua | NO |
| Redefossi Casoni | Tutto il corso | Borgofranco Sul Po | Promiscua | NO |
| Redefossi Fienili | Tutto il corso | Quingentole, Pieve Di Coriano | Promiscua | NO |
| Redefossi Ghisione | Tutto il corso | Villa Poma | Promiscua | NO |
| Redefossi Livelli | Tutto il corso | San Giacomo Delle Segnate, Quistello | Promiscua | NO |
| Redefossi Nastasi | Tutto il corso | San Giacomo Delle Segnate, Quistello | Promiscua | NO |
| Redefossi Navarrina | Tutto il corso | Borgofranco Sul Po | Promiscua | NO |
| Redefossi Oliana | Tutto il corso | Villa Poma | Promiscua | NO |
| Redefossi Palazzina | Tutto il corso | Pegognaga | Promiscua | SI |
| Redefossi Palpera | Tutto il corso | Borgofranco Sul Po | Promiscua | NO |
| Redefossi San Lorenzo | Tutto il corso | Quingentole | Promiscua | NO |
| Redefossi Stoffi | Tutto il corso | Quistello | Promiscua | NO |
| Redefossi Torelli | Tutto il corso | Borgofranco Sul Po | Promiscua | NO |
| Redefossi Vo' | Tutto il corso | Pegognaga | Promiscua | SI |
| Rottazzo | Tutto il corso | Gonzaga | Promiscua | SI |
| S. Antonio | Tutto il corso | Suzzara | Promiscua | SI |
| S. Siro | Tutto il corso | San Benedetto Po | Promiscua | SI |
| Scaricatore Arginone | Tutto il corso | Quistello | Promiscua | NO |
| Scaricatore Borga | Tutto il corso | Quistello | Promiscua | NO |
| Scaricatore Bugnazza (I E II Tronco) | Tutto il corso | San Giovanni Del Dosso | Promiscua | NO |
| Scaricatore Ca' Bruciata | Tutto il corso | San Giacomo Delle Segnate, Quistello | Promiscua | NO |
| Scaricatore Ca' D'este | Tutto il corso | Quistello | Promiscua | NO |
| Scaricatore Coazze | Tutto il corso | Villa Poma | Promiscua | NO |
| Scaricatore Donismonda | Tutto il corso | Quistello | Promiscua | NO |
| Scaricatore Dugalone Magnacavallo | Tutto il corso | Magnacavallo | Promiscua | NO |

Serie Ordinaria n. 51 - Venerdì 22 dicembre 2017

| Nome Corso D'acqua | Tratto di competenza | Comuni Attraversati | Funzione | Elenco Acque PP. |
|------------------------------------|----------------------|--|-----------|------------------|
| Scaricatore Gabbiana | Tutto il corso | Quistello | Promiscua | NO |
| Scaricatore Gaidella | Tutto il corso | Quistello | Promiscua | NO |
| Scaricatore Gramignazzo | Tutto il corso | Quistello | Promiscua | NO |
| Scaricatore Lagomoro | Tutto il corso | Quistello | Promiscua | NO |
| Scaricatore Love | Tutto il corso | Quistello | Promiscua | NO |
| Scaricatore Marchesa | Tutto il corso | Quistello | Promiscua | NO |
| Scaricatore Mobigliante | Tutto il corso | San Giacomo Delle Segnate | Promiscua | NO |
| Scaricatore Morello | Tutto il corso | Quistello | Promiscua | NO |
| Scaricatore Nogarazzo | Tutto il corso | Quistello | Promiscua | NO |
| Scaricatore Polette | Tutto il corso | Quistello | Promiscua | NO |
| Scaricatore Porretta Ca' del Vento | Tutto il corso | Quistello | Promiscua | NO |
| Scaricatore Pradelle | Tutto il corso | Villa Poma | Promiscua | NO |
| Scaricatore San Prospero | Tutto il corso | Villa Poma | Promiscua | SI |
| Scaricatore San Rocco | Tutto il corso | San Giacomo Delle Segnate, Quistello | Promiscua | NO |
| Scaricatore Stregge | Tutto il corso | Villa Poma | Promiscua | NO |
| Scaricatore Tele | Tutto il corso | Quistello | Promiscua | NO |
| Scaricatore Tosino Lagomoro | Tutto il corso | Quistello | Promiscua | NO |
| Scaricatore Valdirame | Tutto il corso | San Giovanni Del Dosso | Promiscua | NO |
| Scaricatore Via Lunga | Tutto il corso | Moglia | Promiscua | NO |
| Schiappa Arginello | Tutto il corso | San Benedetto Po | Promiscua | SI |
| Schiappa Diversivo | Tutto il corso | San Benedetto Po | Promiscua | SI |
| Scolo delle Signore | Tutto il corso | Moglia | Promiscua | SI |
| Sparati Portiolo | Tutto il corso | Motteggiana, San Benedetto Po, Pegognaga | Promiscua | SI |
| Spazzacampagna Destro | Tutto il corso | San Benedetto Po | Promiscua | SI |
| Spazzacampagna Sinistro | Tutto il corso | Moglia, San Benedetto Po | Promiscua | SI |
| Spinelle | Tutto il corso | San Benedetto Po | Promiscua | SI |
| Spinelle Destro | Tutto il corso | San Benedetto Po | Promiscua | SI |
| Spinelle Sinistro | Tutto il corso | San Benedetto Po | Promiscua | SI |
| Tagliata Destra | Tutto il corso | Moglia | Irrigua | SI |
| Tenchellino | Tutto il corso | Moglia, San Benedetto Po | Promiscua | SI |
| Tonina | Tutto il corso | Gonzaga, Pegognaga | Promiscua | SI |
| Torricella | Tutto il corso | Suzzara, Motteggiana | Irrigua | NO |
| Tragatello Medio | Tutto il corso | Gonzaga | Promiscua | SI |

Consorzio di Bonifica Terre dei Gonzaga in Destra Po

| Nome Corso D'acqua | Tratto di competenza | Comuni Attraversati | Funzione | Elenco Acque PP. |
|-----------------------------------|----------------------|---------------------------------|-----------|------------------|
| Tragatello Meridionale | Tutto il corso | Gonzaga | Promiscua | SI |
| Tragatello Settentrionale | Tutto il corso | Gonzaga | Promiscua | SI |
| Tragatto | Tutto il corso | Gonzaga | Promiscua | SI |
| Trigolaro | Tutto il corso | Suzzara, Pegognaga, Motteggiana | Promiscua | SI |
| Tronco di Fossalta Abbandonata I | Tutto il corso | Revere | Promiscua | SI |
| Tronco di Fossalta Abbandonata II | Tutto il corso | Revere, Borgofranco Sul Po | Promiscua | SI |
| Valle | Tutto il corso | San Benedetto Po | Promiscua | NO |
| Valle Oca - Fasolo | Tutto il corso | Gonzaga | Promiscua | SI |
| Valle Oca - Tragatto | Tutto il corso | Gonzaga | Promiscua | SI |
| Variante Trigolaro | Tutto il corso | Suzzara | Promiscua | NO |
| Via Lunga | Tutto il corso | Moglia | Irrigua | SI |
| Zanolo | Tutto il corso | San Benedetto Po | Promiscua | SI |
| Zara | Tutto il corso | Motteggiana, Suzzara, Pegognaga | Promiscua | SI |
| Zara Polirone | Tutto il corso | San Benedetto Po | Promiscua | SI |
| Zocca | Tutto il corso | Gonzaga | Promiscua | SI |

ALLEGATO D – INDIVIDUAZIONE DEL RETICOLO IDRICO DI COMPETENZA DEI CONSORZI DI BONIFICA
CONSORZIO DI BONIFICA TERRITORI DEL MINCIO

| Nome corso d'acqua | Tratto di competenza | Comuni attraversati | Funzione | Elenco Acque PP. |
|--|--|---|-----------|------------------|
| A1 della Pace | Dalla strada 4 vie sino all'origine dal Canale Maestro | Valeggio sul Mincio, Marmirolo | Irrigua | NO |
| A2 della Pace | Dalla Ca' Brusada sino all'origine dal Canale Maestro | Valeggio sul Mincio | Irrigua | NO |
| A3 della Ca' Brusada | Da C.te Casetta sino all'origine dal Canale Maestro | Valeggio sul Mincio, Marmirolo | Irrigua | NO |
| Acqua Fredda | Dal Mincio alla corte Romanello | Goito | Promiscua | SI |
| Alimentazione Parenza | Tutto il corso | Borgo Virgilio | Irrigua | NO |
| Alimentazione Vignale | Tutto il corso | Borgo Virgilio | Irrigua | NO |
| Allacciante Berla Dolcini | Tutto il corso | Bagnolo S.Vito | Irrigua | SI |
| Allacciante Berla Dolcini Gherardo | Tutto il corso | Bagnolo S.Vito | Irrigua | NO |
| Allacciante Bissi Pianette | Tutto il corso | Borgo Virgilio | Irrigua | NO |
| Allacciante C-B1 | Dal dispensatore B1 dei Barbari al C della Bergamasca | Roverbella | Irrigua | NO |
| Allacciante Cava - Dugale Nuovo | Dal Cava al Dugale Nuovo | Ostiglia, Serravalle a Po | Bonifica | NO |
| Allacciante di Castel Trivellino | Dal Canalbianco alla confluenza col Dugale Nuovo | Ostiglia, Serravalle a Po | Bonifica | SI |
| Allacciante Dugale Nuovo – Dugale di Governolo II tratto | Dal Dugale Nuovo al Dugale di Governolo II tratto | Sustinente | Irrigua | NO |
| Allacciante Dugaletto Bolognina | Tutto il corso | Bagnolo S.Vito | Irrigua | SI |
| Allacciante Gobia Streggia | Tutto il corso | Borgo Virgilio | Irrigua | SI |
| Allacciante Monasterolo Berla | Tutto il corso | Borgo Virgilio, Bagnolo S.Vito | Irrigua | SI |
| Allacciante Osone Gamberi Morante | Tutto il corso | Castellucchio | Promiscua | NO |
| Allacciante Pietole Vecchio Bissi | Tutto il corso | Borgo Virgilio | Irrigua | NO |
| Allacciante Zolli | Dal Colo Zolli alla presa dal Mandracchio | Sustinente | Irrigua | SI |
| Allegrezza Vecchia | Dal Gabaldone Alto all'origine nei pressi della corte Buniotta | Bigarello, Castel D'Ario | Bonifica | SI |
| Angeli-Cerese | Tutto il corso | Mantova, Curtatone, Borgo Virgilio | Irrigua | SI |
| Angorino | Dallo canale Molinella all'origine in località Ponte Pria | Gazzo, Veronese, Serravalle a Po, Villimpenta, Sustinente | Bonifica | SI |
| Arrigona | Dall'Agnella alla presa nella Fossa di Pozzolo in località Ponte Vecchio | Marmirolo | Irrigua | SI |
| B del Delio | Da C.te Colombarola sino all'origine dal Canale Maestro | Valeggio sul Mincio, Marmirolo, Roverbella | Irrigua | NO |
| B1 dei Barbari | Da C.te Edera sino all'origine dal Canale Maestro | Valeggio sul Mincio, Roverbella | Irrigua | NO |

| Nome corso d'acqua | Tratto di competenza | Comuni attraversati | Funzione | Elenco Acque PP. |
|------------------------------------|--|---|-----------|------------------|
| Baldanino | Tutto il corso | Borgo Virgilio | Promiscua | SI |
| Barattere | Dal Naviglio di Goito all'origine nel Partitore Alto | Goito | Irrigua | NO |
| Bellaguarda | Tutto il corso | Borgo Virgilio | Irrigua | SI |
| Bellaria | Tutto il corso | Curtatone, Castellucchio | Irrigua | NO |
| Benate | Tutto il corso | Borgo Virgilio | Promiscua | NO |
| Berla | Tutto il corso | Bagnolo S.Vito | Promiscua | SI |
| Bissi | Tutto il corso | Borgo Virgilio, Bagnolo S.Vito | Promiscua | SI |
| Bissi Vecchio | Tutto il corso | Borgo Virgilio | Bonifica | SI |
| Bocca Canossa | Dal Secchiarolo all'origine in Molinella | Roverbella | Irrigua | NO |
| Boccadiganda | Tutto il corso | Borgo Virgilio | Bonifica | NO |
| Bolognina | Tutto il corso | Bagnolo S.Vito | Promiscua | SI |
| Bolognina Vecchia | Tutto il corso | Bagnolo S.Vito | Promiscua | SI |
| Borgoforte | Tutto il corso | Borgo Virgilio | Bonifica | NO |
| Brasiglia | Tutto il corso | Curtatone, Borgo Virgilio | Irrigua | SI |
| Brolazzo | Dal Mincio all'apresa dal Naviglio di Goito | Goito | Irrigua | SI |
| Broletto | Tutto il corso | Borgo Virgilio | Promiscua | NO |
| C della Bergamasca | Da B.go Venezia sino al canale Maestro | Valeggio sul Mincio, Roverbella | Irrigua | NO |
| Camillina | Tutto il corso | Borgo Virgilio, Curtatone | Irrigua | SI |
| Canale "A" o Torri Caselle | Dal Canale " B " alla presa in Dugale Derbasco | S. Giorgio, Mantova, San Giorgio di Mantova | Promiscua | SI |
| Canale "B" o Dei Paolotti | Dal Diversivo di Mincio all'origine dal Canale "A" presso la corte Torri | Mantova, S. Giorgio | Irrigua | SI |
| Canale "C" o Delle Maldure | Dal Dugale Derbasco alla presa nel Canale "B" | S. Giorgio | Irrigua | SI |
| Canale "D" o Della Polveriera | Dal Dugale Derbasco alla presa nel condotto Marangoni in località corte Fico | S. Giorgio, Bigarello | Irrigua | SI |
| Canale Bulbarana | Dalla Barbassola sino al canale Carzolana | Roncoferraro | Bonifica | SI |
| Canale Cava | Dall'Allacciante di Castel Trivellino all'origine sul sifone del colo Zolli | Serravalle a Po | Promiscua | SI |
| Canale Maestro | Dalla derivazione "G2 - di Malavicina" sino al ripartitore in loc. Buse | Marmirolo, Valeggio sul Mincio, Roverbella | Irrigua | NO |
| Canaletta Agnella Core Pontemolino | Dall'ex condotto delle Cascine alla presa in Molinella presso la foce del Cavo Busatello | Ostiglia | Irrigua | SI |
| Canaletta Casella | Da monte di C.te Villabelletta sino a valle di C.te Carnevale | Marmirolo | Irrigua | NO |

Serie Ordinaria n. 51 - Venerdì 22 dicembre 2017

| Nome corso d'acqua | Tratto di competenza | Comuni attraversati | Funzione | Elenco Acque PP. |
|--|--|----------------------------|-----------|------------------|
| Canaletta della Rotta | Dal Molino Gardesana sino in loc. Rotta | Marmirolo | Irrigua | NO |
| Canaletta Gazzine | Tratto dalla strada Mazzagatta alla presa dalla canaletta Core - Agnella - Pontemolino e tratto in fregio alla strada dallo scolo Calandre alla corte Gazzinella | Ostiglia | Irrigua | SI |
| Canaletta Gemella Destra | Dallo scolo Colarina e Raffaina alla presa nel canale Fossa di Pozzolo | Marmirolo | Irrigua | SI |
| Canaletta Gemella Sinistra | Dal fondo Villabella alla presa nella Fossa di Pozzolo | Marmirolo | Irrigua | SI |
| Canova | Tutto il corso | Borgo Virgilio | Irrigua | NO |
| Cantalupa - Vivarana | Tutto il corso | Curtatone | Promiscua | SI |
| Cantarana Bersella | Tutto il corso | Bagnolo S.Vito | Irrigua | SI |
| Capitello | Da valle della vicinale Maioli - Bertone sino al canale Barattere | Goito | Irrigua | NO |
| Cappelletta | Tutto il corso | Borgo Virgilio | Irrigua | SI |
| Casin Verde | Dal Cavo Gamaitone sino al manufatto partitore | Goito, Marmirolo | Irrigua | NO |
| Cavalletto In Destra del Fissero Tartaro | Dal Canalbianco sino a Formigosa | Mantova | Promiscua | SI |
| Cavalletto In Sinistra del Fissero Tartaro | Dal Canalbianco sino a Formigosa | Mantova | Promiscua | SI |
| Cavezzino | Dal Canalbianco all'origine dallo scarico della canaletta Agnella Core Pontemolino | Ostiglia | Bonifica | SI |
| Cavo Allegrezzola | Dal Fissero all'origine presso C.te San Giovanni | Roncoferraro | Promiscua | SI |
| Cavo Bertone | Privato (dal canale Budriaco all'origine dal fiume Mincio) | Goito | Promiscua | SI |
| Cavo Busatello | Dal Canalbianco all'origine dal Cavo Derotta | Ostiglia, Serravalle a Po | Bonifica | SI |
| Cavo dell' Isola | Dal Cavo dell'Isoletto all'origine dal Fiume Mincio | Goito | Promiscua | SI |
| Cavo dell' Isoletto | Dal Cavo Inferiore sino all'origine dal Fiume Mincio | Goito | Irrigua | SI |
| Cavo Gamaitone | Dalla Guerrera di Soave allo sbocco del drenaggio dello scaric. Pozzolo Maglio | Marmirolo, Porto Mantovano | Promiscua | SI |
| Cavo Inferiore | Dal Partitore alto sino al Mincio | Goito | Promiscua | SI |
| Cavo Motta | Da località Garolda sino alla derivazione Mincio | Roncoferraro | Promiscua | SI |
| Cavo Nuovo | Dalla corte Fabbrica al Mincio presso Massimbona | Goito | Irrigua | SI |
| Cavo Storate | Dal Condotto di Marengo al Cavo Gamaitone | Marmirolo | Irrigua | NO |
| Colaticcia San Brizio | Dalla Gambarara al canale Parco presso S.Brizio | Marmirolo | Promiscua | SI |
| Colatore Bergamasca | Dala Seriola Gardesana a B.go Bassa | Roverbella | Bonifica | NO |
| Colatore Bergamasca - Ramo Paese | Dalla sp. 17 alla ss 249 | Roverbella | Bonifica | NO |

| Nome corso d'acqua | Tratto di competenza | Comuni attraversati | Funzione | Elenco Acque PP. |
|------------------------------------|---|-----------------------------|-----------|------------------|
| Colatore Bergamasca - Ramo Venezia | Dalla confluenza nella Bergamasca ramo Paese sino alla str. Vicinale Bergamasca | Roverbella | Bonifica | NO |
| Colatore dei Fienili | Dalla Gardesana di Pellaloco sino a C.te Olmo | Roverbella | Bonifica | NO |
| Colatore del Casone | Dalla Pierina sino a C.te Casone | Roverbella | Bonifica | NO |
| Colatore dell'Ancona | Dal fiume Mincio all'origine presso c.te Dossi | Marmirolo | Bonifica | NO |
| Colatore di Pellaloco | Dal Fontanone di Pellaloco sino a monte C.te Colombarola Vecchia | Roverbella | Bonifica | NO |
| Colatore di Pozzolo | Dal fiume Mincio a loc. Costa | Marmirolo | Bonifica | NO |
| Colatore di Roverbella | Dal Colatore del Casone alla ss 249 | Roverbella | Bonifica | NO |
| Colatore Fissero | Dal Dugale di Governolo al Cavo Motta | Roncoferraro | Promiscua | NO |
| Colatore Lombardi | Dal Gamaitone all'origine dalla bottesifone sotto lo Scolmatore | Marmirolo | Bonifica | SI |
| Colle Aperto | Dalla strada del Forte sino al Cavo Agnella | Mantova | Irrigua | NO |
| Collettore Destra Senga | Tutto il corso | Borgo Virgilio, Marcaria | Bonifica | SI |
| Collettore Sinistra Senga | Tutto il corso | Marcaria, Curtatone | Bonifica | SI |
| Colo Viazzone | Dalla Frassinara Cavallette all'origine dal sottopassante il Condotto Poletto | Serravalle a Po, Sustinente | Bonifica | SI |
| Colomba | Da loc. Colombine Nuove sino al Partitore Alto | Goito | Irrigua | NO |
| Colombara | Tutto il corso | Borgo Virgilio | Irrigua | SI |
| Colombine | Da B.go Colombine sino al Partitore Alto | Goito | Irrigua | NO |
| Comunella | Dal condotto San Giovanni all'origine dal Canale Acque Alte | Roncoferraro | Promiscua | SI |
| Condotto Andamento | Dal fosso Chiozzo alla Carzolana | Roncoferraro | Promiscua | SI |
| Condotto Baitone | Dallo scolo Colarina e Raffaina al Gamaitone (strada Soave - Marmirolo) | Porto Mantovano | Irrigua | SI |
| Condotto Basso di Cardinala | Dall'ex Fosso Luna alla presa nel Colo Zolli a valle del Canalbiano | Serravalle a Po | Irrigua | NO |
| Condotto Belvedere | Da C.te Quagliotto sino al canale Ghisiolo | S. Giorgio | Irrigua | NO |
| Condotto Boccona | Dal Ripartitore Puntine sino alla presa in Tartagliona presso la c.te Malpensata | Bigarello | Irrigua | SI |
| Condotto Brusca Burione Omlungo | Dal Dugale Derbasco presso la corte Brusca alla presa nel Dugale Derbasco (Loghino Fortuna) | S. Giorgio | Promiscua | SI |
| Condotto Burlasacco | Dal fondo Corte Bassa alla presa in Molinella | Roverbella | Irrigua | SI |

Serie Ordinaria n. 51 - Venerdì 22 dicembre 2017

| Nome corso d'acqua | Tratto di competenza | Comuni attraversati | Funzione | Elenco Acque PP. |
|---|---|-------------------------------------|-----------|------------------|
| Condotto Casella | Dal sottopassante il Canale Acque Alte alla presa nel Fosso Ghiolo o di Roncoferraro | S. Giorgio, Bigarello, Roncoferraro | Irrigua | SI |
| Condotto Castellazzo | Dalla Tartagliona all'origine dal Todeschino in prossimità della strada Legnaghese | Bigarello | Irrigua | SI |
| Condotto Cavallette | Dal fondo Boaria Cavallette all'origine dalla presa nel canale Frassinara Palazzetto | Sustinente | Irrigua | SI |
| Condotto Ceresare | Tratto parallelo alla strada per Montata Carra sino al Colle Aperto | Mantova | Promiscua | SI |
| Condotto Civolle | Dal Frassinara Cavallette alla presa dal Condotto di Poletto | Sustinente | Irrigua | SI |
| Condotto Colarina | Dallo Scolo Colarina al Naviglio di Goito | Goito, Porto Mantovano | Irrigua | SI |
| Condotto di Roncoferraro e fosso Ghiolo | Dalla Tartagliona in località Galeotti alla presa in Tartagliona presso il Ponte Lupi | Bigarello, Castelbelforte | Irrigua | SI |
| Condotto di Susano | Dall'Allegrezza Vecchia alla presa in Molinella | Castelbelforte, Bigarello | Promiscua | SI |
| Condotto Dossi Pezze | Dalla località corte Pezze alla molinella in prossimità della confluenza con lo scolo Bigarello | Castel D'Ario | Irrigua | SI |
| Condotto Fassati | Dall'accesso cava inerti alla Guerriera di Canfurlone | Porto Mantovano | Irrigua | NO |
| Condotto Fossato Nuovo Zimella | Dal fondo Zimella alla presa in Molinella dal sostegno Trevenzuolo | Ostiglia | Irrigua | SI |
| Condotto Frassinara – San Cassiano | Dal manufatto ripartitore alla bocca di presa da Tartaglione | Roncoferraro | Irrigua | NO |
| Condotto Loghini di Soave | Dalla cava Carnevali sino al condotto Baitone | Porto Mantovano | Irrigua | SI |
| Condotto Magretta | Dalla corte Magretta all'origine del canale Fossamana | S. Giorgio | Irrigua | SI |
| Condotto Marangoni | Dal Cavo San Giorgio in località Caselle alla presa in Tartagliona | S. Giorgio, Bigarello | Irrigua | SI |
| Condotto Massimbona | Dalla corte "Bosco" allo Scaricat. Pozzolo - Maglio | Goito | Irrigua | SI |
| Condotto Morari | Dal Pontecanale sulle Acque Alte alla presa in Allegrezza | Castelbelforte, Bigarello | Irrigua | SI |
| Condotto Mussolina | Dal pontecanale sul Palfier Alto all'origine in località Strale | Roverbella | Irrigua | SI |
| Condotta N-L | Dalla strada Sant'Isidoro sino al dispensatore N dei Brotti | Marmirolo | Irrigua | NO |
| Condotto Olmo Lungo | Dalla Dugalina alla presa nel condotto Brusca Burione Olmolungo | Mantova, San Giorgio di Mantova | Promiscua | SI |
| Condotto Palazzetto | Dal Pontecanale sul Colo Zolli alla presa in Molinella | Roncoferraro | Irrigua | SI |

| Nome corso d'acqua | Tratto di competenza | Comuni attraversati | Funzione | Elenco Acque PP. |
|------------------------------------|--|-----------------------------------|-----------|------------------|
| Condotto Palfierino | Dalla strada Cavallare alla presa in Allegrezza in località Tre Ponti | S. Giorgio, Roverbella | Irrigua | SI |
| Condotto Pasqua | Dalla corte "Pasqua" al ripartitore di Villabona | Goito | Irrigua | SI |
| Condotto Pedemonta | Dallo scolo Aia di Mezzo alla presa dal Colo Zolli a valle del Canalbianco | Ostiglia, Serravalle a Po | Irrigua | NO |
| Condotto Pedemonta Cavriana Secche | Dal sottopassante della ferrovia Bo - Vr. alla presa in Molinella dal sostegno del Trevenzuolo | Ostiglia | Irrigua | SI |
| Condotto Pila Castelletto | Dalla corte Castelletto all'origine dal Dugale Derbasco in località Villanova De Bellis | S. Giorgio, Mantova, Roncoferraro | Irrigua | SI |
| Condotto Poletto | Dal manufatto di attraversamento del Colo Viazone alla presa in Molinella | Sustinente, Roncoferraro | Irrigua | SI |
| Condotto Pomellone | Dallo scolo Pila Pomellone nei pressi della corte Pomellone alla confluenza col Fossoldino di Casteldario in loc. Chiusura | Sorgà | Promiscua | SI |
| Condotto Prebenda | Dal canale Rottadola sino a corte Guerzina | Roncoferraro | Irrigua | NO |
| Condotto Prestinari | Dalla corte Prestinari alla presa in Molinella a Castiglione Mantovano | Roverbella | Irrigua | SI |
| Condotto Quaresima | Dalla corte Quaresima al ripartitore di Villabona | Goito | Irrigua | SI |
| Condotto Ronchesana | Dalla Corte Ronchesana all'origine dal sottopassante il Cavo Allegrezza | Bigarello, Castel D'Ario | Irrigua | SI |
| Condotto Rottadola | Dalla Carzolana all'origine nel fosso Chiozzo | Roncoferraro | Irrigua | NO |
| Condotto Rovesta | Dal sottopassante la ferrovia Mantova-Monselice all'origine dalla Grezzana in località Bigarello | Bigarello | Irrigua | SI |
| Condotto San Giorgio | Da corte San Giorgio sino all'origine dalla Gardesana di Pellaloco | Roverbella | Irrigua | NO |
| Condotto San Giovanni | Dalla navetta soprapassante il Cavo Allegrezzola all'origine dal Colatore Barbassola | Roncoferraro | Irrigua | SI |
| Condotto Storline | Dalla strada Storline alla presa nel Colo Zolli a valle del Canalbianco | Serravalle a Po | Irrigua | SI |
| Condotto Valle dei Signori | Dalla strada Ostigliese sino all'origine nel canale Carzolana | Roncoferraro | Irrigua | NO |
| Condotto Vegri | Dallo scolo Vegri sino al condotto Boccona | Bigarello | Irrigua | NO |
| Condotto Villabelletta | Dallo scolo Villabelletta sino al Cavo Gamaitone | Marmirolo | Irrigua | NO |
| Corbolo | Tutto il corso | Curtatone | Promiscua | SI |

Serie Ordinaria n. 51 - Venerdì 22 dicembre 2017

| Nome corso d'acqua | Tratto di competenza | Comuni attraversati | Funzione | Elenco Acque PP. |
|---|--|---------------------------------|-----------|------------------|
| Cornaola | Dallo Scolo Gabaldone alla presa dal canale Seriola Emily Nuova | Villimpenta, Sorgà | Bonifica | SI |
| Correggio | Tutto il corso | Bagnolo S.Vito | Promiscua | SI |
| D della Bergamasca | Da B.go Bassa sino al Canale Maestro | Valeggio sul Mincio, Roverbella | Irrigua | NO |
| D1 della Bergamasca | Diramazione del Canale Maestro | Valeggio sul Mincio | Irrigua | NO |
| Degana Nuova | Tutto il corso | Marcaria | Promiscua | SI |
| Degana Superiore | Tutto il corso | Marcaria | Promiscua | SI |
| Degana Vecchia | Tutto il corso | Marcaria | Promiscua | SI |
| Delfine | Tutto il corso | Bagnolo S.Vito | Irrigua | NO |
| Derivazione Baldassarri e Casin Verde | Dal manufatto partitore all'origine nel canale Gardesana presso la corte Marenghello | Goito | Irrigua | NO |
| Diciotto I | Da B.go Diciotto al Partitore Alto | Goito | Irrigua | NO |
| Diciotto II | Da B.go Diciotto al Partitore Alto | Goito | Irrigua | NO |
| Diramazione Boccabusa | Dal Cavo S. Giorgio alla presa nel canale "B" presso la corte Loria | Mantova | Promiscua | SI |
| Diramazione Prandini | Dal Dugale Derbasco alla presa nel Canale "B" presso l'abitato di Tripoli | S. Giorgio | Irrigua | SI |
| Dispensatore di Formigosa | Dalla corte Canova all'origine dal condotto Pila Castelletto | Mantova | Irrigua | SI |
| Diversivo Colatore Bergamasca – Borgo Bassa | Dalla Seriola Gardesana al Colatore Bergamasca – Borgo Bassa | Roverbella | Bonifica | NO |
| Diversivo di Fossaviva | Tutto il corso | Borgo Virgilio, Curtatone | Promiscua | SI |
| Diversivo di Lodolo | Tutto il corso | Curtatone | Promiscua | SI |
| Dolcini | Tutto il corso | Bagnolo S.Vito | Promiscua | SI |
| Dugale del Papa | Tutto il corso | Curtatone | Promiscua | SI |
| Dugale Derbasco (estivo) | Dal Canale "A" alla presa in Tartagliona presso il Ponte Lupi | S. Giorgio | Irrigua | NO |
| Dugale di Governolo 1° Tratto | Dalla Conca di S. Leone al colatore Fissero | Roncoferraro | Promiscua | SI |
| Dugale di Governolo 2° Tratto | Dal Canalbianco all'origine in prossimità della Conca di S. Leone | Roncoferraro, Sustinente | Promiscua | SI |
| Dugale di Governolo 3° Tratto | Dal Canalbianco all'origine nel Fissero | Roncoferraro, Sustinente | Promiscua | SI |
| Dugale di Roncoferraro | Dalla località Molinello all'origine in Tartagliona | Roncoferraro | Promiscua | SI |

| Nome corso d'acqua | Tratto di competenza | Comuni attraversati | Funzione | Elenco Acque PP. |
|-----------------------------------|---|--------------------------------|-----------|------------------|
| Dugale Tomba | Dalla Fossamana presso il molino ex Poletti all'origine in Fossamana - Ramo Dugalone - Dalla Fossamana presso la corte Orto Nuovo al Dugale Tomba | S. Giorgio, Porto Mantovano | Bonifica | SI |
| Dugaletto | Tutto il corso | Borgo Virgilio, Bagnolo S.Vito | Promiscua | SI |
| Dugaletto Cade' | Dal condotto Pila Castelletto all'origine nei pressi dell'abitato di Cade' | S. Giorgio, Roncoferraro | Promiscua | SI |
| Dugaletto Cavallare | Dal Condotto Morari all'origine dal sottopassante dell'Autobrennero | S. Giorgio, Castelbelforte | Bonifica | SI |
| Dugaletto Corbolo | Dallo scarico del Fosso Mantovano nei pressi di Corte Cambretti all'immissione del Dugale di Roncoferraro | Roncoferraro | Bonifica | NO |
| Dugaletto di Roncoferraro | Dal Colatore Barbassola all'origine dalla Tartaglioncella | Roncoferraro | Irrigua | SI |
| Dugalina | Dal Dugale Derbasco presso la corte Burione alla presa nel Dugale Derbasco presso Stradella | S. Giorgio, Bigarello | Promiscua | SI |
| E1 di Belvedere | Da loc. Foroni di Belvedere sino al Canale Maestro | Roverbella | Irrigua | NO |
| E2 di Belvedere | Dall'altezza di C.te San Giuseppe sino al Canale Maestro | Roverbella | Irrigua | NO |
| Essere di Canedole | Dal canale Molinella all'origine presso la corte Palazzina | Roverbella | Bonifica | SI |
| Essere di Castelbelforte | Dal canale Roggia Paradello presso il sostegno del Chiodo all'origine dalla Roggia Essere | Castelbelforte, Roverbella | Promiscua | SI |
| Essere di Casteldario | Dal fossoldino di Casteldario presso il sost. Chiusure alla presa in Molinella in località Colombare | Castel D'Ario, Sorgà | Promiscua | SI |
| Esseretto di Castelbelforte | Dal canale Roggia Paradello presso il sostegno del Chiodo all'origine in Molinella presso il sottopasso dell'Autobrennero | Castelbelforte | Bonifica | SI |
| F di Malavicina di Mezzo | Dall'altezza di C.te San Giuseppe sino al Canale Maestro | Roverbella | Irrigua | NO |
| Filippina Bassa | Dalla scarico in Colarina alla diramazione | Porto Mantovano | Irrigua | NO |
| Fiorile | Tutto il corso | Borgo Virgilio | Irrigua | SI |
| Fisseretto Sabbioni | Dal Dugale Nuovo all'origine presso la Strada del Lupo | Sustinente | Bonifica | SI |
| Fontana Amaldi o Condotto Fontana | Dal Fossoldino di Castel D'Ario all'origine presso il sostegno Oncia | Castel D'Ario | Bonifica | SI |
| Fontana Chauvenet | Dalla Molinella alla Testa di fonte | Roverbella | Promiscua | SI |
| Fontana Cornalino | Dal Secchiarolo alla testa di fonte in prossimità della corte Cornalino | Roverbella | Promiscua | SI |

Serie Ordinaria n. 51 - Venerdì 22 dicembre 2017

| Nome corso d'acqua | Tratto di competenza | Comuni attraversati | Funzione | Elenco Acque PP. |
|----------------------------------|--|--------------------------------|-----------|------------------|
| Fontana del Cimitero | Dalla Fontana Pierina all'origine presso il Cimitero di Roverbella | Roverbella | Bonifica | SI |
| Fontana Don Giulio | Dalla Molinella alla testa di fonte | Roverbella | Promiscua | SI |
| Fontana Pierina | Dal Rio Derbasco all'origine presso il sottopassante della Gardesana | Roverbella, Marmirolo | Bonifica | SI |
| Fontana Rezzana | Dal Fontanile Pierina alla Testa di fonte | Roverbella | Promiscua | SI |
| Fontanile della Pioppa | Dalla Gardesana di Pellaloco all'origine in località Casona | Roverbella | Promiscua | SI |
| Fontanile Gambanera | Dal Re di Soana al pontecanale della Filippina | Goito, Porto Mantovano | Bonifica | SI |
| Fontanile Lupa | Dal condotto Mussolina all'origine in località Ponte Barchetto | Roverbella | Promiscua | SI |
| Fontanile Massimbona | Dal Cavo Nuovo allo sbocco del drenaggio dello Scaricatore Pozzolo - Maglio | Goito | Bonifica | SI |
| Fontanile Oppi | Dal Rio Derbasco alla Testa di fonte | Roverbella, Marmirolo | Promiscua | SI |
| Fontanone di Pellaloco | Dal Secchiarolo all'origine in località Laghetto | Roverbella | Promiscua | SI |
| Fossa Batela | Dal Lago Superiore all'origine presso la corte S. Gerolamo | Mantova | Bonifica | SI |
| Fossa del Maglio O della Signora | Dal Mincio al Naviglio di Goito | Goito | Promiscua | SI |
| Fossa di Pozzolo | Dal Sostegno Castelletto alla presa nello Scolmatore Pozzolo Maglio in loc. Marengo | Marmirolo, Roverbella | Promiscua | SI |
| Fossa Esperimento | Tutto il corso | Curtatone, Borgo Virgilio | Promiscua | SI |
| Fossa Filippina | Dalla corte Torretta al Naviglio di Goito | Goito, Porto Mantovano | Promiscua | SI |
| Fossa Guerra | Dal fiume Mincio alla Fossa del Maglio | Goito, Porto Mantovano | Bonifica | SI |
| Fossa Magistrale | Tutto il corso | Mantova | Bonifica | NO |
| Fossa Paloni Irrigante | Dal Parcarello alla corte Morona - ramo irriguo dalla strada Marmirolo Soave al sostegno Rebastone | Marmirolo | Promiscua | SI |
| Fossaviva | Tutto il corso | Borgo Virgilio, Curtatone | Promiscua | SI |
| Fossegone | Tutto il corso | Bagnolo S.Vito | Promiscua | SI |
| Fossetta | Tutto il corso | Borgo Virgilio, Bagnolo S.Vito | Promiscua | SI |
| Fossetta di Castelbelforte | Dal Condotto di Susano presso la corte Sostegno all'origine in prossimità delle corte Rampina | Castelbelforte | Bonifica | SI |
| Fosso Anitre | Tutto il corso | Curtatone, Mantova | Promiscua | SI |
| Fosso Battistella | Dal Rio Derbasco alla presa nella Fossa di Pozzolo | Roverbella, Marmirolo | Irrigua | SI |
| Fosso Ce' | Dal Colatore Barbassola all'origine dalla Fossona | Roncoferraro | Irrigua | SI |
| Fosso Chiozzo | Dal Dugale Derbasco alla Comunella | Roncoferraro | Promiscua | SI |

Consorzio di Bonifica Territori del Mincio

| Nome corso d'acqua | Tratto di competenza | Comuni attraversati | Funzione | Elenco Acque PP. |
|---|--|---|-----------|------------------|
| Fosso Cinta | Dallo scolo in Frassinara e Dossi Pezze all'origine in Allegrezza | Castel D'Ario | Bonifica | SI |
| Fosso della Posta | Dalla Dugalina al Vecchio Cavo San Giorgio Sx | Mantova, S. Giorgio | Promiscua | NO |
| Fosso di Guardia Dx dello Scolmatore Pozzolo Maglio | Dallo scolo Budriaco alla strada Marengo - Goito | Goito, Marmirolo | Bonifica | SI |
| Fosso Gallo | Dalla Fossamana presso il sostegno Magretta all'origine nel canale Allegrezza | S. Giorgio, Porto Mantovano, Roverbella | Bonifica | SI |
| Fosso Guerriero di Canedole | Dalla Molinella al sottopasso di Molinella (Valletta del Fienilone) | Roverbella | Bonifica | SI |
| Fosso Livelli | Dal Cavo Allegrezzola all'origine presso la corte Badia | Roncoferraro | Bonifica | SI |
| Fosso Magri | Dalla Tartagliona alla presa nella Fossa di Pozzolo | Roverbella | Irrigua | SI |
| Fosso Mantovano | Dal Dugale di Roncoferraro all'origine nei pressi della strada Barbassolo Casteldario | Castel D'Ario | Bonifica | SI |
| Fosso Nuovo | Dal Cavo Allegrezzola all'origine dal Dugale di Roncoferraro | Roncoferraro | Promiscua | SI |
| Fosso Pero | Dalla Tartagliona all'origine presso la corte Pero | Porto Mantovano, Marmirolo | Bonifica | SI |
| Fosso Quagliotto | Dal canale Allegrezza a monte del ponte Sgarzaghetto sul canale Tartagliona | S. Giorgio, Porto Mantovano, Roverbella | Promiscua | SI |
| Fosso Rata | Dallo Sgolon presso la corte Fenilone all'origine in località Rata | Gazzo, Veronese | Bonifica | SI |
| Fosso Selva | Dal Rio Derbasco al sifone sottopassante l'Agnella | Marmirolo | Bonifica | SI |
| Fosso Trifoglio | Dal Cavo Budriaco al Naviglio di Goito | Goito | Bonifica | SI |
| Fosso Tromba | Dalla Tartagliona in località Galeotti all'origine presso l'abitato di Gazzo | Bigarello, Roncoferraro | Promiscua | SI |
| Fossoldino di Castelbelforte | Dal canale Fossoldo all'origine presso la strada Castelbelforte - Erbè in prossimità della C.te Casalone | Castelbelforte, Bigarello | Promiscua | SI |
| Fossoldino di Casteldario | Dal Cond. Pomellone in loc. Sostegno Chiusura all'origine dalla bocca Ginevra nel canale Fossoldo | Bigarello, Castel D'Ario | Promiscua | SI |
| Fossona | Dalla Barbassola all'origine dalla Carzolana | Roncoferraro | Irrigua | SI |
| Franzina | Tutto il corso | Borgo Virgilio, Bagnolo S.Vito | Promiscua | SI |
| Franzinetta | Tutto il corso | Borgo Virgilio, Bagnolo S.Vito | Promiscua | SI |
| Frassanera | Tutto il corso | Borgo Virgilio | Promiscua | SI |
| Frassanera - Ramo Pascolone | Tutto il corso | Borgo Virgilio | Promiscua | SI |

Serie Ordinaria n. 51 - Venerdì 22 dicembre 2017

| Nome corso d'acqua | Tratto di competenza | Comuni attraversati | Funzione | Elenco Acque PP. |
|-------------------------------------|--|-------------------------------------|-----------|------------------|
| Frassinara Cavallette | Dal sifone del Fissero in località Ponte Cavalli all'origine dalsottopassante il Condotto Cavallette | Serravalle a Po, Sustinente | Bonifica | SI |
| G1 di Malavicina di Mezzo | Da C.te Olmo sino al canale Maestro | Roverbella | Irrigua | NO |
| G2 di Malavicina di Sopra | Da valle di loc. Quistello sino al canale Maestro | Roverbella | Irrigua | NO |
| Gabaldone Alto | Dalla corte Barchesse di Villimpenta all'origine dalla Molinella in località Becco di Luccio | Castel D'Ario, Villimpenta | Irrigua | SI |
| Galvana | Tutto il corso | Curtatone | Promiscua | SI |
| Gambarara Nuova | Dal Parcarello alla strada Marmirolo-Dosso | Mantova, Porto Mantovano, Marmirolo | Bonifica | SI |
| Gambarara Vecchia | Dalla Gambarara Nuova in località Gombetto scarico di Gambarara Nuova presso le Tezze | Mantova, Porto Mantovano, Marmirolo | Promiscua | SI |
| Gambarello | Dal fondo Canfurlone alla Roggia Sgarzabella | Porto Mantovano, Marmirolo | Irrigua | SI |
| Gamberi Montanara | Tutto il corso | Curtatone | Promiscua | SI |
| Gamberi Morante | Tutto il corso | Curtatone, Castellucchio | Promiscua | SI |
| Gambino II | Tutto il corso | Borgo Virgilio, Marcaria | Bonifica | SI |
| Gambino Magretta | Tutto il corso | Borgo Virgilio, Marcaria | Bonifica | SI |
| Gardesana di Pellaloco | Dai misuratori Boccalina Romea alla località Fienili in Gardesana | Roverbella | Promiscua | SI |
| Gardesana Sinistra | Dalla Gardesanetta in località Casone al ponte sulla Seriola Gardesana presso l'abitato di Marengo | Marmirolo | Promiscua | SI |
| Gardesanetta o Gardesana del Molino | Dal ponte del Casone alla Fossa di Pozzolo | Marmirolo | Promiscua | SI |
| Gasparola | Tutto il corso | Borgo Virgilio, Bagnolo S.Vito | Irrigua | SI |
| Gasparolina | Tutto il corso | Borgo Virgilio | Promiscua | SI |
| Gazzo | Diramazione dal Cavo Inferiore | Goito | Irrigua | NO |
| Gherardo | Tutto il corso | Borgo Virgilio, Bagnolo S.Vito | Promiscua | SI |
| Gherardo Vecchio (Dal Gasparola) | Tutto il corso | Borgo Virgilio | Promiscua | SI |
| Gherardo Vecchio di Ponte Travetti | Tutto il corso | Bagnolo S.Vito | Bonifica | SI |
| Gherardo Vecchio Pennello | Tutto il corso | Bagnolo S.Vito | Promiscua | SI |
| Gobia | Tutto il corso | Borgo Virgilio | Irrigua | SI |
| Gorizia | Tutto il corso | Borgo Virgilio | Promiscua | SI |
| Guerrera di Canfurlone | Dal Rio Freddo presso la corte Due Are all'origine sul fondo Campagna | Mantova, Porto Mantovano, Marmirolo | Irrigua | SI |
| Guerrera di Soave | Dalla Guerriera di Canfurlone al Gamaitone | Porto Mantovano | Irrigua | SI |

| Nome corso d'acqua | Tratto di competenza | Comuni attraversati | Funzione | Elenco Acque PP. |
|----------------------------|--|---|-----------|------------------|
| Guerriera della Bosia | Dalla Guerrera di Canfurlone all'origine dallo scolo Villabella | Marmirolo | Promiscua | SI |
| H dei Costioli | Per la sua lunghezza dal Canale Maestro | Marmirolo | Irrigua | NO |
| I di Pozzolo | Dal colatore di Pozzolo sino al Canale Maestro | Valeggio sul Mincio, Marmirolo | Irrigua | NO |
| Impinguatore di Allegrezza | Dal canale Allegrezza alla Tartagliona | Castelbelforte, Bigarello | Irrigua | NO |
| Impinguatore Filippina | Dalla Filippina al Naviglio di Goito | Goito | Irrigua | NO |
| Irrigua Magnalupo Lodolo | Tutto il corso | Castellucchio | Irrigua | NO |
| Isola | Per la sua lunghezza dal Partitore Alto | Goito | Irrigua | NO |
| L del Prader | Da Pozzolo sino al Canale Maestro | Valeggio sul Mincio, Marmirolo | Irrigua | NO |
| Lodoletto I | Tutto il corso | Castellucchio | Bonifica | NO |
| Lodoletto II | Tutto il corso | Castellucchio | Bonifica | NO |
| Lodolo | Tutto il corso | Castellucchio, Curtatone | Promiscua | SI |
| Loiolo | Tutto il corso | Marcaria | Promiscua | SI |
| Loiolone Grande | Tutto il corso | Marcaria | Promiscua | SI |
| Loiolone Nuovo | Tutto il corso | Marcaria | Promiscua | SI |
| Longhirola | Tutto il corso | Bagnolo S.Vito | Promiscua | NO |
| Luigine | Da valle di B.go Diciotto sino al Partitore Alto | Goito | Irrigua | NO |
| M1 Bassa Foroni | Per la sua lunghezza dal Canal Maestro | Marmirolo, Valeggio sul Mincio | Irrigua | NO |
| M2 Bassa e Alta Foroni | Per la sua lunghezza dal Canal Maestro | Marmirolo, Valeggio sul Mincio | Irrigua | NO |
| M3 del Trentino | Per la sua lunghezza dal Canal Maestro | Valeggio sul Mincio, Marmirolo | Irrigua | NO |
| M4 del Cantagallo | Dallo Scaricatore Pozzolo Maglio al dispensatore "ex A2" in adiacenza strada Marengo-Pozzolo | Goito, Marmirolo | Irrigua | NO |
| Madama | Dal Collettore Acque Basse all'origine in località Vallarsa | Serravalle a Po, Sustinente, Roncoferraro | Bonifica | SI |
| Mainolda Ca' Pia | Tutto il corso | Curtatone, Borgo Virgilio | Bonifica | SI |
| Maioli | Da valle di loc. Maioli sino al Partitore Alto | Goito | Irrigua | NO |
| Mandracchio | Dallo sfioratore in Molinella presso la corte Chiavichetto alla presa dalla Molinella al Passo | Sustinente | Promiscua | SI |
| Marengo | Dalla strada Muratello alla presa nella Fossa di Pozzolo a Marengo | Marmirolo | Promiscua | SI |
| Margonara | Tutto il corso | Bagnolo S.Vito | Promiscua | SI |
| Martinella | Tutto il corso | Borgo Virgilio | Promiscua | SI |
| Merlongola | Dal Gabaldone Alto all'origine dal condotto di Pomellone in località Moratica | Castel D'Ario, Sorgà | Bonifica | SI |

Serie Ordinaria n. 51 - Venerdì 22 dicembre 2017

| Nome corso d'acqua | Tratto di competenza | Comuni attraversati | Funzione | Elenco Acque PP. |
|--------------------------------------|--|---------------------------------|-----------|------------------|
| Montanara | Tutto il corso | Mantova, Curtatone | Irrigua | SI |
| N dei Brotti | Per la sua lunghezza dal Canale Maestro | Marmirolo | Irrigua | NO |
| Naviglio di Goito | Dal Lago al Mincio a Goito | Goito, Mantova, Porto Mantovano | Promiscua | SI |
| Nuvolona Monasterolo | Tutto il corso | Borgo Virgilio | Irrigua | SI |
| Olmo | Tutto il corso | Borgo Virgilio | Irrigua | SI |
| Oppioli | Tutto il corso | Borgo Virgilio | Promiscua | NO |
| Osone Nuovo | Tutto il corso | Castellucchio, Curtatone | Promiscua | SI |
| Paio Alto | Tutto il corso | Mantova, Borgo Virgilio | Promiscua | SI |
| Paio Basso * | Dalla foce in Vallazza di Mincio al manufatto sfioratore a valle ferrovia MN-Monselice | Mantova | Bonifica | SI |
| Palfier Alto | Dal canale Allegrezza all'origine presso il crocevia per Prestinari | Roverbella | Promiscua | SI |
| Partitore Alto | Dai condotti Barattere e Maioli sino al Mincio | Goito | Irrigua | NO |
| Pennello | Tutto il corso | Bagnolo S.Vito | Promiscua | NO |
| Pianette | Tutto il corso | Borgo Virgilio | Promiscua | SI |
| Pietole Vecchio | Tutto il corso | Borgo Virgilio | Promiscua | SI |
| Pilastro | Tutto il corso | Marcaria | Bonifica | NO |
| Ponteventuno | Tutto il corso | Curtatone | Irrigua | SI |
| Ponticelle - Core | Dal condotto Agnella Core Pontemolino alla Molinella | Ostiglia, Serravalle a Po | Irrigua | NO |
| Quaranta | Tutto il corso | Borgo Virgilio | Promiscua | NO |
| Raccordo Boccadiganda - Po | Tutto il corso | Borgo Virgilio | Bonifica | NO |
| Raccordo Impianto Cesole - Oglio | Tutto il corso | Marcaria | Promiscua | NO |
| Raccordo Impianto Maldinaro - Oglio | Tutto il corso | Marcaria | Promiscua | NO |
| Raccordo Impianto Roncocorrente - Po | Tutto il corso | Borgo Virgilio | Bonifica | NO |
| Raccordo Impianto Travata - Mincio | Tutto il corso | Borgo Virgilio | Promiscua | NO |
| Re di Corniano | Dal Lago Superiore all'origine in loc. Loghini di Soave | Mantova, Porto Mantovano | Bonifica | SI |
| Re di Mappello | Dal Lago allo scolo Colarina presso il Diversivo | Porto Mantovano | Promiscua | SI |
| Re di Romana | Dal Re di Marmirolo all'origine presso Marengo | Marmirolo | Bonifica | SI |
| Re di S. Brizio | Dal Re di Marmirolo all'origine in località Rotta | Marmirolo | Bonifica | SI |
| Regolatore Tezzoli | Dal Cavo Agnella all'origine in rio Derbasco | Marmirolo | Promiscua | SI |
| Rio Derbasco | Dalla Tartagliana alla presa nella Fossa di Pozzolo | Roverbella, Marmirolo | Promiscua | SI |
| Rio Freddo | Dal lago Superiore alla loc. Quadretto – Cinque Canne | Porto Mantovano, Mantova | Bonifica | SI |

Consorzio di Bonifica Territori del Mincio

| Nome corso d'acqua | Tratto di competenza | Comuni attraversati | Funzione | Elenco Acque PP. |
|---|---|-----------------------------|-----------|------------------|
| Roggia Essere | Dal canale Essere di Castelbelforte presso la corte Piletta di Parolara all'origine dalle bocche di Parolara | Roverbella, Castelbelforte | Promiscua | SI |
| Roggia Paradello | Dal Condotto di Susano in località Sostegnoni all'origine in prossimità del sostegno del Chiodo | Castelbelforte, Bigarello | Bonifica | SI |
| Roggia Parco | Dal Parcarello all'origine della Fossa di Pozzolo in località Ponte Vecchio | Marmirolo, Porto Mantovano | Promiscua | SI |
| Roggia Sgarzabella | Dal Gambarello in località Pennello all'origine in località Pipistrelli | Marmirolo | Promiscua | SI |
| Romanore | Tutto il corso | Borgo Virgilio | Promiscua | SI |
| Roncocorrente | Tutto il corso | Curtatone, Borgo Virgilio | Promiscua | SI |
| Ronziolino | Diramazione del Partitore Alto | Goito | Irrigua | NO |
| Rotta | Tutto il corso | Marcaria | Irrigua | NO |
| Roverotto | Tutto il corso | Borgo Virgilio | Bonifica | SI |
| Scaricatore Mottella e Casino Pitturato Dir. Prandini | Dal Cavo S. Giorgio alle origini dalla Diramazione Prandini | S. Giorgio | Bonifica | SI |
| Scarico Villabona | Dal Budriaco al Condotto Pasqua | Goito | Bonifica | NO |
| Scolo Aia di Mezzo o scolo di Mezzo I | Dall'Allacciante di Castel Trivellino all'origine in località Aia di Mezzo nei pressi del sottopassante dello Zolli | Ostiglia, Serravalle a Po | Promiscua | SI |
| Scolo Angorino o Redefossi | Dallo Sgolon in località Porta Casera all'origine presso il confine del fosso Prati Mantovani | Gazzo Veronese | Bonifica | SI |
| Scolo Basso | Dal Fosso Nuovo all'origine dal Cavo Allegrezza in località Trombone | Castel D'Ario, Roncoferraro | Promiscua | SI |
| Scolo Begotta | Dal Rio Freddo all'origine in località Scaraglio | Marmirolo | Bonifica | SI |
| Scolo Bianco | Dallo Scolo Gambino in località Casotti all'origine presso la corte Sabbioni in prossimità del confine di prov. Verona Mantova | Villimpenta, Gazzo Veronese | Promiscua | SI |
| Scolo Bigarello Susano | Dalla Molinella in corrispondenza del Condotto Dossi Pezze presso l'abitato di Casteldario all'origine dal sottopassante il Canale Acque Alte in località Bigarello | Bigarello, Castel D'Ario | Bonifica | SI |
| Scolo Brondino | Tutto il corso | Marcaria | Bonifica | NO |
| Scolo Budriaco | Dal Naviglio di Goito alla corte Pasqua | Goito | Promiscua | SI |
| Scolo Campagna | Da monte di Barbassolo al condotto Cè | Roncoferraro | Bonifica | NO |
| Scolo Carboner | Dal Cavo dell'Isoletto al condotto Massimbona | Goito | Bonifica | NO |

Serie Ordinaria n. 51 - Venerdì 22 dicembre 2017

| Nome corso d'acqua | Tratto di competenza | Comuni attraversati | Funzione | Elenco Acque PP. |
|----------------------------------|---|--|-----------|------------------|
| Scolo Chiavichetta | Dal Tione in località Moratica all'origine dal Fossoldino di Casteldario | Castel D'Ario | Bonifica | SI |
| Scolo Colarina | Dai Loghini di Soave fino alla corte Colarina | Marmirolo, Goito, Porto Mantovano | Bonifica | SI |
| Scolo Core Vallona | Dal Canalbianco all'origine in prossimità della canaletta Agnella - Core - Pontemolino | Ostiglia | Bonifica | SI |
| Scolo Di Gabaldone | Dalla Molinella all'origine dallo sfioratore di Gabaldone Alto in prossimità della Zavanella | Roncoferraro, Villimpenta | Bonifica | SI |
| Scolo Dugale | Tutto il corso | Marcaria | Promiscua | SI |
| Scolo Fabbrica | Dal fosso di guardia in destra dello Scaricatore Pozzolo Maglio alla corte Quaresima | Goito, Marmirolo | Bonifica | SI |
| Scolo Fisseretto | Dal Dugale Nuovo nei pressi delle Tre Chiaviche all'origine dal manufatto Palazzina sul Dugale Nuovo | Sustinente | Bonifica | SI |
| Scolo Fortuna | Dal sottopassante il Canale delle Acque Alte alla presa nel Dugale Derbasco presso la corte Loghino Fortuna | Mantova, S. Giorgio | Promiscua | SI |
| Scolo Frassinara Palazzetto | Dal Colo Zolli in prossimità del ponte Albarello all'origine dalla Molinella | Sustinente, Roncoferraro | Promiscua | SI |
| Scolo Frassinara Villa | Dallo Scolo Frassinara in località Borghetto all'origine dal fosso Cinta nei pressi della borgata Villa | Castel D'Ario | Bonifica | SI |
| Scolo Gambino | Dal canale Molinella all'origine dal sottopassante di Cornaola in località Corte Gambino | Villimpenta, Gazzo Veronese | Bonifica | SI |
| Scolo Ginepre | Dal condotto Motta al canale Fissero-Tartaro presso il Tabino | Roncoferraro | Promiscua | si |
| Scolo Grezzana | Dal Cavo Allegrezza all'origine nei pressi della strada S.Simone | Castelbelforte, Bigarello, Castel D'Ario | Promiscua | SI |
| Scolo Madama di Cardinala | Dal canale allacciante di Casteltrivellino alla ex Fossa Luna | Serravalle a Po | Bonifica | SI |
| Scolo Maldritto o Colombarotto | Dal Fossoldino di Castelbelforte all'origine presso il sostegno Traversoni nel canale Secchiarolo | Roverbella, Castelbelforte | Promiscua | SI |
| Scolo Oca Graziane | Dal canale Allegrezza all'origine dal Maldritto | Roverbella, Castelbelforte | Promiscua | SI |
| Scolo Palfierino o Palfier Basso | Dal canale Allegrezza presso il ponte del Barone all'origine presso la corte Motta | Roverbella | Bonifica | SI |
| Scolo Pila Pomellone | Dalla Seriola Emily Nuova all'origine dai ripartitori del condotto Pomellone | Sorgà | Bonifica | SI |
| Scolo Poletto Conche | Dalla Madama nei pressi della corte Cavallette all'origine in località Barco | Sustinente | Bonifica | SI |

Consorzio di Bonifica Territori del Mincio

| Nome corso d'acqua | Tratto di competenza | Comuni attraversati | Funzione | Elenco Acque PP. |
|--------------------------------------|---|-------------------------------------|-----------|------------------|
| Scolo Porcarina | Dalla foce del colatore Barbassola alla località Pelalosso | Bigraello, Castel D'Ario | Promiscua | SI |
| Scolo Pubblico o Fontana del Tormine | Dalla Gardesana di Pellaloco all'origine in località Tormine | Roverbella | Promiscua | SI |
| Scolo Raffaina | Dal Lago Superiore fino allo Scolo Colarina in loc. Loghini di Soave | Mantova, Porto Mantovano | Bonifica | NO |
| Scolo Raganella | Dal Cavo Allegrezzola all'origine presso l'abitato di Roncoferraro | Roncoferraro | Bonifica | SI |
| Scolo Re di Soana | Dal Lago alla Corte Antena | Porto Mantovano | Bonifica | SI |
| Scolo Redino | Dal Re di Romana sino a corte Carnevaletto | Marmirolo | Bonifica | NO |
| Scolo Roncoferraro | Dal Cavo Allegrezzola all'origine nei pressi dell'ospedale di Roncoferraro | Roncoferraro | Bonifica | SI |
| Scolo Serraiolo (o Burlasacco) | Dal Palfier Alto all'origine in località Serraiolo | Roverbella | Bonifica | SI |
| Scolo Sinta | Dalla Molinella in località Ponte Pria all'origine dal sottopassante di Cornaola | Roncoferraro, Villimpenta | Bonifica | SI |
| Scolo Vegri | Dalla Tartagliana al Condotto Vegri | Bigraello, Roncoferraro | Bonifica | NO |
| Scolo Villabella | Dal Cavo Gamaitone al condotto Marengo | Marmirolo | Bonifica | NO |
| Scolo Villabelletta | Dal Gamaitone in località Storate alla botte sifone sotto lo Scolmatore Pozzolo - Maglio | Marmirolo | Bonifica | SI |
| Scolo Vittoria Gallo | Dal fosso Gallo all'origine presso la Cisa | Roverbella | Promiscua | SI |
| Scorzarino | Tutto il corso | Borgo Virgilio, Curtatone | Promiscua | SI |
| Scorzarino - Collettore Eca | Tutto il corso | Borgo Virgilio, Curtatone | Promiscua | SI |
| Secchiarolino | Dalla Molinella presso c.te Bertola all'origine presso c.te Boccalina | Roverbella | Promiscua | SI |
| Senga | Tutto il corso | Marcaria, Curtatone, Borgo Virgilio | Promiscua | SI |
| Senghina Affluente N° 1 | Tutto il corso | Curtatone | Promiscua | NO |
| Senghina Affluente N° 2 | Tutto il corso | Curtatone | Promiscua | NO |
| Senghina Balestra | Tutto il corso | Marcaria | Bonifica | SI |
| Senghina Barzelle | Tutto il corso | Curtatone, Marcaria | Promiscua | SI |
| Seriola Baldassarò | Dal fondo Cavriani presso il Budriaco all'origine dal manufatto partitore | Goito | Irrigua | SI |
| Seriola Baldassarolo | Dal Budriaco e dal fosso di Guradia della Scolmatore Pozzolo-Maglio all'origine dal manufatto Partitore | Goito | Irrigua | SI |
| Seriola di Salionze (Prevaldesca) | Dallo scarico in località Buse al manufatto regolatore del lago di Garda a Salionze | Valeggio sul Mincio, Monzambano | Irrigua | NO |

Serie Ordinaria n. 51 - Venerdì 22 dicembre 2017

| Nome corso d'acqua | Tratto di competenza | Comuni attraversati | Funzione | Elenco Acque PP. |
|----------------------------------|---|--------------------------------|-----------|------------------|
| Seriola Donata | Dalla Fossa Selva alla presa nella Fossa di Pozzolo | Marmirolo | Bonifica | SI |
| Seriola Emily | Dallo scolo di Gabaldone all'origine nel Fiume Tione presso Villimpenta | Villimpenta | Promisca | SI |
| Seriola Emily Nuova | Dalla seriola Emily all'origine nel Fiume Tione presso Moratica | Castel D'Ario, Villimpenta | Irrigua | NO |
| Seriola Pozzi | Dal Marchesano sino all'Allegrezza in loc. Villa | Castel D'Ario | Irrigua | SI |
| Seriola Villabona | Dalla corte Villabona allo Scaricat. Pozzolo - Maglio | Goito, Marmirolo | Irrigua | SI |
| Serraiolo | Tutto il corso | Bagnolo S.Vito | Promiscua | SI |
| Sgolino Poletto | Dal Colo Viazone in località Trenta Biolche all'origine presso la Corte Pioppine | Sustinente, Roncoferraro | Promiscua | SI |
| Sgolino Pradello | Dallo Scolo Gabaldone in località Zavarella all'origine nei pressi del ponte in ferro sulla Molinella | Castel D'Ario, Villimpenta | Bonifica | SI |
| Sgolon | Dall'Angorino all'origine dal sottopassante la strada Prati Mantovani | Gazzo Veronese | Bonifica | SI |
| Streggia | Tutto il corso | Borgo Virgilio | Irrigua | SI |
| Stropellare | Dallo Scolo Sinta all'origine dal sottopassante di Seriola Emily | Roncoferraro, Villimpenta | Bonifica | SI |
| Tartagliona Vecchia | Dalla Tartaglioncella in località S. Antonio all'origine dal casello di S. Antonio sulla Tartagliona | Roncoferraro | Promiscua | SI |
| Tartaglioncella | Dalle prese del condotto Frassinara - San Cassiano sino a loc. Galeotti | Bigarello, Roncoferraro | Promiscua | SI |
| Todeschino | Dalla Padana Inferiore presso la corte Capitello alla presa in Tartagliona | Bigarello, Castelbelforte | Irrigua | SI |
| Tonfiolo | Tutto il corso | Curtatone | Irrigua | SI |
| Tratto di A1 ex A2 | Da C.te Rinaldina sino al Canale A1 in loc. 4 Vie | Valeggio sul Mincio, Marmirolo | Irrigua | NO |
| Tratto di C ex B1 | Dalla strada Capezzagna Storta alla corte San Gaetano | Roverbella | Irrigua | NO |
| Tratto di M4 ex A2 | Da Loghino Viazzoli sino a corte Rinaldina | Goito, Marmirolo | Irrigua | NO |
| Tratto di N ex L | Dalla str. Sant'Isidoro sino a corte Imperia | Marmirolo | Irrigua | NO |
| Vecchio Cavo S. Giorgio Destro | Dalla Vallazza al Cavo San Giorgio | Mantova | Bonifica | NO |
| Vecchio Cavo S. Giorgio Sinistro | Dal Fosso della Posta al Cavo San Giorgio | Mantova | Promiscua | NO |
| Vignale | Tutto il corso | Borgo Virgilio | Irrigua | NO |

ALLEGATO D

CRITERI PER L'ESERCIZIO DELL'ATTIVITÀ DI POLIZIA IDRAULICA DI COMPETENZA COMUNALE

1. Premessa.

Il presente documento, in attuazione della legge regionale 1/2000, fornisce criteri e indirizzi ai comuni per la ricognizione del reticolo idrografico minore e per l'effettuazione dell'attività di "Polizia Idraulica", intesa come attività di controllo degli interventi di gestione e trasformazione del demanio idrico e del suolo in fregio ai corpi idrici.

2. Normativa di riferimento in materia di demanio idrico

La norma di riferimento in materia di individuazione ed assoggettamento al regime demaniale dei beni del demanio idrico è il Codice Civile: l'art. 822 dispone che *"Appartengono allo Stato e fanno parte del demanio pubblico [...] i fiumi, i torrenti, i laghi e le altre acque definite pubbliche dalle leggi in materia [...]"*.

La "legge in materia" è stata, fino al 1999, il R.D. 11 dicembre 1933, n. 1775 "Approvazione del Testo Unico delle disposizioni di legge sulle acque e sugli impianti elettrici" che all'articolo 1 disponeva *"Sono pubbliche tutte le acque sorgenti, fluenti e lacuali, anche se artificialmente estratte dal sottosuolo, sistemate o incrementate, le quali, considerate sia isolatamente per la loro portata e per l'ampiezza del rispettivo bacino idrografico al quale appartengono, abbiano od acquistino attitudine ad usi di pubblico e generale interesse."* La disposizione poneva come requisito ai fini della demanialità che le acque avessero già o acquistassero l'attitudine ad "usi di pubblico e generale interesse".

In applicazione di tale normativa lo Stato ha iscritto in appositi elenchi le acque ritenute pubbliche sulla base dei requisiti di cui sopra. E' interpretazione consolidata dalla giurisprudenza che la classificazione delle acque come pubbliche e quindi inserite in specifici elenchi derivasse unicamente da uno stato giuridico già esistente: l'acqua era da considerarsi pubblica non in ragione dell'iscrizione negli elenchi, ma proprio per le sue insite caratteristiche e qualità "accertate" dalla PUBBLICA AMMINISTRAZIONE. L'iscrizione negli elenchi aveva quindi natura "dichiarativa" di uno status giuridico posseduto *ab origine* dall'acqua. Tale procedimento lasciava aperta la possibilità di ricorrere avverso l'iscrizione, al fine di accertare e dichiarare caso per caso il carattere privato dell'acqua.

L'art. 1 del R.D. 1775/1933 è stato abrogato dal D.P.R. 18 febbraio 1999, n. 238, Regolamento recante norme per l'attuazione di talune disposizioni della legge 5 gennaio 1994, n. 36 "Disposizioni in materia di risorse idriche", che sanciva *"Appartengono allo Stato e fanno parte del demanio pubblico tutte le acque sotterranee e le acque superficiali, anche raccolte in invasi o cisterne."*

Quest'ultima disposizione è stata successivamente superata dall'articolo 144 del D.Lgs 3 aprile 2006, n. 152 "Norme in materia ambientale" che al comma 1 dispone: *"Tutte le acque superficiali e sotterranee, ancorché non estratte dal sottosuolo, appartengono al demanio dello Stato."* Quest'ultima disposizione è quindi l'attuale "legge in materia" a cui rimanda l'articolo 822 del Codice Civile.

In sintesi è pertanto possibile affermare che **appartengono al demanio dello Stato i fiumi, i torrenti, i laghi e tutte le acque superficiali e sotterranee ancorché non estratte dal sottosuolo**. In tale complesso di beni costituenti la demanialità idrica sono, ovviamente, comprese anche tutte le acque già dichiarate pubbliche (demaniali) ai sensi della previgente disciplina ed iscritte negli appositi elenchi emanati fino al 1994.

Appare chiaro in modo inequivocabile che nell'ordinamento legislativo italiano degli ultimi anni vi è stata una progressiva estensione della demanialità idrica a scapito del dominio privato sulle acque fino a giungere alla definizione netta contenuta della norma del 2006 ed alla sostanziale eliminazione di fatto delle acque classificate come private.

Chiarito che **le acque (tutte, non più solo quelle iscritte negli elenchi) appartengono al demanio dello Stato** occorre definire l'estensione del complesso delle pertinenze demaniali, dal momento che i corsi d'acqua ed i

laghi si compongono oltre che della massa liquida, anche dell'alveo e delle rive (o delle spiagge per le acque lacuali) ed il tutto forma il complesso della demanialità idrica.

Relativamente ai corsi d'acqua, l'alveo è definito dal volume di terreno o roccia naturalmente interessato dal deflusso delle acque di piena frequente (così come definito nel Piano di Assetto Idrogeologico - PAI) incluse le variazioni morfologiche e dimensionali conseguenti alla realizzazione di opere idrauliche. Il contorno dell'area che, nei corsi non arginati viene occupata dalla piena rara, si chiama riva interna, o sponda e quella contigua, riva esterna. Gli argini sono invece opere artificiali che vengono costruite per il contenimento delle piene. **Sono senz'altro attribuibili al complesso demaniale idrico le rive interne**, mentre gli argini, considerati elementi non essenziali del corso d'acqua, e più ancora le rive esterne, possono rimanere di proprietà privata dei comproprietari finitimi, seppure oberate di servitù pubblica. **Se gli argini sono costruiti o espropriati dalla Pubblica Amministrazione devono ritenersi anch'essi demaniali** in quanto iscritti al demanio a seguito di specifico procedimento amministrativo.

Sulla demanialità dei **fiumi e torrenti, intesi come acque fluenti ed alveo pertinenziale annesso**, non vi è alcun dubbio dato che il Codice Civile addirittura li menziona esplicitamente.

Per "le altre acque definite pubbliche" a cui fa riferimento il Codice Civile si devono intendere **tutti gli altri corsi d'acqua formati da acque** (pubbliche) **naturalmente fluenti aventi una qualsivoglia denominazione locale (rivi, fossati, scolatori etc.), indipendentemente dal regime idrico**, sia che costituiscano affluenti naturali di qualsivoglia ordine e grado di corsi d'acqua o bacini imbriferi più importanti, sia che essi stessi si esauriscono o spaglino. Non è rilevante il fatto che essi siano o meno stati interessati nel corso del tempo dall'intervento di privati o della Pubblica Amministrazione.

Infatti, l'art. 93 del R.D. 25 luglio 1904, n. 523 "Testo unico delle disposizioni di legge intorno alle opere idrauliche delle diverse categorie" indica quale oggetto delle funzioni tecnico amministrative di Polizia Idraulica gli alvei *"dei fiumi, torrenti, rivi, scolatori pubblici e canali di proprietà demaniale"* ed inoltre specifica che *"formano parte degli alvei i rami o canali, o diversivi dei fiumi, torrenti, rivi e scolatori pubblici, ancorché in alcuni tempi dell'anno rimangono asciutti."*

L'estensione dell'individuazione dei corsi d'acqua demaniali non può che comprendere le **sorgenti**, sia che si tratti di fiumi, torrenti o di altri corsi d'acqua diversamente denominati, in quanto ne costituiscono di fatto il loro *caput fluminis*.

Dalle suindicate definizioni, tese ad individuare il reticolo idrico demaniale, occorre invece distinguere i canali artificiali, interamente costruiti per opera dell'uomo, e tra essi distinguere quelli costruiti da privati o dalla Pubblica Amministrazione, quelli a scopo di bonifica e/o di irrigazione.

Circa i **canali costruiti da privati** si deve fare riferimento al R.D 1775/1933. Se i canali sono costruiti in regime concessorio, in quanto opere necessarie all'esercizio della concessione stessa, sono da considerarsi di proprietà fino alla scadenza dell'atto di concessione. L'acqua che defluisce nei canali rimane pubblica e non perde la sua natura giuridica di bene demaniale. L'acqua può essere derivata unicamente dal concessionario nei modi, nelle quantità, per il periodo e per le finalità riportate nell'atto di concessione, essendo stato ritenuto dalla Pubblica Amministrazione tale uso compatibile con il pubblico interesse. Al termine della concessione, se viene meno il diritto del privato a derivare ed utilizzare l'acqua demaniale, le opere realizzate ed esercite dal privato in forza della concessione sottostanno al destino per essi previsto dalla legge medesima:

- per le grandi derivazioni (artt. 25, 28 29, 31 del R.D 1775/1933), le opere passano in proprietà della Pubblica Amministrazione (sia le opere in alveo demaniale che le opere di adduzione distribuzione ed utilizzazione);
- per le piccole derivazioni, la Pubblica Amministrazione ha il diritto di ritenere gratuitamente le opere realizzate sull'alveo, sulle sponde o sulle arginature (opere di derivazione, estrazione e raccolta) o di obbligare l'ex concessionario a demolirle e ripristinare lo stato dei luoghi. Nulla viene detto delle opere fuori alveo (opere di adduzione, distribuzione ed utilizzazione) il cui destino pertanto non è disciplinato dal R.D 1775/1933 e che restano quindi assoggettate alle disposizioni del Codice Civile.

Tra il novero dei canali privati sono generalmente iscritti i canali d'irrigazione che si configurano quali opere oggetto di concessione ai sensi del R.D 1775/1933.

Sono fatti salvi i casi di **canali artificiali appartenenti al patrimonio dello Stato**: essi sono pubblici e demaniali in forza di una specifica disposizione normativa. Tra questi vanno annoverati i **canali demaniali d'irrigazione** ora trasferiti al demanio delle Regioni per effetto della legge 27 dicembre 1977, n. 984 (Canale Cavour e i canali appartenenti alla cessata Amministrazione Generale Canali Demaniali d'Irrigazione, il Naviglio di Bereguardo, il Naviglio di Pavia, il Naviglio Martesana, il Canale Muzza e il Cavo Sillero). Sono altresì demaniali i **canali navigabili** classificati come tali dalla vigente normativa speciale in materia di navigazione. In tali canali vi scorrono acque pubbliche appositamente immesse a garanzia della navigazione e destinate anche ad eventuali altri usi purché compatibili. Tra essi si annoverano, il Naviglio Grande e il Naviglio di Paderno.

Sono considerati pubblici e demaniali, ancorché artificiali, i **canali di bonifica realizzati dallo Stato o dalla Pubblica Amministrazione direttamente ovvero mediante i Consorzi di Bonifica** secondo le disposizioni del R.D. 13 febbraio 1933, n. 215 "Nuove norme per la bonifica integrale". In tali canali vi scorrono le acque pubbliche che essi stessi provvedono a drenare e ad allontanare dai terreni più depressi recapitandoli in altri corsi d'acqua pubblici. La polizia delle acque - limitatamente ai predetti canali - si esercita ai sensi del R.D. 8 maggio 1904, n. 368 "Regolamento sulle bonificazioni delle paludi e dei terreni paludosi".

In sintesi, al fine di addivenire ad una corretta individuazione del reticolo idrico demaniale regionale su cui esercitare le funzioni tecnico amministrative concernenti la Polizia Idraulica, si forniscono le seguenti indicazioni:

- **sono demaniali i corsi d'acqua iscritti negli elenchi delle acque pubbliche** estesi verso monte fino alle sorgenti dei medesimi (comprendendo i corsi d'acqua naturali affluenti di qualsiasi ordine), **nonché tutti i corsi d'acqua naturali** anche se interessati da opere ed interventi di sistemazione idraulica realizzati dalla Pubblica Amministrazione o da privati con finanziamenti pubblici;
- **sono demaniali i canali di bonifica realizzati dallo Stato o con il concorso dello stesso ancorché non direttamente ma per il tramite dei Consorzi di Bonifica** di cui al R.D. 13 febbraio 1933, n. 215, **nonché i canali destinati all'irrigazione ed alla navigazione demaniali in forza di una specifica disposizione normativa.**

Restano esclusi dal demanio idrico i canali artificiali realizzati da privati, nei quali le acque (pubbliche) vi sono artificialmente ed appositamente immesse in base a specifici atti di concessione ai sensi del R.D. 1775/1933.

Restano, altresì, esclusi i canali appositamente costruiti per lo smaltimento di liquami e di acque reflue industriali e i collettori artificiali di acque meteoriche.

3. Normativa regolante le funzioni di Polizia Idraulica

Le norme fondamentali che regolano le attività di Polizia Idraulica sono:

- per i corsi d'acqua e i canali di proprietà demaniale, le disposizioni del R.D. 25 luglio 1904, n. 523 "Testo unico delle disposizioni di legge intorno alle opere idrauliche delle diverse categorie", che indica all'interno di ben definite fasce di rispetto le attività vietate in assoluto e quelle consentite previa concessione o "nulla osta" idraulico;
- per i canali e le altre opere di bonifica, le disposizioni del R.D. 8 maggio 1904, n. 368 "Regolamento per l'esecuzione del testo unico della legge 22 marzo 1900, n. 195 e della legge 7 luglio 1902, n. 333 sulle bonificazioni delle paludi e dei terreni paludosi". Il Titolo VI del R.D. 368/1904 è sostituito dal Regolamento Regionale 8 febbraio 2010, n. 3 "Regolamento di Polizia Idraulica ai sensi dell'articolo 85, comma 5, della legge regionale 5 dicembre 2008, n. 31 - Testo Unico delle leggi regionali in materia di agricoltura, foreste, pesca e sviluppo rurale".

La legge regionale n. 1/2000, in attuazione del D.Lgs. n. 112/98, prevede che Regione Lombardia eserciti le funzioni di Polizia Idraulica sul reticolo idrico principale (art. 3, comma 108), mentre delega ai comuni le funzioni di Polizia Idraulica, nonché la riscossione e introito dei canoni per occupazione e uso delle aree sul reticolo idrico minore (art. 3, comma 114).

Rientrano nel reticolo idrico minore tutti i corsi d'acqua demaniali che non appartengono al reticolo idrico principale (Allegato A), al reticolo di bonifica (Allegato C) e che non si qualificano come canali privati. I comuni

sono pertanto chiamati ad un'attività di ricognizione, volta ad elencare ciò che compone nel proprio territorio il reticolo idrico minore.

I comuni debbono esercitare le funzioni di Polizia Idraulica sul reticolo idrico minore in conformità a quanto previsto dagli allegati F – “Canoni regionali di Polizia Idraulica” ed E – “Linee Guida di Polizia Idraulica”, parti integranti della presente delibera.

4. Criteri per la redazione del Documento di Polizia Idraulica.

Per procedere alla redazione del Documento di Polizia Idraulica il tecnico incaricato dovrà innanzitutto effettuare la ricognizione di tutto il reticolo idrico superficiale presente nel territorio comunale.

In generale appartengono al reticolo idrico superficiale i canali e i corsi d'acqua che siano così rappresentati nelle carte catastali e/o nelle cartografie ufficiali (IGM, CTR, DBT), anche nel caso che non siano più attivi.

Una volta proceduto alla ricognizione del reticolo idrico superficiale è necessario classificare i canali e corsi d'acqua secondo quanto riportato nel paragrafo 2 – “Normativa di riferimento in materia di demanio idrico”.

In linea di principio si considerano **demaniali**:

- i corsi d'acqua iscritti negli elenchi delle acque pubbliche;
- tutti i corsi d'acqua di origine naturale estesi verso monte fino alle sorgenti, anche se interessati da opere ed interventi di sistemazione idraulica realizzati dalla Pubblica Amministrazione o con finanziamenti pubblici.

Sono altresì considerati demaniali, ancorché artificiali:

- i canali di bonifica realizzati dalla Pubblica Amministrazione direttamente o mediante i Consorzi di Bonifica;
- i canali classificati come opere idrauliche dalla Pubblica Amministrazione o con finanziamenti pubblici.

Al fine di garantire una corretta ricognizione e classificazione dei corsi d'acqua, è necessario operare in stretto raccordo con i Consorzi di Bonifica presenti sul territorio comunale.

L'esclusione di corsi d'acqua dal reticolo di competenza comunale dovrà essere adeguatamente motivata nel Documento di Polizia Idraulica e potrà comunque avvenire solo nel caso in cui gli stessi non presentino le caratteristiche di corso d'acqua pubblico ai sensi della normativa soprarichiamata.

5. Individuazione di fasce di rispetto dei corsi d'acqua e definizione delle attività vietate o soggette a concessione o nulla-osta idraulico.

Nel Documento di Polizia Idraulica, oltre alla ricognizione del reticolo idraulico minore, il comune dovrà anche regolamentare l'attività di Polizia Idraulica sullo stesso. L'amministrazione comunale dovrà quindi individuare le fasce di rispetto dei corsi d'acqua (siano essi appartenenti al reticolo idrico principale o al minore), nonché le attività vietate o soggette a concessione o nulla-osta idraulico.

5.1 Fasce di rispetto.

Le fasce di rispetto dovranno essere individuate da un tecnico con adeguata professionalità, tenendo conto:

- delle aree storicamente soggette ad esondazioni;
- delle aree interessabili da fenomeni erosivi e di divagazione dell'alveo;
- della necessità di garantire un fascia di rispetto sufficiente a consentire l'accessibilità al corso d'acqua ai fini della sua manutenzione, fruizione e riqualificazione ambientale.

Si evidenzia che, sulla base della giurisprudenza corrente, le distanze dai corsi d'acqua devono intendersi misurate dal piede arginale esterno o, in assenza di argini in rilevato, dalla sommità della sponda incisa. Nel caso di sponde stabili, consolidate o protette, le distanze possono essere calcolate con riferimento alla linea individuata dalla piena ordinaria (riferimento N.d.A. del PAI).

Nell'elaborato tecnico dovranno essere riportate anche le perimetrazioni conseguenti ad altre disposizioni normative, con particolare riguardo alle fasce fluviali, alle aree di esondazione contenute nel Piano per l'Assetto Idrogeologico (PAI) e alle aree allagabili del Piano di Gestione del Rischio di Alluvioni (PGR) nonché le fasce di rispetto del reticolo di bonifica determinate dai Consorzi di Bonifica ai sensi del Regolamento Regionale n. 3/2010.

All'interno del Documento di Polizia Idraulica l'amministrazione comunale dovrà definire le fasce di rispetto sulla base di quanto previsto dall'art. 96, lett. f), R.D. n. 523/1904 (divieto assoluto di piantagioni e movimento di terreno ad una distanza inferiore a 4 mt e divieto assoluto di edificazione e scavi a distanza inferiore di 10 mt).

L'individuazione di fasce di rispetto in deroga a quanto previsto dall'art. 96, lett. f), R.D. n. 523/1904 potrà avvenire solo previa redazione di appositi studi idraulici e idrogeologici ai sensi Direttiva IV dell'Autorità di Bacino del Fiume Po (AdBPo) "Direttiva contenente i criteri per la valutazione della compatibilità idraulica delle infrastrutture pubbliche e di interesse pubblico all'interno delle fasce A e B" e della DGR 30 novembre 2011 n. 2616 "Aggiornamento dei criteri ed indirizzi per la definizione della componente geologica, idrogeologica e sismica del Piano di Governo del Territorio in attuazione dell'articolo 57 comma 1 della legge regionale 11 Marzo 2005 n. 12 (con particolare riferimento all'Allegato 4 – Procedure per la valutazione e la zonazione della pericolosità e del rischio da esondazione).

Con riferimento alla legge regionale 15 marzo 2016 n. 4 (art. 10 c.2) *"Sono fatte salve distanze diverse da quella di cui al comma 1, stabilite dalle discipline locali rivolte alla salvaguardia del regime idraulico in fase di individuazione del reticolo idrico minore ai sensi dell'articolo 3, comma 114, lettera a), della legge regionale 1/2000 e relativi provvedimenti attuativi. Lo studio di individuazione del reticolo ha efficacia a seguito del recepimento dello stesso nel PGT"*.

Si evidenzia che sino al recepimento del Documento di Polizia Idraulica negli strumenti urbanistici comunali vigenti, sul reticolo principale e minore valgono le disposizioni di cui al R.D. 523/1904, mentre per i canali di bonifica di cui all'Allegato C della presente deliberazione valgono i vincoli del Regolamento Regionale n. 3/2010.

5.2 Attività vietate o soggette a concessione o nulla-osta idraulico.

All'interno delle fasce di rispetto di cui al precedente paragrafo 5.1, l'amministrazione comunale dovrà puntualmente definire le attività vietate o soggette a concessione o nulla-osta idraulico. Potranno anche essere individuate più fasce di rispetto (oltre a quelle previste dall'art. 96, lett. f), R.D. n. 523/1904), alle quali associare normative con differenti gradi di tutela.

Un utile riferimento è costituito dalla disciplina vigente in materia di Polizia Idraulica (v. paragrafo 3) e dall'Allegato E alla presente delibera (Linee Guida di Polizia Idraulica).

Altre norme di riferimento sono quelle contenute nel Piano per l'Assetto Idrogeologico (PAI) per le aree di esondazione e i dissesti morfologici di carattere torrentizio lungo le aste dei corsi d'acqua e le misure del Piano di Gestione del Rischio di Alluvioni (PGR).

Si dovrà in particolare tenere conto delle seguenti indicazioni:

- è assolutamente necessario evitare l'occupazione o la riduzione delle aree di espansione e di divagazione dei corsi d'acqua al fine della moderazione delle piene;
- dovranno comunque essere vietate le nuove edificazioni e i movimenti di terra in una fascia non inferiore a 4 m dal ciglio di sponda, intesa quale "scarpata morfologica stabile", o dal piede esterno dell'argine per consentire l'accessibilità al corso d'acqua;
- dovranno essere in ogni caso rispettati i limiti ed i vincoli edificatori stabiliti nelle Norme Tecniche di Attuazione (N.d.A.) del PAI per i territori ricadenti nelle fasce fluviali (art. da 28 a 39) e nelle aree soggette a esondazione a carattere torrentizio e di conoide (art. 9);
- vige comunque il divieto di tombinatura dei corsi d'acqua, ai sensi dell'art. 115, comma 1 del D. Lgs. 3 aprile 2006 n. 152 e s.m.i. e del Piano di Tutela ed Uso delle Acque della Lombardia;

Per quanto riguarda l'installazione di serre mobili stagionali e temporanee (art. 62 c. 1 ter della legge regionale

n. 12/2005) all'interno delle fasce di rispetto dei corsi d'acqua, occorre attenersi a quanto previsto dalla d.g.r. 25 settembre 2017 n. X/7117 (Allegato A, paragrafo 5- distanze di rispetto).

6. Elaborati.

Il Documento di Polizia Idraulica, redatto in forma digitale, dovrà essere costituito da:

- un **elaborato tecnico** composto dalla cartografia e da una relazione tecnica nel quale il professionista incaricato illustra le procedure tecniche utilizzate per l'individuazione, classificazione e salvaguardia dei corsi d'acqua. Nella cartografia si dovrà riportare, alla scala dello strumento urbanistico comunale tutto il reticolo idrografico e la relativa fascia di rispetto:
 - A) il Reticolo idrografico Principale, individuato con la presente deliberazione (Allegato A), sul quale compete alla Regione l'esercizio delle attività di Polizia Idraulica;
 - B) il Reticolo idrografico Minore di competenza comunale, individuato in base a quanto sopra descritto;
 - C) il Reticolo idrografico di Bonifica, individuato ai sensi della presente deliberazione (Allegato C);
 - D) i corpi idrici privati;
- un **elaborato normativo**, con l'indicazione delle attività vietate o soggette a concessione o nulla-osta idraulico all'interno delle fasce di rispetto;
- la dichiarazione sostitutiva di atto di notorietà (art. 47, DPR 445/2000) sottoscritta, da parte del professionista incaricato della redazione del Documento di Polizia Idraulica redatta in accordo con lo schema riportato in calce al presente documento.

Il Documento di Polizia Idraulica dovrà essere sottoposto al competente Ufficio Territoriale Regionale prima della sua approvazione, affinché quest'ultimo possa esprimere parere tecnico vincolante.

6.1 Modalità di emissione del parere tecnico vincolante sui Documenti di Polizia Idraulica

L'approvazione da parte dei Comuni del Documento di Polizia Idraulica è subordinata, ai sensi della presente delibera, all'espressione, da parte dell'Ufficio Territoriale Regionale competente, di un parere tecnico vincolante. La seguente procedura delinea le modalità in cui tale parere viene espresso per le nuove istanze e varianti.

Soggetti interessati dalla procedura:

| | |
|--|---|
| Amministrazione Comunale | Redige il Documento di Polizia Idraulica e ne trasmette copia digitale e cartacea all'Ufficio Territoriale Regionale competente per territorio |
| Consorzio di Bonifica | Controlla la coerenza con il proprio reticolo |
| Regione Lombardia --UTR | Emette il parere tecnico vincolante sui Documenti di Polizia Idraulica |
| Regione Lombardia – D.G. Territorio, Urbanistica, Difesa del Suolo e Città Metropolitana – U.O. Difesa del suolo | Disciplina il riordino dei reticoli idrici e stabilisce modalità di esercizio delle funzioni di Polizia Idraulica |
| Regione Lombardia – D.G. Territorio, urbanistica e difesa del suolo – U.O. Strumenti di Governo del Territorio | Gestisce l'infrastruttura dell'Informazione Territoriale |
| Lombardia Informatica S.Pubblica Amministrazione | Realizza, mantiene e gestisce gli applicativi e le banche dati della I.I.T. Fornisce assistenza tecnica per il servizio di controllo dei dati e per il servizio di registrazione |

| | |
|--|--------------|
| | degli utenti |
|--|--------------|

Il Comune, una volta adottato il proprio documento di Polizia Idraulica, invia istanza di parere all'Ufficio Territoriale Regionale (UTR) di competenza allegando la documentazione in duplice copia cartacea e in copia digitale (la copia digitale è trasmessa telematicamente attraverso il caricamento sull'applicativo digitale RIMWEB degli shapefiles redatti secondo le Linee guida per la digitalizzazione di: reticolo idrografico minore, aree tra sponde dei corpi idrici, argini e fasce di rispetto pubblicate sul sito web di Regione Lombardia).

Il Comune, nel caso il territorio sia attraversato da tratti di reticolo idrico di competenza consortile, trasmette il proprio documento di Polizia Idraulica al Consorzio di Bonifica competente.

L'UTR, entro i termini previsti per l'istruttoria (90 giorni dalla data di protocollo dell'istanza):

- esamina il documento di Polizia Idraulica sotto il profilo tecnico;
- verifica il caricamento della componente geografica sul sito RIMWEB per la validazione da parte della struttura regionale competente;
- richiede il controllo a Lombardia Informatica della rispondenza dei dati digitali (componente geografica) attraverso segnalazione ad apposita casella postale di supporto (assistenza_rimweb@lisp.it), dalla quale riceve in risposta i report di controllo entro 10 giorni dalla segnalazione.

Qualora dagli esiti dell'istruttoria, sotto il profilo tecnico e/o sotto il profilo della consegna digitale dei dati (componente geografica), risultino delle carenze l'UTR provvede a inviare al Comune la richiesta di correzione/integrazione.

Il Comune provvede alle integrazioni e alle correzioni richieste e trasmette nuova istanza. Dal momento della protocollazione della nuova istanza decorrono nuovamente i tempi istruttori.

Terminata positivamente l'istruttoria, l'UTR invia:

- al Comune il parere positivo;
- alla casella postale di supporto (assistenza_rimweb@lisp.it) della Infrastruttura per l'Informazione Territoriale (IIT) la comunicazione di avvenuta emissione del parere positivo;

Ricevuto il parere positivo regionale, il Comune provvede a:

- approvare in Consiglio Comunale il Documento di Polizia Idraulica
- caricare entro 60 giorni dall'approvazione sull'applicativo RIMWEB la parte documentale integrativa (file in formato pdf) e la parte relativa alle informazioni sull'approvazione (comprensiva di copia della delibera di approvazione).

Ricevuta la comunicazione di avvenuta emissione del parere positivo, il servizio di assistenza di Lombardia Informatica provvede a caricare sui server regionali la componente digitale geografica del Documento di Polizia Idraulica.

Al fine di rendere coerente il Piano di Governo del Territorio con il Documento di Polizia Idraulica approvato, è necessario che il Comune recepisca lo stesso all'interno della strumentazione urbanistica, con la procedura di variante, sulla base delle modalità stabilite dalla legge regionale 12/2005.

7. Documentazione informatica per gli aggiornamenti cartografici

I comuni devono consegnare alla Regione gli elaborati del Documento di Polizia Idraulica in formato digitale secondo le disposizioni tecniche di seguito indicate.

Scopo di tale consegna è quello di integrare la cartografia dei reticoli idrici locali dei Comuni nel SIT integrato previsto dall'art. 3 della legge regionale 12/2005, ottenendo una banca dati centralizzata ricca di informazioni utili al cittadino, alle amministrazioni locali e ai professionisti.

La consegna del Documento di Polizia Idraulica (DPI) in formato digitale dovrà essere composta da:

- scheda dei dati di riferimento del DPI, compreso l'elenco e la descrizione dei files allegati;
- files in formato pdf contenenti gli elaborati che costituiscono il DPI: elaborato cartografico, relazione tecnica, elaborato normativo e dichiarazione sostitutiva dell'atto di notorietà;
- files costituenti la banca dati geografica "Reticolo Idrico Minore RIM" in formato shapefile.

Le specifiche tecniche informatiche di dettaglio per la predisposizione degli elaborati, comprendenti lo Schema fisico dei file, gli shape file da utilizzare come riferimento ed il modello della scheda dei dati del DPI, sono pubblicate nel portale di Regione Lombardia nelle pagine relative alla Polizia Idraulica.

La documentazione dovrà essere presentata in caso di redazione del nuovo DPI o in caso di modifica/aggiornamento del documento stesso.

Reticoli idrici: sono costituiti dalle mezzerie dei corsi d'acqua, devono essere digitalizzati nel seguente modo:

- è necessario dare continuità ai diversi tratti di reticolo;
- ogni tratto deve avere un nodo al punto di inizio, un nodo al punto di fine del tratto, sia se il tratto si interrompe sia se confluisce in altro corpo idrico;
- per i corsi d'acqua che interessano il territorio di più comuni, i nodi di inizio e fine devono corrispondere con le intersezioni dei tratti del corso d'acqua con i confini comunali.

I reticoli devono essere contenuti all'interno delle aree comprese tra le sponde dei corpi idrici.

I reticoli già digitalizzati nella banca dati regionale, denominati "Reticolo Master" sono pubblicati nel GeoPortale di Regione Lombardia e scaricabili dai Comuni che devono redigere il DPI. I Comuni, nel corso della procedura descritta al paragrafo 6.1, devono riconsegnare il reticolo completo aggiornato.

Tutto il reticolo dovrà essere classificato secondo gli attributi descritti nello Schema fisico.

Aree tra le sponde dei corpi idrici: sono costituiti dalle aree comprese tra le sponde dei corpi idrici o tra gli argini ove esistenti. Devono essere digitalizzati come un nuovo strato, anche se possono coincidere con gli alvei naturali o artificiali del Database topografico. Il poligono deve essere chiuso in corrispondenza dell'inizio e della fine del corso d'acqua.

Devono essere digitalizzati per tutti i corsi d'acqua nel caso l'alveo compreso tra le due sponde abbia larghezza superiore a 2 metri; per i corsi di dimensioni inferiori la rappresentazione delle sponde è coincidente con la tracciatura del reticolo e non deve essere fornito lo strato informativo.

Aree occupate dagli argini: sono costituiti dalle aree occupate dagli eventuali argini dei corpi idrici, devono essere digitalizzate come un nuovo strato. Il poligono deve essere chiuso.

Devono essere digitalizzate per tutti quegli argini che alla base abbiano larghezza superiore a 2 metri, per gli argini di dimensioni inferiori la rappresentazione non è dovuta e non deve essere fornito lo strato informativo.

Fasce di rispetto: comprendono tutte le fasce definite nel DPI, sono costituite dalle aree comprese tra le sommità delle sponde dei corpi idrici o tra il piede esterno dell'argine e il limite esterno delle fasce di rispetto come definite dal DPI, non comprendono quindi le "aree tra le sponde dei corpi idrici" e gli argini. Ad ogni fascia dovrà essere attribuita la classificazione prevista dal DPI, secondo lo Schema fisico.

7.1 Criteri di digitalizzazione dell'elaborato cartografico

L'elaborato cartografico deve essere predisposto in formato digitale secondo le seguenti indicazioni:

- il sistema di coordinate scelto per l'acquisizione delle componenti cartografiche deve essere UTM32_WGS84 (non è accettabile il vecchio sistema di coordinate Gauss Boaga);
- la scala di digitalizzazione deve essere quella utilizzata per la redazione dello strumento urbanistico comunale (1:1000 – 1:2000 – 1:5000);
- la base cartografica di partenza da utilizzare come riferimento deve essere il Database topografico;
- i Comuni che sono privi di Database topografico, dovranno ridisegnare il reticolo individuato sulla

- cartografia comunale, raccordandosi al reticolo Master regionale;
- l'individuazione cartografica del reticolo idrico minore deve avvenire, partendo dal reticolo idrografico Master messo a disposizione da Regione Lombardia, identificando eventuali nuovi tratti di corsi d'acqua e/o modificando quelli già esistenti.

Il reticolo Master, che comprende il Reticolo Idrografico Principale, il Reticolo di Bonifica – SIBITER, l'idrografia del Database Topografico Regionale e il reticolo della CT10, digitalizzato dalla Carta tecnica regionale 1:10.000 è scaricabile dal portale cartografico di Regione Lombardia al seguente indirizzo: <http://www.geoportale.regione.lombardia.it/>.

L'individuazione cartografica del reticolo idrografico minore sarà soggetta come tutto il DPI a parere tecnico vincolante da parte di Regione Lombardia; il parere riguarderà anche la completezza della documentazione informatica, la coerenza dei file cartografici rispetto al reticolo Master e la rispondenza dei file alle specifiche tecniche e allo schema fisico

8. Modalità di aggiornamento del Documento di Polizia Idraulica.

In occasione dell'aggiornamento o revisione, anche parziale, del Documento di Polizia Idraulica (DPI), lo stesso dovrà essere adeguato ai sensi delle presenti linee guida.

La delimitazione delle fasce di rispetto dei corsi d'acqua in deroga a quanto previsto dall'art. 96, lett. f), R.D. n. 523/1904 potrà avvenire solo a seguito della redazione degli appositi approfondimenti (studi idraulici/idrogeologici) di cui al paragrafo 5.

In caso nel Documento di Polizia Idraulica vigente si riscontrino la presenza di corsi d'acqua con la delimitazione delle fasce di rispetto tracciate in deroga a quanto previsto dall'art. 96, lett. f) del R.D. n. 523/1904, per poter confermare tale delimitazione occorre verificare, in sede di adeguamento del DPI, che tale delimitazione derivi dall'aver effettuato i necessari studi idraulici/idrogeologici;

- in questo ultimo caso, occorre inoltre verificare se vi sia la necessità o meno di dover procedere all'adeguamento e/o all'aggiornamento degli studi idraulici di cui al punto precedente (per l'introduzione di più recenti disposizioni normative, per le mutate condizioni idrauliche e/o idrogeologiche del bacino del corso d'acqua o altro); nel caso si verificano queste ultime condizioni gli studi dovranno essere aggiornati. Viceversa, per poter confermare le risultanze degli studi pregressi, dovrà essere sottoscritta, da parte del professionista incaricato dell'aggiornamento, una dichiarazione sostitutiva di atto di notorietà (art. 47, DPR 445/2000, vedi schema allegato al presente documento) con la quale sarà dichiarata la non necessità di dover procedere ad ulteriori studi di approfondimento.

In assenza di tali condizioni le fasce di rispetto dovranno essere riportate alla distanza prevista dall'art. 96, lett. f), R.D. n. 523/1904.

9. Ripristino di corsi d'acqua a seguito di violazioni in materia di Polizia Idraulica

In caso di realizzazione di opere abusive o difformi da quanto concesso/autorizzato, la diffida a provvedere alla rimozione e riduzione in pristino dovrà essere disposta con apposita Ordinanza Sindacale.

10. Procedure di sdemanializzazione e modifica limiti area demaniale.

Il Comune, in caso di necessità di modificare o di definire i limiti alle aree demaniali dovrà proporre ai competenti uffici dell'amministrazione statale (Agenzia del Demanio) le nuove delimitazioni.

Le richieste di sdemanializzazione sul reticolo minore dovranno essere inviate alle Agenzie del Demanio competenti per territorio. L'amministrazione comunale dovrà in tal caso allegare il nulla-osta idraulico.

Si ricorda che, ai sensi dell'art. 115, comma 4, del D. Lgs. 3 aprile 2006 n. 152 e s.m.i., le aree del demanio fluviale di nuova formazione (ai sensi della legge 5 gennaio 1994, n. 37) non possono essere oggetto di sdemanializzazione.

FAC-SIMILE ASSEVERAZIONE PER LA REDAZIONE/AGGIORNAMENTO DEL DOCUMENTO DI POLIZIA IDRAULICA

**DICHIARAZIONE SOSTITUTIVA DELL'ATTO DI NOTORIETA'
(Art. 47 D.P.R. 28 dicembre 2000, n. 445)**

Il/la sottoscritto/a.....
nata/o a il
residente a
in via n.
iscritto/a all' [] Ordine [] Collegio dei della Regione/Provincia..... n. ord.....
incaricato/a dal Comune di (prov.....)
con Det./Del. n..... del.....

- di redigere il Documento di Polizia Idraulica (DPI) ai sensi dei "Criteri per l'esercizio dell'attività di Polizia Idraulica di competenza comunale –Allegato D alla presente deliberazione"
- di aggiornare il Documento di Polizia Idraulica (DPI), redatto nell'annoda, ai sensi dei "Criteri per l'esercizio dell'attività di Polizia Idraulica di competenza comunale –Allegato D alla presente deliberazione"

consapevole che in caso di dichiarazione mendace sarà punito ai sensi del Codice Penale secondo quanto prescritto dall'art. 76 del succitato D.P.R. 445/2000 e che, inoltre, qualora dal controllo effettuato emerga la non veridicità del contenuto di taluna delle dichiarazioni rese, decadrà dai benefici conseguenti al provvedimento eventualmente emanato sulla base della dichiarazione non veritiera (art. 75 D.P.R. 445/2000);

DICHIARA

- di aver redatto il Documento di Polizia Idraulica (DPI) di cui sopra conformemente ai "Criteri per l'esercizio dell'attività di Polizia Idraulica di competenza comunale –Allegato D alla presente deliberazione";
- di aver aggiornato il Documento di Polizia Idraulica (DPI), redatto nell'annoda, ai sensi dei "Criteri per l'esercizio dell'attività di Polizia Idraulica di competenza comunale –Allegato D alla presente deliberazione" relativamente ai seguenti aspetti:
 -
 -
 -
 - Altro.....
- di aver redatto, ai fini della delimitazione delle fasce di rispetto dei corsi d'acqua in deroga a quanto previsto dall'art. 96, lett. f), R.D. n. 523/1904, uno studio idraulico di approfondimento ai sensi dell'Allegato 4 dei "Criteri ed indirizzi per la redazione della componente geologica, idrogeologica e sismica del Piano di Governo del Territorio, in attuazione dell'art. 57 della legge regionale 11 marzo 2005, n. 12";
oppure.....
- di aver aggiornato, ai fini della delimitazione delle fasce di rispetto dei corsi d'acqua in deroga a quanto previsto dall'art. 96, lett. f), R.D. n. 523/1904, lo studio idraulico di approfondimento (redatto nell'anno da

.....) ai sensi dell'Allegato 4 dei "Criteri ed indirizzi per la redazione della componente geologica, idrogeologica e sismica del Piano di Governo del Territorio, in attuazione dell'art. 57 della legge regionale 11 marzo 2005, n. 12";

oppure.....

- che non si è reso necessario sviluppare studi idraulici di approfondimento, in quanto.....(lo studio non propone la delimitazione delle fasce di rispetto dei corsi d'acqua in deroga a quanto previsto dall'art. 96, lett. f), R.D. n. 523/1904,/oppure specificare altre/ulteriori motivazioni).

Dichiara infine di essere informato, ai sensi e per gli effetti di cui all'articolo 13 del Dlgs 196 del 30 giugno 2003, che i dati personali raccolti saranno trattati, anche con strumenti informatici, esclusivamente nell'ambito del procedimento per il quale la presente dichiarazione viene resa.

.....

(luogo, data)

Il Dichiarante

.....

Ai sensi dell'articolo 38, D.P.R. 445 del 28 dicembre 2000, così come modificato dall'articolo 47 del d. lgs. 235 del 2010, la dichiarazione è sottoscritta dall'interessato in presenza del dipendente addetto ovvero sottoscritta e presentata unitamente a copia fotostatica non autenticata di un documento di identità del sottoscrittore. La copia fotostatica del documento è inserita nel fascicolo. La copia dell'istanza sottoscritta dall'interessato e la copia del documento di identità possono essere inviate per via telematica.

La mancata accettazione della presente dichiarazione costituisce violazione dei doveri d'ufficio (articolo 74 comma D.P.R. 445/2000). Esente da imposta di bollo ai sensi dell'articolo 37 D.P.R. 445/2000.

_____ • _____

ALLEGATO E**LINEE GUIDA DI POLIZIA IDRAULICA****PREMESSE**

L'appartenenza dei corsi d'acqua al Demanio dello Stato nasce dalla evidente utilità pubblica della risorsa, della sua salvaguardia volta a garantirne la qualità e la fruibilità nel tempo, evitando interazioni negative che ne possano compromettere e la disponibilità, ma anche per evitare che gli eventi di piena possano arrecare danni alle infrastrutture pubbliche e private, nonché agli insediamenti umani.

Questa ultima finalità impone che le attività umane interferenti con i corsi d'acqua debbano presentare caratteristiche di compatibilità tali da assicurare il bene pubblico.

L'art. 89 del d.lgs. 31 marzo 1998, n. 112 ha trasferito alle Regioni la gestione del demanio idrico, in attuazione del processo di decentramento amministrativo di cui alla l. 15 marzo 1997, n. 59, confermando comunque allo Stato la titolarità del demanio idrico.

In particolare, sono stati trasferiti a Regioni ed Enti Locali le funzioni relative «ai compiti di polizia idraulica e di pronto intervento di cui al R.D. 25 luglio 1904, n. 523 e al R.D. 9 dicembre 1937, n. 2669, ivi comprese l'imposizione di limitazioni e divieti all'esecuzione di qualsiasi opera o intervento anche al di fuori dell'area demaniale idrica, qualora questi siano in grado di influire anche indirettamente sul regime dei corsi d'acqua» e «alla gestione del demanio idrico, ivi comprese tutte le funzioni amministrativenonché alla determinazione dei canoni di concessione e l'introito dei relativi proventi.....»; in tal senso sono da intendersi trasferiti anche i compiti di polizia idraulica definiti prima dal R.D. 8 maggio 1904, n. 368 ed oggi dal R.R. 3/2010 in forza della L.R. 31/2008.

Regione Lombardia, in applicazione dell'art. 3 del D.Lgs 112/1998, con L.R. 1/2000 ha stabilito, previa identificazione dei reticoli, di esercitare le competenze in materia di polizia idraulica sul Reticolo Idrico Principale, delegando ai comuni la competenza sul Reticolo Idrico Minore. Sul reticolo consortile le attività di polizia idraulica sono esercitate dai Consorzi di Bonifica ai sensi del Regolamento Regionale 3/2010, ovvero dai regolamenti consortili approvati dalla Giunta ai sensi della L.R. 31/2008 e s.m.i. Le indicazioni sopracitate sono da intendersi di carattere generale; nel successivo punto 4 sono definite e identificate le Autorità Idrauliche competenti su ciascun reticolo idrico e le relative funzioni.

L'art. 56 del d.lgs. n. 152/2006 stabilisce che «l'attività di programmazione, di pianificazione e di attuazione degli interventi» volti ad «assicurare la tutela, il risanamento del suolo e del sottosuolo, il risanamento idrogeologico del territorio tramite la prevenzione dei fenomeni di dissesto, la messa in sicurezza delle situazioni di rischio e la lotta alla desertificazione» (art. 53) non possono essere disgiunti dallo svolgimento di varie attività, fra le quali, in particolare al punto i) troviamo «lo svolgimento funzionale dei servizi di polizia idraulica, di navigazione interna, nonché della gestione dei relativi impianti».

Il secondo comma del suddetto articolo precisa che dette attività sono svolte secondo criteri, metodi e standard finalizzati a garantire:

- a) *“condizioni di salvaguardia della vita umana e del territorio, ivi compresi gli abitati ed i beni;*
- b) *modalità di utilizzazione delle risorse e dei beni, e di gestione dei servizi connessi”.*

Nel testo della legge 11 dicembre 2000, n. 365 *“Conversione in legge con modifica del decreto legge 12 ottobre 2000”, n. 279 recante interventi urgenti per le aree a rischio idrogeologico molto elevato ed in materia di protezione civile...”,* all'art. 2 dell'allegato, viene data particolare importanza, oltre agli interventi di ripristino, ad *“...una attività straordinaria di sorveglianza e ricognizione lungo i corsi d'acqua e le relative pertinenze, nonché nelle aree demaniali, attraverso sopralluoghi finalizzati a rilevare le situazioni che possono determinare maggiore pericolo, incombente e potenziale, per le persone e le cose...”.*

Il secondo comma dello stesso art. 2 prevede che l'attività venga svolta ponendo particolare attenzione a:

- a) le opere e gli insediamenti presenti in alveo e nelle relative pertinenze;

- b) gli invasi artificiali, in base ai dati resi disponibili dal servizio dighe;
- c) i restringimenti nelle sezioni di deflusso prodotti dagli attraversamenti o da altre opere esistenti;
- d) le situazioni di impedimento al regolare deflusso delle acque, con particolare riferimento all'accumulo di inerti e relative opere di dragaggio;
- e) l'apertura di cave ed il prelievo di materiale litoide;
- f) le situazioni di dissesto, in atto o potenziale, delle sponde e degli argini;
- g) l'efficienza e la funzionalità delle opere idrauliche esistenti, il loro stato di conservazione;
- h) qualsiasi altro elemento che possa dar luogo a situazione di allarme.

Dal punto di vista del governo del territorio, una corretta gestione del demanio idrico può incidere in modo fortemente positivo sulla tutela e valorizzazione dell'ambiente e sull'equilibrio idraulico, con risvolti importanti in termini di sicurezza. In particolare, l'attività di difesa del suolo nell'area lombarda è fortemente condizionata dai seguenti aspetti specifici:

1. elevata e diffusa antropizzazione della pianura e dei fondovalle montani, dove l'alta densità urbana ha portato al graduale restringimento degli alvei naturali e alla progressiva eliminazione delle aree di naturale laminazione delle piene, portando a elevate criticità sotto il profilo idraulico, aggravate dal graduale aumento delle portate di piena legato a fattori climatici e antropici;
2. elevata compromissione delle fasce di pertinenza fluviale, ivi compresa la fascia golenale del fiume Po, che determina un progressivo peggioramento dell'assetto idraulico;
3. progressiva riduzione delle risorse finanziarie destinate alla difesa del suolo, a fronte delle necessità di attuare importanti opere strutturali di difesa dalle esondazioni e di stabilizzazione di versanti soggetti a dissesto e di garantire l'efficacia nel tempo delle opere realizzate attraverso una costante opera di manutenzione;
4. esigenza di dedicare risorse ad opere di laminazione delle portate derivanti dal drenaggio delle aree urbane (sistema di collettamento e di smaltimento delle acque piovane) per evitare ulteriori incrementi dell'entità delle piene;
5. contenimento dell'uso del suolo – vedi L.R. 31/2014 – mediante principalmente interventi di recupero di aree già urbanizzate con ristrutturazione di edifici esistenti applicando il regolamento di invarianza idraulica (DGR 20/11/2017, n. 7372) allo scopo di superare e rimediare a compromissioni avvenute quando più forte era la spinta a un'espansione indiscriminata delle aree urbane;
6. presenza di diffuse situazioni di abusivismo da far emergere e regolarizzare, recuperando i relativi canoni.

Di tale situazione dovrà essere debitamente tenuto conto nello svolgimento delle attività di polizia idraulica. Conseguentemente gli obiettivi della gestione del demanio idrico sono rivolti a:

- a) migliorare la sicurezza idraulica del territorio attraverso il controllo e la manutenzione delle opere, insediamenti, manufatti che interferiscono con gli alvei fluviali e le relative fasce di esondazioni in caso di piena;
- b) favorire il recupero degli ambiti fluviali all'interno del sistema regionale del verde e grandi corridoi ecologici;
- c) garantire il mantenimento della funzionalità degli alvei, anche attraverso il corretto svolgimento delle attività di polizia idraulica;
- d) disincentivare gli usi del suolo incompatibili con la sicurezza idraulica e l'equilibrio ambientale;
- e) promuovere la delocalizzazione degli insediamenti incompatibili e l'adeguamento dei manufatti interferenti;

- f) realizzare interventi che non modifichino negativamente gli obiettivi di qualità ambientale con particolare riguardo alla tutela delle aree di pertinenza dei corsi d'acqua con lo scopo di preservare i paesaggi, le zone umide ed arrestare la perdita di biodiversità.

Titolo I PRINCIPI GENERALI

1. Finalità

Il R.D. 25 luglio 1904, n. 523 all'art. 1 stabilisce che:

“Al Governo è affidata la suprema tutela sulle acque pubbliche e l'ispezione sui relativi lavori” e ribadisce all'art. 2 che:

“Spetta esclusivamente all'autorità amministrativa lo statuire e provvedere, anche in caso di contestazioni, sulle opere di qualsiasi natura e in generale sugli usi, atti o fatti, anche consuetudinari, che possono aver relazione col buon regime delle acque pubbliche, con la difesa delle sponde ...”.

La polizia idraulica consiste nell'attività tecnico-amministrativa di controllo degli interventi di gestione e trasformazione del demanio idrico e del suolo in fregio ai corpi idrici, ai fini della tutela e della preservazione del corso d'acqua stesso e delle sue pertinenze.

Ciò si traduce in particolare nella:

- sorveglianza di fiumi e torrenti al fine, da un lato, di mantenere e migliorare il regime idraulico ai sensi del t.u. 523/1904, e dall'altro, di garantire il rispetto delle disposizioni del capo VII del t.u. 523/1904, del t.u. 1775/1933, del R.D. 1285/1920 capo IX, collaborando inoltre con gli enti preposti al controllo previsto dal d.lgs n. 42/2004 e dal d.lgs n. 152/2006 e ss.mm.ii.;
- presidio degli argini dei corsi d'acqua la cui conservazione è ritenuta rilevante per la tutela della pubblica incolumità (vedi legge 31 dicembre 1996, n. 677, art. 4, comma 10 ter);
- raccolta delle misure idrometriche e pluviometriche, al fine di attivare nei tratti arginati le procedure del t.u. 2669/37 relative al servizio di piena e nei tratti non arginati, quindi sprovvisti di tale servizio, di avviare le azioni di contenimento e ripristino dei danni provocati dalle esondazioni, anche attraverso i piani di Protezione civile;
- verifica con gli Enti preposti dello stato della vegetazione esistente in alveo e sulle sponde, al fine di programmare il taglio della vegetazione che può arrecare danno al regolare deflusso delle acque ed alla stabilità delle sponde, con riferimento allo stato vegetativo, alle capacità di resistere all'onda di piena ed alla sezione idraulica del corso d'acqua;
- verifica del rispetto delle concessioni ed autorizzazioni assentite ai sensi del Capo VII del R.D. 523/1904;
- verifica del rispetto delle prescrizioni e delle direttive emanate dall'Autorità di Bacino competente;
- formulazione di proposte di interventi di ordinaria e straordinaria manutenzione;
- accertamento di eventuali violazioni delle norme di cui al Capo VII del R.D. 523/1904;
- controllo del rispetto delle concessioni assentite ai sensi del t.u. 1775/33;
- verifica che i progetti e le opere di modificazione delle aree di espansione non riducano o paralizzino le laminazioni delle aree stesse e non prevedano abbassamenti del piano campagna, tali da compromettere la stabilità degli argini o delle sponde;
- verifica, in collaborazione con gli Enti preposti, che nelle zone di espansione le coltivazioni arboree presenti o da impiantare siano compatibili con il regime idraulico dei corsi d'acqua, con particolare riferimento alla loro stabilità in occasione di eventi di piena.

2. Definizioni:

Demanio idrico: ai sensi del 1° comma dell'art. 822 del Codice Civile, *“..appartengono allo Stato e fanno parte del demanio pubblico il lido del mare, la spiaggia, le rade e i porti, i fiumi, i torrenti, i laghi e le altre acque definite pubbliche dalle leggi in materia ...”*. Pertanto fanno parte del Demanio dello Stato tutte le acque superficiali e sotterranee, ancorché non estratte dal sottosuolo (art. 144 comma 1, D.Lgs. n. 152/2006). Per quanto attiene i corsi d'acqua, si considerano demaniali:

- quelli iscritti negli elenchi delle acque pubbliche;
- tutti i corsi d'acqua di origine naturale estesi verso monte fino alle sorgenti, anche se interessati da opere ed interventi di sistemazione idraulica realizzati dalla pubblica amministrazione o con finanziamenti pubblici.

Sono altresì considerati demaniali, anche se artificiali:

- i canali di bonifica realizzati dalla pubblica amministrazione direttamente o mediante i Consorzi di Bonifica;
- i canali realizzati come opere idrauliche dalla pubblica amministrazione o con finanziamenti pubblici;
- tutti gli altri canali da individuare come demaniali in base ad una specifica disposizione normativa.

Restano invece di titolarità dei privati concessionari e non hanno natura demaniale (fintanto che non passino in mano pubblica a norma dell'art. 28 del R.D. 11 dicembre 1933, n. 1775), il complesso delle opere strumentali alle derivazioni ed al loro esercizio, nel cui ambito devono essere ricondotti i canali e gli acquedotti di cui si avvalgono i concessionari, i cui titoli sono in corso o in attesa di rinnovo, o aventi titolo alla concessione.

Alveo di un corso d'acqua: porzione della regione fluviale compresa tra le sponde incise naturali, costituite dal limite dell'erosione dei terreni operata dalla corrente idrica, ovvero fisse (artificiali), quali scogliere e muri d'argine in frodo.

La Corte di Cassazione Civile, con sentenza a sezioni unite del 18 dicembre 1998, n. 12701, ha stabilito che: *“Fanno parte del demanio idrico, perché rientrano nel concetto di alveo, le sponde e le rive interne dei fiumi, cioè le zone soggette ad essere sommerse dalle piene ordinarie (mentre le sponde e le rive esterne, che possono essere invase dalle acque solo in caso di piene straordinarie, appartengono ai proprietari dei fondi rivieraschi), ed altresì gli immobili che assumano natura di pertinenza del medesimo demanio per l'opera dell'uomo, in quanto destinati al servizio del bene principale per assicurare allo stesso un più alto grado di protezione. Tale rapporto pertinenziale e la conseguente demanialità del bene accessorio permangono fino al momento in cui la pubblica amministrazione manifesti la sua volontà di sottrarre la pertinenza alla sua funzione, mentre la sdemanializzazione non può desumersi da comportamenti omissivi della medesima”*.

Polizia idraulica: attività e funzioni di controllo poste in capo all'Autorità Idraulica, da effettuare, nel rispetto e nell'applicazione delle vigenti normative, sugli interventi di gestione e trasformazione del demanio idrico e del suolo in fregio ai corpi idrici, ai fini della tutela e della preservazione del corso d'acqua stesso e delle sue pertinenze. La polizia idraulica si esplica mediante:

- a) la vigilanza;
- b) l'accertamento e la contestazione delle violazioni previste in materia;
- c) il rilascio di concessioni relative all'utilizzo e all'occupazione dei beni demaniali;
- d) Il rilascio di nulla-osta idraulici relativi ad opere nella fascia di rispetto dei corsi d'acqua.

Concessione demaniale: è l'atto necessario per poter utilizzare un bene del demanio idrico e/o le sue pertinenze. Ai sensi del R.D. 523/1904 e del R.R. 3/2010 interessa quei soggetti, pubblici o privati, che intendono occupare aree demaniali.

- Concessione con occupazione fisica di area demaniale: quando gli interventi o l'uso ricadono all'interno dell'area demaniale, interessando fisicamente il perimetro dell'alveo o la superficie degli argini o delle

alzaie. È soggetta al pagamento del canone demaniale raddoppiato secondo le modalità indicate nell'allegato F.

- Concessione senza occupazione fisica di area demaniale: quando gli interventi o l'uso non interferiscono direttamente con il perimetro dell'alveo o la superficie degli argini o delle alzaie, ma intercettano le proiezioni in verticale dell'area demaniale (ad es. attraversamenti in sub-alveo o aerei). È soggetta al pagamento del canone demaniale.

Nulla-osta idraulico: è il provvedimento che consente di eseguire opere nella fascia di rispetto di 10,00 m. (se non ridelimitati ai sensi dell'art. 96 c. f) del R.D. n. 523/1904) dall'estremità dell'alveo inciso o, in caso di corsi d'acqua arginati, dal piede esterno dell'argine.

Il nulla-osta idraulico viene, inoltre, rilasciato per la formazione di difese radenti che non modifichino la geometria del corso d'acqua e non riducano in alcun modo la sezione di deflusso dell'alveo e per tutti quegli interventi o usi occasionali che interessano l'area demaniale, ma non generano interferenze significative con la stessa (es. manifestazioni culturali e/o sportive, singoli interventi di taglio piante e sfalcio erba, ecc.). Non è soggetto al pagamento del canone demaniale.

Autorizzazione provvisoria: è il provvedimento che viene rilasciato nei soli casi d'urgenza per la realizzazione di opere/interventi di rilevanza pubblica. Entro 60 giorni dall'avvio dell'attività dovrà essere comunque chiesta regolare concessione idraulica.

Parere di compatibilità idraulica: valutazione di ordine tecnico che l'Autorità Idraulica esprime su una proposta progettuale di intervento che interessa un'area demaniale. Il parere non dà alcun titolo ad eseguire opere.

3. Reticoli idrici e demanio: origini ed evoluzione e modalità di trasferimento dei corsi d'acqua

La gestione del demanio idrico così come proceduralmente suddivisa dai R.D. n. 368/1904 (oggi sostituito dal R.R. 3/2010) e n. 523 del 1904, rende indispensabile l'identificazione dei distinti reticoli idrici sui quali applicare le differenti norme di polizia idraulica. Da un lato, il trasferimento delle competenze alle Regioni operato con il D.p.r. n. 616/1977 ha portato alla luce, a seguito dell'approvazione della l.r. 59/1984, la necessità di individuare i corsi d'acqua da includere in uno specifico piano di riordino irriguo (vedi art. 16 – contenuti dei piani) e più precisamente: l'elenco di tutti i canali naturali ed artificiali a prevalente utilizzazione irrigua, di colo, di recapito dei coli o comunque interessati dal riordino. Dall'altro, successivamente al trasferimento delle competenze inerenti la gestione del demanio idrico operato ai sensi del D.Lgs 112/1998, Regione Lombardia, con l.r. 1/2000, ha stabilito la necessità di individuare i reticoli idrici Principale e Minore associandone le competenze di polizia idraulica rispettivamente alla Regione stessa e ai Comuni.

In base alle considerazioni sopracitate ed ai fini dell'applicazione della polizia idraulica si evidenzia che nei reticoli idrici Principale e Minore possono essere inclusi esclusivamente i corsi d'acqua facenti parte degli elenchi delle acque pubbliche di cui al R.D. 1775/1933 ovvero quelli i cui alvei risultino di proprietà demaniale mentre nei reticoli di competenza dei consorzi di bonifica, oltre a quelli sopracitati, possono essere inseriti anche quelli propri dei consorzi o, su richiesta da parte dei proprietari, anche quelli privati.

Stabilita la demanialità di un corso d'acqua, il suo inserimento - in tutto o in parte - in uno dei reticoli idrici avviene considerandone le funzioni e tenendo altresì in considerazione l'esigenza di una gestione unitaria e condivisa sia del sedime che della risorsa idrica che vi scorre; **per questa ragione gli elenchi dei reticoli idrici individuati nella presente deliberazione non sono da considerarsi statici e immodificabili** ma, proprio per andare incontro alle esigenze di ottimizzarne le funzioni, risultano suscettibili di modifiche ed integrazioni. L'inserimento e/o il trasferimento di un corso d'acqua, o tratto di esso, da un elenco all'altro degli Allegati al presente provvedimento avviene con deliberazione della Giunta Regionale.

Il trasferimento nell'allegato C "Reticolo Idrico di competenza dei consorzi di Bonifica" avviene attraverso le seguenti specifiche modalità:

Trasferimento di un corso d'acqua o tratto di esso dall'Allegato A all'Allegato C

Il trasferimento di un corso d'acqua, o tratto di esso, dall'Allegato A (Reticolo Idrico Principale" RIP) all'Allegato C "Reticolo Idrico di competenza dei consorzi di Bonifica" RIB) è sancito attraverso una delibera di Giunta Regionale, sentiti preventivamente gli Enti territorialmente interessati.

Trasferimento di un corso d'acqua o tratto di esso dal Reticolo Idrico Minore all'Allegato C.

Il trasferimento di un corso d'acqua, o tratto di esso, dal Reticolo Idrico Minore, di competenza comunale, all'Allegato C "Reticolo Idrico di competenza dei consorzi di Bonifica" RIB) si svolge, previa consultazione del consorzio di bonifica (soggetto subentrante) e del/i comune/i interessato/i (amministrazione trasferente), attraverso le seguenti fasi:

- 1) pubblicazione sull'albo pretorio comunale e sul sito istituzionale del/dei Comune/i interessati per un periodo di 15 gg. dell'elenco dei corsi d'acqua o tratti di essi oggetto della proposta di trasferimento;
- 2) trascorso il termine di pubblicazione sono concessi 15 giorni per l'inoltro alle amministrazioni comunali territorialmente interessate delle eventuali osservazioni; nei successivi 10 giorni il Comune inoltra a Regione Lombardia, per conoscenza, le osservazioni pervenute da parte degli interessati unitamente alle proprie controdeduzioni e/o osservazioni;
- 3) il passaggio effettivo delle competenze è sancito con la definizione di un "Verbale di trasferimento competenza tratto" sottoscritto dagli interessati. Trascorsi 30 giorni dalla richiesta, da parte del soggetto subentrante, della sottoscrizione del "Verbale di trasferimento" all'amministrazione trasferente per la sottoscrizione, in mancanza di un riscontro da parte della stessa, si ritiene perfezionato il trasferimento della funzione di Autorità Idraulica del tratto di corso d'acqua interessato. Resta in capo all'amministrazione trasferente ogni forma di responsabilità diretta ed indiretta, nonché gli oneri anche relativi ad eventuali danni, a fronte del mancato o incompleto trasferimento al soggetto subentrante di atti, documentazione ed informazioni in proprio possesso, necessari alla corretta gestione del corso d'acqua, o tratto di esso, interessato.

Inserimento di un corso d'acqua o tratto di esso, non individuato come reticolo principale e/o minore nell'Allegato C.

Nel caso vi sia l'esigenza da parte di un Consorzio di voler inserire nel reticolo di propria competenza un corso d'acqua, o tratto di esso, non inserito nell'Allegato A (reticolo principale di competenza regionale, B reticolo di competenza AIPO o minore di competenza comunale) la procedura da adottare è la seguente:

- 1) pubblicazione sull'albo pretorio comunale, sul sito istituzionale del/dei Comune/i interessati per un periodo di 15 gg. e su un quotidiano a diffusione locale, dell'elenco dei corsi d'acqua o tratti di essi oggetto della proposta di trasferimento;
- 2) trascorso il termine di pubblicazione sono concessi 15 giorni per l'inoltro alle amministrazioni comunali territorialmente interessate delle eventuali osservazioni;
- 3) il passaggio effettivo delle competenze al Consorzio (soggetto subentrante) è sancito con deliberazione della/e amministrazione/i comunale/i territorialmente interessata/e entro il termine di 60 gg. In mancanza del rilascio del provvedimento comunale, si ritiene comunque perfezionato il trasferimento entro il sopracitato termine (60 gg).

4. Autorità idraulica

L'Autorità Idraulica rappresenta il soggetto giuridico deputato allo svolgimento delle attività di Polizia Idraulica richiamate nel precedente paragrafo 2; tali attività sono svolte sul territorio regionale da AIPO, Regione, Consorzi di Bonifica e Comuni. E' da evidenziare che in alcuni casi, sul medesimo corso d'acqua, le funzioni di Autorità Idraulica sono suddivise tra soggetti differenti. Regione, Consorzi di Bonifica e Comuni assumono il ruolo di Autorità Idraulica ed esplicano tutte le funzioni di polizia idraulica sui propri reticoli idrici

(rispettivamente allegato A - Reticolo Idrico Principale, Allegato C – Reticolo di competenza dei Consorzi di Bonifica e Reticoli Idrici Minori comunali definiti ai sensi dell'art. 3, c. 114, l.r. 1/2000 e ss.mm.ii. con le modalità indicate nell'allegato D alla presente deliberazione) fatta eccezione per i corsi d'acqua individuati nell'Allegato B - Individuazione del reticolo di competenza dell'Agenzia Interregionale del fiume Po - per i quali le funzioni di Autorità idraulica per le attività di vigilanza, accertamento e contestazione delle violazioni previste in materia sono attribuite ad AIPO.

Regione Lombardia (per il reticolo idrico principale, ai sensi art. 1, l.r. 30/2006 e ai sensi dell'art. 80, c. 6 bis della l.r. 31/2008) e i Comuni (per il reticolo idrico minore, ai sensi art. 80, c. 5, l.r. 31/2008) possono affidare la gestione di corsi d'acqua di loro competenza a Consorzi di Bonifica, mediante sottoscrizione di specifica Convenzione (v. schema - Allegato G). È consentita, inoltre, ai Comuni la gestione associata delle attività di Polizia Idraulica, nonché la stipula di convenzioni (v. schema - Allegato G) con Comunità Montane per la gestione delle medesime attività. Sui corsi d'acqua oggetto di convenzione per la gestione, il rilascio dei provvedimenti concessori/autorizzativi e la riscossione dei canoni di polizia idraulica rimangono comunque in carico all'Autorità idraulica competente per reticolo.

I Consorzi di Bonifica, infine, possono supportare i Comuni nell'attività di espressione di pareri di compatibilità idraulica sul reticolo idrico minore sempre previa sottoscrizione di apposita convenzione ai sensi dell'art. 80, comma 5, l.r. n. 31/2008.

Si ricorda che, ai sensi della deliberazione n. 10/2006 assunta dal Comitato Istituzionale dell'Autorità di Bacino del fiume Po nella seduta del 5 aprile del 2006, sono da sottoporre a parere obbligatorio dell'Autorità di Bacino gli interventi relativi a infrastrutture pubbliche e di interesse pubblico da realizzare sui fiumi Po, Ticino, Adda e Oglio appartenenti alle seguenti categorie di opere:

- ponti e viadotti di attraversamento e relativi manufatti di accesso costituenti parti di qualsiasi infrastruttura a rete;
- linee ferroviarie e strade a carattere nazionale, regionale e locale;
- porti e opere per la navigazione fluviale.

Su tutti i rimanenti corsi d'acqua e sui tratti di quelli elencati in precedenza non oggetto di delimitazione delle fasce fluviali, il parere sulla compatibilità delle opere con la pianificazione di bacino è formulato dall'Autorità idraulica competente all'espressione del nulla-osta idraulico ai sensi del R.D. 523/1904 e ss.mm.ii., la quale invia all'Autorità di Bacino notizia della progettazione della nuova opera.

Sono comunque da sottoporre a parere dell'Autorità di Bacino le categorie di opere di carattere infrastrutturale soggette a VIA individuate nel D.P.C.M. 10 agosto 1988 n. 377 e nel D.P.R. 12 aprile 1996, allegati A e B e ss.mm.ii.

5. Principi di gestione

5.1 Lavori ed attività vietate

Come previsto dall'art. 93, R.D. n. 523/1904, nessuno può realizzare opere nell'alveo dei fiumi, torrenti, rivi, scolatoi pubblici e canali di proprietà demaniale senza il permesso dell'Autorità idraulica competente.

Nel caso di alvei a sponde variabili od incerte, la linea o le linee fino alle quali dovrà intendersi esteso il divieto stabilito dall'art. 93, saranno determinate, anche in caso di contestazione, dall'Autorità Idraulica competente.

Ai sensi dell'art. 96, R.D. n. 523/1904, le principali attività e le più significative opere vietate in modo assoluto sulle acque pubbliche, loro alvei, sponde e difese sono le seguenti:

- a) la formazione di pescaie, chiuse, petraie ed altre opere per l'esercizio della pesca, con le quali si alterasse il corso naturale delle acque. Sono eccettuate da questa disposizione le consuetudini per l'esercizio di legittime ed innocue concessioni di pesca, quando in esse si osservino le cautele od imposte negli atti

delle dette concessioni, o già prescritte dall'autorità competente, o che questa potesse trovare conveniente di prescrivere;

- b) le piantagioni che si inoltrino dentro gli alvei dei fiumi, torrenti, rivi e canali, a costringerne la sezione normale e necessaria al libero deflusso delle acque;
- c) lo sradicamento o l'abbruciamento dei ceppi degli alberi che sostengono le ripe dei fiumi e dei torrenti per una distanza orizzontale non minore di dieci metri dalla linea in cui arrivano le acque ordinarie. Per i rivi, canali e scolatoi pubblici la stessa proibizione è limitata ai piantamenti aderenti alle sponde;
- d) la piantagione sulle alluvioni delle sponde dei fiumi e torrenti e loro isole a distanza dalla opposta sponda minore di quella, nelle rispettive località, stabilita o determinata dalla «Autorità Idraulica» competente;
- e) le piantagioni di qualunque sorta di alberi ed arbusti sul piano e sulle scarpe degli argini, loro banche e sottobanche, lungo i fiumi, torrenti e canali navigabili;
- f) le piantagioni di alberi e siepi, le fabbriche, gli scavi e lo smovimento del terreno a distanza dal piede degli argini e loro accessori come sopra, minore di quella stabilita dalle discipline vigenti nelle diverse località, ed in mancanza di tali discipline, a distanza minore di metri quattro per le piantagioni e smovimento del terreno e di metri dieci per le fabbriche e per gli scavi;
- g) qualunque opera o fatto che possa alterare lo stato, la forma, le dimensioni, la resistenza e la convenienza all'uso, a cui sono destinati gli argini e loro accessori come sopra, e manufatti attinenti;
- h) le variazioni ed alterazioni ai ripari di difesa delle sponde dei fiumi, torrenti, rivi, canali e scolatoi pubblici, tanto arginati come non arginati, e ad ogni altra sorta di manufatti attinenti;
- i) il pascolo e la permanenza dei bestiami sui ripari, sugli argini e loro dipendenze, nonché sulle sponde, scarpe, o banchine dei pubblici canali e loro accessori;
- j) l'apertura di cavi, fontanili e simili a distanza dai fiumi, torrenti e canali pubblici minori di quella voluta dai regolamenti e consuetudini locali, o di quella che dall'autorità amministrativa provinciale sia riconosciuta necessaria per evitare il pericolo di diversioni e indebite sottrazioni di acque;
- k) qualunque opera nell'alveo o contro le sponde dei fiumi o canali navigabili, o sulle vie alzaie, che possa nuocere alla libertà ed alla sicurezza della navigazione ed all'esercizio dei porti natanti e ponti di barche;
- l) i lavori od atti non autorizzati con cui venissero a ritardare od impedire le operazioni del trasporto dei legnami a galla ai legittimi concessionari;
- m) lo stabilimento di molini natanti.

Per distanza dai piedi dell'argine si intende la distanza non solo dalle opere arginali, ma anche dalle scarpate morfologiche stabili (parere Consiglio di Stato 1° giugno 1988 e Cassazione 24 settembre 1969, n. 2494). In assenza di opere fisse, la distanza è da calcolare a partire dal ciglio superiore della riva incisa. Le distanze specificate dal R.D. n. 523/1904 sono derogabili solo se previsto da discipline locali, come le norme urbanistiche vigenti a livello comunale, con riferimento a quanto specificato nella L.R. 15 marzo 2016, n. 4.

A tal fine le deroghe alle fasce di rispetto, introdotte dal documento di polizia idraulica elaborato dai comuni (v. Allegato D) hanno effetto solo se tale documento viene recepito all'interno dello strumento urbanistico, previo parere obbligatorio e vincolante di Regione Lombardia.

Per quanto riguarda le opere, occupazioni, senza autorizzazione idraulica, realizzate all'interno delle fasce di rispetto (a distanza dai corsi d'acqua inferiori a quelle di cui all'art. 96, lettera f) del R.D. 523/1904, vigono le disposizioni di cui all'art. 11 della l.r. n. 4/2016.

Nel caso di opere vietate in modo assoluto, l'ufficio competente non esprime parere, ma si limita a comunicare che, tenuto conto di quanto previsto nella normativa di riferimento, la realizzazione è vietata e quindi la domanda deve essere respinta.

Si ricorda che il primo comma dell'art. 115 del d.lgs 152/06 stabilisce che *“Al fine di assicurare il mantenimento o il ripristino della vegetazione spontanea nella fascia immediatamente adiacente i corpi idrici, con funzioni di filtro per i solidi sospesi e gli inquinanti di origine diffusa, di stabilizzazione delle sponde e di*

conservazione della biodiversità da contemperarsi con le esigenze di funzionalità dell'alveo, entro un anno dalla data di entrata in vigore della parte terza del presente decreto le regioni disciplinano gli interventi di trasformazione e di gestione del suolo e del soprassuolo previsti nella fascia di almeno 10 metri dalla sponda di fiumi, laghi, stagni e lagune, comunque vietando la copertura dei corsi d'acqua che non sia imposta da ragioni di tutela della pubblica incolumità e la realizzazione di impianti di smaltimento dei rifiuti”.

5.2 Lavori e opere soggetti a concessioni

Ai sensi degli artt. 97 e 98, R.D. n. 523/1904, le principali attività e le più significative opere che non si possono eseguire se non con concessione rilasciata dall'Autorità idraulica competente e sotto l'osservanza delle condizioni imposte nel relativo disciplinare, sono le seguenti:

- a) la formazione di pennelli, chiuse ed altre simili opere nell'alveo dei fiumi e torrenti per facilitare l'accesso e l'esercizio dei porti natanti e ponti di barche;
- b) la formazione di ripari a difesa delle sponde che si avanzano entro gli alvei oltre le linee che fissano la loro larghezza normale;
- c) i dissodamenti dei terreni boscati e cespugliati laterali ai fiumi e torrenti a distanza minore di metri cento dalla linea a cui giungono le acque ordinarie, ferme le disposizioni di cui all'art. 96, lettera c) del r.d. 523/1904;
- d) le piantagioni delle alluvioni a qualsivoglia distanza dalla opposta sponda, quando si trovino di fronte di un abitato minacciato da corrosione, ovvero di un territorio esposto al pericolo di disalveamenti;
- e) la formazione di rilevati di salita o discesa dal corpo degli argini per lo stabilimento di comunicazione ai beni, agli abbeveratoi, ai guadi ed ai passi dei fiumi e torrenti;
- f) la ricostruzione, tuttoché senza variazioni di posizione e forma, delle chiuse stabili ed incili delle derivazioni, di ponti, ponti canali, botti sotterranee e simili esistenti negli alvei dei fiumi, torrenti, rivi, scolatoi pubblici e canali demaniali;
- g) il trasporto in altra posizione dei molini natanti stabiliti sia con chiuse, sia senza chiuse, fermo l'obbligo dell'intera estirpazione delle chiuse abbandonate;
- h) l'occupazione delle spiagge dei laghi con opere stabili, gli scavamenti lunghesse che possano promuovere il deperimento o recar pregiudizio alle vie alzaie ove esistono, e finalmente la estrazione di ciottoli, ghiaie o sabbie.

Restano inoltre soggette a concessione la realizzazione nonché ogni modifica delle seguenti opere:

- ponti carrabili, ferroviari, passerelle pedonali, ponti-canali;
- attraversamenti dell'alveo con tubazioni e condotte interrate, sospese o aggraffate ad altri manufatti di attraversamento;
- attraversamenti dell'alveo con linee aeree elettriche, telefoniche o di altri impianti di telecomunicazione;
- tubazioni aggraffate ai muri d'argine che occupino l'alveo in proiezione orizzontale;
- muri d'argine ed altre opere di protezione delle sponde;
- opere di regimazione e di difesa idraulica;
- opere di derivazione e di restituzione e scarico di qualsiasi natura;
- scavi e demolizioni;
- coperture parziali o tombinature dei corsi d'acqua nei casi ammessi dall'autorità idraulica competente;
- chiaviche.

Altre norme di riferimento sono quelle contenute nel Piano Stralcio per l'Assetto Idrogeologico (PAI) relative ai seguenti ambiti:

- aree incluse nelle perimetrazioni delle fasce fluviali A e B del Piano Stralcio delle Fasce Fluviali (art. da 28 a 39);

- aree di esondazione e dissesti morfologici a carattere torrentizio lungo le aste dei corsi d'acqua e aree di conoide (art. 9, commi 5, 6, 6-bis, 7, 8 e 9 delle Norme di Attuazione del PAI);
- aree a rischio idrogeologico molto elevato (RME – ex PS 267/98, art. 48, 49, 50 e 51 delle Norme di Attuazione del PAI);

Le N.d.A. del PAI si applicano anche alle aree perimetrate nella classe di pericolosità P2 (aree interessate da alluvioni poco frequenti) e P3 (aree interessate da alluvioni frequenti) nelle mappe della pericolosità del Piano di Gestione del Rischio di Alluvioni (PGRA).

5.3 Lavori e opere soggetti a nulla-osta idraulico

Sono soggetti a nulla-osta idraulico:

- gli interventi che ricadono nella fascia di rispetto di 10 metri a partire dall'estremità dell'alveo inciso o, nel caso di corsi d'acqua arginati, dal piede esterno dell'argine;
- la formazione di difese radenti che non modifichino la geometria del corso d'acqua e non riducano in alcun modo la sezione di deflusso dell'alveo;
- gli interventi o gli usi occasionali che interessano l'area demaniale, ma non generano interferenze significative con la stessa (es. manifestazioni culturali e/o sportive, singoli interventi di taglio piante e sfalcio erba, ecc).

5.4 Proprietari frontisti

Ai sensi del 2° comma dell'art. 58 del R.D. sono consentite *“Le opere eseguite dai privati per semplice difesa aderente alle sponde dei loro beni, che non alterino in alcun modo il regime dell'alveo»*. Tale diritto dei proprietari frontisti, ai sensi dell'art. 95 comma 1, *«...è subordinato alla condizione che le opere o le piantagioni non arrechino né alterazioni al corso ordinario delle acque, né impedimento alla sua libertà, né danno alle proprietà altrui, pubbliche o private, alla navigazione, alle derivazioni ed agli opifici legittimamente stabiliti ed in generale ai diritti di terzi”*.

È, dunque, possibile la costruzione di difese radenti (ossia senza restringimento della sezione d'alveo e a quota non superiore al piano campagna), purché realizzate in modo tale da non deviare la corrente verso la sponda opposta, né provocare restringimenti d'alveo. Tali opere dovranno essere caratterizzate da pendenze e modalità costruttive tali da permettere l'accesso al corso d'acqua.

L'accertamento di queste condizioni rientra nelle attribuzioni dell'Autorità Idraulica competente che rilascia nulla-osta idraulico.

La realizzazione di muri spondali verticali o ad elevata pendenza è tollerata unicamente all'interno di centri abitati e comunque dove non siano possibili alternative di intervento a causa della limitatezza delle aree disponibili.

Secondo quanto stabilito dall'art. 12, R.D. n. 523/1904, sono ad esclusivo carico dei proprietari e possessori frontisti le costruzioni di opere di difesa dei loro beni contro i corsi d'acqua.

I frontisti saranno chiamati a rispondere dei danni di qualsiasi natura arrecati ai beni demaniali o loro pertinenze, nonché di ogni altra circostanza che in qualsiasi modo pregiudichi il buon regime dei corsi d'acqua o generi pericolo per la pubblica incolumità, causati dalla scarsa manutenzione delle loro proprietà.

Qualora le attività di manutenzione rientrino nella casistica per la quale è necessario il nulla-osta idraulico, questo dovrà essere ottenuto preventivamente.

5.5 Interventi ammissibili con procedura d'urgenza

È consentita l'effettuazione, senza la preventiva concessione idraulica, richiedendo la sola autorizzazione provvisoria, di tutte quelle attività che rivestano carattere di urgenza e rilevanza pubblica. La valutazione delle condizioni di urgenza deve essere fatta dall'autorità idraulica competente che a seguito della richiesta

rilascia, se del caso, la sopra citata autorizzazione provvisoria. Il soggetto attuatore dovrà comunque richiedere il rilascio della concessione, entro 60 giorni dall'avvio dell'attività.

Nel provvedimento di autorizzazione si deve fare presente che, qualora a conclusione dell'iter istruttorio risulti che le opere in questione non siano concedibili, il richiedente dovrà, a sua cura e spese e senza oneri in capo all'amministrazione, procedere al ripristino dei luoghi. Gli interventi realizzati sul reticolo di competenza dalle Autorità idrauliche, o su loro prescrizione, per sistemazioni idrauliche o destinati alla difesa degli abitati e delle infrastrutture dalle piene e/o da altri rischi idrogeologici, non necessitano delle preventive autorizzazioni e concessioni idrauliche e non sono soggetti al pagamento di alcun canone.

Titolo II CONCESSIONE DEMANIALE

Premesso che le presenti linee guida hanno solo valore orientativo, si evidenzia che in relazione all'ipotesi di domande concorrenti, aventi cioè ad oggetto la richiesta dell'utilizzo della medesima area demaniale, il criterio da seguirsi per l'individuazione del concessionario è quello della priorità della domanda sulla quale in ogni caso prevale la domanda di rinnovo presentata dal precedente concessionario prima della data di scadenza, fatte salve le disposizioni del R.D.L. n. 1338/36 e ss.mm.ii. e della L. 37/94 e ss.mm.ii.

In ogni caso l'amministrazione concedente, motivando dettagliatamente, ha facoltà di concedere il bene a soggetto diverso dal primo richiedente, che dimostri di volersi avvalere del bene per un uso che sia funzionale al perseguimento di interessi pubblici o risponda a rilevanti esigenze di pubblica utilità ovvero che assicuri un maggior investimento per interventi di manutenzione o valorizzazione del bene.

Qualora le istanze di concessione siano di particolare importanza, per l'entità o per lo scopo, si deve procedere alla pubblicazione delle domande mediante affissione all'Albo Pretorio Comunale.

La pubblicazione deve contenere la succinta esposizione dell'istanza, la data di presentazione, la descrizione dell'intervento, ovvero altre informazioni atte a dare ad eventuali oppositori piena cognizione delle caratteristiche della concessione. Il provvedimento di pubblicazione deve contenere anche il termine della pubblicazione e l'invito a coloro che ne abbiano interesse di presentare eventuali opposizioni o reclami o domande concorrenti.

1. Obblighi del concessionario

L'uso dell'area demaniale non può essere diverso da quello previsto in concessione, così come risultante nel progetto allegato all'istanza; eventuali variazioni devono essere autorizzate dal Concedente.

La realizzazione di opere strutturali nell'area demaniale oggetto di concessione è subordinata al possesso, da parte del Concessionario, di ogni atto autorizzativo previsto dalle normative vigenti in materia urbanistica e ambientale.

Il Concessionario deve mantenere costantemente in buono stato l'area e le opere; deve eseguire a sua cura e spese tutte le riparazioni e/o modifiche delle opere che il Concedente ritiene di ordinare ai fini del buon regime delle acque.

Poiché la concessione viene rilasciata salvo pregiudizio dei diritti dei terzi, il Concessionario deve tenere sollevata ed indenne il Concedente da qualsiasi molestia che potesse derivare in conseguenza della stessa concessione e del suo esercizio.

Il Concessionario è tenuto a corrispondere al Concedente un canone annuo (eventualmente raddoppiato in caso di occupazione demaniale), quantificato nella misura e con le modalità stabilite dai provvedimenti regionali (v. Allegato F).

Il canone :

- è dovuto per anno solare e versato anticipatamente entro il 30 giugno dell'anno di riferimento; per le concessioni rilasciate o in scadenza in corso d'anno, il canone è dovuto in ragione di ratei mensili pari a un dodicesimo per ciascun mese di validità del provvedimento concessorio. Qualora l'importo, così determinato, risultasse inferiore ai canoni minimi, quest'ultimi dovranno essere corrisposti per intero. Ai fini di cui sopra, la frazione di mese deve intendersi per intera;
- è assoggettato a revisione annuale in proporzione diretta alla media dei valori dell'EURO calcolati distintamente dall'Istituto Centrale di Statistica per il costo della vita e per i prezzi all'ingrosso (d. l. 2 ottobre 1981, n. 546, convertito con modificazioni nella legge 1 dicembre 1981, n. 692);
- è automaticamente adeguato a seguito dell'emanazione di leggi o provvedimenti successivi al provvedimento di concessione.

Qualora il canone annuo, eventualmente raddoppiato in caso di occupazione demaniale, risulti di importo complessivo superiore a € 1.500,00, il concessionario è tenuto a costituire, a favore del Concedente, una cauzione a garanzia pari ad una annualità di canone. Gli enti pubblici e quelli del SIREG sono esentati dal deposito cauzionale (l.r. n. 10/2009, art. 6, comma 9 modificata dalla l.r. n. 19/2014, art. 4 comma 2). Tale somma verrà restituita, ove nulla osti, al termine della concessione.

2. Cessione/subconcessione, subingresso mortis causa, modifica, rinnovo, rinuncia, decadenza e revoca

2.1 Cessione/subconcessione

Così come riportato nella normativa vigente sovraordinata (art. 46 Codice della navigazione) *“Quando il concessionario intende sostituire altri nel godimento della concessione deve chiedere l'autorizzazione dell'autorità concedente”*.

Il Concessionario dunque non può mai sostituire a sé stesso un altro soggetto o “sub concedere” a sua volta senza l'espreso consenso dell'amministrazione.

2.2 Subingresso mortis causa

In caso di decesso del Concessionario gli eredi subentrano nella concessione, purché richiedano entro 180 giorni, a pena di decadenza del titolo concessorio, la conferma della concessione e la relativa voltura (modificazione dei soli estremi soggettivi della concessione).

Qualora l'Autorità idraulica non ritenga opportuno confermare la concessione, essa si intenderà decaduta dal momento della morte del Concessionario.

Gli eredi risponderanno dei canoni non pagati, ma dovuti dal defunto in pendenza di valida concessione e l'Autorità idraulica potrà avanzare nei confronti degli stessi richiesta di riduzione in pristino dello stato dei luoghi.

Nel caso di concessioni su beni demaniali rilasciate per l'utilità di un fondo o di un immobile queste si trasferiscono automaticamente in capo agli eredi.

Per il periodo successivo alla decadenza della concessione, l'Autorità idraulica si rivolgerà a chi occupa *sine titulo* l'area demaniale.

E' fatta salva la possibilità di presentare istanza di nuova concessione.

2.3 Modifica

La concessione può subire anche variazioni di natura oggettiva, che incidono sulla natura e dimensione delle opere/interventi da eseguire, sullo scopo e sulla durata della concessione, sulla quantificazione del canone.

Tali modificazioni possono avvenire su richiesta del Concessionario, accolta dal Concedente, per volere di quest'ultima o per fatto che non deriva dalla volontà delle parti (es. modificazione del bene demaniale per cause naturali).

2.4 Rinnovo

La concessione può essere rinnovata, previa presentazione di apposita istanza da parte del soggetto Concessionario almeno tre mesi prima della data di scadenza.

2.5 Rinuncia

Se il Concessionario rinuncia alla concessione:

- a meno che la legge non disponga diversamente, la concessione perde efficacia e non è possibile alcun subingresso;
- su richiesta del Concedente, il Concessionario deve provvedere a propria cura e spese alla demolizione delle opere eventualmente realizzate ed alla rimessione in pristino dell'area demaniale;
- Il concessionario è tenuto al pagamento dei ratei mensili del canone dall'inizio dell'anno fino alla data di presentazione della comunicazione di rinuncia con contestuale ripristino dello stato dei luoghi.

2.6 Decadenza

La concessione decade in caso di:

- modificazioni delle opere/interventi da parte del soggetto Concessionario, non preventivamente autorizzate dal Concedente;
- diverso uso dell'area demaniale o realizzazione di opere non conformi al progetto allegato e parte integrante del provvedimento concessorio, non preventivamente autorizzati dal Concedente;
- omesso pagamento del canone annuale;
- inadempienza rispetto agli obblighi derivanti dalla concessione o imposti da leggi e regolamenti.

La decadenza del rapporto concessorio è dichiarata dall'Autorità idraulica competente con apposito provvedimento (decreto).

Su richiesta dell'Autorità idraulica competente, il Concessionario deve provvedere a propria cura e spese alla demolizione delle opere eventualmente realizzate ed alla rimessione in pristino dell'area demaniale.

Il Concessionario è comunque tenuto al pagamento per intero del canone di concessione per l'anno corrispondente al provvedimento con cui si dichiara la decadenza del titolo concessorio e al pagamento dell'indennizzo per occupazione sine titulo sino all'effettivo abbandono dell'area.

2.7 Revoca

La concessione può essere revocata dall'Autorità idraulica competente per sopravvenuti motivi di pubblico interesse, in caso di mutamento della situazione di fatto o di nuova valutazione dell'interesse pubblico originario. La concessione può altresì essere revocata nel caso il concessionario non adempia a quanto stabilito nel disciplinare di concessione (obblighi del concessionario). L'amministrazione concedente si riserva di effettuare verifiche sulla corretta esecuzione dei quanto stabilito nel disciplinare di concessione e di revocare lo stesso in caso di inadempienza o ritardo, previa diffida.

- Il concessionario è tenuto al pagamento dei ratei mensili del canone dall'inizio dell'anno fino alla data di revoca e ripristino dello stato dei luoghi.

3. Durata delle concessioni

Il periodo massimo per il quale viene assentita la concessione è di anni 30 (trenta), con possibilità di rinnovo della stessa, sia nel caso si tratti di opere realizzate da un soggetto privato che da un ente pubblico.

Rimane, comunque, a discrezione dell'Autorità Idraulica la valutazione di una diversa (minore) durata a seconda del singolo provvedimento concessorio.

Non è consentito rilasciare provvedimenti concessori per occupazione di demanio idrico con durata indeterminata, o comunque per un periodo superiore a quello previsto al primo capoverso.

Titolo III

PROCEDURE RILASCIO DELLE CONCESSIONI

1. Procedure operative per il rilascio della concessione o nulla osta idraulico

L'iter amministrativo per il rilascio della concessione o nulla osta idraulico deve essere conforme al disposto della l. 241/90 e succ. mm e ii. e della l.r. 1 febbraio 2012, n.1 e concludersi entro il termine di 90 giorni dalla data di presentazione dell'istanza.

Qualora il procedimento dovesse concludersi in ritardo, nel provvedimento dovrà essere specificato il termine effettivamente impiegato e dovranno essere spiegate le ragioni del ritardo (art. 2, c. 9-quinquies, l. n. 241/1990 e art. 4, c. 2, l.r. n. 1/2012).

A) PROCEDURA RELATIVA AD UNA PRATICA NUOVA

La procedura di seguito illustrata dovrà essere applicata dai competenti uffici di Regione Lombardia e dagli operatori delle altre Autorità di polizia idraulica.

Le domande per il rilascio di concessione di polizia idraulica inerenti il reticolo principale da inoltrare a Regione Lombardia, possono essere presentate solo in modalità on-line collegandosi al portale dei Tributi all'indirizzo www.tributi.regione.lombardia.it

Sullo stesso portale accedendo all'area personale si trova la procedura per l'accreditamento. L'accesso potrà effettuarsi tramite CRS (Carta Regionale dei Servizi) utilizzando il numero PIN (Numero di Identificazione Personale) oppure accreditandosi e richiedendo utente e password.

La procedura consente di assolvere al pagamento dell'imposta di bollo da parte dei privati e accetta l'attestazione di firma dell'istanza effettuata tramite la CRS o altro dispositivo di firma digitale.

Redazione della Relazione di istruttoria:

1. All'arrivo di una richiesta di concessione o nulla-osta idraulico ai sensi del R.D. 523/1904 viene assegnato un codice identificativo nell'archivio informatico.
2. Il funzionario "istruttore" della pratica:
 - 2.1 provvede a dare notizia dell'avvio del procedimento mediante tempestiva comunicazione ai sensi dell'art. 8, l. 241/90 e ss.mm.ii.; nella comunicazione debbono essere indicati l'amministrazione competente, l'oggetto del procedimento promosso, l'ufficio e la persona responsabile del procedimento, la data entro la quale deve concludersi il procedimento, i rimedi esperibili in caso di inerzia dell'amministrazione, la data di presentazione della relativa istanza e l'ufficio in cui si può prendere visione degli atti;
 - 2.2 procede alla verifica della completezza della documentazione allegata alla domanda (corografia, estratto catastale, piante, sezioni, relazione idraulica, bollettino spese di istruttoria, pareri ambientali, parametri per il calcolo del canone);
 - 2.3 se la documentazione non è completa chiede le integrazioni e queste dovranno pervenire entro i termini di legge; se la domanda è completa, prosegue l'iter;
 - 2.4 nel caso in cui l'opera richiesta rientri tra quelle vietate in modo assoluto, prima della formale adozione del provvedimento di diniego, comunica al soggetto che ha presentato l'istanza i motivi che ostano all'accoglimento della domanda, ai sensi dell'art. 10-bis, l. 241/90 ess.mm.ii.; gli istanti hanno il diritto di

- presentare per iscritto le loro osservazioni, eventualmente corredate da ulteriore documentazione entro il termine di dieci giorni dal ricevimento della comunicazione;
- 2.5 se la domanda riguarda interventi relativi ad infrastrutture pubbliche e di interesse pubblico di particolare criticità quali ponti, viadotti, linee ferroviarie, strade e porti da realizzarsi sui fiumi Adda, Oglio, Po e Ticino, l'istruttore procede a richiedere il parere di compatibilità con la pianificazione PAI all'Autorità di bacino (art. 38 delle Norme di Attuazione del PAI e deliberazione del comitato istituzionale dell'Autorità di Bacino n. 10 del 5 aprile 2006);
- 2.6 qualora le istanze di concessione siano di particolare importanza, per l'entità o per lo scopo e quando si intende accertare l'esistenza di eventuali interessi di terzi, si deve procedere alla pubblicazione delle domande mediante affissione all'Albo Pretorio Comunale per un tempo minimo di 15 giorni. La pubblicazione deve contenere una succinta esposizione dell'istanza, la data di presentazione, la descrizione dell'intervento, nonché tutte le informazioni atte a consentire ad eventuali oppositori piena cognizione delle caratteristiche della concessione. Il provvedimento di pubblicazione deve contenere anche il termine della pubblicazione e l'invito a coloro che ne abbiano interesse di presentare eventuali opposizioni o reclami o domande concorrenti;
- 2.7 verifica se il corso d'acqua è di competenza dell'Agenzia Interregionale per il fiume Po (AIPO) o regionale;
- 2.8 se la domanda è relativa ad un corso d'acqua di competenza regionale, il funzionario "istruttore":**
- 2.8.1 effettua un sopralluogo finalizzato a verificare la coerenza della documentazione presentata con lo stato dei luoghi;
- 2.8.2 verifica, tenuto conto di quanto emerso dal sopralluogo, nonché delle direttive in materia e di quanto presentato, l'ammissibilità al rilascio della concessione o nulla-osta idraulico;
- 2.8.3 redige la relazione di istruttoria contenente:
- 2.8.3.1 accertamenti locali;
- 2.8.3.2 consistenza delle opere;
- 2.8.3.3 classificazione delle opere individuando se è relativa ad una pratica di:
- concessione;
 - nulla-osta idraulico;
 - parere idraulico.
- 2.8.3.4 richiamo dei pareri: Autorità di Bacino del fiume Po / Parco / Provincia / Ambientale;
- 2.8.3.5 accertamenti antimafia;
- 2.8.3.6 parere conclusivo;
- 2.8.4 se l'intervento non è ammissibile, prima della formale adozione del provvedimento di diniego, comunica al soggetto che ha presentato l'istanza i motivi che ostano all'accoglimento della domanda ai sensi dell'art. 10-bis, l. 241/90 e ss.mm.ii. ; gli istanti hanno il diritto di presentare per iscritto le loro osservazioni, eventualmente corredate da documenti entro il termine di dieci giorni dal ricevimento della comunicazione;
- 2.8.5 se l'intervento è ammissibile:
- 2.8.5.1 se trattasi di parere idraulico, procede alla redazione del provvedimento relativo (lettera a firma del dirigente);
- 2.8.5.2 se trattasi di concessione con o senza occupazione fisica di area demaniale, predispone lo schema di disciplinare di concessione secondo lo schema tipo (Allegato G) ed effettua il calcolo del canone dovuto, nonché delle eventuale cauzione;
- 2.8.5.3 se trattasi di nulla-osta idraulico, rilascia il provvedimento autorizzativo (lettera a firma del dirigente);
- 2.9 se è relativa ad un corso d'acqua di competenza AIPO, il funzionario "istruttore":**

- 2.9.1 richiede ad AIPO il parere idraulico relativo, trasmettendo la documentazione;
- 2.9.2 redige la relazione di istruttoria contenente:
 - 2.9.2.1 accertamenti locali;
 - 2.9.2.2 consistenza delle opere;
 - 2.9.2.3 classificazione delle opere individuando se è relativa ad una pratica di:
 - concessione;
 - nulla-osta idraulico;
 - parere idraulico.
 - 2.9.2.4 richiamo dei pareri: Ambientale / AIPO / Autorità di Bacino del fiume Po / Parco / Provincia;
 - 2.9.2.5 accertamenti antimafia;
 - 2.9.2.6 parere conclusivo;
- 2.9.3 se l'intervento non è ammissibile, prima della formale adozione del provvedimento di diniego, comunica al soggetto che ha presentato l'istanza i motivi che ostano all'accoglimento della domanda ai sensi dell'art. 10-bis, l. 241/90; gli istanti hanno il diritto di presentare per iscritto le loro osservazioni, eventualmente corredate da documenti entro il termine di dieci giorni dal ricevimento della comunicazione;
- 2.9.4 se l'intervento è ammissibile:
 - 2.9.4.1 se trattasi di parere idraulico, procede alla redazione del provvedimento relativo (lettera a firma del dirigente di trasmissione parere AIPO);
 - 2.9.4.2 se trattasi di nulla-osta idraulico, rilascia il provvedimento autorizzativo (lettera a firma del dirigente);
 - 2.9.4.3 se trattasi di concessione con o senza occupazione fisica di area demaniale, il rilascio della concessione può avvenire attraverso due modalità: per le concessioni di uso delle aree del demanio idrico di bassa o media complessità verrà predisposto solo il decreto secondo la procedura di cui al punto 3.1; per le concessioni di opere particolarmente complesse o da attuarsi in aree ad alta criticità idrogeologica verrà predisposto il decreto con la sottoscrizione del disciplinare, da parte del richiedente secondo la procedura di cui al punto 3.2.

3.1 Adozione del decreto senza sottoscrizione del disciplinare da parte del richiedente

- 3.1.1 il funzionario "istruttore" predispone il decreto di concessione secondo il decreto tipo (Allegato G) e comunica al richiedente gli importi delle spese dovute: il primo canone, eventuale cauzione e spese di registrazione. (In base al D.P.R. del 26 aprile 1986 n. 131 le concessioni sui beni demaniali sono soggette a registrazione. In particolare la tariffa parte 1, art. 5 - atti soggetti a registrazione in termine fisso al punto 2 indica che le concessioni sui beni demaniali vanno registrate applicando un'aliquota del 2% dell'importo complessivo del canone, eventualmente raddoppiato in caso di occupazione demaniale, moltiplicato per il numero degli anni di durata della concessione).
- 3.1.2 una volta ottenute le ricevute dei pagamenti e verificata la correttezza dei dati necessari il dirigente adotta il decreto di concessione, comprensivo dell'allegato tecnico nel quale sono riportati gli impegni che il richiedente ha sottoscritto in fase di domanda (presentata in modalità on-line e sottoscritta digitalmente da tutti i richiedenti) e dispone per i successivi adempimenti di registrazione.
- 3.1.3 **Se entro il termine di 90 giorni il richiedente non presenta le ricevute di pagamento di cui al punto 3.1.1 si considera non più interessato alla concessione, pertanto l'autorità idraulica riterrà decaduta la domanda. Qualora il richiedente fosse nuovamente interessato dovrà presentare una nuova istanza.**

3.2 Adozione del decreto con sottoscrizione del disciplinare da parte del richiedente

- 3.2.1 Il funzionario "istruttore" predispose il disciplinare di concessione secondo lo schema tipo (Allegato G) inserendo, in base alla tipologia di opera, eventuali prescrizioni (che devono essere sempre e solo di gestione, non relative a modifiche progettuali) e il decreto di concessione secondo il decreto tipo (Allegato G);
- 3.2.2 Convocato il richiedente, il funzionario "istruttore", verifica la correttezza dei dati necessari, il pagamento delle somme dovute, e completa il disciplinare che viene sottoscritto in duplice originale dal dirigente e dal richiedente la concessione e provvede a repertoriarlo;
- 3.2.3 contestualmente alla sottoscrizione del disciplinare il dirigente adotta il decreto di concessione nel quale sono riportati gli estremi del disciplinare sottoscritto e repertoriato, che viene approvato quale allegato parte integrante e sostanziale del provvedimento, e dispone per i successivi adempimenti di registrazione. (In base al D.P.R. del 26 aprile 1986 n. 131 le concessioni sui beni demaniali sono soggette a registrazione. In particolare la tariffa parte 1, art. 5 - atti soggetti a registrazione in termine fisso al punto 2 indica che le concessioni sui beni demaniali vanno registrate applicando un'aliquota del 2% dell'importo complessivo del canone, eventualmente raddoppiato in caso di occupazione demaniale, moltiplicato per il numero degli anni di durata della concessione).
- 3.2.4 Se entro il termine di 90 giorni il richiedente non si presenta per la sottoscrizione si considera non più interessato alla concessione, pertanto l'autorità idraulica riterrà decaduta la domanda. Qualora il richiedente fosse nuovamente interessato dovrà presentare una nuova istanza.**

B) PROCEDURA RELATIVA AD UNA RICHIESTA DI MODIFICA o RINNOVO PRATICA

1. All'arrivo di una richiesta di modifica o rinnovo di una concessione esistente, rilasciata ai sensi del R.D. 523/1904, viene:
 - 1.1. recuperato il codice precedente;
 - 1.2. l'iter è il medesimo di quello descritto per una pratica nuova per verificare se permangono le condizioni di concedibilità.

C) PROCEDURA RELATIVA AD UNA RICHIESTA DI RINUNCIA

1. All'arrivo di una richiesta di rinuncia di una concessione esistente, rilasciata ai sensi del R.D. 523/1904, viene recuperato il numero di pratica, quindi:
2. il funzionario "istruttore" della pratica procede alla verifica se la pratica riguarda un corso d'acqua di competenza regionale o di AIPO;
 - 2.1 se è relativa ad un corso d'acqua di competenza regionale, il funzionario "istruttore":**
 - 2.1.1 verifica che il concessionario abbia provveduto al pagamento dei canoni arretrati ed, in caso negativo, li richiede;
 - 2.1.2 effettua un sopralluogo finalizzato a verificare lo stato dei luoghi ed in particolare se le opere oggetto della concessione sono state rimosse;
 - 2.1.3 qualora le opere non siano state rimosse, dispone la loro rimozione e le modalità di ripristino dei luoghi;
 - 2.1.4 qualora le opere siano state rimosse, verifica che le opere di ripristino dei luoghi siano accettabili e, in caso negativo, ordina le opere di sistemazione;
 - 2.1.5 quando le opere siano state rimosse ed i luoghi siano stati sistemati in modo opportuno, procede alla redazione della relazione d'istruttoria, nella quale dispone la chiusura della concessione;

2.1.6 predisporre il decreto di chiusura della concessione idraulica;

2.1.7 trasmettere il decreto al concessionario ed al comune;

2.2 se è relativa ad un corso d'acqua di competenza AIPO, il funzionario "istruttore":

2.2.1 verifica che il concessionario abbia provveduto al pagamento dei canoni arretrati ed, in caso negativo, li si richiede;

2.2.2 chiede ad AIPO di verificare lo stato dei luoghi ed in particolare se le opere oggetto della concessione sono state rimosse e, se sono state rimosse, se le opere di ripristino dei luoghi siano accettabili;

2.2.3 qualora le opere non siano state rimosse, AIPO dispone la loro rimozione e le modalità di ripristino dei luoghi e ne dà comunicazione all'ufficio regionale competente;

2.2.4 il funzionario "istruttore" procede quindi alla redazione della relazione d'istruttoria, nella quale dispone la chiusura della concessione;

2.2.5 predisporre il decreto di chiusura della concessione idraulica;

2.2.6 trasmettere il decreto al concessionario ed al comune competente;

D) PROCEDURA RELATIVA ALLA REVOCA

Nel provvedimento con il quale si dichiara la revoca del precedente titolo concessorio dovranno essere esplicitate le ragioni di tale decisione (sopravvenuti motivi di pubblico interesse, mutamento della situazione di fatto o nuova valutazione dell'interesse pubblico originario o inadempimento degli obblighi sottoscritti dal concessionario). Il provvedimento di revoca non può avere efficacia retroattiva.

E) ESPRESSIONE DI PARERI E PARTECIPAZIONE A CONFERENZE DI SERVIZI

Nel caso in cui agli uffici competenti venga richiesta l'espressione di pareri su proposte progettuali di interventi che interessano corsi d'acqua, questi non costituiscono titolo per poter eseguire le opere.

I pareri che l'Autorità idraulica esprime in sede di conferenza di servizi, relativi ad interventi che interessano corsi d'acqua demaniali, non possono sostituire il rilascio del provvedimento concessorio. Dovrà quindi essere aperta una apposita pratica di polizia idraulica.

Titolo IV

SDEMANIALIZZAZIONI E ALIENAZIONI

Con Decreto dirigenziale n. 15946/2017, che ha aggiornato il Decreto n. 7644/2014, e con Decreto n. 7671/2014, sono state approvate rispettivamente le "Modalità operative per l'espressione del parere sulle aree del demanio idrico fluviale" e le "Modalità operative per l'espressione del parere sulle aree del demanio lacuale extraportuale", a cui si rimanda per il compiuto dettaglio di definizioni, esclusioni e procedure.

APPENDICI

1. Riferimenti normativi

Codice civile (artt. 822 e ss. cc.)

L. 20 marzo 1865, n. 2248 (Allegato F) "Legge sulle opere pubbliche"

R.D. 25 luglio 1904, n. 523 "Testo unico delle disposizioni di legge intorno alle opere idrauliche delle diverse categorie"

R.D. 11 dicembre 1933, n. 1775 "Testo unico delle disposizioni di legge sulle acque e impianti elettrici"

R.D.I. 18 giugno 1936, n. 1338 "Provvedimenti per agevolare e diffondere la coltivazione del pioppo e di altre specie arboree nelle pertinenze idrauliche demaniali"

R.D. 9 dicembre 1937, n. 2669 "Regolamento sulla tutela di opere idrauliche di 1ª e 2ª categoria e delle opere di bonifica"

L. 16 maggio 1970, n. 281 "Provvedimenti finanziari per l'attuazione delle Regioni a statuto ordinario"

D.P.R. 24 luglio 1977, n. 616 "Attuazione della delega di cui all'art. 1 della legge 22 luglio 1975, n.382"

L. 5 gennaio 1994, n. 37 "Norme per la tutela ambientale delle aree demaniali dei fiumi, dei torrenti, dei laghi e delle altre acque pubbliche"

L. 15 marzo 1997, n. 59 "Delega al Governo per il conferimento di funzioni e compiti alle regioni ed enti locali, per la riforma della pubblica amministrazione e per la semplificazione amministrativa"

D.P.R. 18 febbraio 1999, n. 238 "Regolamento recante norme per l'attuazione di talune disposizioni della legge 5 gennaio 1994, n. 36 in materia di risorse idriche"

D.lgs. 31 marzo 1998, n. 112 "Conferimento di funzioni e compiti amministrativi dello Stato alle regioni ed agli enti locali, in attuazione del capo I della legge 15 marzo 1997, n. 59"

D.lgs. 3 aprile 2006, n. 152 - "Norme in materia ambientale"

L.r. 5 gennaio 2000, n. 1 "Riordino del sistema delle autonomie in Lombardia. Attuazione del d.lgs. 31 marzo 1998, n. 112 (Conferimento di funzioni e compiti amministrativi dello Stato alle regioni ed agli enti locali, in attuazione del capo I della legge 15 marzo 1997, n. 59)"

L.r. 2 aprile 2002, n. 5 "Istituzione dell'Agenzia interregionale per il fiume Po (AIPO)"

L.r. 12 dicembre 2003, n. 26 "Disciplina dei servizi locali di interesse economico generale. Norme in materia di gestione dei rifiuti, di energia, di utilizzo del sottosuolo e di risorse idriche"

L.r. 29 giugno 2009, n. 10 "Disposizioni in materia di ambiente e servizi di interesse economico generale - Collegato ordinamentale"

L.r. 1 febbraio 2012, n.1 "Riordino normativo in materia di procedimento amministrativo, diritto di accesso ai documenti amministrativi, semplificazione amministrativa, potere sostitutivo e potestà sanzionatoria"

L.r. 15 marzo 2016, n. 4 "Revisione della normativa regionale in materia di difesa del suolo, di prevenzione e mitigazione del rischio idrogeologico e di gestione dei corsi d'acqua"

L.r. 28 novembre 2014, n. 31 "Disposizioni per la riduzione del consumo di suolo e per la riqualificazione del suolo degradato"

D.p.c.m. 24 maggio 2001 "Piano Stralcio per l'Assetto Idrogeologico (PAI) del bacino idrografico del fiume Po"

D.g.r. 20 novembre 2017 n. 7372 "Regolamento recante criteri e metodi per il rispetto del principio dell'invarianza idraulica ed idrologica ai sensi dell'art. 58 bis della L.R. 11 Marzo 2005, N.12"

2. Modulistica

La modulistica da utilizzare nell'esercizio dell'attività di polizia idraulica è illustrata nell'Allegato G.

ALLEGATO F

| CANONI REGIONALI DI CONCESSIONE DI POLIZIA IDRAULICA | | |
|--|--|---|
| Codice | Descrizione voci | Canone di Concessione demaniale |
| A | Attraversamenti, parallelismi e percorrenze in aree demaniali | |
| A.1 | Attraversamenti, parallelismi o percorrenze di linee elettriche con tensione sino a 150.000 volts e linee tecnologiche con cavo e/o in tubazioni con diametro esterno fino a 300 mm, piccole teleferiche e palorci per trasporto materiali, nonché recinzioni, ringhiere, parapetti o similari lungo gli argini. | €. 1,54 per metro lineare Importo minimo €. 76,96 |
| A.2 | Attraversamenti, parallelismi o percorrenze di linee elettriche con tensione superiore a 150.000 volts, linee tecnologiche con tubazioni con diametro esterno superiore a 300 mm, seggiovie, funivie e cabinovie per trasporto di persone. In questa tipologia rientrano anche le tubazioni di qualsiasi diametro sostenute da manufatti reticolari. | €. 3,08 per metro lineare Importo minimo €. 153,92 |
| Note per A.1 A.2 | <p>Il canone è stabilito per ogni opera ed è determinato da un costo a metro lineare. Il canone si applica considerando la dimensione massima della tubazione di protezione; ulteriori linee tecnologiche all'interno della stessa tubazione vengono conteggiate come una linea separata. Per manufatti di forma non circolare ci si riconduce al diametro del cerchio avente superficie equivalente alla sezione considerata.</p> <p>Per le opere senza impatto paesaggistico (in sub alveo, interrati o inseriti all'interno di strutture esistenti o sotto le alzaie), il canone è ridotto del 50 %, tale riduzione non si applica alle opere affrancate o agganciate esternamente alle infrastrutture esistenti; per gli impianti di illuminazione con pali, il canone si calcola sulla lunghezza della linea di alimentazione, per quelli a pannelli solari si considera la lunghezza del filare dei pali.</p> <p>Per questa tipologia di opere il canone è raddoppiato in presenza di pali o tralicci all'interno dell'area demaniale e/o di manufatti che interessano direttamente il perimetro dell'alveo, gli argini o le alzaie.</p> <p>Gli attraversamenti, i parallelismi e le percorrenze in aree demaniali con infrastrutture di comunicazione elettronica non sono soggetti al pagamento di alcun onere, compresi pertanto i canoni di polizia idraulica, così come stabilito da sentenze della Corte di Cassazione (es: sentenza n. 14789/2014 e n. 17537/2015). Resta l'obbligo per l'operatore di acquisire i necessari assensi tecnici, nulla osta o concessioni per la realizzazione degli interventi secondo la presente deliberazione di Giunta Regionale.</p> | |
| C | Coperture d'alveo, passerelle, ponti e sottopassi | |
| C.1 | Ponti di collegamento a fondi interclusi. | €. 76,96 |
| Note per C.1 | <p>Il canone è stabilito per opera e si applica a manufatti di larghezza dell'impalcato fino a metri 5.00.</p> <p>Per quanto concerne il canone per attraversamenti di collegamento ai fondi interclusi, è da considerare un canone pari al minimo previsto per le opere di pubbliche utilità realizzate per gli enti pubblici.</p> <p>Alla domanda di concessione deve essere allegata una cartografia in scala adeguata con l'identificazione del fondo nonché una copia della mappa catastale dell'atto di proprietà.</p> | |
| C.2 | Passerelle - ponti - tombinature - sottopassi. | €. 4,10 per metro quadro Importo minimo €. 153,92 |
| Note per C.2 | <p>Il canone è applicato per metro quadrato, è indipendente dall'uso e la superficie occupata si calcola con la proiezione dell'impalcato sull'area demaniale. Se, sulla copertura del corso d'acqua è presente un corpo di fabbrica, per la sola superficie occupata dall'edificio, il canone ha un costo di €. 8,21 per metro quadro indipendentemente dal volume edificato e dalla tipologia.</p> | |
| Note per C.1 C.2 | <p>Il canone è applicato in funzione dell'impatto che l'opera esercita sul regime idraulico del corso d'acqua; ovvero in base ai criteri di compatibilità idraulica previsti dalla Direttiva 4 dell'Autorità di Bacino del Fiume Po (AdBPo), approvata con delibera del Comitato Istituzionale n. 2 del 11 maggio 1999, aggiornata con deliberazione n. 10 del Comitato Istituzionale del 5 aprile 2006.</p> <p>Se un manufatto rispetta i dati di portata ed il franco di un metro sul profilo di massima piena, si definisce adeguato, ed il canone subirà una riduzione: €. 2,05 per metro quadro (€. 4,10 per metro quadro in presenza di un corpo di fabbrica).</p> <p>Se un manufatto rispetta i dati di portata ma non rispetta il franco di un metro sul profilo di massima piena si definisce compatibile ed il canone non subirà variazione.</p> <p>Se un manufatto non rispetta né i dati di portata né il franco di un metro sul profilo di massima piena si definisce non compatibile, ed il canone subirà un aumento: €. 8,21 per metro quadro (€. 16,42 per metro quadro in presenza di un corpo di fabbrica).</p> <p>La compatibilità idraulica deve essere certificata da una relazione idraulica asseverata da un tecnico abilitato. Se tale documentazione è assente il concessionario potrà presentarla entro un termine di 90 giorni, trascorso tale periodo verrà applicato il canone più alto.</p> <p>Per queste tipologie di opere il canone è raddoppiato quando i manufatti, spalle o pile interessano, anche parzialmente, il perimetro dell'alveo, gli argini o le alzaie.</p> <p>Il raddoppio si applica su tutta la superficie dell'impalcato utilizzata per il calcolo del canone.</p> <p>Solo per i ponti adeguati e compatibili che attraversano i grandi fiumi, considerata il notevole sviluppo dell'impalcato, si stabilisce che per superficie superiore a 5.000 mq il raddoppio del canone si applica solo sull'area occupata dalle pile e dalle spalle.</p> | |

| Codice | Descrizione voci | Canone di Concessione demaniale |
|------------------------|---|--|
| S | Scarichi | |
| S.1 | Scarichi di acque meteoriche di edifici privati residenziali. | €. 76,96 |
| Note per S.1 | Il canone è applicato per ogni bocca di scarico. | |
| S.2 | Tutti gli altri scarichi: acque fognarie, acque meteoriche non residenziali, acque fognarie provenienti da depuratori e scarichi da attività agricola, industriale, commerciale, ecc. | €. 153,92 per ogni 15 cm di diametro o multipli Importo minimo €. 153,92 Importo massimo €. 1.539,23 |
| Note per S.2 | Il canone è stabilito in base alla dimensione del diametro interno di ogni bocca di scarico (es.: da 0 a 15 cm €. 153,92; da 16 a 30 cm €. 307,85; da 31 a 45 cm €. 461,77; ecc...) Per manufatti di forma non circolare ci si riconduce al diametro del cerchio avente superficie equivalente alla sezione considerata. | |
| Note per S.1 S.2 | <p>Al calcolo del canone per gli scarichi S.1 e S.2 sono applicati i seguenti parametri correttivi:</p> <ul style="list-style-type: none"> • scarichi dotati di vasca di accumulo in grado di trattenere le portate in arrivo e rilasciarle dopo l'evento di piena è applicata la seguente riduzione: €. 76,96 per ogni 15 cm di diametro o multipli; • scarichi che rispettano i parametri del PTUA (Programma di Tutela ed Uso delle Acque) il canone è applicato per intero; • scarichi esistenti non volanzati e/o non adeguati ai parametri del PTUA (Programma di Tutela ed Uso delle Acque) è applicato il seguente aumento €. 307,85 per ogni 15 cm di diametro o multipli. <p>Restano valide tutte le prescrizioni previste dal Piano di Tutela ed Uso delle Acque e delle Linee Guida di Polizia Idraulica di cui all'allegato E della presente deliberazione, al fine del rilascio di nuove autorizzazioni allo scarico.</p> <p>Gli scarichi esistenti non concessionati o da rinnovarsi, che non rispettino i parametri del PTUA, potranno ottenere una autorizzazione provvisoria e dovranno essere adeguati entro 5 anni prorogabili fino ad un massimo di 10 a seconda della complessità tecnica e/o dell'impatto economico o a seconda della numerosità degli interventi. Il Dirigente della Unità Organizzativa, sulla base di una specifica istruttoria tecnico-economica, valuterà, case per case l'opportunità e la durata della proroga.</p> <p>Per queste tipologie di opere il canone è raddoppiato quando sono presenti manufatti che interessano direttamente il perimetro dell'alveo, gli argini o le alzaie. Gli scarichi finalizzati unicamente alla restituzione delle acque emunte da pozzi di prima falda, realizzati al solo scopo di controllare la risalita della falda nell'area milanese e senza uso dell'acqua estratta, sono esentati dal pagamento del canone di polizia idraulica e soggetti esclusivamente all'acquisizione del nulla osta idraulico al fine di valutare le portate restituite e la capacità ricettiva del corso d'acqua (D.g.r. n. 35228 del 24 marzo 1998)</p> | |
| S.3 | Scaricatori di troppo pieno delle reti fognarie urbane. | €. 461,77 |
| Note per S.3 | <p>I parametri correttivi per il calcolo del canone degli scarichi S.1 e S.2 non si applicano agli scarichi S.3;</p> <p>Restano valide tutte le prescrizioni previste dal Piano di Tutela ed Uso delle Acque e delle Linee Guida di Polizia Idraulica di cui all'allegato E della presente deliberazione, al fine del rilascio di nuove autorizzazioni allo scarico.</p> <p>Gli scarichi esistenti non concessionati o da rinnovarsi che non rispettino i parametri del PTUA potranno ottenere una autorizzazione provvisoria e dovranno essere inseriti nella pianificazione/programmazione d'ambito o comunale per l'adeguamento delle opere.</p> <p>Per queste tipologie di opere il canone è raddoppiato quando sono presenti manufatti che interessano direttamente il perimetro dell'alveo, gli argini o le alzaie.</p> | |
| T | Transiti arginali, rampe di collegamento e guadi | |
| T.1 | Guadi, rampe di collegamento agli argini e singole autorizzazioni di transito. | €. 76,96 |
| Note per T.1 | <p>Le concessioni per i transiti arginali sono rilasciate a soggetti privati che non possono utilizzare percorsi alternativi per accedere alla loro proprietà o per giustificati motivi. Il canone è comprensivo degli importi per le rampe di collegamento agli argini/alzaie sia pedonali che carrabili. Nella stessa tipologia sono compresi i transiti occasionali di visitatori nonché di operatori addetti alla manutenzione delle residenze e/o alla conduzione delle aziende agricole, industriali e commerciali. Le stesse modalità si applicano ai guadi.</p> <p>Il concessionario che utilizza una rampa privata di collegamento ad una argine ad uso viabilistico rilasciato ad un ente pubblico secondo la tipologia T.2 è comunque soggetto al pagamento del canone T.1 per l'utilizzo della rampa.</p> <p>La concessione è rilasciata per unità immobiliare servita.</p> <p>Se un transito con rampa o un guado consentono l'accesso a più unità immobiliari l'importo non può essere suddiviso fra più utilizzatori e ogni titolare paga l'intero importo in tabella.</p> <p>La manutenzione degli argini e delle rampe di collegamento ad altre strade di viabilità ordinaria sono a carico dell'autorità idraulica competente mentre la manutenzione delle rampe e dei guadi di uso privato è in capo ai concessionari. Alla domanda di concessione deve essere allegata una cartografia in scala adeguata con l'identificazione dei tratti di argine/alzaia demaniale da percorrere nonché una copia della mappa catastale dell'atto di proprietà.</p> <p>Questa tipologia di canone è rilasciata a titolo gratuito agli operatori agricoli.</p> | |
| T.2 | Uso viabilistico (solo enti pubblici). | €. 153,92 per chilometro Importo minimo €. 153,92 |
| Note per T.2 | <p>Le concessioni per i transiti arginali ad uso viabilistico sono rilasciate agli enti pubblici ed è applicato un canone al chilometro o frazione. Sarà cura dell'ente e/o amministrazione richiedente adeguare l'infrastruttura alle norme in materia di viabilità e del codice della strada, liberando l'amministrazione regionale concedente da ogni onere e responsabilità. Il canone è comprensivo degli importi per i cartelli di indicazione stradale, parapetti, guard-rail e rampe di collegamento fra gli argini/alzaie e le altre strade pubbliche connesse.</p> <p>Alla domanda di concessione deve essere allegata una cartografia in scala adeguata con l'identificazione dei tratti di argine/alzaia demaniale da percorrere.</p> <p>L'importo indicato in tabella è già ridotto al 10% così come previsto per gli enti pubblici (Vedi punto 1 delle Note Generali).</p> | |
| T.3 | Transito per fruizione turistica (solo per enti pubblici). | Gratuito |
| Note per T.3 | <p>Le concessioni per i transiti sulle sommità arginali come corridoi ambientali, ciclo vie, mobilità lenta e sentieri pedonali sono rilasciate gratuitamente esclusivamente agli enti pubblici. Sarà cura dell'ente e/o amministrazione richiedente adeguare l'infrastruttura per la sicurezza dei fruitori liberando l'amministrazione regionale concedente da ogni onere e responsabilità. Nella concessione sono compresi i cartelli di indicazione, parapetti/protezioni, e rampe di collegamenti agli argini/alzaie. Alla domanda di concessione deve essere allegata una cartografia in scala adeguata con l'identificazione dei tratti di argine/alzaia demaniale da percorrere.</p> | |

| Codice | Descrizione voci | Canone di Concessione demaniale |
|-------------------|---|---|
| O | Occupazione di aree demaniali | |
| O.1.1 | Occupazione per uso agricolo, zootecnico e/o venatorio, e taglio piante nelle aree demaniali. | € 215,49 per ettaro Importo minimo € 153,92 |
| Note per O.1.1 | <p>In caso di uso plurimo dell'area (es.: attività venatoria in un pioppeto) si applica un solo canone, il più vantaggioso per il concedente. Il canone si applica per ettaro o frazione.</p> <p>Ad ogni soggetto, sia persona fisica che giuridica, può essere concesso gratuitamente solo un'autorizzazione per anno solare. Gli interventi di taglio piante ed arbusti sugli argini (sommità ed entrambe scarpate) e negli alvei attivi sono a titolo gratuito per estensioni fino ad 1 ettaro e sono soggetti a nullasta idraulico da rilasciare per singolo intervento (vedi voce Z.10)</p> <p>Per estensioni superiori a un ettaro le aree sono affidate a titolo oneroso secondo la presente tipologia di canone O.1.1.</p> <p>I titolari di concessione per taglio piante sono tenuti a lasciare l'area pulita asportando oltre il legname anche tutte le ramaglie. I concessionari devono inoltre presentare richiesta di autorizzazione per il taglio all'autorità forestale competente e inoltrare denuncia on-line di taglio boschi tramite il sito: "SITaB" (Sistema Informativo Taglio Bosco) accessibile all'indirizzo web http://www.denunciataglioboschi.servizirl.it.</p> <p>Per il taglio piante si deve sempre procedere alla pubblicazione delle domande presso l'Ufficio Territoriale Regionale competente e presso i comuni mediante affissione all'Albo Pretorio per un tempo di 15 giorni.</p> <p>L'importo in tabella è già comprensivo del raddoppio previsto per l'occupazione dell'area demaniale.</p> | |
| O.1.2 | Pioppeti e colture legnose pluriennali. | € 174,45 per ettaro Importo minimo € 153,92 |
| Note per O.1.2 | <p>Il canone si applica alle occupazioni di area per uso agricolo destinato solo alla pioppicoltura ed altre colture legnose pluriennali. Il canone si applica per ettaro o frazione.</p> <p>L'importo in tabella è già comprensivo del raddoppio previsto per l'occupazione dell'area demaniale.</p> | |
| O.2 | Occupazione di area demaniale ad uso non agricolo con sistemazione a verde. | € 0,21 per metro quadro Importo minimo € 153,92 |
| Note per O.2 | <p>Il canone è applicato per metro quadrato ed è dedicato a tutti gli usi a verde: parchi, orti, giardini, campi sportivi, campi da golf, aree dedicate ad addestramento animali, maneggi, aree a verde per attività ludiche (aeromodellismo, softair). Sono escluse tutte le aree con destinazione produttiva, depositi materiali e parcheggi.</p> <p>Questo uso dell'area non è compatibile con la presenza di superfici impermeabili e corpi di fabbrica ad esclusione di strutture precarie di dimensione massima complessiva di mq. 10 già incluse nel canone.</p> <p>L'importo in tabella è già comprensivo del raddoppio previsto per l'occupazione dell'area demaniale.</p> | |
| O.3.1 | Occupazione di area demaniale ad uso non agricolo di estensione da 1 a 250 mq. | € 4,10 per metro quadro Importo minimo € 153,92 |
| O.3.2 | Occupazione di area demaniale ad uso non agricolo di estensione da 251 a 1.000 mq. | € 2,05 per metro quadro Importo minimo € 1.026,15 |
| O.3.3 | Occupazione di area demaniale ad uso non agricolo di estensione da 1.001 a 10.000 mq. | € 1,03 per metro quadro Importo minimo € 2.052,31 |
| O.3.4 | Occupazione di area demaniale ad uso non agricolo di estensione superiore a 10.000 mq. | € 0,51 per metro quadro Importo minimo € 10.261,53 |
| Note per O.3 | <p>Il canone è applicato per metro quadrato ed è indipendente dall'uso.</p> <p>Se sull'area demaniale, è presente un corpo di fabbrica, si computa come un'altra area pari alla superficie occupata dall'edificio indipendentemente dal volume edificato e dalla tipologia. Il costo al metro quadro così come l'importo minimo sono dipendenti dall'estensione del corpo di fabbrica.</p> <p>L'importo in tabella è già comprensivo del raddoppio previsto per l'occupazione dell'area demaniale. Rientrano in questa categoria anche le porzioni di aree demaniali che si estendono a retro di muri e/o opere di difesa spondale.</p> | |
| O.4 | Occupazione di area ai fini del ripristino, recupero e riqualificazione ambientale in aree demaniali, aree protette (rif. Art. 41, comma 3, d.lgs 11 maggio 1999, n. 152 e successive modificazioni) ed aree di espansione controllata per la laminazione delle piene. | Gratuito |
| Note per O.4 | <p>Gli interventi sono soggetti al rilascio di concessione a titolo gratuito sia per enti pubblici che per i privati.</p> <p>Per le aree destinate alla laminazione controllata delle piene è prevista la concessione a titolo gratuito, anche per uso agricolo, subordinata all'osservanza delle attività di manutenzione dell'area al fine di mantenerne e garantirne la funzionalità idraulica.</p> <p>Le attività e le essenze coltivabili dovranno essere compatibili con la funzione idraulica dell'area e saranno definite in sede di concessione.</p> | |
| O.5 | Cartelli di indicazione fino a 1 mq. | € 153,92 |
| Note per O.5 | <p>Il canone si applica a tutti i cartelli bifacciali e mono-facciali. Sono ammesse cartelli di dimensioni fino ad 1 mq. e solo per indicazione. Non sono ammessi cartelli pubblicitari. L'importo in tabella è già comprensivo del raddoppio previsto per l'occupazione dell'area demaniale.</p> | |

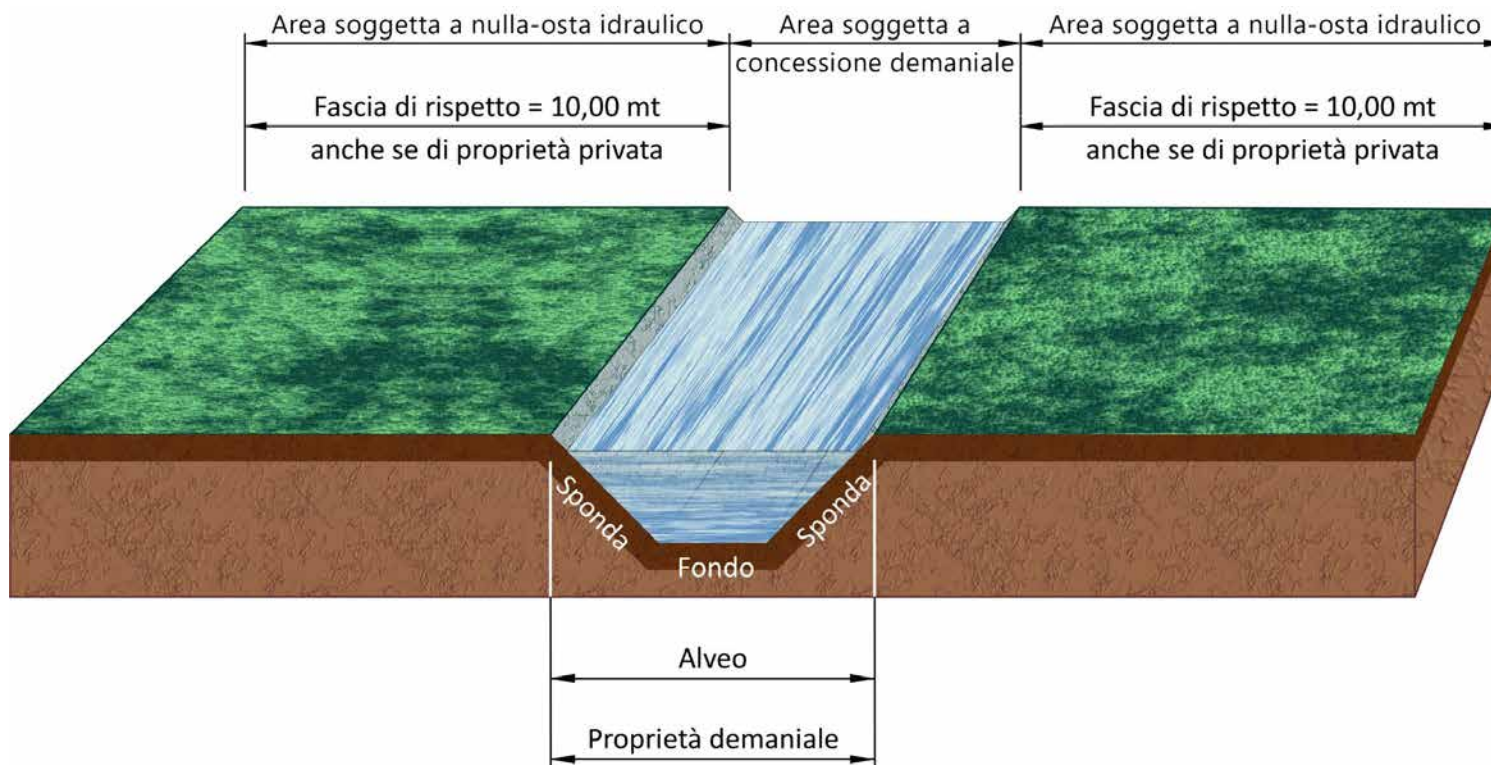
| OPERE/ATTIVITÀ SOGGETTE A NULLA OSTA IDRAULICO (elenco a titolo esemplificativo ma non esaustivo) | |
|--|---|
| Codice | Descrizione voci |
| Z.1 | Sistemazione terreni in fascia di rispetto (consolidamento, sistemazione versanti, bonifiche e livellamenti di terreni e scavi) |
| Z.2 | Sistemazione aree in fascia di rispetto (parchi, giardini, cortili, piazze e aree attrezzate, strade, marciapiedi, piste ciclopedonali, impianti di illuminazione e segnaletica varia (esclusi cartelli pubblicitari)) |
| Z.3 | Sistemazione edifici in fascia di rispetto (manutenzione ordinaria e/o straordinaria senza aumenti di volumetria e modifiche di destinazione d'uso, ponteggi provvisori ecc...) |
| Z.4 | Qualunque opera di occupazione delle aree del demanio idrico afferenti una concessione di derivazione di acqua pubblica. |
| Note per Z.4 | Ai sensi dell'articolo 34 comma 10 del regolamento regionale 2/2006 il canone per l'uso dell'acqua pubblica è comprensivo dei canoni di polizia idraulica ai sensi del R.D. 523/1904 per l'occupazione delle aree del demanio idrico per le opere afferenti la concessione di derivazione. Tali opere, ai sensi dell'art. 12 comma 4 lettera d) del regolamento regionale 2/2006 sono soggette al rilascio del solo nulla-osta idraulico. |
| Z.5 | Manutenzione ordinaria e straordinaria di opere di attraversamento e opere di derivazioni esistenti |
| Z.6 | Posa di reti tecnologiche (fognature, acquedotti, fibre ottiche, linee elettriche, ecc...) e/o recinzioni, parapetti e protezioni in fascia di rispetto |
| Z.7 | Taglio piante e rimozione di vegetazione morta in alveo e/o sulle sponde (taglio alberature, recupero piante divelte e materiali legnosi) |
| Z.8 | Attività temporanea per manifestazioni sportive, culturali ecc... nonché attività di pascolo e trasumanza |
| Z.9 | Interventi di sfalcio erba sugli argini (sommità ed entrambe le scarpate) e negli alvei attivi. Il nulla-osta idraulico è da rilasciare per singolo intervento. Sono ammessi più sfalci per anno solare. |
| Z.10 | Interventi di taglio piante ed arbusti sugli argini (sommità ed entrambe scarpate) e negli alvei attivi di aree con estensione fino a un ettaro |
| Note per Z.10 | Per estensioni superiori a un ettaro le aree sono soggette a concessione secondo la tipologia di canone O.1.1. Il nullaosta idraulico da rilasciare per singolo intervento. I titolari di nullaosta, per taglio piante sono tenuti a lasciare l'area pulita asportando oltre il legname anche tutte le ramaglie. I titolari di nullaosta devono inoltre presentare richiesta di autorizzazione per il taglio all'autorità forestale competente e inoltrare denuncia on-line di taglio boschi tramite il sito: "SITab" (Sistema Informativo Taglio Bosco) accessibile all'indirizzo web http://www.denunciataglioboschi.servizirl.it . Per il taglio piante si deve sempre procedere alla pubblicazione delle domande presso l'Ufficio Territoriale Regionale competente e presso i comuni mediante affissione all'Albo Pretorio per un tempo di 15 giorni. |
| Z.11 | Formazione di difese radenti che non modifichino la geometria del corso d'acqua e non riducano in alcun modo la sezione di deflusso dell'alveo |

Note Generali

1. Il canone annuo, per tutte le opere realizzate da Enti pubblici (identificati dal decreto legislativo 30 marzo 2001 n. 165 articolo 1, comma 2) e dalle società del Sistema regionale (elencate negli allegati A1 e A2 della legge regionale 27 dicembre 2006 n. 30 e s.m.i.), viene calcolato applicando il 10% dei valori del presente allegato.
2. Il canone minimo, sia per uso pubblico che privato, per qualunque tipologia di opera, anche in funzione dell'applicazione delle riduzioni non può essere inferiore a €. 76,96 o €. 153,92 in caso di occupazione delle aree del demanio idrico.
3. Nel caso di multi titolarità la quota di canone per ogni concessionario non potrà essere inferiore a €. 15,39.
4. Per le concessioni rilasciate o in scadenza in corso d'anno, il canone è dovuto in ragione di ratei mensili pari a un dodicesimo per ciascun mese di validità del provvedimento concessorio. Qualora l'importo, così determinato, risultasse inferiore ai canoni minimi, quest'ultimi dovranno essere corrisposti per intero. Ai fini di cui sopra, la frazione di mese deve intendersi per intera.
5. I canoni per le escavazione di materiali inerti degli alvei non rientrano nei canoni di occupazione per le aree del demanio idrico ma sono regolati da specifico provvedimento emanato ogni anno dalla Direzione Generale Territorio e Urbanistica.
6. Per i rinnovi delle concessioni esistenti sulle tombature e sui ponti dovrà essere verificata la compatibilità idraulica del manufatto rispetto al regime idraulico del corso d'acqua.
7. Ai sensi dell'articolo 34 comma 10 del regolamento regionale 2/2006 i canoni per l'uso dell'acqua pubblica è comprensivo dei canoni di polizia idraulica ai sensi del R.D. 523/1904 per l'occupazione delle aree del demanio idrico per le opere afferenti la concessione di derivazione.
8. I canoni indicati in tabella sono raddoppiati in caso di occupazione delle aree del demanio idrico.
Le modalità di applicazione sono riportate nelle note specifiche di ogni tipologia di opere.
Il raddoppio dei canoni in caso di occupazione delle aree del demanio idrico si applica alle sole concessioni inerenti il reticolo idrico principale.
9. I soggetti titolari di più concessioni hanno la facoltà di chiedere il pagamento dei canoni raggruppati per ogni ambito provinciale o per tutto il territorio regionale secondo modalità da concordare con Regione Lombardia.
10. La realizzazione e manutenzione di opere idrauliche (difese spondali, muri o scogliere, briglie, soglie, ecc...) in aree del demanio idrico e/o nelle fasce di rispetto dei corsi d'acqua, funzionali al buon regime del corso d'acqua, non è soggetta al rilascio di concessione; nell'iter di autorizzazione per la realizzazione delle stesse è comunque necessario acquisire il parere idraulico vincolante dell'autorità idraulica competente.
11. **Per i casi particolari si rimanda alla valutazione motivata e discrezionale del responsabile del procedimento che valuta, di volta in volta, la tipicità del caso e decide quale canone, ricompreso nella presente tabella, va applicato.**

AREE INTERESSATE

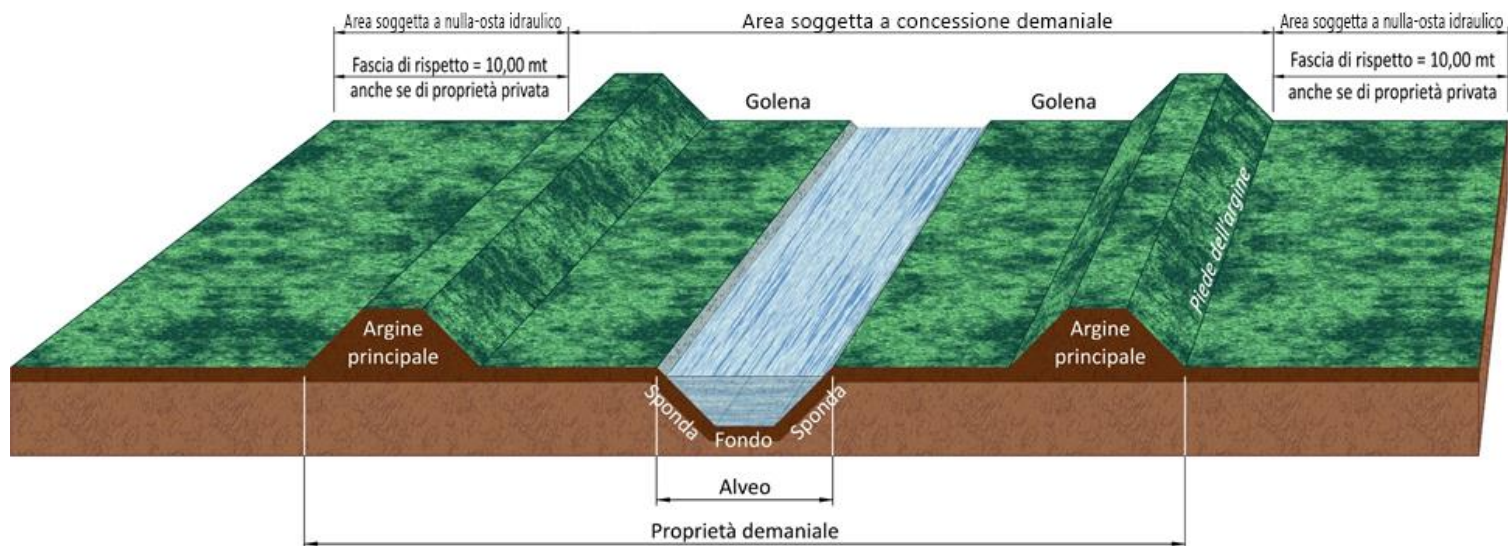
Di seguito vengono riportati alcuni schemi tipo rappresentanti le aree del demanio idrico e le relative fasce di rispetto (10,00 mt), all'interno delle quali è necessario presentare istanza di concessione/nulla osta per eseguire qualsiasi opera e/o attività.

Schema 1: corsi d'acqua di piccole o medie dimensioni senza argini in rilevato.

Schema 2: corsi d'acqua con argini in rilevato.

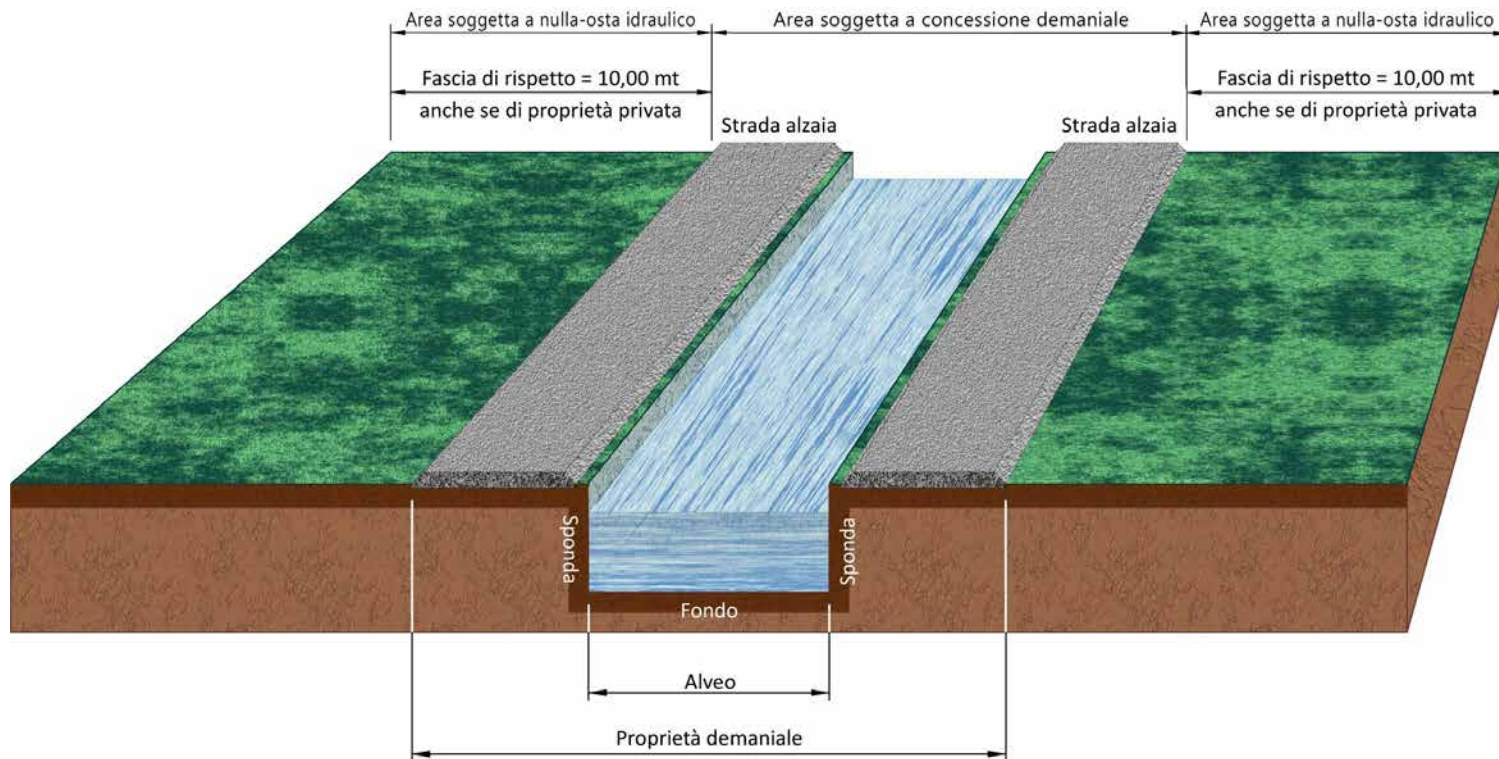


Schema 3: fiumi di grandi dimensioni con golene⁽¹⁾ ed argini.



- (1) Con il termine di **golena** si fa riferimento a quello spazio compreso tra la riva di un corso d'acqua ed il suo argine, si tratta di una vasta area che può ricevere saltuariamente le acque del fiume stesso durante gli eventi alluvionali e svolgere così l'importante funzione idraulica di invaso di emergenza

Schema 4: canali e navigli affiancati da strade alzaia.



ALLEGATO G

DECRETO CON DOCUMENTO TECNICO ALLEGATO

CONCESSIONE DI POLIZIA IDRAULICA AL/ALLA («DITTA/RICHIEDENTE») PER L'INTERFERENZA/AREA DEMANIALE SUL CORSO D'ACQUA («CORSO_DACQUA») («N_PROGR»). IN COMUNE DI PROV () PER («OPERA_CHIESTA/USO CHIESTO») ACCERTAMENTO DEPOSITO CAUZIONALE [da eliminare nel caso non sia dovuta la cauzione]

IL DIRIGENTE DELL'UFFICIO TERRITORIALE REGIONALE _____

VISTI:

- il r.d. 25 luglio 1904, n. 523 "Testo unico delle disposizioni di legge intorno alle opere idrauliche delle diverse categorie", come modificato dalla legge 13 luglio 1911, n. 774 e dal r.d. 19 novembre 1921, n. 1688;
- l'art. 86 del d.lgs. 31 marzo 1998, n. 112 "Conferimento di funzioni e compiti amministrativi dello stato alle regioni ed agli enti locali, in attuazione del capo I della legge 15 marzo 1997, n. 59" che dispone che alla gestione dei beni del demanio idrico provvedano le regioni e gli enti locali competenti per territorio e l'art. 89 che conferisce alle regioni e agli enti locali le funzioni relative ai compiti di polizia idraulica e alle concessioni di pertinenze idrauliche e di aree fluviali;
- la l.r. 31 marzo 1978, n. 34 "Norme sulle procedure della programmazione, sul bilancio e sulla contabilità della regione";
- la l.r. 5 gennaio 2000, n. 1 "Riordino del sistema delle autonomie in Lombardia. Attuazione del D.lgs. 31 marzo 1998, n. 112";
- la l.r. 2 aprile 2002, n. 5 "Istituzione dell'Agenzia Interregionale per il fiume PO (AIPO)";
[da eliminare nel caso non sia necessario il parere AIPO]
- la l.r. 14 luglio 2003, n. 10 "Riordino delle disposizioni legislative regionali in materia tributaria – Testo unico della disciplina dei tributi regionali" e s.m.i.;
- l'art. 6 della l.r. 29 giugno 2009, n. 10 "Disposizioni in materia di ambiente e servizi di interesse economico generale - Collegato ordinamentale" e s.m.i.;
- la l.r. 15 marzo 2016, n. 4 "Revisione della normativa regionale in materia di difesa del suolo, di prevenzione e mitigazione del rischio idrogeologico e di gestione dei corsi d'acqua";
- la d.g.r. n. ____ del _____ [inserire i riferimenti della presente deliberazione di approvazione dello schema di decreto];

ESAMINATA l'istanza di («DITTA_RICHIEDENTE») con sede in («CITTA») prov (). (<<INDIRIZZO») Cod. Fisc. /part. IVA («CODICE_FISCALE o P.IVA»), pervenuta in data _____ ed assunta al protocollo n. ____, intesa ad ottenere la concessione di POLIZIA IDRAULICA PER L'INTERFERENZA SUL CORSO D'ACQUA («CORSO_DACQUA»)(«N_PROGR»), individuata dal / dai

mappale/i OPPURE in corrispondenza del/dei mapp n _____ del foglio n. __, nel Comune di _____, prov () per («OPERA_CHIESTA/USO CHIESTO»)

RILEVATO che il citato corso d'acqua è inserito nel Reticolo Idrico Principale e che, pertanto, ai sensi dell'art. 3, comma 108, lettera i), l.r. 1/2000, Regione Lombardia esercita sullo stesso le funzioni di polizia idraulica;

[SE LA CONCESSIONE E' SOGGETTA AL PARERE AIPO]

CONSIDERATO che il citato corso d'acqua rientra anche tra i tratti attribuiti alla competenza di AIPO come stabilito con la d.g.r. n. _____ del _____ [inserire i riferimenti della presente deliberazione];

[SE LA CONCESSIONE E' SOGGETTA AL PARERE AIPO]

VISTA la nota protocollo n. _____ con la quale AIPO ha trasmesso parere idraulico favorevole a che il/la suddetto/a («DITTA_RICHIEDENTE») realizzi quanto richiesto, secondo quanto previsto nel progetto allegato;

PRESO ATTO della relazione istruttoria, redatta da Regione Lombardia – Ufficio Territoriale Regionale _____ in data _____ e in cui sono recepiti i pareri acquisiti (in caso di competenza AIPO)/ in cui è espresso parere idraulico favorevole;

VERIFICATA a seguito dell'istruttoria esperita la sussistenza delle condizioni per il rilascio della concessione per la durata di _____ (_____);

VISTO il documento tecnico allegato, contenente gli impegni e i vincoli assunti dal/dalla («DITTA_RICHIEDENTE») in sede di domanda e le condizioni d'uso del bene o le modalità di esecuzione delle attività oggetto di concessione parte integrante e sostanziale del presente atto;

[CONCLUSIONE DEL PROCEDIMENTO ENTRO IL TERMINE DI 90 GG]

DATO ATTO che il presente provvedimento conclude il relativo procedimento tecnico-amministrativo entro il termine di 90 giorni previsto dalla d.g.r. n. _____ del _____ [inserire i riferimenti della presente deliberazione];

[CONCLUSIONE DEL PROCEDIMENTO OLTRE IL TERMINE DI 90 GG]

DATO ATTO che il presente provvedimento conclude il relativo procedimento tecnico-amministrativo oltre il termine di 90 giorni previsto dalla d.g.r. n. _____ del _____ [inserire i riferimenti della presente deliberazione], a causa di [SPECIFICARE i necessari approfondimenti istruttori la complessità della procedura istruttoria altra circostanza riferita al procedimento specifico];

RITENUTO di rilasciare al/alla suddetto/a («DITTA_RICHIEDENTE») la concessione di Polizia Idraulica di cui trattasi per («DURATA_CONCESSIONE _____ (__) successivi e continui, decorrenti dalla data del presente atto, subordinatamente all'osservanza degli impegni e vincoli assunti in sede di domanda e le condizioni d'uso del bene o le modalità di esecuzione delle attività oggetto di concessione contenute nel documento tecnico allegato;

[SE LA CONCESSIONE E' SOGGETTA A CANONE]

CONSIDERATO che il canone:

- è dovuto per anno solare e versato anticipatamente entro il 30 giugno dell'anno di riferimento; per le concessioni rilasciate o in scadenza in corso d'anno, il canone è dovuto in ragione dei ratei mensili pari a un dodicesimo per ciascun mese di validità del provvedimento concessorio. Qualora l'importo, così determinato, risultasse inferiore ai canoni minimi,

quest'ultimi dovranno essere corrisposti per intero. Ai fini di cui sopra, la frazione di mese deve intendersi per intera;

- è assoggettato a revisione annuale in proporzione diretta alla media dei valori dell'Euro calcolati distintamente dall'Istituto Centrale di Statistica per il costo della vita e per i prezzi all'ingrosso (d. l. 2 ottobre 1981, n. 546 convertito con modificazioni nella legge 1 dicembre 1981 n. 692);
- è automaticamente adeguato a seguito dell'emanazione di future leggi o provvedimenti;
- è dovuto ai sensi dell'allegato F della d.g.r. n. _____ del _____ [inserire i riferimenti della presente deliberazione] e quantificato come da codifica (es. A1".... ", S1 ".... "ecc) (mm/cm/mq/ml*valore unitario) in Euro ____ per l'annualità corrente deve essere versato a favore di Regione Lombardia e accertato annualmente dagli uffici competenti per materia sul capitolo 3. 0 100. 03. 5965 sullo stato di previsione delle entrate del bilancio regionale.

[SE LA CONCESSIONE NON E' SOGGETTA A CANONE]

VERIFICATO che la concessione oggetto del presente provvedimento non è soggetta a canone ai sensi delle disposizioni di cui alla d.g.r. n. _____ del _____ (presente deliberazione).

[SE LA CONCESSIONE E' SOGGETTA A CAUZIONE]

DATO ATTO che l'istante:

- ha provveduto, ai sensi dell'art. 6, comma 9, l.r. 29 giugno 2009, n. 10 e ss. mm. li, a prestare, a favore della Regione Lombardia, cauzione a garanzia degli obblighi derivanti dal rilascio della presente concessione mediante _____ («SPECIFICARE MODALITA' E DATI IDENTIFICATIVI CAUZIONE»).

[SE LA CONCESSIONE NON E' SOGGETTA A CAUZIONE]

DATO ATTO che l'istante non è tenuto, ai sensi dell'art. 6, comma 9 della Lr 29 giugno 2009, n. 10 e s. m. i, a prestare cauzione a garanzia degli obblighi derivanti dal rilascio della presente concessione.

[SE CONCESSIONE SOGGETTA ALL'ACQUISIZIONE DELL'INFORMATIVA ANTIMAFIA]

ACQUISITA l'informativa antimafia di cui agli artt. 84 e 90 d. lgs. 6 settembre 2011 n. 159.

[SE CONCESSIONE NON SOGGETTA ALL'ACQUISIZIONE DELL'INFORMATIVA ANTIMAFIA]

RITENUTO che non sia da acquisire l'informativa antimafia, ai sensi dell'art. 83, comma 3 del d. lgs. 6 settembre 2011 n. 159.

VISTA la l.r. 7 luglio 2008, n. 20 "Testo unico delle leggi regionali in materia di organizzazione e personale", nonché i provvedimenti organizzativi della X legislatura ed in particolare la DGR n. ____ del _____ "... Provvedimento Organizzativo _____";

Per i motivi citati in premessa e salvi i diritti dei terzi;

DECRETA

1. di rilasciare alla/al «DITTA_RICHIEDENTE» la Concessione di Polizia Idraulica per l'interferenza/occupazione sul corso d'acqua «CORSO_DACQUA» («N_PROGR>>), individuata dal/dai mappale/i n. del foglio n. , nel Comune di «COMUNE prov (), per la realizzazione di «OPERA_CHIESTA/USO CHIESTO», per «DURATA_CONCESSIONE _____ () successivi e continui, decorrenti dalla data del presente atto, subordinatamente all'integrale osservanza degli impegni e vincoli assunti in sede di domanda;
2. di approvare il documento tecnico allegato contenente gli impegni e i vincoli assunti dal/ dalla («DITTA_RICHIEDENTE») in sede di domanda e le condizioni d'uso del bene o le modalità di

esecuzione delle attività oggetto di concessione parte integrante e sostanziale del presente atto;

[SE LA CONCESSIONE E' SOGGETTA A CANONE]

3. di dare atto che l'introito del canone annuo, così come sopra determinato ai sensi della d.g.r. n. _____ del _____ (presente deliberazione), allegato F (Euro , Cod.), verrà versato a favore di Regione Lombardia e accertato annualmente dagli uffici competenti per materia sul capitolo 3.0100.03.5965 dello stato di previsione delle entrate del bilancio regionale;

[SE LA CONCESSIONE E' SOGGETTA A CAUZIONE]

4. di dare atto che l'istante di cui trattasi ha provveduto, ai sensi dell'art. 6, comma 9, l.r. 29 giugno 2009, n. 10 e ss. mm. li, a prestare, a favore di Regione Lombardia, cauzione a garanzia degli obblighi derivanti dal rilascio della presente concessione mediante «SPECIFICARE MODALITA' E DATI IDENTIFICATIVI CAUZIONE»;

5. di accertare a carico di _____ (cod. _____) la somma di Euro _____, quale deposito cauzionale a garanzia della concessione, con imputazione al capitolo 9. 0200. 04. 8165 del Bilancio dell'esercizio in corso;

6. di impegnare la somma di Euro _____, quale deposito cauzionale a garanzia della concessione, con imputazione al capitolo di spesa 99. 01. 702. 8200 del bilancio dell'anno in corso, a favore di _____ (cod _____);

7. di dichiarare che l'obbligazione assunta con il presente atto scade secondo i termini e le modalità previste nel presente atto;

8. di stabilire che il Concessionario deve tenere sollevato e indenne il Concedente da qualsiasi molestia che potesse derivare in conseguenza della stessa concessione e del suo esercizio;

9. di stabilire che sono a carico del Concessionario tutte le spese attinenti e conseguenti alla concessione, ivi comprese le spese di registrazione del presente atto;

10. di individuare come di seguito le cause di modifica, rinnovo, rinuncia, decadenza, revoca della presente concessione così come previste nelle linee guida ("ALLEGATO E" - Titolo II Comma 2) alla d.g.r. n. _____ del _____ (presente deliberazione):

Modifica

La concessione può subire variazioni che incidono sulla natura e dimensione delle opere/interventi da eseguire, sullo scopo e sulla durata della concessione, sulla quantificazione del canone.

Tali variazioni possono avvenire su richiesta del Concessionario, accolta dal Concedente, per volere di quest'ultimo o per fatto che non deriva dalla volontà delle parti (es. modificazione del bene demaniale per cause naturali).

Rinnovo

La concessione può essere rinnovata previa presentazione di apposita istanza, da parte del soggetto Concessionario, almeno tre mesi prima della data di scadenza.

Rinuncia

Se il Concessionario rinuncia alla concessione:

- a meno che la legge non disponga diversamente, la concessione perde efficacia e non è possibile alcun subingresso;
- su richiesta del Concedente, il Concessionario deve provvedere a propria cura e spese alla demolizione delle opere eventualmente realizzate ed alla rimessione in pristino dell'area demaniale;

- Il concessionario è tenuto al pagamento dei ratei mensili del canone dall'inizio dell'anno fino alla data di presentazione della comunicazione di rinuncia, con contestuale ripristino dello stato dei luoghi.

Decadenza

La concessione è nominale e pertanto non è ammessa la cessione ad altri. Essa decade in caso di:

- modifiche delle opere/interventi da parte del Concessionario, non preventivamente autorizzate dal Concedente;
- diverso uso dell'area demaniale o realizzazione di opere non conformi al progetto allegato parte integrante del provvedimento concessorio, non preventivamente autorizzati dal Concedente;
- omesso pagamento del canone annuale;
- inadempienza rispetto agli obblighi derivanti dalla concessione o imposti da leggi e regolamenti;

La decadenza del rapporto concessorio è dichiarata dall'Autorità idraulica competente con apposito provvedimento.

Su richiesta dell'Autorità medesima, il Concessionario deve provvedere a propria cura e spese alla demolizione delle opere eventualmente realizzate ed alla rimessione in pristino dell'area demaniale.

Il Concessionario è comunque tenuto al pagamento per intero del canone di concessione per l'anno corrispondente al provvedimento con cui si dichiara la decadenza del titolo concessorio e al pagamento dell'indennizzo per occupazione sine titolo sino all'effettivo abbandono dell'area.

Revoca

- La concessione può essere revocata dall'Autorità idraulica competente per sopravvenuti motivi di pubblico interesse, in caso di mutamento della situazione di fatto o di nuova valutazione dell'interesse pubblico originario.
- Il concessionario è tenuto al pagamento dei ratei mensili del canone dall'inizio dell'anno fino alla data di revoca e ripristino dello stato dei luoghi.

11. di trasmettere copia del presente provvedimento al richiedente.

Il Dirigente dell'Ufficio Territoriale Regionale _____

**FACSIMILE DOCUMENTO TECNICO ALLEGATO AL DECRETO
(ASSUNZIONE DEGLI IMPEGNI E PRESCRIZIONI)**

| N. | TIPOLOGIA | DESCRIZIONE |
|----|--------------|---|
| 1 | IMPEGNO | Il richiedente si impegna ad utilizzare l'area per l'uso descritto nell'oggetto; ad eseguire le opere conformi al progetto allegato, parte integrante del presente domanda di concessione. |
| 2 | IMPEGNO | Il richiedente si impegna a non realizzare nessuna opera, anche provvisoria o di intervento di manutenzione, senza aver prima dato comunicazione ed ottenuto autorizzazione dalla Regione Lombardia e dall'AlPo per i corsi d'acqua di competenza; |
| 3 | IMPEGNO | Il richiedente si impegna prima della realizzazione delle opere o di iniziare le attività nell'area demaniale oggetto della domanda ad ottenere tutte le autorizzazioni previste dalle normative vigenti in materia edilizia, urbanistica, tutela ambientale ed antinquinamento (circolazione stradale solo nel caso di tipologie T2 e T3). |
| 4 | IMPEGNO | Il richiedente si impegna, prima, durante e dopo la realizzazione delle opere, a non eseguire estrazione di ciottoli, ghiaia ad altra materie dal letto del fiume (R.D. 25/07/1904 n. 523 art. 98 comma m). |
| 5 | IMPEGNO | Il richiedente si impegna, prima, durante e dopo l'esecuzione delle opere, ad attuare tutti i provvedimenti opportuni al fine di garantire la pubblica e privata incolumità e il normale deflusso delle acque tenendo sollevate ed Indenni Regione Lombardia ed AlPo da qualsiasi reclamo, pretese o molestie che fossero avanzate da terzi, in dipendenza dal rilascio della concessione, per danni, lesioni di diritti e per qualsiasi altro motivo (compresi eventuali rigurgiti causati da eventi di piena) inerente i lavori eseguiti. |
| 6 | IMPEGNO | Il richiedente si impegna a corrispondere al Concedente il canone annuo nella misura sopra indicata e a corrispondere anche gli adeguamenti futuri previsti dagli atti amministrativi regionali |
| 7 | IMPEGNO | Il richiedente si impegna a depositare, a favore del Concedente, una cauzione pari alla prima annualità del canone suddetto (solo per le concessioni con canoni > 1.500,00 .) |
| 8 | IMPEGNO | Il richiedente si impegna a provvedere a proprie spese, periodicamente, alla pulizia del tratto di alveo interessato dalle opere e comunque ogni volta che, a seguito di eventi di piena, si evidenzia l'ostruzione della sezione idraulica del corso d'acqua sia in corrispondenza del manufatto che nei tratti interessati ad eventuali fenomeni di rigurgito. |
| 9 | IMPEGNO | Il richiedente si impegna a farsi carico di ogni ripristino che si rendesse necessario, in conseguenza delle opere/attività oggetto della concessione, alle sponde, ai manufatti Idraulici e le relative pertinenze demaniali. |
| 10 | IMPEGNO | Il richiedente si impegna a non realizzare nessuna opera, anche provvisoria o intervento di manutenzione o variazione di portata dello/degli scarico/scarichi, senza aver prima dato comunicazione ed ottenuto autorizzazione dalla Regione Lombardia e dall'AlPo per i corsi d'acqua di competenza |
| 11 | IMPEGNO | Il richiedente si impegna periodicamente a colmare le buche eventualmente formate sulla pista di sommità mediante stesura di stabilizzato, lungo la rampa di accesso alla sommità, ai fini della garanzia del transito in condizioni di sicurezza. |
| 12 | IMPEGNO | Il richiedente si impegna a provvedere annualmente all'asportazione dei prodotti secchi, ovvero al recupero, dopo ogni evento di piena, dei materiali legnosi (tronchi, rami e ramaglie) lasciati alla deriva durante il deflusso della piena stessa. |
| 13 | PRESCRIZIONE | In caso di lavori di manutenzione agli argini, agli alvei o alle opere accessorie incompatibili con le attività richieste, la validità della concessione verrà |

| | | |
|----|--------------|--|
| | | temporaneamente sospesa per la durata dei lavori, senza che il richiedente possa pretendere alcuna indennità. |
| 14 | PRESCRIZIONE | Eventuali danni alle opere/attività richieste derivanti da piene, alluvioni o altre cause non potranno in nessun caso dar ragione a richiesta di danni, scomputo del canone o modifiche delle condizioni di concessione. |
| 15 | PRESCRIZIONE | Durante l'esecuzione dei lavori/attività si dovranno adottare tutte le cautele necessarie per evitare di danneggiare altre interferenze esistenti o gli argini |
| 16 | PRESCRIZIONE | L'attraversamento in oggetto dovrà essere facilmente individuabile a mezzo di idonei segnali |
| 17 | PRESCRIZIONE | La fascia di rispetto idraulico in fregio al corso d'acqua deve essere lasciata libera e sgombra da qualsiasi tipo di deposito e/o occupazione per consentire l'accesso ai mezzi d'opera per la manutenzione dell'alveo. |

Trattamento dati personali

Ai sensi dell'art. 29 del D.Lgs. n. 196/2003, il Direttore generale pro-tempore _____ della Direzione Generale Territorio, Urbanistica, Difesa del Suolo e Città Metropolitana assume la qualifica di responsabile interno del trattamento per i dati personali. Titolare del trattamento resta la Giunta Regionale, nella persona del suo Presidente pro tempore. I dati forniti sono trattati esclusivamente per il rilascio della concessione.

Controversie

Per le eventuali controversie derivanti dall'applicazione del presente disciplinare si indica quale Foro competente quello di _____.

Domicilio legale.

Per ogni effetto di legge il Concessionario elegge il proprio domicilio legale in «CITTA», «INDIRIZZO».

DECRETO DI APPROVAZIONE DEL DISCIPLINARE DI CONCESSIONE

CONCESSIONE DI POLIZIA IDRAULICA AL/ALLA («DITTA/RICHIEDENTE») PER L'INTERFERENZA/AREA DEMANIALE SUL CORSO D'ACQUA («CORSO_DACQUA») («N_PROGR»). IN COMUNE DI PROV (___) PER («OPERA_CHIESTA/USO CHIESTO») - ACCERTAMENTO DEPOSITO CAUZIONALE [da eliminare nel caso non sia dovuta la cauzione]

IL DIRIGENTE DELL'UFFICIO TERRITORIALE REGIONALE _____

VISTI:

- il r.d. 25 luglio 1904, n. 523 "Testo unico delle disposizioni di legge intorno alle opere idrauliche delle diverse categorie", come modificato dalla legge 13 luglio 1911, n. 774 e dal r.d. 19 novembre 1921, n. 1688;
- l'art. 86 del d.lgs. 31 marzo 1998, n. 112 "Conferimento di funzioni e compiti amministrativi dello stato alle regioni ed agli enti locali, in attuazione del capo I della legge 15 marzo 1997, n. 59" che dispone che alla gestione dei beni del demanio idrico provvedano le regioni e gli enti locali competenti per territorio e l'art. 89 che conferisce alle regioni e agli enti locali le funzioni relative ai compiti di polizia idraulica e alle concessioni di pertinenze idrauliche e di aree fluviali;
- la l.r. 31 marzo 1978, n. 34 "Norme sulle procedure della programmazione, sul bilancio e sulla contabilità della regione";
- la l.r. 5 gennaio 2000, n. 1 "Riordino del sistema delle autonomie in Lombardia. Attuazione del D.lgs. 31 marzo 1998, n. 112";
- la l.r. 2 aprile 2002, n. 5 "Istituzione dell'Agenzia Interregionale per il fiume PO (AIPO)";
[da eliminare nel caso non sia necessario il parere AIPO]
- la l.r. 14 luglio 2003, n. 10 "Riordino delle disposizioni legislative regionali in materia tributaria – Testo unico della disciplina dei tributi regionali" e s.m.i.;
- l'art. 6 della l.r. 29 giugno 2009, n. 10 "Disposizioni in materia di ambiente e servizi di interesse economico generale - Collegato ordinamentale" e s.m.i.;
- la legge regionale 15 marzo 2016, n. 4 "Revisione della normativa regionale in materia di difesa del suolo, di prevenzione e mitigazione del rischio idrogeologico e di gestione dei corsi d'acqua";
- la d.g.r. 23 ottobre 2015 n. 4229 "Riordino dei Reticoli idrici di Regione Lombardia e revisione dei canoni di polizia idraulica" e s. m. i. [inserire riferimenti della presente deliberazione di approvazione dello schema di decreto]

ESAMINATA l'istanza di («DITTA_RICHIEDENTE») con sede in («CITTA») prov (___). (<<INDIRIZZO») Cod. Fisc. /part. IVA («CODICE FISCALE o P.IVA»), pervenuta in data ____ ed assunta al protocollo n. ____, intesa ad ottenere la concessione di POLIZIA IDRAULICA PER L'INTERFERENZA SUL CORSO D'ACQUA («CORSO_D'ACQUA»)(«N_PROGR»), individuata dal / dai

mappale/i OPPURE in corrispondenza del/dei mapp n _____ del foglio n. _____, nel Comune di _____, prov () per («OPERA_CHIESTA/USO CHIESTO»)

RILEVATO che il citato corso d'acqua è inserito nel Reticolo Idrico Principale e che, pertanto, ai sensi dell'art. 3, comma 108, lettera i), l.r. 1/2000, Regione Lombardia esercita sullo stesso le funzioni di polizia idraulica;

[SE LA CONCESSIONE E' SOGGETTA AL PARERE AIPO]

CONSIDERATO che il citato corso d'acqua rientra anche tra i tratti attribuiti alla competenza di AIPO come stabilito con la d.g.r. n. _____ del [inserire i riferimenti della presente deliberazione];

[SE LA CONCESSIONE E' SOGGETTA AL PARERE AIPO]

VISTA la nota protocollo n. _____ con la quale AIPO ha trasmesso parere idraulico favorevole a che il/la suddetto/a («DITTA_RICHIEDENTE») realizzi quanto richiesto, secondo quanto previsto nel progetto allegato;

PRESO ATTO della relazione istruttoria, redatta da Regione Lombardia – Ufficio Territoriale Regionale _____ in data _____ e in cui sono recepiti i pareri acquisiti (in caso di competenza AIPO)/ in cui è espresso parere idraulico favorevole;

VERIFICATA a seguito dell'istruttoria esperita la sussistenza delle condizioni per il rilascio della concessione per la durata di _____ (_____);

VISTO l'allegato disciplinare, rep. n. _____, sottoscritto in data _____, parte integrante e sostanziale del presente atto, contenente i diritti e gli obblighi delle parti, nonché la disciplina delle modalità di esecuzione delle attività oggetto di concessione e ogni altro termine, modo e condizione accessoria;

[CONCLUSIONE DEL PROCEDIMENTO ENTRO IL TERMINE DI 90 GG]

DATO ATTO che il presente provvedimento conclude il relativo procedimento tecnico-amministrativo entro il termine di 90 giorni previsto dalla d.g.r. n. _____ del [inserire i riferimenti della presente deliberazione];

[CONCLUSIONE DEL PROCEDIMENTO OLTRE IL TERMINE DI 90 GG]

DATO ATTO che il presente provvedimento conclude il relativo procedimento tecnico-amministrativo oltre il termine di 90 giorni previsto dalla d.g.r. n. _____ del _____ (presente deliberazione), a causa di [SPECIFICARE i necessari approfondimenti istruttori la complessità della procedura istruttoria altra circostanza riferita al procedimento specifico.

RITENUTO di rilasciare al/alla suddetto/a («DITTA_RICHIEDENTE») la concessione di Polizia Idraulica di cui trattasi per («DURATA_CONCESSIONE ____ (__) successivi e continui, decorrenti dalla data del presente atto, subordinatamente all'osservanza delle condizioni contenute nel disciplinare di concessione.

[SE LA CONCESSIONE E' SOGGETTA A CANONE]

CONSIDERATO che il canone di concessione dovuto ai sensi dell'allegato F) della d.g.r. n. _____ del _____ [inserire i riferimenti della presente deliberazione]; è quantificato in € _____ e dovrà essere versato a favore di Regione Lombardia e accertato annualmente dagli uffici competenti per materia sul capitolo 3.0100.03.5965 - stato di previsione delle entrate del bilancio regionale;

[SE LA CONCESSIONE NON E' SOGGETTA A CANONE]

VERIFICATO che la concessione oggetto del presente provvedimento non è soggetta a canone ai sensi delle disposizioni di cui alla d.g.r. n. ____ del _____ [inserire i riferimenti della presente deliberazione];

DATO ATTO che l'istante:

[SE LA CONCESSIONE NON E' SOGGETTA A CAUZIONE]

- non è tenuto, ai sensi dell'art. 6, comma 9, l.r. 29 giugno 2009, n. 10 e ss. mm. ii., a prestare cauzione a garanzia degli obblighi derivanti dal rilascio della presente concessione;

[SE LA CONCESSIONE E' SOGGETTA A CAUZIONE]

- ha provveduto a prestare, ai sensi dell'art. 6, comma 9, l.r. 29 giugno 2009, n. 10 e ss. mm. ii., a favore della Regione Lombardia, cauzione a garanzia degli obblighi derivanti dal rilascio della presente concessione mediante _____ («SPECIFICARE MODALITA' E DATI IDENTIFICATIVI CAUZIONE»).

[SE CONCESSIONE SOGGETTA ALL'ACQUISIZIONE DELL'INFORMATIVA ANTIMAFIA]

ACQUISITA l'informativa antimafia di cui agli artt. 84 e 90 d. lgs. 6 settembre 2011 n. 159.

[SE CONCESSIONE NON SOGGETTA ALL'ACQUISIZIONE DELL'INFORMATIVA ANTIMAFIA]

RITENUTO che non sia da acquisire l'informativa antimafia, ai sensi dell'art. 83, comma 3 del d. lgs. 6 settembre 2011 n. 159.

VISTA la l.r. 7 luglio 2008, n. 20 "Testo unico delle leggi regionali in materia di organizzazione e personale", nonché i provvedimenti organizzativi della X legislatura ed in particolare la DGR n. ____ del _____ "Provvedimento Organizzativo _____";

Per i motivi citati in premessa e salvi i diritti dei terzi;

DECRETA

1. di rilasciare alla/al «DITTA_RICHIEDENTE» la Concessione di Polizia Idraulica per l'interferenza/occupazione sul corso d'acqua «CORSO_DACQUA» («N_PROGR>>»), individuata dal/dai mappale/i n. del foglio n. , nel Comune di «COMUNE prov ()», per la realizzazione di «OPERA_CHIESTA/USO CHIESTO», per «DURATA_CONCESSIONE ____ ()» successivi e continui, decorrenti dalla data del presente atto, subordinatamente all'integrale osservanza degli impegni e vincoli assunti in sede di domanda;
2. di approvare l'allegato disciplinare rep. n. _____, parte integrante e sostanziale del presente atto, contenente i diritti e gli obblighi delle parti e ogni altro termine, modo e condizione accessoria, relativo alla concessione dell'area demaniale sopra individuata;

[SE LA CONCESSIONE E' SOGGETTA A CANONE]

3. di dare atto che l'introito del canone annuo, così come sopra determinato ai sensi della d.g.r. n. ____ del _____ (presente deliberazione), allegato F (Euro , Cod.), verrà versato a favore di Regione Lombardia e accertato annualmente dagli uffici competenti per materia sul capitolo 3.0100.03.5965 dello stato di previsione delle entrate del bilancio regionale;

[SE LA CONCESSIONE E' SOGGETTA A CAUZIONE]

4. di dare atto che l'istante di cui trattasi ha provveduto a prestare, a favore di Regione Lombardia, cauzione a garanzia degli obblighi derivanti dal rilascio della presente concessione mediante _____ «SPECIFICARE MODALITA' E DATI IDENTIFICATIVI CAUZIONE»;

5. di accertare a carico di ___ (cod. ____) la somma di Euro _____, quale deposito cauzionale a garanzia della concessione, con imputazione al capitolo 9. 0200. 04. 8165 del Bilancio dell'esercizio in corso;
6. di impegnare la somma di Euro _____, quale deposito cauzionale a garanzia della concessione, con imputazione al capitolo di spesa 99. 01. 702. 8200 del bilancio dell'anno in corso, a favore di _____(cod. ____);
7. di dichiarare che l'obbligazione assunta con il presente atto scade secondo i termini e le modalità previste nell'atto di concessione;
8. di stabilire che il Concessionario deve tenere sollevato e indenne il Concedente da qualsiasi molestia che potesse derivare in conseguenza della stessa concessione e del suo esercizio;
9. di stabilire che sono a carico del Concessionario tutte le spese attinenti e conseguenti alla concessione, ivi comprese le spese di registrazione del presente atto;
10. di trasmettere copia del presente provvedimento al richiedente.

Il Dirigente dell'Ufficio Territoriale Regionale _____

REGIONE LOMBARDIA

* * *

DISCIPLINARE DI CONCESSIONE

L'anno _____ addì _____ del mese di _____, in _____, tra la Regione Lombardia – Cod. Fisc. 80050050154, di seguito denominata Concedente, rappresentata da _____ in qualità di Dirigente della _____ e «DITTA_ RICHIEDENTE» con sede in «CITTA» , «INDIRIZZO» - «CODICE_FISCALE_o_PIVA» , di seguito denominata Concessionario, rappresentata da «NOME» , in qualità di «QUALIFICA», si formalizzano e si disciplinano, con gli articoli seguenti, gli obblighi e le condizioni cui viene vincolata la concessione dell'area demaniale richiesta dal Concessionario con istanza in _____ atti n. Protocollo _____) [e relativo progetto n. _____, allegato al presente disciplinare quale parte integrante e sostanziale].

Art. 1 – Oggetto della concessione.

Oggetto della Concessione è l'occupazione dell'area demaniale in fregio al «CORSO_D'ACQUA» , individuata dal/dai mappale/i n. _____ del foglio n. _____, nel Comune di _____ (___), per la realizzazione delle seguenti opere/per il seguente uso: _____.

Art. 2 – Durata.

La concessione viene rilasciata per la durata di anni «DURATA_CONCESSIONE» («NUMERO in lettere») successivi e continui a far tempo dalla data del relativo decreto di concessione da emettersi a cura del Concedente.

La concessione può essere rinnovata su presentazione di apposita istanza, almeno tre mesi prima della data di scadenza.

Art. 3 – Obblighi generali del Concessionario.

L'uso per il quale è concessa l'area demaniale non può essere diverso da quello sopra descritto / Le suddette opere devono risultare conformi al progetto, caricato nel sistema informativo regionale SIPIUI, che si intende integralmente richiamato nel presente atto anche se non materialmente allegato. Eventuali variazioni devono essere autorizzate dal Concedente.

La realizzazione di opere strutturali nell'area demaniale di cui trattasi è subordinata al possesso, da parte del Concessionario, di ogni atto autorizzativo previsto dalle normative vigenti in materia urbanistica e ambientale.

Il Concessionario deve mantenere costantemente in buono stato l'area /e le opere di cui trattasi; deve eseguire, a sua cura e spese, tutte le riparazioni e/o modifiche che il Concedente ritiene di ordinare ai fini del buon regime delle acque.

In particolare il concessionario deve «EVENTUALI PRESCRIZIONI»

Il Concessionario è tenuto a corrispondere al Concedente il canone annuo nella misura e con le modalità previste al successivo articolo 4.

[«se dovuta la cauzione» Il Concessionario è tenuto altresì a depositare, a favore del Concedente, una cauzione pari alla prima annualità del canone suddetto.]

Art. 4 – Canone di concessione [«se dovuta la cauzione» e cauzione a garanzia].

Il canone annuo è stabilito in € «IMPORTO» calcolato ai sensi dell'Allegato F ai sensi della presente deliberazione.

Il canone :

- è dovuto per anno solare e versato anticipatamente entro il 30 giugno dell'anno di riferimento; per le concessioni rilasciate o in scadenza in corso d'anno, il canone è dovuto in ragione di ratei mensili pari a un dodicesimo per ciascun mese di validità del provvedimento concessorio. Qualora l'importo, così determinato, risultasse inferiore ai canoni minimi, quest'ultimi dovranno essere corrisposti per intero. Ai fini di cui sopra, la frazione di mese deve intendersi per intera;
- è assoggettato a revisione annuale in proporzione diretta alla media dei valori dell'EURO calcolati distintamente dall'Istituto Centrale di Statistica per il costo della vita e per i prezzi

all'ingrosso (d.l. 2 ottobre 1981, n.546, convertito con modificazioni nella legge 1 dicembre 1981, n.692);

- è automaticamente adeguato a seguito dell'emanazione di future leggi o provvedimenti.

[«se dovuta la cauzione» La cauzione, prestata a garanzia degli obblighi derivanti dal rilascio di atti di concessione, è stabilita in € «IMPORTO» (art. 6, l.r. 29 giugno 2009, n. 10).]

Art. 5 – Diritti dei terzi.

La concessione viene rilasciata salvo pregiudizio dei diritti dei terzi e il Concessionario deve tenere sollevato ed indenne il Concedente da qualsiasi molestia che potesse derivare in conseguenza della stessa concessione e del suo esercizio.

Art. 6 – Oneri vari

Sono a carico del Concessionario tutte le spese attinenti e conseguenti alla concessione, ivi comprese le spese di registrazione del presente disciplinare.

Art. 7 – Decadenza, rinuncia, modifica, sospensione, revoca.

La concessione è nominale e pertanto il concessionario non può sostituire a sé stesso un altro soggetto o «sub concedere» senza l'esplicito consenso dell'amministrazione concedente-

Il diverso uso dell'area demaniale [o la realizzazione di opere non conformi al progetto allegato e parte integrante del presente disciplinare], non preventivamente autorizzato/a dal Concedente, comporta la decadenza della concessione e l'applicazione delle eventuali sanzioni previste dalla normativa vigente.

La concessione decade altresì in caso di omesso pagamento del canone annuale ed in caso di mancata ottemperanza agli obblighi derivanti dal titolo concessorio o imposti da leggi e regolamenti.

In caso di decadenza, della concessione il Concessionario deve provvedere a propria cura e spese, su richiesta del Concedente, alla demolizione delle eventuali opere realizzate e alla rimessione in pristino dell'area demaniale oggetto della concessione. Il Concessionario è inoltre tenuto al pagamento per intero del canone di concessione per l'anno corrispondente al provvedimento con cui il Concedente dichiara il venir meno del titolo concessorio e al pagamento dell'indennizzo per occupazione sine titulo sino all'effettivo abbandono dell'area.

In caso di rinuncia alla concessione, il Concessionario deve provvedere a propria cura e spese, su richiesta del Concedente, alla demolizione delle eventuali opere realizzate e alla rimessione in pristino dell'area demaniale oggetto della concessione. Il Concessionario è inoltre tenuto al pagamento dei ratei mensili del canone dall'inizio dell'anno fino alla data di presentazione della domanda di rinuncia o comunque fino alla data di ripristino dello stato dei luoghi.

La concessione può essere modificata, sospesa o revocata dal Concedente per sopravvenuti motivi di pubblico interesse, in caso di mutamento della situazione di fatto o di nuova valutazione dell'interesse pubblico originario.

L'amministrazione concedente si riserva di verificare attraverso le seguenti modalità e tempistiche (definire le modalità e le tempistiche _____) l'osservanza da parte del concessionario degli obblighi di cui all'articolo 3. Nel caso dalle verifiche effettuate siano rilevate delle difformità o dei mancati adempimenti da parte del concessionario, l'amministrazione concedente potrà procedere alla revoca della concessione.

Art. 8 – Trattamento dati personali

Ai sensi dell'art. 29 del D.Lgs. n. 196/2003, il Direttore generale pro-tempore _____ della Direzione Generale Territorio, Urbanistica e Difesa del Suolo e Città Metropolitana assume la qualifica di responsabile interno del trattamento per i dati personali. Titolare del trattamento resta la Giunta Regionale, nella persona del suo Presidente pro tempore. I dati forniti sono trattati esclusivamente per il rilascio della concessione.

Art. 9 – Richiamo alle disposizioni di legge.

Per quanto non previsto nel presente atto valgono le disposizioni legislative e regolamentari in materia di Polizia Idraulica.

Art. 10 – Controversie

Per le eventuali controversie derivanti dall'applicazione del presente disciplinare si indica quale Foro competente quello di Milano.

Art. 11 – Domicilio legale.

*Per ogni effetto di legge il Concessionario elegge il proprio domicilio legale in «CITTA» ,
«INDIRIZZO» .*

Letto ed approvato

REGIONE LOMBARDIA

IL DIRIGENTE DELL'UFFICIO TERRITORIALE REGIONALE _____

«DITTA_RICHIEDENTE»

IL «QUALIFICA»

«NOME»

Sono approvate specificatamente le clausole di cui agli articoli 3, 4, 5, 6, 7, 9 e 10.

REGIONE LOMBARDIA

IL DIRIGENTE DELL'UFFICIO TERRITORIALE REGIONALE _____

«DITTA_RICHIEDENTE»

IL «QUALIFICA»

«NOME»

Il presente disciplinare è redatto in triplice originale e consta di n. ... pagine.

Il presente schema di convenzione ha puramente funzione di supporto all'azione amministrativa degli enti locali

CONVENZIONE
tra
COMUNE DI _____
E IL CONSORZIO _____

L'anno _____, il giorno _____ del mese di _____, negli Uffici del _____, siti in _____, via _____

tra

il Comune _____, di seguito semplicemente "il **Comune**", codice fiscale n. _____, nella persona del _____, Dott. _____, autorizzato ad intervenire nel presente atto in virtù del _____

e

il Consorzio di Bonifica _____, codice fiscale _____, con sede in _____, via _____, di seguito semplicemente "il **Consorzio di Bonifica**", nella persona del Presidente/Direttore *pro tempore*, Dott. _____, a ciò incaricato con deliberazione del C.d.A. n. _____ del _____

VISTI:

- il regio decreto 25 luglio 1904, n. 523 «Testo Unico delle disposizioni di legge intorno alle opere idrauliche delle diverse categorie» e ss.mm.ii;
- la legge 5 gennaio 1994, n. 37 «Norme per la tutela ambientale delle aree demaniali dei fiumi, dei torrenti, dei laghi e delle altre acque pubbliche»;
- il decreto legislativo 31 marzo 1998, n. 112 "Conferimento di funzioni e compiti amministrativi dello stato alle regioni ed agli enti locali, in attuazione del capo I della legge 15 marzo 1997, n. 59";
- la direttiva "Criteri per la valutazione della compatibilità idraulica delle infrastrutture pubbliche e di interesse pubblico all'interno delle fasce A e B", approvata con delibera n. 2 del 11 maggio 2009 del Comitato istituzionale dell'Autorità di Bacino del Fiume Po, modificata con delibera n. 10 del 5 aprile 2006;
- la legge regionale 5 gennaio 2000, n. 1 "Riordino del sistema delle autonomie in Lombardia. Attuazione del D.lgs. 31 marzo 1998, n. 112";
- la legge regionale 14 luglio 2003, n. 10 "Riordino delle disposizioni legislative regionali in materia tributaria – Testo unico della disciplina dei tributi regionali" ed in particolare gli artt. da 26 a 29, che disciplinano l'imposta sulle concessioni per l'occupazione e l'uso dei beni del demanio e del patrimonio indisponibile dello stato;
- l'art. 1 della legge regionale 27 dicembre 2006, n. 30, "Disposizioni legislative per l'attuazione del documento di programmazione economico-finanziaria regionale, ai sensi dell'articolo 9-ter della legge regionale 31 marzo 1978, n. 34 (Norme sulle procedure della programmazione, sul bilancio e sulla contabilità della Regione) - Collegato 2007";
- la legge regionale 5 dicembre 2008, n. 31 "Testo unico delle leggi regionali in materia di agricoltura, foreste, pesca e sviluppo rurale";
- l'art. 6 della legge regionale 29 giugno 2009, n. 10 "Disposizioni in materia di ambiente e servizi di interesse economico generale - Collegato ordinamentale";
- la legge regionale 15 marzo 2016, n. 4 "Revisione della normativa regionale in materia di difesa del suolo, di prevenzione e mitigazione del rischio idrogeologico e di gestione

dei corsi d'acqua";

- la D.g.r. n. ___/... del ..., "... " _____ [inserire i riferimenti della presente deliberazione di approvazione dello schema di convenzione];

PREMESSO che:

- l'art. 3, comma 114, della l.r. 1/2000 stabilisce che sono delegate ai comuni «le funzioni relative all'adozione dei provvedimenti di polizia idraulica di cui al r.d. 25 luglio 1904, n. 523, concernenti il reticolo idrico minore» e «la riscossione e l'introito dei canoni per l'occupazione e l'uso delle aree del reticolo idrico minore..., i cui proventi sono utilizzati per le spese di gestione delle attività di polizia idraulica e per la manutenzione dei corsi d'acqua del reticolo minore stesso»;
- ai sensi dell'art. 80, comma 5, della l.r. 31/2008, gli enti locali possono stipulare con i Consorzi di Bonifica apposite convenzioni per la gestione del reticolo idrico minore;
- con la D.g.r. n. ___/___ del _____, [inserire i riferimenti della presente deliberazione] Allegato «G» - «Modulistica» è stato approvato lo schema di tale convenzione;
- il _____, facente parte del Reticolo Idrico Minore, insiste sul comprensorio del Consorzio di Bonifica _____;
- il Comune ritiene opportuno, per motivi di organizzazione e funzionalità, che il Consorzio di Bonifica _____ assuma la gestione e la manutenzione del corso d'acqua _____;

tutto ciò premesso,

SI CONVIENE E SI STIPULA QUANTO SEGUE

Articolo 1 – Premesse

Le premesse formano parte integrante e sostanziale della presente Convenzione e delineano i presupposti per individuare il Consorzio di Bonifica quale struttura di riferimento per lo svolgimento delle attività di cui al successivo art. 4.

Articolo 2 – Oggetto

La presente Convenzione individua e disciplina le attività che il Consorzio di Bonifica è chiamato a svolgere sul _____, regolando condizioni e modalità di esecuzione.

Articolo 3 – Durata e rinnovo

1. La presente Convenzione ha durata di anni _____, a decorrere dalla data di sottoscrizione delle parti contraenti.
2. Il Consorzio di Bonifica dovrà manifestare per iscritto, almeno 60 giorni prima della scadenza, la propria volontà di rinnovo della Convenzione. In assenza di tale comunicazione la Convenzione si intende risolta.
3. In caso di gravi inadempimenti del Consorzio di Bonifica rispetto agli obblighi derivanti dalla presente convenzione, il Comune si riserva la facoltà di recedere dalla stessa, previa comunicazione scritta.

Articolo 4 – Attività Consorzio di Bonifica

1. Il Consorzio di Bonifica si impegna a:

- eseguire sul _____ la necessaria manutenzione ordinaria e straordinaria e quanto altro necessario al fine di assicurare il buon regime delle acque che vi transitano e per garantire la difesa idraulica dei territori attraversati dal corso d'acqua stesso;
- svolgere l'istruttoria relativa alle istanze di concessione per occupazione di beni del demanio idrico relative al _____, calcolare l'importo dei canoni dovuti e trasmettere le risultanze di tale attività al Comune attraverso adeguata Relazione Istruttoria, affinché quest'ultimo possa formalizzare il provvedimento concessorio;
- svolgere l'istruttoria relativa alle istanze di nulla osta idraulico inerenti opere o usi che possono interferire con il regime del _____ ed il regolare deflusso delle acque, trasmettendo le risultanze di tale attività al Comune mediante adeguata Relazione Istruttoria, affinché quest'ultimo possa formalizzare il provvedimento autorizzatorio;
- sorvegliare il _____ affinché non vengano commessi abusi a danno del bene demaniale di cui trattasi, del buon regime delle acque o della pubblica incolumità;
- vigilare affinché sull'area demaniale non vengano stabilite servitù passive di sorta, nell'interesse dell'integrità della proprietà demaniale;
- comunicare tempestivamente ogni notizia relativa a vertenze in atto o potenziali, nonché l'apertura di procedimenti arbitrali o erariali, dai quali possano derivare pregiudizi diretti o indiretti a carico del Comune;
- trasmettere al Comune, entro il mese di febbraio di ciascun anno, una Relazione consuntiva sulle attività svolte, con evidenza dei risultati conseguiti e delle risorse impiegate;
- fornire al Comune, se richiesto, dati e informazioni sull'avanzamento delle attività

2. Nell'espletamento delle attività sopra menzionate il Consorzio di Bonifica dovrà rispettare quanto stabilito dalla disciplina vigente in materia, nonché applicare quanto previsto dalla d.g.r. n. ___/_____ del _____ [inserire i riferimenti della presente deliberazione] (Allegato «F» e Allegato «E») e dal Documento di Polizia Idraulica adottato con Delibera Comunale n. _____ del _____ (inserire gli estremi di riferimento dell'atto).

Articolo 5 – Funzioni Comune

1. Il Comune rimane titolare della funzione di Autorità idraulica sul _____ ed è l'unico soggetto legittimato a formalizzare provvedimenti concessori o autorizzatori inerenti il bene demaniale di cui trattasi e le relative pertinenze.
2. I canoni relativi alle concessioni per occupazione di beni del demanio idrico attinenti il _____ saranno riscossi ed introitati dal Comune, che provvederà al successivo versamento a favore del Consorzio di Bonifica. Tali risorse dovranno essere utilizzate dal Consorzio di Bonifica esclusivamente per finanziare lo svolgimento delle attività di cui all'art. 4.
3. In qualità di Autorità idraulica, il Comune vigila sulla piena, tempestiva e corretta attuazione della presente Convenzione e ha la facoltà di fornire al Consorzio di Bonifica indirizzi per l'esercizio delle attività ad esso affidate.

Articolo 6 - Patto di riservatezza e trattamento dati personali

1. Ai sensi dell'art. 29 del D.Lgs. n. 196/2003 il Consorzio di Bonifica, nella persona del legale rappresentante, assume la qualifica di responsabile del trattamento per i dati utilizzati

nell'esercizio delle attività ad esso affidate. Titolare del trattamento resta il Comune, nella persona del suo Sindaco pro tempore.

2. Il Consorzio di Bonifica:

- dichiara di essere consapevole che i dati trattati nell'espletamento del servizio sono personali e, come tali, sono soggetti all'applicazione del Codice per la protezione dei dati personali;
- si impegna ad ottemperare agli obblighi previsti dal D.Lgs. n. 196/2003, anche con riferimento alla disciplina ivi contenuta rispetto ai dati personali sensibili e giudiziari;
- si impegna ad adottare le disposizioni contenute nell'allegato al d.s.g. n. 5709 del 23 maggio 2006, modificato dal d.s.g. n. 6805 del 7 luglio 2010, nonché a rispettare le eventuali istruzioni specifiche ricevute relativamente a peculiari aspetti delle attività ad esso affidate;
- si impegna a nominare, ai sensi dell'art. 30 del D.Lgs. n. 196/2003, i soggetti incaricati del trattamento stesso e ad impartire loro specifiche istruzioni relative al trattamento dei dati loro affidato;
- si impegna a comunicare al Comune ogni eventuale affidamento a soggetti terzi di operazioni di trattamento di dati personali di cui è titolare il Comune, affinché quest'ultimo ai fini della legittimità del trattamento affidato, possa nominare tali soggetti terzi responsabili del trattamento;
- si impegna a nominare ed indicare al Comune una persona fisica referente per la "protezione dei dati personali";
- si impegna a relazionare annualmente sullo stato del trattamento dei dati personali e sulle misure di sicurezza adottate e si obbliga ad allertare immediatamente il Comune in caso di situazioni anomale o di emergenze;
- si impegna a consentire l'accesso del Comune o di suo fiduciario al fine di effettuare verifiche periodiche in ordine alla modalità dei trattamenti ed all'applicazione delle norme di sicurezza adottate.

Articolo 7 – Responsabilità e manleva

1. Il Consorzio di Bonifica è responsabile dell'esatto adempimento delle prestazioni commissionategli ai sensi della presente Convenzione. Non potrà essere ritenuto responsabile di ritardi o inesattezze nei propri adempimenti solo ove dimostri che questi siano stati determinati da eventi imprevedibili o operanti oltre il controllo che lo stesso può esercitare.

2. L'attività di verifica e controllo sull'esattezza degli adempimenti è competenza del Comune, _____.

3. Il Consorzio di Bonifica esonera e solleva il Comune da qualsiasi danno e responsabilità che a qualsiasi titolo possa derivare, nei confronti di terzi, dall'esecuzione di azioni poste in essere in attuazione della presente Convenzione.

Articolo 8 – Rinuncia, modifiche.

1. Nel corso di validità della Convenzione l'eventuale rinuncia di una delle parti dovrà essere comunicata all'altra almeno con un anno di anticipo dalla sua decorrenza.

2. Qualsiasi modifica si intenda apportare al testo della presente Convenzione deve essere approvata per iscritto da entrambe le parti, costituendone atto aggiuntivo.

Articolo 9 – Definizione delle controversie

1. Le eventuali controversie relative all'interpretazione o all'esecuzione della presente Convenzione verranno risolte in via amministrativa.

Letto, confermato e sottoscritto.

_____, il _____

Per il Consorzio di Bonifica
Il Presidente/Direttore del consorzio

Per il Comune

Il _____

Il presente schema di convenzione ha puramente funzione di supporto all'azione amministrativa degli enti locali

CONVENZIONE
tra
COMUNE DI _____
E LA COMUNITA' MONTANA _____

L'anno _____, il giorno _____ del mese di _____, negli Uffici del _____, siti in _____, via _____

tra

il Comune _____, di seguito semplicemente "il **Comune**", codice fiscale n. _____, nella persona del _____, Dott. _____, autorizzato ad intervenire nel presente atto in virtù del _____

e

la Comunità Montana _____, codice fiscale _____, con sede in _____, via _____, di seguito semplicemente "**la Comunità Montana**", nella persona del Presidente/Direttore *pro tempore*, Dott. _____, a ciò incaricato con deliberazione del _____ n. _____ del _____

VISTI:

- il regio decreto 25 luglio 1904, n. 523 «Testo Unico delle disposizioni di legge intorno alle opere idrauliche delle diverse categorie» e ss.mm.ii;
- la legge 5 gennaio 1994, n. 37 «Norme per la tutela ambientale delle aree demaniali dei fiumi, dei torrenti, dei laghi e delle altre acque pubbliche»;
- il decreto legislativo 31 marzo 1998, n. 112 "Conferimento di funzioni e compiti amministrativi dello stato alle regioni ed agli enti locali, in attuazione del capo I della legge 15 marzo 1997, n. 59";
- la direttiva "Criteri per la valutazione della compatibilità idraulica delle infrastrutture pubbliche e di interesse pubblico all'interno delle fasce A e B", approvata con delibera n. 2 del 11 maggio 2009 del Comitato istituzionale dell'Autorità di Bacino del Fiume Po, modificata con delibera n. 10 del 5 aprile 2006;
- la legge regionale 5 gennaio 2000, n. 1 "Riordino del sistema delle autonomie in Lombardia. Attuazione del D.lgs. 31 marzo 1998, n. 112";
- la legge regionale 14 luglio 2003, n. 10 "Riordino delle disposizioni legislative regionali in materia tributaria – Testo unico della disciplina dei tributi regionali" ed in particolare gli artt. da 26 a 29, che disciplinano l'imposta sulle concessioni per l'occupazione e l'uso dei beni del demanio e del patrimonio indisponibile dello stato;
- l'art. 1 della legge regionale 27 dicembre 2006, n. 30, "Disposizioni legislative per l'attuazione del documento di programmazione economico-finanziaria regionale, ai sensi dell'articolo 9-ter della legge regionale 31 marzo 1978, n. 34 (Norme sulle procedure della programmazione, sul bilancio e sulla contabilità della Regione) - Collegato 2007";
- la legge regionale 5 dicembre 2008, n. 31 "Testo unico delle leggi regionali in materia di agricoltura, foreste, pesca e sviluppo rurale";
- l'art. 6 della legge regionale 29 giugno 2009, n. 10 "Disposizioni in materia di ambiente e servizi di interesse economico generale - Collegato ordinamentale";
- la legge regionale 15 marzo 2016, n. 4 "Revisione della normativa regionale in materia di difesa del suolo, di prevenzione e mitigazione del rischio idrogeologico e di gestione

dei corsi d'acqua";

- la D.g.r. n. ___/___ del ___, “[inserire i riferimenti della presente deliberazione di approvazione dello schema di convenzione];

PREMESSO che:

- l’art. 3, comma 114, della l.r. 1/2000 stabilisce che sono delegate ai comuni «le funzioni relative all’adozione dei provvedimenti di polizia idraulica di cui al r.d. 25 luglio 1904, n. 523, concernenti il reticolo idrico minore» e «la riscossione e l’introito dei canoni per l’occupazione e l’uso delle aree del reticolo idrico minore..., i cui proventi sono utilizzati per le spese di gestione delle attività di polizia idraulica e per la manutenzione dei corsi d’acqua del reticolo minore stesso»;
- ai sensi dell’art. 9, comma 3, della l.r. 19/2008, le comunità montane possono gestire funzioni e servizi delegati dai comuni, sulla base di quanto regolato in apposita convenzione;
- con la D.g.r. n. ___/___ del ___, “[inserire i riferimenti della presente deliberazione di approvazione dello schema di convenzione], Allegato «G» - «Modulistica» è stato approvato lo schema di tale convenzione;
- il Comune fa parte della Comunità Montana e ritiene opportuno, per motivi di organizzazione e funzionalità, che la stessa assuma la gestione e la manutenzione del corso d’acqua _____;

tutto ciò premesso,

SI CONVIENE E SI STIPULA QUANTO SEGUE

Articolo 1 – Premesse

Le premesse formano parte integrante e sostanziale della presente Convenzione e delineano i presupposti per individuare la Comunità Montana quale struttura di riferimento per lo svolgimento delle attività di cui al successivo art. 4.

Articolo 2 – Oggetto

La presente Convenzione individua e disciplina le attività che la Comunità Montana è chiamata a svolgere sul _____, regolando condizioni e modalità di esecuzione.

Articolo 3 – Durata e rinnovo

1. La presente Convenzione ha durata di anni _____, a decorrere dalla data di sottoscrizione delle parti contraenti.
2. La Comunità Montana dovrà manifestare per iscritto, almeno 60 giorni prima della scadenza, la propria volontà di rinnovo dalla Convenzione. In assenza di tale comunicazione la Convenzione si intende risolta.
3. In caso di gravi inadempimenti della Comunità Montana rispetto agli obblighi derivanti dalla presente convenzione, il Comune si riserva la facoltà di recedere dalla stessa, previa comunicazione scritta.

Articolo 4 – Attività Comunità Montana

1. La Comunità Montana si impegna a:

- eseguire sul _____ la necessaria manutenzione ordinaria e straordinaria e quanto altro necessario al fine di assicurare il buon regime delle acque che vi transitano e per garantire la difesa idraulica dei territori attraversati dal corso d'acqua stesso;
- svolgere l'istruttoria relativa alle istanze di concessione per occupazione di beni del demanio idrico relative al _____, calcolare l'importo dei canoni dovuti e trasmettere le risultanze di tale attività al Comune attraverso adeguata Relazione Istruttoria, affinché quest'ultimo possa formalizzare il provvedimento concessorio;
- svolgere l'istruttoria relativa alle istanze di nulla osta idraulico inerenti opere o usi che possono interferire con il regime del _____ ed il regolare deflusso delle acque, trasmettendo le risultanze di tale attività al Comune mediante adeguata Relazione Istruttoria, affinché quest'ultimo possa formalizzare il provvedimento autorizzatorio;
- sorvegliare il _____ affinché non vengano commessi abusi a danno del bene demaniale di cui trattasi, del buon regime delle acque o della pubblica incolumità;
- vigilare affinché sull'area demaniale non vengano stabilite servitù passive di sorta, nell'interesse dell'integrità della proprietà demaniale;
- comunicare tempestivamente ogni notizia relativa a vertenze in atto o potenziali, nonché l'apertura di procedimenti arbitrari o erariali, dai quali possano derivare pregiudizi diretti o indiretti a carico del Comune;
- trasmettere al Comune, entro il mese di febbraio di ciascun anno, una Relazione consuntiva sulle attività svolte, con evidenza dei risultati conseguiti e delle risorse impiegate;
- fornire al Comune, se richiesto, dati e informazioni sull'avanzamento delle attività.

2. Nell'espletamento delle attività sopra menzionate la Comunità Montana dovrà rispettare quanto stabilito dalla disciplina vigente in materia, nonché applicare quanto previsto dalla D.g.r. n. ___/___ del ___, [inserire i riferimenti della presente deliberazione di approvazione dello schema di convenzione] (Allegato «F» e Allegato «E») e dal Documento di Polizia Idraulica adottato con Delibera Comunale n. _____ del _____ (inserire gli estremi di riferimento dell'atto).

Articolo 5 – Funzioni Comune

1. Il Comune rimane titolare della funzione di Autorità idraulica sul _____ ed è, quindi, l'unico soggetto legittimato a formalizzare provvedimenti concessori o autorizzatori inerenti il bene demaniale di cui trattasi e le relative pertinenze.
2. I canoni relativi alle concessioni per occupazione di beni del demanio idrico attinenti il _____ saranno riscossi ed introitati dal Comune, che provvederà al successivo versamento a favore della Comunità Montana in una quota almeno pari al 50%. Tali risorse dovranno essere utilizzate dalla Comunità Montana esclusivamente per finanziare lo svolgimento delle attività di cui all'art. 4.
3. In qualità di Autorità idraulica, il Comune vigila sulla piena, tempestiva e corretta attuazione della presente Convenzione e ha la facoltà di fornire alla Comunità Montana indirizzi per l'esercizio delle attività ad esso affidate.

Articolo 6 - Patto di riservatezza e trattamento dati personali

1. Ai sensi dell'art. 29 del D.Lgs. n. 196/2003 la Comunità Montana, nella persona del legale rappresentante, assume la qualifica di responsabile del trattamento per i dati utilizzati nell'esercizio delle attività ad esso affidate. Titolare del trattamento resta il Comune, nella persona del suo Sindaco pro tempore.
2. La Comunità Montana:
 - dichiara di essere consapevole che i dati trattati nell'espletamento del servizio sono personali e, come tali, sono soggetti all'applicazione del Codice per la protezione dei dati personali;
 - si impegna ad ottemperare agli obblighi previsti dal D.Lgs. n. 196/2003, anche con riferimento alla disciplina ivi contenuta rispetto ai dati personali sensibili e giudiziari;
 - si impegna ad adottare le disposizioni contenute nell'allegato al d.s.g. n. 5709 del 23 maggio 2006, modificato dal d.s.g. n. 6805 del 7 luglio 2010, nonché a rispettare le eventuali istruzioni specifiche ricevute relativamente a peculiari aspetti delle attività ad esso affidate;
 - si impegna a nominare, ai sensi dell'art. 30 del D.Lgs. n. 196/2003, i soggetti incaricati del trattamento stesso e ad impartire loro specifiche istruzioni relative al trattamento dei dati loro affidato;
 - si impegna a comunicare al Comune ogni eventuale affidamento a soggetti terzi di operazioni di trattamento di dati personali di cui è titolare il Comune, affinché quest'ultimo ai fini della legittimità del trattamento affidato, possa nominare tali soggetti terzi responsabili del trattamento;
 - si impegna a nominare ed indicare al Comune una persona fisica referente per la "protezione dei dati personali";
 - si impegna a relazionare annualmente sullo stato del trattamento dei dati personali e sulle misure di sicurezza adottate e si obbliga ad allertare immediatamente il Comune in caso di situazioni anomale o di emergenze;
 - si impegna a consentire l'accesso del Comune o di suo fiduciario al fine di effettuare verifiche periodiche in ordine alla modalità dei trattamenti ed all'applicazione delle norme di sicurezza adottate.

Articolo 7 – Responsabilità e manleva

1. La Comunità Montana è responsabile dell'esatto adempimento delle prestazioni commissionategli ai sensi della presente Convenzione. Non potrà essere ritenuto responsabile di ritardi o inesattezze nei propri adempimenti solo ove dimostri che questi siano stati determinati da eventi imprevedibili o operanti oltre il controllo che lo stesso può esercitare.
2. L'attività di verifica e controllo sull'esattezza degli adempimenti è competenza del Comune, _____.
3. La Comunità Montana esonera e solleva il Comune da qualsiasi danno e responsabilità che a qualsiasi titolo possa derivare, nei confronti di terzi, dall'esecuzione di azioni poste in essere in attuazione della presente Convenzione.

Articolo 8 – Rinuncia, modifiche.

1. Nel corso di validità della Convenzione l'eventuale rinuncia di una delle parti dovrà essere comunicata all'altra almeno con un anno di anticipo dalla sua decorrenza.

2. Qualsiasi modifica si intenda apportare al testo della presente Convenzione deve essere approvata per iscritto da entrambe le parti, costituendone atto aggiuntivo.

Articolo 9 – Definizione delle controversie

2. Le eventuali controversie relative all'interpretazione o all'esecuzione della presente Convenzione verranno risolte in via amministrativa.

Letto, confermato e sottoscritto.

_____, il _____

Per la Comunità Montana
Il Presidente/Direttore

Per il Comune
Il _____

CONVENZIONE PER LA GESTIONE DELLE INTERFERENZE DI LINEE TECNOLOGICHE / INFRASTRUTTURE

ESISTENTI E NUOVE / SCARICHI NEL RETICOLO IDRICO DI COMPETENZA REGIONALE

TRA

REGIONE LOMBARDIA, Giunta Regionale, (nel seguito Regione) rappresentata per il presente atto da, nella sua carica di dirigente, domiciliato per la sua funzione presso la Direzione Generale Territorio, Urbanistica, Difesa del Suolo e Città Metropolitana con sede legale in Piazza Città di Lombardia 1, in forza di delega conferitagli dalla Giunta con deliberazione n. del

e

La società (di seguito) con sede in, Via n., Codice Fiscale, Partita IVA ed iscrizione nel Registro delle Imprese di Roma n., R.E.A. n., rappresentata da Dott. legale rappresentante in virtù di procura Notaio in del rep. n., raccolta n.

PREMESSO CHE:

- a) *la società costituita in attuazione*
- b) *altre eventuali premesse relative alla società e alla partecipazioni parziali o totali di enti pubblici, compreso l'elenco degli enti coinvolti*
- c) *altre eventuali premesse relative all'approvazione ministeriale/paesaggistica delle interferenze [di seguito i casi previsti]*
 - I. *Le linee tecnologiche di acquedotto e fognatura nonché gli scarichi oggetto della presente convenzioni sono stati tutti oggetto di pianificazione regionale/provinciale in materia ambientale al fine della qualità delle acque nonché piani di collettamento delle fognature e distribuzione di acqua potabile;*
 - II. *Gli elettrodotti e le opere accessorie oggetto della presente convenzione sono stati tutti oggetto di specifiche autorizzazioni ministeriali ai fini paesaggistici e, in base alla normativa vigente, sono considerati infrastrutture di servizio e dichiarate di pubblica utilità;*
 - III. *I Gasdotti e le opere accessorie oggetto della presente convenzione sono stati tutti oggetto di specifiche autorizzazioni ministeriali ai fini paesaggistici nonché pianificazione dall'autorità per l'energia e, in base alla normativa vigente, sono considerati infrastrutture di servizio e dichiarate di pubblica utilità;*
 - IV. *I ponti e i viadotti o oggetto della presente convenzione sono stati tutti oggetto di specifiche autorizzazioni paesaggistici presso i ministeri competenti.*
- d) con il decreto legislativo 31 marzo 1998, n. 112 sono state attribuite alle Regioni le competenze in materia di gestione del demanio idrico, compresa la riscossione degli importi dovuti a titolo di canoni annuali e che con le delibere di Giunta Regionale, (nel seguito D.G.R.), n. 7868 del 25 gennaio 2002,

- n. 13950 del 01 agosto 2003, n. 5774 del 31 ottobre 2007, n. 10402 del 28 ottobre 2009, n. 713 del 26 ottobre 2010, n. 2362 del 13 ottobre 2011, n. 4287 del 25 ottobre 2012, n. 883 del 31 ottobre 2013, n. 2591 del 31 ottobre 2014, n. 3792 del 03 luglio 2015, n. 4229 del 23 ottobre 2015 e s.m.i., con decreto del Direttore Generale Territorio, Urbanistica, Difesa del Suolo e Città Metropolitana, (nel seguito D.D.G.), n. 13807 del 22 dicembre 2016 e con D.G.R. n.del , [inserire i riferimenti della presente deliberazione] Regione ha determinato i canoni regionali relativi alle concessioni di aree del demanio idrico;
- e) la legge regionale 15 marzo 2016, n. 4, articolo 13, prevede che Regione possa stipulare con i soggetti titolari di rapporti concessori relativi al demanio idrico specifiche convenzioni;
- f) la D.G.R. n.del , [inserire i riferimenti della presente deliberazione] prevede che i soggetti titolari di più rapporti concessori relativi al demanio idrico possono versare tutti i canoni concessori relativi ad ogni annualità successiva alla prima in un'unica soluzione entro la scadenza fissata per ciascun anno, previo accordo con Regione;
- g) la società con nota n..... del, sulla base di quanto previsto dalla legge regionale 15 marzo 2016, n. 4 (art. 13 c.2), ha proposto a Regione la volontà di stipulare una convenzione ai fini della regolarizzazione delle opere interferenti e delle occupazioni delle aree del demanio idrico fluviale;
- h) la società con nota n..... del, ha trasmesso a Regione l'elenco delle interferenze delle linee tecnologiche/infrastrutture, degli scarichi e delle occupazioni di aree demaniali, anche su supporto cartografico digitale georeferenziato (allegato), con il reticolo idrico principale di competenza regionale ad oggi note e indicate negli allegati
- i) Regione ha effettuato la quantificazione del dovuto sulla base di quanto previsto dalle sopra citate disposizioni normative, considerando il numero di interferenze risultante dalla documentazione agli atti delle Parti e applicando alle stesse quanto previsto dalla legge regionale 15 marzo 2016, n. 4 e dalla presente convenzione;
- j) le Parti hanno inteso sottoscrivere una convenzione, inerente le modalità di corresponsione del canone dell'anno corrente e degli arretrati dovuti da parte della società, nonché per la definizione concordata di una disciplina complessiva dei provvedimenti amministrativi correlati alle interferenze delle linee tecnologiche/infrastrutture, degli scarichi e delle occupazioni di aree demaniali con il reticolo idrico principale di competenza regionale, che comprenda l'intera gestione amministrativa;
- k) la presente convenzione costituisce accordo sostitutivo, ai sensi e per gli effetti dell'articolo 11 della legge 7 agosto 1990, n. 241 e ss.mm.ii., dei singoli provvedimenti concessori individuati negli allegati, per le interferenze delle linee tecnologiche/infrastrutture, degli scarichi e delle occupazioni di aree demaniali con il reticolo idrico principale di competenza regionale, note all'atto della presente convenzione;
- l) la stipula della presente convenzione, elaborata in conformità all'art. 13 della legge regionale 15 marzo 2016, n. 4, comporterà per le Parti stipulanti significativi vantaggi, in termini di semplificazione nella gestione delle pratiche per le interferenze delle linee tecnologiche/infrastrutture, degli scarichi

e delle occupazioni demaniali con il reticolo idrico principale di competenza regionale e certezza nella quantificazione e pagamento dei canoni; in particolare l'applicazione della presente convenzione ha finalità di pubblico interesse in quanto comporta per Regione un consistente risparmio in termini di risorse umane ed economiche in relazione a tutte le attività amministrative necessarie alla corretta e tempestiva riscossione dei canoni demaniali;

- m) la quantificazione degli importi dovuti dalla società a titolo di arretrati per le occupazioni pregresse è stata effettuata sottraendo all'importo dovuto a titolo di canone annuo moltiplicato per le annualità certamente ancora escutibili, quanto già versato per l'occupazione pregressa, così come risultante dai documenti istruttori agli atti delle Parti; la stipula della presente convenzione comporta quietanza definitiva per tutti gli importi dovuti sino a tutto il

TUTTO CIO' PREMESSO LE PARTI CONVENGONO ESPRESSAMENTE

ART. 1 - Premesse

Le premesse costituiscono parte integrante della presente convenzione.

ART. 2 - Finalità

Il presente atto ha lo scopo di regolamentare, relativamente al reticolo idrico di competenza regionale:

- a) il rilascio dei provvedimenti di polizia idraulica (concessione relativa all'utilizzo ed occupazione di beni demaniali, autorizzazioni per gli scarichi);
- b) il pagamento dei relativi canoni, nel rispetto, oltre che della normativa vigente, del principio di semplificazione, efficienza ed efficacia dell'attività amministrativa assicurando una uniforme applicazione sul territorio lombardo.

ART. 3 - Concessione Unica

La presente convenzione ha validità di accordo sostitutivo, ai sensi dell'articolo 11 della legge 7 agosto 1990, n. 241 e ss.mm.ii., delle concessioni per tutte le interferenze esistenti tra le linee tecnologiche/infrastrutture, gli scarichi e le occupazioni di aree demaniali di proprietà/in gestione della società ed il demanio idrico in gestione alla Regione.

Previo ottenimento delle necessarie autorizzazioni amministrative e senza oneri per Regione, la società..... si impegna ad effettuare sulle opere interferenti oggetto della convenzione tutte le modificazioni e gli adeguamenti necessari per renderle compatibili con le norme vigenti anche in tema di sicurezza idraulica. In tal caso il canone di concessione dovrà essere conseguentemente aggiornato sulla base delle nuove caratteristiche dell'opera.

La società si impegna a provvedere all'inserimento dei dati delle opere nel sistema informatico della Regione "Sistema Integrato di Polizia Idraulica e UtENZE Idriche" (nel seguito S.I.P.I.U.I.), entro 60 giorni dalla sottoscrizione della presente convenzione e a pena di revoca dai benefici previsti dall'art. 6, secondo le indicazioni che il software richiede per l'implementazione delle "maschere" di accesso, con la georeferenziazione delle opere stesse, compresi eventuali, futuri aggiornamenti.

Resta in capo all'Ufficio Territoriale Regionale competente (nel seguito U.T.R.) l'adeguamento e l'aggiornamento delle concessioni già inserite nel S.I.P.I.U.I. alla data della stipula della presente convenzione.

ART. 4 - Verifica delle interferenze

La società con nota prot. n. del ha consegnato l'elenco delle interferenze delle linee tecnologiche/infrastrutture, degli scarichi e delle occupazioni di aree demaniali, classificate secondo le voci di cui all'allegato "F" della D.G.R. n. / del, [inserire i riferimenti della presente deliberazione] (allegati

La società certifica ai sensi dell'art. 47, comma 3 del DPR 28 dicembre 2000, n. 445 che [inserire le varie casistiche.....]

- a) *negli allegati sono riportati gli attraversamenti adeguati e compatibili sulla base di quanto previsto nella Direttiva IV dell'Autorità di Bacino del Fiume Po (AdBPo);*
- b) *negli allegati sono riportati gli attraversamenti compatibili ma non adeguati sulla base di quanto previsto nella Direttiva IV dell'Autorità di Bacino del Fiume Po (AdBPo);*
- c) *negli allegati sono riportati gli attraversamenti non adeguati, non compatibili ma in presenza delle condizioni di esercizio transitorio di cui alla Direttiva IV AdBPo paragrafo 3.3.2;*
- d) *negli allegati sono riportati gli attraversamenti non adeguati e non compatibili;*
- e) *negli allegati sono riportati gli scarichi dotati dell'autorizzazione ai sensi del D.lgs 152/06, compatibili ai sensi del R.D. n. 523/1904, conformi all'art.51 delle NTA del PTUA, conformi all'art. 8 del "Regolamento Regionale Invarianza Idraulica";*
- f) *negli allegati sono riportati gli scarichi dotati dell'autorizzazione ai sensi del D.lgs 152/06, compatibili ai sensi del R.D. n. 523/1904, non conformi all'art.51 delle NTA del PTUA, non conformi all'art. 8 del "Regolamento Regionale Invarianza Idraulica", non conformi all'art. 8 del "Regolamento Regionale Invarianza Idraulica";*
- g) *negli allegati sono riportati gli scarichi dotati dell'autorizzazione ai sensi del D.lgs 152/06, non compatibili ai sensi del R.D. n. 523/1904;*
- h) *negli allegati sono riportati gli scarichi non dotati dell'autorizzazione ai sensi del D.lgs 152/06, non compatibili ai sensi del R.D. n. 523/1904.*

In particolare, per gli attraversamenti, i parallelismi, gli scarichi e le occupazioni individuati negli allegati, Regione prende atto della dichiarazione della società in merito a(conformità all'art.51 delle NTA del PTUA, all'art. 8 del "Regolamento Regionale Invarianza Idraulica", compatibilità sulla base di quanto previsto nella Direttiva IV dell'Autorità di Bacino del Fiume Po ecc....).

Regione si riserva a suo insindacabile giudizio la verifica di quanto dichiarato dalla società, significando che in caso vengano rilevate difformità rispetto quanto dichiarato dalla società, potrà richiedere il pagamento del canone in accordo con quanto previsto all'allegato "F" della D.G.R. n. / del, [inserire i riferimenti della presente deliberazione].

Relativamente agli scarichi individuati negli allegati, che non risultano *compatibili ai sensi del R.D. n. 523/1904/conformi all'art.51 delle NTA del PTUA/conformi all'art. 8 del "Regolamento Regionale Invarianza*

Idraulica” Regione rilascia autorizzazione temporanea a scaricare nel corso d’acqua per un massimo di anni 10 (dieci), con riserva di verifica della compatibilità idraulica degli scarichi; al riguardo la società dovrà presentare all’Autorità Idraulica dell’U.T.R. competente, entro i termini e nelle modalità che saranno direttamente concordate con lo stesso U.T.R., le verifiche idrauliche in alcune sezioni caratteristiche dei corsi d’acqua interessati ed i conseguenti piani per le modalità di esercizio provvisorio degli scarichi fino al loro adeguamento.

Relativamente agli scarichi non conformi, la società si impegna inoltre ad effettuare, in sinergia con l’Ufficio d’Ambito della Provincia di, le attività necessarie ad individuare gli interventi funzionali all’adeguamento degli scarichi e conseguentemente ad aggiornare i documenti di programmazione d’Ambito, al fine di garantire il reperimento delle risorse finanziarie essenziali alla realizzazione di tali nuovi interventi di adeguamento.

Relativamente agli attraversamenti non adeguati e/o non compatibili la società si impegna:

- *ad adeguare l’opera entro un anno dalla data della firma della presente convenzione;*
[oppure]
- *a presentare entro una pianificazione di interventi di adeguamento per le opere non compatibili con il corso d’acqua;*
[oppure]
- *ha presentato una pianificazione di interventi di adeguamento per le opere non compatibili con il corso d’acqua;*
[oppure]
- *a presentare delle condizioni di esercizio transitorio da adottare fino alla realizzazione delle opere di adeguamento.*

Il mancato rispetto degli impegni di cui al comma precedente comporta la revoca della concessione per le opere non adeguate.

Regione è tenuta indenne e sollevata da ogni responsabilità civile e penale da ogni richiesta da parte di terzi di indennizzi per danni, lesioni di diritti, o qualsiasi altro motivo derivante dall’esercizio degli scarichi (*e/o attraversamenti*) individuati negli allegati, come meglio specificato in premesse, per i quali il presente atto costituisce esclusivamente autorizzazione provvisoria e non riconoscimento di compatibilità idraulica, anche in relazione all’instaurarsi nel corso d’acqua in argomento di qualsiasi condizione idraulica compresi gli eventi di piena.

Per qualsiasi intervenuta disposizione legislativa o regolamentare, per qualsiasi esigenza idraulica, nonché nel caso in cui Regione dovesse introdurre modifiche all’andamento o al regime idraulico dei corsi d’acqua su cui insistono le opere in argomento, esse dovranno essere adattate alle mutate condizioni senza che il richiedente possa pretendere indennizzi di sorta.

Per i corsi d’acqua di competenza dell’Agenzia Interregionale per il Fiume Po, (nel seguito AIPO), individuati negli allegati, AIPO ha rilasciato parere in data prot. n. indicando le condizioni e le prescrizioni d’esercizio.

Fermi restando gli impegni di cui all’articolo 3, la società si impegna:

- i) a non realizzare nessuna opera, anche provvisoria o di intervento di manutenzione, senza aver prima dato comunicazione ed ottenuto autorizzazione da Regione e da AIPO per i corsi d'acqua di competenza;
- j) ad attuare tutti i provvedimenti opportuni al fine di garantire la pubblica e privata incolumità e il normale deflusso delle acque tenendo sollevate ed indenni Regione ed AIPO da qualsiasi reclamo, pretese o molestie che fossero avanzate da terzi, in dipendenza delle opere oggetto della presente convenzione, per danni, lesioni di diritti e per qualsiasi altro motivo (compresi eventuali rigurgiti causati da eventi di piena);
- k) a provvedere a proprie spese alla pulizia del tratto di alveo interessato dalle opere oggetto della presente convenzione, qualora la pulizia si renda necessaria a seguito dell'esercizio delle opere medesime ogni volta che, a seguito di eventi di piena, si evidenzino l'ostruzione, anche parziale della sezione idraulica del corso d'acqua sia in corrispondenza del manufatto che nei tratti interessati ad eventuali fenomeni di rigurgito;
- l) a farsi carico di ogni ripristino che si rendesse necessario, in conseguenza delle opere oggetto della presente convenzione, alle sponde, ai manufatti idraulici e alle relative pertinenze demaniali.
- m) *Inserire eventualmente altre prescrizioni...*

ART. 5 - Nuove Interferenze.

La società, in caso di realizzazioni di nuove linee tecnologiche/infrastrutture e/o di nuovi scarichi interferenti con il demanio idrico di competenza regionale, presenterà istanza per il rilascio della concessione necessaria tramite il sistema informatico S.I.P.I.U.I., allegando alla stessa la documentazione prevista dalla D.G.R. n.del, [inserire i riferimenti della presente deliberazione] in funzione delle caratteristiche tecnologiche delle infrastrutture o degli impianti.

Solo a seguito del versamento della prima annualità di canone ridotto al % ed approvato il provvedimento di concessione i lavori di costruzione delle opere potranno essere iniziati.

ART. 6 - Pagamento dei canoni di polizia idraulica

In funzione di quanto riportato nelle premesse Regione riconosce alla societàquanto segue: *(indicare per punti le varie casistiche e le relative percentuali di riduzione del canone di concessione, sulla base di quanto previsto nell'allegato H alla presente deliberazione [inserire i riferimenti della presente deliberazione] "Determinazione della percentuale di riduzione dei canoni di polizia idraulica in sede di stipula delle convenzioni con i soggetti gestori o proprietari di reti tecnologiche e infrastrutturali che interferiscono con il reticolo stesso (attuazione della L.R. n. 4/2016, art. 13 c. 4)".*

La società....., entro il 31 dicembre di ogni anno, provvederà ad eseguire un'attenta ricognizione sul sistema informatico S.I.P.I.U.I. e provvederà ad inserire nel sistema S.I.P.I.U.I. le nuove richieste di concessione relative ad interferenze esistenti non ricomprese negli elenchi allegati alla presente convenzione. Tali interferenze saranno soggette, nel caso lo stesso non sia già stato corrisposto, al pagamento del relativo canone arretrato, così come stabilito dalla l.r. n. 4/2016. A titolo di canoni di polizia idraulica per l'anno

la società, verserà a Regione, sulla base di quanto esposto in premessa, entro il trentesimo giorno decorrente dalla data di sottoscrizione della presente convenzione e comunque non oltre il, l'importo di euro (diconsi).

Tali pagamenti tengono conto di tutte le interferenze esistenti delle linee tecnologiche, degli scarichi e delle occupazioni di aree demaniali individuati negli allegati

La società.....si impegna a corrispondere i canoni richiesti determinati ogni anno con deliberazione della Giunta Regionale come previsto dall'articolo 6, comma 5, della legge regionale 29 giugno 2009, n. 10, o decreto direttoriale.

ART - 7: Canoni demaniali per occupazioni pregresse

A titolo di pagamento dei canoni concessori arretrati, ovvero di indennizzo per occupazione senza titolo, si conviene quanto segue:

- a) per canoni concessori e indennizzi previsti dall'articolo 5 della legge regionale 29 giugno 2009 n. 10 per attraversamenti, parallelismi, scarichi e occupazioni senza titolo dovuti dalle linee tecnologiche/infrastrutture, individuate negli allegati, per i periodi dal al l'importo complessivo di euro (diconsi) da cui vanno sottratti i pagamenti già effettuati nel medesimo periodo e allo stesso titolo, pari a euro diconosi (.....), per un saldo di euro diconosi (.....) al quale va sommato l'incremento del 7% previsto dall'art. 13 c.1 Legge Regionale 15 marzo 2016, n. 04, pari a euro diconosi (.....) per un totale complessivo di euro (diconsi);
- b) l'importo relativo a canoni concessori arretrati e indennizzi per occupazioni senza titolo sarà versato secondo le date indicate:
 -% dell'importo di cui sopra, pari a € (diconsi), entro giorni dalla sottoscrizione della presente convenzione;
 -% a saldo del dovuto, pari a € (diconsi), entro giorni dalla sottoscrizione della presente convenzione.

La società provvederà ad effettuare il pagamento del dovuto a Regione tramite bonifico bancario sul c.c. intestato a Regione Lombardia con IBAN n.

In relazione alle interferenze individuate negli elenchi allegati alla presente convenzione, Regione dichiara che con il pagamento degli importi di cui al presente articolo, null'altro avrà a richiedere alla societàa titolo di canoni arretrati ovvero di indennizzo per occupazione senza titolo e relative sanzioni per le annualità precedenti a quella in corso al momento della stipula del presente accordo per quanto riguarda le interferenze delle linee tecnologiche, degli scarichi e delle occupazioni di aree demaniali indicate negli allegatitrasmessi dalla societàcon nota prot. n.del

Art. 8 - Ricorsi amministrativi

La società si impegna a ritirare qualsiasi opposizione/azione legale eventualmente intrapresa in precedenza nei confronti di Regione relativa alle occupazioni delle aree del demanio idrico.

Ad avvenuto versamento dell'importo per l'anno e della prima rata per gli arretrati, Regione si impegna ad archiviare eventuali procedimenti sanzionatori relativi ad occupazioni di aree demaniali eventualmente avviati a seguito di accertamenti effettuati nelle more della trattativa che ha portato alla conclusione del presente accordo.

ART. 9 - Garanzia

A garanzia della corretta esecuzione di tutti i lavori di costruzione e manutenzione degli impianti su aree di pertinenza del demanio idrico regionale, la società costituirà a favore di Regione una unica polizza fideiussoria di importo pari al (*importo da pattuire*) ... % dell'importo netto di cui all'art. 6 con escussione a prima istanza scritta, per la durata delle autorizzazioni/concessioni a garanzia dei ripristini relativi alle concessioni rilasciate sul territorio regionale. Le eventuali cauzioni in essere al momento della stipula saranno tutte svincolate.

ART. 10 - Escussione parziale della fideiussione

Qualora si verificano danni connessi alla mancata corretta esecuzione dei lavori per le nuove interferenze o mancata manutenzione degli impianti esistenti, l'U.T.R. competente per territorio assegnerà un termine, non inferiore a 90 (novanta) giorni, entro il quale la società dovrà ottemperare a quanto richiesto in termini di ripristino e/o ulteriori lavorazioni, ritenuti necessari e indispensabili per garantire il buon regime delle acque.

Trascorso tale termine, l'U.T.R. competente per territorio si riserva di avviare le necessarie iniziative finalizzate alla emissione dell'ordinanza di esecuzione dei lavori, ai sensi della normativa vigente, provvedendo eventualmente alla esecuzione diretta degli interventi necessari. Per tale eventualità il dirigente della competente struttura regionale escuterà la polizza fideiussoria nei limiti delle somme sostenute e documentate per l'esecuzione degli interventi, e saranno eventualmente intraprese le opportune azioni legali per il recupero delle somme eccedenti la polizza.

ART. 11 - Oneri e spese del Concessionario (*indicare il nominativo della società*)

Sono a carico di(*indicare il nominativo della società*) il pagamento dell'imposta per la registrazione della concessione (*entro il termine di venti giorni dalla sottoscrizione rif. art. 19 DPR n. 131 del 26 aprile 1986*). ed il pagamento di ogni ulteriore onere fiscale (comprese eventuali more per il ritardo del pagamento dell'imposta stessa) previsto dalla legge ed eventuali altre spese per la formalizzazione della concessione.

ART. 12 - Disalimentazione temporanea degli impianti ed interruzione degli scarichi

L'U.T.R. competente per territorio, quale Autorità Idraulica, in caso di interventi/lavori sui corsi d'acqua del reticolo idrico principale regionale potrà chiedere per iscritto, con preavviso di almeno 10 (dieci) giorni lavorativi alla società la messa fuori servizio degli impianti interferenti con gli interventi sopradetti per il tempo necessario all'esecuzione delle opere. Tale preavviso non sarà ovviamente possibile in caso di necessità e urgenza dettati da situazioni di pericolo per la pubblica incolumità.

La società concederà la messa fuori servizio compatibilmente con la garanzia della continuità e della sicurezza dei servizi di acquedotto, fognatura e depurazione e non chiederà alla Regione alcuna indennità o rimborso di oneri di alcun genere.

Articolo 13 - Modificazioni e spostamenti degli impianti interferenti

L'U.T.R. competente per territorio potrà, per esigenze di pubblico interesse correlate ad esigenze di polizia idraulica e/o alla connessa pubblica incolumità e previo rilascio delle necessarie autorizzazioni amministrative, chiedere alla società di procedere, senza oneri per Regione, a modificazioni e spostamenti degli impianti interferenti, proponendo una sede alternativa.

ART. 14 - Durata

La presente convenzione avrà efficacia a decorrere dalla data di sottoscrizione per la durata di anni
Le nuove interferenze, definite dall'art. 5, rilasciate nel periodo di validità della convenzione scadranno comunque allo scadere della presente convenzione

ART. 15 - Procedura di rinnovo

Le concessioni possono essere rinnovate in favore del soggetto concessionario ovvero degli eventuali successori o aventi causa, secondo le modalità previste dalla normativa vigente al momento del rinnovo.

ART. 16 - Motivi di diniego

L'U.T.R. competente per territorio può negare il rinnovo per motivi di pubblico interesse. Il diniego di rinnovo viene comunicato al richiedente con le modalità stabilite dall'articolo 10 bis della legge 7 agosto 1990, n. 241 e ss.mm.ii..

ART. 17 - Revoca delle concessioni

Per particolari esigenze legate alla salvaguardia dei beni demaniali, delle risorse idriche e/o per ragioni di pubblico interesse è facoltà dell'Amministrazione revocare in qualunque momento singole interferenze, senza che il concessionario possa rivalersi in alcun modo sulla Pubblica Amministrazione per il mancato godimento del bene.

L'obbligo del concessionario del pagamento del canone cessa a partire dal mese successivo a quello in cui è avvenuta la dismissione dell'interferenza oggetto di provvedimento motivato di revoca, fatto salvo comunque l'obbligo di ripristino dello stato dei luoghi. Il mancato pagamento di 2 (due) annualità consecutive comporterà la revoca della concessione.

ART. 18 - Rinuncia alla Convenzione (e/o alle Concessioni)

Il titolare può rinunciare in tutto o in parte alla convenzione e/o concessioni dismettendo una o più interferenze inoltrando richiesta scritta all'U.T.R. competente per territorio. L'obbligo del pagamento del canone cessa dal mese successivo alla data della rinuncia, fatto salvo comunque l'obbligo di ripristino dello stato dei luoghi.

Art.19 - Comunicazioni

Ogni comunicazione tra le parti relativa alla presente convenzione avverrà a mezzo comunicazione di posta elettronica Certificata (PEC) ai seguenti indirizzi:

per la Società e-mail PEC

Per Regione Lombardia..... e-mail PEC

Art. 20 - Trattamento dati personali

Il trattamento dei dati personali sarà effettuato esclusivamente per lo svolgimento delle finalità istituzionali oggetto della presente convenzione ed in conformità con quanto disposto dal decreto legislativo 30 giugno 2003, n. 196 "Codice in materia di protezione dei dati personali". Secondo il citato decreto, tale trattamento sarà improntato ai principi di correttezza, liceità, pertinenza e tutelando la riservatezza e i diritti del concessionario così come previsto dagli articoli 2 e 11 del predetto decreto.

Ai sensi dell'articolo 13 del predetto decreto, Regione informa la società che le finalità e le modalità del trattamento sono il rilascio di concessione per l'uso delle aree del demanio idrico.

I dati saranno trattati con trattamento manuale e con strumenti elettronici e informatici.

I dati richiesti sono obbligatori; in caso di mancato conferimento degli stessi l'interessato non potrà godere del servizio/beneficio richiesto.

Il titolare del trattamento è la Giunta Regionale della Lombardia, nella persona del suo Presidente, con sede in Milano, Piazza Città di Lombardia, 1.

Responsabile del trattamento è il Direttore protempore della Direzione Generale Territorio, Urbanistica, Difesa del Suolo e Città Metropolitana. I dati potranno eventualmente essere trattati anche da Lombardia Informatica S.p.A., e da Lombardia Gestione S.r.l., per le attività di gestione dell'applicativo e dei sistemi informatici responsabili esterni del trattamento dei dati nella persona del loro legale rappresentante. In relazione al presente trattamento la società può rivolgersi al responsabile del trattamento per far valere i suoi diritti così come previsti dall'articolo 7 del decreto legislativo 30 giugno 2003, n. 196 (diritti di accesso, verifica e cancellazione dei dati). Le modalità di esercizio dei suoi diritti sono previste dall'articolo 8 del citato decreto.

Art. 21 - Controversie

Le parti concordano che eventuali controversie attinenti l'applicazione, l'interpretazione, l'esecuzione della presente convenzione è competente il FORO DI MILANO.

Per quanto non espressamente previsto si rinvia alla normativa vigente in materia.

Letta, approvata e sottoscritta in Milano il

Per REGIONE LOMBARDIA

Per la SOCIETÀ

.....

.....

Il presente schema di convenzione ha puramente funzione di supporto all'azione amministrativa degli enti locali

CONVENZIONE PER LA GESTIONE DELLE INTERFERENZE DI LINEE TECNOLOGICHE / INFRASTRUTTURE

ESISTENTI E NUOVE / SCARICHI NEL RETICOLO IDRICO DI COMPETENZA COMUNALE

TRA

IL COMUNE DI (singolo o in forma associata con altri comuni) rappresentato per il presente atto da, nella sua carica di, domiciliato per la sua funzione presso con sede legale in, in forza di delega conferitagli da con deliberazione.....;

e

La società (di seguito) con sede in, Via n., Codice Fiscale, Partita IVA ed iscrizione nel Registro delle Imprese di Roma n., R.E.A. n., rappresentata da Dott. legale rappresentante in virtù di procura Notaio in del rep. n., raccolta n.

PREMESSO CHE:

- a) *la società costituita in attuazione*
- b) *altre premesse relative alla società e alla partecipazioni parziali o totali di enti pubblici, compreso l'elenco degli enti coinvolti*
- c) *altre premesse relative all'approvazione ministeriale/paesaggistica delle interferenze [di seguito i casi previsti]*
 - I. *Le linee tecnologiche di acquedotto e fognatura nonché gli scarichi oggetto della presente convenzioni sono stati tutti oggetto di pianificazione regionale/provinciale in materia ambientale al fine della qualità delle acque nonché piani di collettamento delle fognature e distribuzione di acqua potabile;*
 - II. *Gli elettrodotti e le opere accessorie oggetto della presente convenzione sono stati tutti oggetto di specifiche autorizzazioni ministeriali ai fini paesaggistici e, in base alla normativa vigente, sono considerati infrastrutture di servizio e dichiarate di pubblica utilità;*
 - III. *I Gasdotti e le opere accessorie oggetto della presente convenzione sono stati tutti oggetto di specifiche autorizzazioni ministeriali ai fini paesaggistici nonché pianificazione dall'autorità per l'energia e, in base alla normativa vigente, sono considerati infrastrutture di servizio e dichiarate di pubblica utilità;*
 - IV. *I ponti e i viadotti o oggetto della presente convenzione sono stati tutti oggetto di specifiche autorizzazioni paesaggistici presso i ministeri competenti.*
- d) con il decreto legislativo 31 marzo 1998, n. 112 sono state attribuite alle Regioni le competenze in materia di gestione del demanio idrico, compresa la riscossione degli importi dovuti a titolo di canoni annuali e che con le delibere di Giunta Regionale, (nel seguito D.G.R.), n. 7868 del 25 gennaio 2002, n. 13950 del 01 agosto 2003, n. 5774 del 31 ottobre 2007, n. 10402 del 28 ottobre 2009, n. 713 del 26

ottobre 2010, n. 2362 del 13 ottobre 2011, n. 4287 del 25 ottobre 2012, n. 883 del 31 ottobre 2013, n. 2591 del 31 ottobre 2014, n. 3792 del 03 luglio 2015, n. 4229 del 23 ottobre 2015 e s.m.i., con decreto del Direttore Generale Territorio, Urbanistica, Difesa del Suolo e Città Metropolitana, (nel seguito D.D.G.), n. 13807 del 22 dicembre 2016 e con D.G.R. n. / del, [inserire i riferimenti della presente deliberazione] Regione ha determinato i canoni regionali relativi alle concessioni di aree del demanio idrico;

- e) Regione ha demandato ai comuni la competenza relativa al reticolo idrico minore ai sensi dell'art. 3 comma 114 della l.r. 1/2000;
- f) la D.G.R. n. / del, [inserire i riferimenti della presente deliberazione] prevede che i soggetti titolari di più rapporti concessori relativi al demanio idrico possono versare tutti i canoni concessori relativi ad ogni annualità successiva alla prima in un'unica soluzione entro la scadenza fissata per ciascun anno, previo accordo con il Comune;
- g) la società ha consegnato/si impegna a consegnare entro il lo stato della propria rete, su supporto cartografico digitale georeferenziato individuando le interferenze dei propri impianti con il reticolo idrico minore di competenza comunale;
- h) la società ha consegnato l'elenco completo delle interferenze di linee tecnologiche / infrastrutture con il idrico minore di competenza comunale indicato come Allegato;
- i) il Comune ha effettuato la quantificazione del dovuto sulla base di quanto previsto dalle sopra citate disposizioni normative, considerando il numero di interferenze risultante dalla documentazione agli atti delle parti e applicando alle stesse il canone previsto dalla normativa vigente all'atto della stipula della presente convenzione
- j) le Parti hanno inteso sottoscrivere una convenzione, inerente le modalità di corresponsione del canone dell'anno corrente e degli arretrati dovuti da parte della società, nonché per la definizione concordata di una disciplina complessiva dei provvedimenti amministrativi correlati alle interferenze delle linee tecnologiche/infrastrutture, degli scarichi e delle occupazioni di aree demaniali con il reticolo idrico minore in gestione al Comune, che comprenda l'intera gestione amministrativa;
- k) la presente convenzione costituisce accordo sostitutivo, ai sensi e per gli effetti dell'articolo 11 della legge 7 agosto 1990, n. 241 e ss.mm.ii., dei singoli provvedimenti concessori individuati nell'allegato ..., per le interferenze delle linee tecnologiche/infrastrutture, degli scarichi e delle occupazioni di aree demaniali con il reticolo idrico in gestione al Comune, note all'atto della presente convenzione;
- l) la stipula della presente convenzione comporterà per le Parti stipulanti significativi vantaggi, in termini di semplificazione nella gestione delle pratiche per le interferenze delle linee tecnologiche/infrastrutture, degli scarichi e delle occupazioni demaniali con il reticolo idrico minore di competenza comunale e certezza nella quantificazione e pagamento dei canoni; in particolare l'applicazione della presente convenzione ha finalità di pubblico interesse in quanto comporta per il Comune un consistente risparmio in termini di risorse umane ed economiche in relazione a tutte le attività amministrative necessarie alla corretta e tempestiva riscossione dei canoni demaniali;
- m) la quantificazione degli importi dovuti dalla società a titolo di arretrati per le occupazioni pregresse è stata effettuata sottraendo all'importo dovuto a titolo di canone annuo moltiplicato per le annualità certamente ancora escutibili quanto già versato dalla medesima società per l'occupazione pregressa, così come risultante dai documenti istruttori agli atti delle Parti; la stipula della presente convenzione comporta quietanza definitiva per tutti gli importi dovuti sino a tutto il

TUTTO CIO' PREMESSO LE PARTI CONVENGONO ESPRESSAMENTE

ART. 1 - Premesse

Le premesse costituiscono parte integrante della presente convenzione.

ART. 2 - Finalità

Il presente atto ha lo scopo di regolamentare, relativamente al reticolo idrico di competenza comunale:

- a) il rilascio dei provvedimenti di polizia idraulica (concessione relativa all'utilizzo ed occupazione di beni demaniali, autorizzazioni per gli scarichi);
- b) il pagamento dei relativi canoni, nel rispetto, oltre che della normativa vigente, del principio di semplificazione, efficienza ed efficacia dell'attività amministrativa assicurando una uniforme applicazione sul territorio.

ART. 3 - Concessione Unica

La presente convenzione ha validità di accordo sostitutivo, ai sensi dell'art. 11 della legge 7 agosto 1990, n. 241 e s.m.i., delle concessioni di occupazione di area demaniale per tutte le interferenze esistenti tra le linee tecnologiche / infrastrutture di proprietà/in gestione della società ed il demanio idrico in gestione al Comune.

Previo ottenimento delle necessarie autorizzazioni amministrative e senza oneri per il Comune, la società..... si impegna ad effettuare sulle opere interferenti oggetto della convenzione tutte le modificazioni e gli adeguamenti necessari per renderle compatibili con le norme vigenti anche in tema di sicurezza idraulica. In tal caso il canone di concessione dovrà essere conseguentemente aggiornato sulla base delle nuove caratteristiche dell'opera.

ART. 4 - Verifica delle interferenze

La società con nota prot. n. del ha consegnato l'elenco delle interferenze delle linee tecnologiche/infrastrutture, degli scarichi e delle occupazioni di aree demaniali, classificate secondo le indicazioni di cui all'allegato "F" della D.G.R. n.del, [inserire i riferimenti della presente deliberazione] (allegati

La società certifica ai sensi dell'art. 47, comma 3 del DPR 28 dicembre 2000, n. 445 che [inserire le varie casistiche.....]

- a) negli allegati sono riportati gli attraversamenti adeguati e compatibili sulla base di quanto previsto nella Direttiva IV dell'Autorità di Bacino del Fiume Po (AdBPo);
- b) negli allegati sono riportati gli attraversamenti compatibili ma non adeguati sulla base di quanto previsto nella Direttiva IV dell'Autorità di Bacino del Fiume Po (AdBPo);
- c) negli allegati sono riportati gli attraversamenti non adeguati, non compatibili ma in presenza delle condizioni di esercizio transitorio di cui alla Direttiva IV AdBPo paragrafo 3.3.2;
- d) negli allegati sono riportati gli attraversamenti non adeguati e non compatibili;
- e) negli allegati sono riportati gli scarichi dotati dell'autorizzazione ai sensi del D.lgs 152/06, compatibili ai sensi del R.D. n. 523/1904, conformi all'art.51 delle NTA del PTUA, conformi all'art. 8 del "Regolamento Regionale Invarianza Idraulica";
- f) negli allegati sono riportati gli scarichi dotati dell'autorizzazione ai sensi del D.lgs 152/06, compatibili ai sensi del R.D. n. 523/1904, non conformi all'art.51 delle NTA del PTUA, non conformi all'art. 8 del "Regolamento Regionale Invarianza Idraulica", non conformi all'art. 8 del "Regolamento Regionale Invarianza Idraulica";
- g) negli allegati sono riportati gli scarichi dotati dell'autorizzazione ai sensi del D.lgs 152/06, non

compatibili ai sensi del R.D. n. 523/1904;

- h) negli allegati sono riportati gli scarichi non dotati dell'autorizzazione ai sensi del D.lgs 152/06, non compatibili ai sensi del R.D. n. 523/1904.*

In particolare, per gli attraversamenti, i parallelismi, gli scarichi e le occupazioni individuati negli allegati, il Comune prende atto della dichiarazione della società in merito a(conformità all'art.51 delle NTA del PTUA, all'art. 8 del "Regolamento Regionale Invarianza Idraulica", compatibilità sulla base di quanto previsto nella Direttiva IV dell'Autorità di Bacino del Fiume Po ecc....)

Il Comune si riserva a suo insindacabile giudizio la verifica di quanto dichiarato dalla società, significando che in caso vengano rilevate difformità rispetto quanto dichiarato dalla società, potrà richiedere alla società di:

- *adeguare l'opera entro un anno dalla data della firma della presente convenzione;*

[oppure]

- *presentare entro una pianificazione di interventi di adeguamento per le opere non compatibili con il corso d'acqua;*

[oppure]

- *presentare delle condizioni di esercizio transitorio da adottare fino alla realizzazione delle opere di adeguamento.*

Il mancato rispetto degli impegni di cui al comma precedente comporta la revoca della concessione per le opere non adeguate.

Relativamente agli scarichi individuati negli allegati, che non risultano compatibili ai sensi del R.D. n. 523/1904/conformi all'art.51 delle NTA del PTUA/conformi all'art. 8 del "Regolamento Regionale Invarianza Idraulica", il Comune rilascia autorizzazione temporanea a scaricare nel corso d'acqua per un massimo di anni 10 (dieci), con riserva di verifica della compatibilità idraulica degli scarichi; al riguardo la società dovrà presentare all'Autorità Idraulica competente (il Comune), entro i termini e nelle modalità che saranno direttamente concordate con lo stesso Comune, le verifiche idrauliche in alcune sezioni caratteristiche dei corsi d'acqua interessati ed i conseguenti piani per le modalità di esercizio provvisorio degli scarichi fino al loro adeguamento.

Relativamente agli scarichi non conformi, la società si impegna inoltre ad effettuare le attività necessarie ad individuare gli interventi funzionali all'adeguamento degli scarichi al fine di garantire il reperimento delle risorse finanziarie essenziali alla realizzazione di tali nuovi interventi di adeguamento.

Relativamente agli attraversamenti non adeguati e/o non compatibili la società si impegna:

- *ad adeguare l'opera entro un anno dalla data della firma della presente convenzione;*

[oppure]

- *a presentare entro una pianificazione di interventi di adeguamento per le opere non compatibili con il corso d'acqua;*

[oppure]

- *ha presentato una pianificazione di interventi di adeguamento per le opere non compatibili con il corso d'acqua;*

[oppure]

- a presentare delle condizioni di esercizio transitorio da adottare fino alla realizzazione delle opere di adeguamento.

Il Comune è tenuto indenne e sollevato da ogni responsabilità civile e penale da ogni richiesta da parte di terzi di indennizzi per danni, lesioni di diritti, o qualsiasi altro motivo derivante dall'esercizio degli scarichi (e/o attraversamenti) individuati negli allegati, come meglio specificato in premesse, per i quali il presente atto costituisce esclusivamente autorizzazione provvisoria e non riconoscimento di compatibilità idraulica, anche in relazione all'instaurarsi nel corso d'acqua in argomento di qualsiasi condizione idraulica compresi gli eventi di piena.

Per qualsiasi intervenuta disposizione legislativa o regolamentare, per qualsiasi esigenza idraulica, nonché nel caso in cui il Comune dovesse introdurre modifiche all'andamento o al regime idraulico dei corsi d'acqua su cui insistono le opere in argomento, esse dovranno essere adattate alle mutate condizioni senza che il richiedente possa pretendere indennizzi di sorta.

Fermi restando gli impegni di cui all'articolo 3, la società si impegna:

- a) a non realizzare nessuna opera, anche provvisoria o di intervento di manutenzione, senza aver prima dato comunicazione ed ottenuto autorizzazione dal Comune per i corsi d'acqua di competenza;
- b) ad attuare tutti i provvedimenti opportuni al fine di garantire la pubblica e privata incolumità e il normale deflusso delle acque tenendo sollevato ed indenne il Comune da qualsiasi reclamo, pretese o molestie che fossero avanzate da terzi, in dipendenza delle opere oggetto della presente convenzione, per danni, lesioni di diritti e per qualsiasi altro motivo (compresi eventuali rigurgiti causati da eventi di piena);
- c) a provvedere a proprie spese alla pulizia del tratto di alveo interessato dalle opere oggetto della presente convenzione, qualora la pulizia si renda necessaria a seguito dell'esercizio delle opere medesime ogni volta che, a seguito di eventi di piena, si evidenzino l'ostruzione, anche parziale della sezione idraulica del corso d'acqua sia in corrispondenza del manufatto che nei tratti interessati ad eventuali fenomeni di rigurgito;
- d) a farsi carico di ogni ripristino che si rendesse necessario, in conseguenza delle opere oggetto della presente convenzione, alle sponde, ai manufatti idraulici e alle relative pertinenze demaniali.
- e) *Inserire eventualmente altre prescrizioni...*

ART. 5 - Nuove interferenze.

La società, in caso di realizzazioni di nuove linee interferenti con il demanio idrico di competenza comunale presenterà istanza secondo le modalità previste dalle amministrazioni comunali per il rilascio della concessioni.

Solo a seguito del versamento della prima annualità di canone ed approvato il provvedimento di concessione i lavori di costruzione delle opere potranno essere iniziati.

ART. 6 - Pagamento dei canoni di polizia idraulica

In funzione di quanto riportato nelle premesse (punti a e b) il Comune riconosce alla società la riduzione al 10% dell'importo dei canoni individuati nell'allegato F della presente delibera di Giunta.

Il Comune, ogni anno, entro il 31 gennaio trasmetterà alla società, l'elenco dei canoni relativi alle interferenze. La società, entro e non oltre il 15 febbraio, verificherà la corrispondenza tra le interferenze indicate dal Comune e quelle risultanti dai propri data base. Entro il 28 febbraio di ogni anno il Comune invierà alla società una richiesta di pagamento per ogni ambito provinciale (oppure una richiesta di pagamento unica per tutto il territorio regionale) comprensivi/o di tutti i pagamenti per ogni interferenza delle infrastrutture con il reticolo idrico di competenza regionale.

A titolo di canoni demaniali per l'anno la società, verserà al Comune, sulla base di quanto esposto in premessa, entro il l'importo di euro (diconsi Euro/00).

Tali pagamenti tengono conto di tutte le interferenze esistenti delle linee tecnologiche, degli scarichi e delle occupazioni di aree demaniali individuati negli allegati

L'importo complessivo corrisposto è da ritenersi comprensivo di ogni onere dovuto al Comune a titolo di canone connesso all'occupazione con linee tecnologiche / infrastrutture delle aree demaniali.

La Società si impegna a corrispondere i canoni richiesti ogni anno determinati con deliberazione della Giunta regionale come previsto dall'articolo 6 comma 5 della legge regionale 29 giugno 2009 n. 10, o decreto direttoriale.

ART - 7: Canoni demaniali per occupazioni pregresse

A titolo di pagamento dei canoni concessori arretrati, ovvero di indennizzo per occupazione senza titolo, si conviene quanto segue:

- a) per canoni concessori e indennizzi previsti dall'articolo 5 della legge regionale 29 giugno 2009 n. 10 per attraversamenti, parallelismi, scarichi e occupazioni senza titolo dovuti dalle linee tecnologiche/infrastrutture, individuate negli allegati, per i periodi dal al l'importo complessivo di euro (diconsi) da cui vanno sottratti i pagamenti già effettuati nel medesimo periodo e allo stesso titolo, pari a euro diconsi (.....), per un saldo di euro diconsi (.....) al quale va sommato l'incremento del 7% previsto dall'art. 13 c.1 Legge Regionale 15 marzo 2016, n. 04, pari a euro diconsi (.....) per un totale complessivo di euro (diconsi);
- b) l'importo relativo a canoni concessori arretrati e indennizzi per occupazioni senza titolo sarà versato secondo le date indicate:
 -% dell'importo di cui sopra, pari a € (diconsi), entro giorni dalla sottoscrizione della presente convenzione;
 -% a saldo del dovuto, pari a € (diconsi), entro giorni dalla sottoscrizione della presente convenzione.

La società provvederà ad effettuare il pagamento del dovuto al Comune tramite bonifico bancario sul c.c. intestato al Comune di..... con IBAN n.

In relazione alle interferenze individuate negli elenchi allegati alla presente convenzione, Il Comune dichiara che con il pagamento degli importi di cui al presente articolo, null'altro avrà a richiedere alla societàa titolo di canoni arretrati ovvero di indennizzo per occupazione senza titolo e relative sanzioni per le annualità precedenti a quella in corso al momento della stipula del presente accordo per

quanto riguarda le interferenze delle linee tecnologiche, degli scarichi e delle occupazioni di aree demaniali indicate negli allegatitrasmessi dalla societàcon nota prot. n.del

Art. 8 - Ricorsi amministrativi

La società si impegna a ritirare qualsiasi opposizione/azione legale eventualmente intrapresa in precedenza nei confronti del Comune relativa alle occupazioni delle aree del demanio idrico.

Ad avvenuto versamento dell'importo per l'anno e della prima rata per gli arretrati, Il Comune si impegna ad archiviare eventuali procedimenti sanzionatori relativi ad occupazioni di aree demaniali eventualmente avviati a seguito di accertamenti effettuati nelle more della trattativa che ha portato alla conclusione del presente accordo.

ART. 9 - Garanzia

A garanzia della corretta esecuzione di tutti i lavori di costruzione e manutenzione degli impianti su aree di pertinenza del demanio idrico di competenza comunale, la società costituirà a favore del Comune una unica polizza fideiussoria di importo pari al (*importo da pattuire*) ... % dell'importo netto di cui all'art. 6 con escussione a prima istanza scritta, per la durata delle autorizzazioni/concessioni a garanzia dei ripristini relativi alle concessioni rilasciate sul territorio comunale. Le eventuali cauzioni in essere al momento della stipula saranno tutte svincolate.

ART. 10 - Escussione parziale della fideiussione

Qualora si verificano danni connessi alla mancata corretta esecuzione dei lavori per le nuove interferenze o mancata manutenzione degli impianti esistenti, il Comune competente per territorio assegnerà un termine, non inferiore a 90 (novanta) giorni, entro il quale la società dovrà ottemperare a quanto richiesto in termini di ripristino e/o ulteriori lavorazioni, ritenuti necessari e indispensabili per garantire il buon regime delle acque.

Trascorso tale termine, il Comune competente per territorio si riserva di avviare le necessarie iniziative finalizzate alla emissione dell'ordinanza di esecuzione dei lavori, ai sensi della normativa vigente, provvedendo eventualmente alla esecuzione diretta degli interventi necessari. Per tale eventualità il responsabile della competente amministrazione comunale escuterà la polizza fideiussoria nei limiti delle somme sostenute e documentate per l'esecuzione degli interventi, e saranno eventualmente intraprese le opportune azioni legali per il recupero delle somme eccedenti la polizza.

ART. 11 - Oneri e spese del Concessionario

Sono a carico di(*indicare il nominativo della società*) il pagamento dell'imposta per la registrazione della concessione (*entro il termine di venti giorni dalla sottoscrizione rif. art. 19 DPR n. 131 del 26 aprile 1986*), ed il pagamento di ogni ulteriore onere fiscale (comprese eventuali more per il ritardo del pagamento dell'imposta stessa) previsto dalla legge ed eventuali altre spese per la formalizzazione della concessione.

ART. 12 - Disalimentazione temporanea degli impianti

Il Comune competente per territorio, quale autorità idraulica, in caso di interventi / lavori sui corsi d'acqua del reticolo idrico di competenza comunale potrà chiedere per iscritto, con preavviso di almeno 10 giorni lavorativi alla società la messa fuori servizio degli impianti interferenti con gli interventi sopraddetti per il tempo necessario all'esecuzione delle opere. Tale preavviso non sarà ovviamente possibile in caso di necessità e urgenza dettati da situazioni di pericolo per la pubblica incolumità.

La società concederà la messa fuori servizio compatibilmente con la garanzia della continuità e della sicurezza del servizio (elettrico – distribuzione gas – distribuzione acqua) e non chiederà al Comune alcuna indennità o rimborso di oneri di alcun genere.

Articolo 13 - Modificazioni e spostamenti degli impianti interferenti

Il Comune potrà, per esigenze di pubblico interesse correlate ad esigenze di polizia idraulica e/o alla connessa pubblica incolumità e previo rilascio delle necessarie autorizzazioni amministrative, chiedere alla società di procedere, senza oneri per il Comune, a modificazioni e spostamenti degli impianti interferenti, proponendo una sede alternativa.

ART. 14 - Durata

La presente convenzione avrà efficacia a decorrere dalla data di sottoscrizione per la durata di anni
Le nuove interferenze, definite dall'art. 5, rilasciate nel periodo di validità della convenzione scadranno comunque allo scadere della presente convenzione.

ART. 15 - Procedura di rinnovo

Le concessioni possono essere rinnovate in favore del soggetto concessionario ovvero degli eventuali successori o aventi causa, secondo le modalità previste dalla normativa vigente al momento del rinnovo.

ART. 16 - Motivi di diniego

Il Comune competente per territorio può negare il rinnovo per motivi di pubblico interesse. Il diniego di rinnovo viene comunicato al richiedente con le modalità stabilite dall'art. 10 bis L. 241/1990 e successive modifiche.

ART. 17 - Revoca delle concessioni

Per particolari esigenze legate alla salvaguardia dei beni demaniali, delle risorse idriche e/o per ragioni di pubblico interesse è facoltà dell'Amministrazione comunale revocare in qualunque momento singole interferenze, senza che il concessionario possa rivalersi in alcun modo sulla Pubblica Amministrazione per il mancato godimento del bene.

L'obbligo del concessionario del pagamento del canone cessa a partire dall'anno successiva a quello in cui viene assunto il provvedimento motivato di revoca, senza possibilità di frazionamento dell'ultima annualità di canone dovuta e fatto salvo comunque l'obbligo di ripristino dello stato dei luoghi.

Il mancato pagamento di 2 (due) annualità consecutive comporterà la revoca della concessione.

ART. 18 - Rinuncia alla Convenzione (e/o alle Concessioni)

Il titolare può rinunciare in tutto o in parte alla convenzione e/o concessioni dismettendo una o più interferenze inoltrando richiesta scritta al Comune competente per territorio. L'obbligo del pagamento del canone cessa dal mese successivo alla data della rinuncia, fatto salvo comunque l'obbligo di ripristino dello

stato dei luoghi.

Art.19 - Comunicazioni

Ogni comunicazione tra le parti relativa alla presente convenzione avverrà a mezzo comunicazione di posta elettronica Certificata (PEC) ai seguenti indirizzi:

per la Società e-mail PEC

Per il Comune e-mail PEC

Art. 20 - Trattamento dati personali

Il trattamento dei dati personali sarà effettuato esclusivamente per lo svolgimento delle finalità istituzionali oggetto della presente convenzione ed in conformità con quanto disposto dal D.Lgs 30 Giugno 2003, n° 196 "Codice in materia di protezione dei dati personali". Secondo il citato decreto, tale trattamento sarà improntato ai principi di correttezza, liceità, pertinenza, trasparenza e tutelando la riservatezza e i diritti del concessionario così come previsto dagli artt. 2 e 11 del predetto decreto.

Ai sensi dell'art.13 del predetto decreto, il Comune informa la società che le finalità e modalità del trattamento sono il rilascio di concessione per l'uso delle aree del demanio idrico .

I dati saranno trattati con trattamento manuale e con strumenti elettronici e informatici

I dati richiesti sono obbligatori, in caso di mancato conferimento degli stessi l'interessato non potrà godere del servizio/beneficio richiesto.

Il titolare del trattamento è....., nella persona dicon sede in

Responsabile del trattamento è.....

I dati potranno eventualmente essere trattati anche daper le attività di gestione dell'applicativo e dei sistemi responsabili esterni del trattamento dei dati nella persona del loro legale rappresentante.

In relazione al presente trattamento la Società può rivolgersi al responsabile del trattamento per far valere i suoi diritti così come previsti dall'art. 7 del D.Lgs. 196/2003 (diritti di accesso, verifica e cancellazione dei dati). Le modalità di esercizio dei suoi diritti sono previste dall'art. 8 del citato decreto.

Art. 21 - Controversie

Le parti concordano che eventuali controversie attinenti l'applicazione, l'interpretazione, l'esecuzione della presente convenzione è competente il FORO DI

Per quanto non espressamente previsto si rinvia alla normativa vigente in materia.

Letta, approvata e sottoscritta in il

Per il Comune

Per la SOCIETÀ

Elenco dati e documenti necessari alla presentazione della domanda di Polizia Idraulica

Le domande per il rilascio di concessione di polizia idraulica inerenti il reticolo principale sono da inoltrare a Regione Lombardia, esclusivamente in modalità online collegandosi al sito www.tributi.regione.lombardia.it

Per accedere occorre accreditarsi mediante registrazione nell'area personale oppure si può accedere tramite CRS (Carta Regionale dei Servizi) utilizzando il numero PIN (Numero di Identificazione Personale).

Per le domande presentate in modalità digitale non sono previste spese di istruttoria;

La domanda va presentata in bollo da 16,00 euro per i soggetti privati e le persone giuridiche, mentre è in carta libera per gli enti pubblici; il pagamento del bollo all'interno della procedura è possibile con carta di credito con la commissione di 1 euro.

La domanda dovrà essere firmata digitalmente dal richiedente o da persona fisica titolata a presentare domanda per una persona giuridica. È ammesso qualunque sistema di firma digitale che generi un file .p7m. È ammessa l'attestazione di firma digitale dell'istanza effettuata con la CRS.

All'interno della domanda il richiedente si dovrà scegliere l'Ufficio Territoriale Regionale competente per territorio a cui inviare la domanda. Per eventuali chiarimenti fare riferimento all'area contatti sul portale di Regione Lombardia (pagine dedicate alla polizia idraulica)

Dati obbligatori richiesti dall'applicativo per una persona fisica:

- Nome e cognome
- Codice fiscale
- Luogo di nascita
- Data di nascita
- Comune di residenza
- Indirizzo di residenza
- Numero di telefono
- e-mail

Dati obbligatori richiesti dall'applicativo per un soggetto giuridico o ente pubblico

- Denominazione soggetto giuridico o ente pubblico
 - Codice fiscale soggetto giuridico o ente pubblico
 - Partita Iva soggetto giuridico o ente pubblico
 - Comune sede legale
 - Indirizzo sede legale
 - Data costituzione
 - Numero R.E.A.
 - Provincia di iscrizione
 - Nome e cognome rappresentante legale o amministratore
 - Codice fiscale rappresentante legale o amministratore
 - Luogo di nascita rappresentante legale o amministratore
 - Data di nascita rappresentante legale o amministratore
 - Comune di residenza rappresentante legale o amministratore
 - Indirizzo di residenza rappresentante legale o amministratore
 - Numero di telefono rappresentante legale o amministratore
 - e-mail rappresentante legale o amministratore
-

Documenti da allegare alla domanda di polizia idraulica

All'interno del sistema SIPIUI, durante la procedura, si dovranno inserire i documenti in formato digitale (formati ammessi: doc; xls; jpg; pdf;). Ogni singolo allegato potrà avere dimensione massima di 20 MB.

1. Relazione tecnica costituita da:

- a. Descrizione delle opere oggetto della concessione;
- b. Luogo, dati catastali (foglio mappa e mappale);
- c. Nel caso di occupazione d'area il calcolo della superficie demaniale richiesta
- d. Motivazioni della realizzazione dell'opera;
- e. Caratteristiche tecniche dell'opera;
Nota: Nel caso di difese spondali si deve adottare una tipologia a scogliera; qualora si voglia proporre una soluzione diversa, deve essere dimostrata l'impossibilità di procedere con tecniche di ingegneria naturalistica e devono essere valutati, ai sensi della Direttiva 4/99 dell'Autorità di bacino, gli effetti dell'intervento in progetto sulle modalità di deflusso della piena e sulle modifiche all'ecosistema spondale.
- f. In caso di interferenze idrauliche (scarichi, attraversamenti, etc) verifica di compatibilità idraulica firmata da un ingegnere, in ottemperanza alla direttiva dell'Autorità di Bacino del Po in data 11 maggio 1999;
- g. Relazione geologica (opere di particolare rilevanza).

2. Elaborati grafici:

- a. Corografia 1:10.000 con evidenziato il tratto interessato dalle opere oggetto della concessione;
- b. Estratto mappa catastale con il posizionamento delle opere oggetto della concessione;
- c. Estratto PGT e/o certificato di destinazione urbanistica;
- d. Sezione trasversale al corso d'acqua ove vengono realizzate le opere oggetto della concessione;
- e. Sezione, pianta e particolari, in scala adeguata, delle opere oggetto della concessione;
- f. Profilo idraulico;
- g. Documentazione fotografica dello stato dei luoghi.

3. Certificazioni allegate:

- a. Nel caso di scarico: Certificazione dell'Amministrazione Provinciale, o copia conforme, di accettabilità dello scarico ai sensi dell'art. 124, comma 7 del d.lgs. 152/2006.

INFORMATIVA SULLA PRIVACY

(Art.13 del D.Lgs. n. 196/2003 "Codice in materia di protezione dei dati personali")

Gentile Signore/a

Desideriamo informarla che il D.Lgs .n.196 del 30 giugno 2003 (Codice in materia di protezione dei dati personali) prevede la tutela delle persone e di altri soggetti rispetto al trattamento dei dati personali. Secondo il citato decreto, tale trattamento sarà improntato ai principi di correttezza, liceità, pertinenza, trasparenza e tutelando la sua riservatezza e i suoi diritti così come previsto dagli artt. 2 e 11 del Codice. Ai sensi dell'art.13 del predetto decreto, le forniamo le seguenti informazioni:

Finalità e modalità del trattamento:

- I dati da Voi forniti sono trattati allo scopo del rilascio del nulla-osta idraulico o per l'ottenimento della concessione per l'uso del demanio idrico

I dati saranno trattati con le seguenti modalità:

- trattamento manuale
- trattamento con strumenti elettronici e informatici

Natura obbligatoria - conseguenze del mancato conferimento dei dati:

Se i dati richiesti sono obbligatori, in caso di mancato conferimento degli stessi l'interessato non potrà godere del servizio/beneficio richiesto.

 Titolare del trattamento :

Titolare del trattamento è la Giunta Regionale della Lombardia, nella persona del suo Presidente, con sede in Milano Piazza Città di Lombardia, 1.

Responsabile del trattamento:

Responsabile interno del trattamento dei dati è il Direttore pro tempore della DG Territorio, Urbanistica e Difesa del Suolo

I dati potranno eventualmente essere trattati anche:

- dalla società Harnekinfor, software-house produttrice del programma gestionale per la polizia idraulica responsabile esterno del trattamento dei dati nella persona del suo legale rappresentante.
- da Lombardia Informatica s.p.a., e Lombardia Gestione s.r.l, per le attività di gestione dell'applicativo e dei sistemi responsabili esterni del trattamento dei dati nella persona del loro legale rappresentante.

Diritti dell'interessato:

In relazione al presente trattamento Lei potrà rivolgersi al responsabile del trattamento per far valere i suoi diritti così come previsti dall'art. 7 del D.Lgs. 196/2003 (diritti di accesso, verifica e cancellazione dei dati). Le modalità di esercizio dei suoi diritti sono previste dall'art. 8 del citato decreto.

ALLEGATO H**Determinazione della percentuale di riduzione dei canoni di polizia idraulica in sede di stipula delle convenzioni con i soggetti gestori o proprietari di reti tecnologiche e infrastrutturali che interferiscono con il reticolo idrico principale (attuazione della L.R. n. 4/2016, art. 13 c. 4).****1. Premessa.**

Il presente documento definisce i criteri finalizzati alla determinazione della percentuale di riduzione dei canoni di polizia idraulica in sede di stipula delle convenzioni con i soggetti gestori o proprietari di reti tecnologiche e infrastrutturali che interferiscono con il reticolo idrico principale (attuazione della L.R. n. 4/2016, art. 13 c. 4).

La legge regionale n. 4/2016 prevede al comma 2 che: *"..la Giunta regionale può stipulare convenzioni con soggetti gestori o proprietari di reti tecnologiche e infrastrutturali che interferiscono con il reticolo stesso".* Al comma 3 *"I soggetti di cui al comma 2 che richiedono la regolarizzazione, segnalando sul supporto informatico di cui all'articolo 8 le interferenze delle proprie reti con il reticolo idrico principale regionale e georeferenziandole, possono usufruire di una riduzione sull'importo dei canoni di polizia idraulica".* Infine al comma 4: *"la Giunta regionale stabilisce, con successivo provvedimento, i criteri per la determinazione, in sede di convenzione di cui al comma 2, della percentuale di riduzione sull'importo dei canoni di polizia idraulica e sulla relativa cauzione, ove dovuta, comunque non superiore al novanta per cento dell'importo totale del canone".*

2. Normativa di riferimento

Al fine di supportare dal punto di vista tecnico le indicazioni riportate nelle tabelle 1a e 1b in relazione sia agli attraversamenti che agli scarichi, si è fatto riferimento alle seguenti fonti normative:

- Regio Decreto 25 luglio 1904 n. 523;
- Decreto Legislativo 3 aprile 2006 n. 152 "Norme in materia ambientale";
- Direttiva IV dell'Autorità di Bacino del Fiume Po (AdBPo): "Direttiva contenente i criteri per la valutazione della compatibilità idraulica delle infrastrutture pubbliche e di interesse pubblico all'interno delle fasce A e B";
- Direttiva sulla piena di progetto da assumere per le progettazioni e le verifiche di compatibilità idraulica - All. 7 al Titolo II delle N.d.A del PAI (AdBPo) così come aggiornata dall'elaborato "Profili di piena dei corsi d'acqua del reticolo principale" del Piano di Gestione del Rischio da Alluvioni (marzo 2016);
- "Criteri ed indirizzi per la definizione della componente geologica, idrogeologica e sismica del Piano di Governo del Territorio, in attuazione dell'art. 57 della l.r. 11 marzo 2005, n. 12" Allegato 4 - Procedure per la valutazione e la zonazione della pericolosità e del rischio da esondazione;
- Regolamento Regionale 24 marzo 2006 n. 3: "Disciplina e regime autorizzatorio degli scarichi di acque reflue domestiche e di reti fognarie, in attuazione dell'articolo 52, comma 1, lettera a) della legge regionale 12 dicembre 2003, n. 26";
- Regolamento Regionale 24 marzo 2006, n. 4 "Disciplina dello smaltimento delle acque di prima pioggia e di lavaggio delle aree esterne, in attuazione dell'articolo 52, comma 1, lettera a) della legge regionale 12 dicembre 2003, n. 26";
- Piano di Tutela delle Acque (PTUA) approvato con d.g.r. 31 luglio 2017, n. 6990.
- "Regolamento Regionale di invarianza idraulica" di cui alla d.g.r. 20 novembre 2017 n. X/7372;

3. Criteri per la determinazione della percentuale di riduzione dei canoni di polizia idraulica degli attraversamenti

Il seguente paragrafo riguarda gli attraversamenti delle aree del demanio idrico fluviale di cui alla tipologia A1, A2, C1 e C2 dell'Allegato F alla presente deliberazione.

Al fine di poter definire la percentuale di riduzione del canone di polizia idraulica è necessario che ogni singolo attraversamento sia supportato da una verifica di compatibilità idraulica, con il corso d'acqua interessato, redatta secondo quanto previsto dalla Direttiva IV dell'Autorità di Bacino del Fiume Po (AdBPo). A tal proposito si ricorda che, come evidenziato al paragrafo 2 della direttiva stessa: *"l'ampiezza e l'approfondimento delle indagini e delle valutazioni relative a ciascuno dei punti sopra indicati devono essere commisurati all'importanza dell'intervento e alla rilevanza delle interazioni indotte con l'assetto idraulico del corso d'acqua interessato"*.

Così come evidenziato al paragrafo 3.3. della sopracitata Direttiva, *"...è necessario verificare che le opere non comportino un aggravamento delle condizioni di rischio idraulico sul territorio circostante per la piena di 200 anni e definire il comportamento dell'opera stessa in rapporto alla stessa piena"*.

Un attraversamento si definisce **adeguato e compatibile** con il corso d'acqua se il franco minimo tra la quota idrometrica relativa alla piena di progetto e la quota di sommità dell'attraversamento non è inferiore a 1.00 m.

Un attraversamento si definisce **non adeguato ma compatibile** nel caso in cui non è assicurato il franco minimo di 1.00 m.

Un attraversamento si definisce **non adeguato e non compatibile** se si verificano contemporaneamente le seguenti condizioni: non è assicurato il franco minimo di sicurezza, provoca un rigurgito maggiore o uguale a 0,5 m e genera allagamento in una zona incompatibile (urbana o comunque insediata).

Nel caso non si abbiano a disposizione gli approfondimenti idraulici in merito alla compatibilità dell'attraversamento con il corso d'acqua considerato o che le verifiche idrauliche attestino la non adeguatezza e/o compatibilità dell'attraversamento, la verifica idraulica si intende "negativa" e conseguentemente, il canone di polizia idraulica dovrà essere corrisposto per l'intero importo (100% del canone sulla base di quanto riportato nell'allegato "F" alla presente deliberazione).

Tabella 1a - Attraversamenti

| Attraversamenti | Percentuale del canone previsto dall'allegato "F" alla presente deliberazione |
|--|---|
| Non adeguati, non compatibili | 100% |
| Non adeguati, non compatibili ma in presenza delle condizioni di esercizio transitorio di cui alla Direttiva IV AdBPo paragrafo 3.3.2. | 75% |
| Non adeguati ma compatibili | 25% |
| Adeguati e compatibili | 10% |

4. Criteri per la determinazione della percentuale di riduzione dei canoni di polizia idraulica degli scarichi.

Il seguente paragrafo riguarda gli scarichi nei corsi d'acqua del reticolo idrico principale di cui alla tipologia S1, S2 e S3 dell'Allegato F alla presente deliberazione.

Al fine di poter definire la percentuale di riduzione del canone di polizia idraulica è necessario che ogni singolo scarico sia supportato da una verifica idraulica di compatibilità con il corso d'acqua

interessato. Per quanto riguarda le verifiche di compatibilità idrauliche degli scarichi è possibile fare riferimento ai contenuti di cui alla Direttiva IV dell’Autorità di Bacino del Fiume Po (AdBPo).

La verifica idraulica consente di poter valutare se:

- il corpo idrico ricettore è in grado di ricevere la portata relativa allo scarico (compatibile ai sensi del R.D. n. 523/1904);
- lo scarico è compatibile con i valori di portata previsti dall’art. 51 delle Norme di Attuazione del Piano di Tutela delle Acque (PTUA);
- lo scarico è compatibile con i valori di portata previsti dall’art. 8 del “Regolamento Regionale di invarianza idraulica”.

La percentuale di riduzione del canone, inoltre tiene in considerazione se lo scarico è stato autorizzato, ai fini qualitativi, ai sensi del D.lgs 3 aprile 2006, n. 152 “Norme in materia ambientale”.

Tabella 1b - Scarichi

| Scarichi | Percentuale del canone previsto dall’ “allegato “F” alla presente deliberazione |
|--|---|
| - Non dotati dell’autorizzazione ai sensi del D.lgs 152/06 - Non compatibili ai sensi del R.D. n. 523/1904 | 100% |
| - Dotati dell’autorizzazione ai sensi del D.lgs 152/06 - Non compatibili ai sensi del R.D. n. 523/1904 | 75% |
| - Dotati dell’autorizzazione ai sensi del D.lgs 152/06 - Compatibili ai sensi del R.D. n. 523/1904 - Non conformi all’art. 51 delle NTA del PTUA - Non conformi all’art. 8 del “Regolamento Regionale Invarianza Idraulica” | 40% |
| - Dotati dell’autorizzazione ai sensi del D.lgs 152/06 - Compatibili ai sensi del R.D. n. 523/1904. - Conformi all’art. 51 delle NTA del PTUA - Conformi all’art. 8 del “Regolamento Regionale Invarianza Idraulica” | 10% |

Si riporta, per una miglior lettura della tabella 1b, l’art. 51 delle Norme di Attuazione del Piano di Tutela delle Acque (PTUA) e l’art. 8 del Regolamento Regionale di invarianza idraulica.

Art. 51 delle Norme di Attuazione del Piano di Tutela delle Acque (PTUA) – Gestione sostenibile del drenaggio urbano

1. *La Giunta regionale favorisce l’adozione di pratiche di gestione sostenibile delle acque meteoriche al fine di ridurre gli impatti sugli ecosistemi acquatici, mitigare il rischio idraulico e migliorare la funzionalità dei sistemi di raccolta e depurazione delle acque reflue urbani, anche mediante l’applicazione dei principi di invarianza idraulica e idrologica.*
2. *Il regolamento previsto dall’art.58 bis della L.R. 12/05 (di seguito “regolamento invarianza”) è il principale strumento regionale per l’applicazione dei principi di invarianza idraulica e idrologica e la limitazione delle portate di acque meteoriche di dilavamento immesse nei corpi idrici superficiali e nelle reti fognarie, derivanti dagli interventi che comportano una riduzione della permeabilità del suolo rispetto alla sua condizione preesistente all’urbanizzazione.*

3. *In via transitoria, fino alla data dell'entrata in vigore del regolamento invarianza, relativamente a nuovi scarichi provenienti da sfioratori di piena delle reti fognarie unitarie o da reti pubbliche di raccolta delle acque meteoriche di dilavamento a servizio di aree di nuova urbanizzazione si applicano le disposizioni riportate nel presente comma 3 e nel successivo comma 4: deve essere garantito che la portata scaricata nel ricettore sia compatibile con la capacità idraulica del medesimo e comunque che sia contenuta entro il valore massimo ammissibile di 20 l/s per ettaro di superficie scolante impermeabile.*
4. *Il valore limite di cui al comma 3 si applica in tutte le aree non ricadenti nelle sotto elencate zone del territorio regionale:*
 - a. *aree situate a nord dell'allineamento pedemontano individuato dai tracciati della strada provinciale Sesto Calende – Varese, della strada statale n. 342 tra Varese e Como, della strada statale n.369 tra Como, Lecco e Caprino Bergamasco, della strada statale n.342 tra Caprino Bergamasco e Bergamo, dell'autostrada A4 tra Bergamo, Brescia e Peschiera del Garda;*
 - b. *aree situate nel settore collinare dell'Oltrepò Pavese.*

Sono inoltre esclusi dall'applicazione del valore limite gli scarichi aventi recapito diretto nei laghi o nei fiumi Po, Ticino, Adda, Brembo, Serio, Oglio e Mincio.

5. *Le portate degli scarichi di sfioratori di piena delle reti fognarie unitarie o di reti pubbliche di raccolta delle acque meteoriche di dilavamento a servizio di aree già urbanizzate collocate in aree ad alta o media criticità idraulica sono limitate mediante l'adozione di interventi atti a contenerne l'entità entro valori compatibili con la capacità idraulica del ricettore e comunque, entro il valore massimo ammissibile di 40 l/s per ettaro di superficie scolante impermeabile. Le suddette aree ad alta o media criticità idraulica sono le medesime definite nel regolamento invarianza. Analogamente anche le modalità per la valutazione e l'applicazione dei valori limite sono le medesime definite nel regolamento invarianza. Sono esclusi dall'applicazione del valore limite gli scarichi aventi recapito diretto nei laghi o nei fiumi Po, Ticino, Adda, Brembo, Serio, Oglio e Mincio. Sono in ogni caso fatti salvi eventuali valori di portata limite inferiori a quello previsto dal presente articolo, qualora definiti nelle autorizzazioni idrauliche rilasciate ai sensi del R.D. n. 523/1904.*
6. *In via transitoria, fino alla data dell'entrata in vigore del regolamento invarianza, il limite di portata di cui al comma 5 si applica nelle medesime aree richiamate nel comma 4 del presente articolo.*
7. *I comuni contribuiscono al raggiungimento degli obiettivi di cui ai commi 1, 3 e 5 mediante i propri strumenti di pianificazione urbanistica e regolamentare, individuando le misure necessarie di natura strutturale e non strutturale e garantendo il raccordo con le pertinenti previsioni dei Piani d'ambito del servizio idrico integrato. In particolare il Piano dei servizi del Piano di governo del territorio, anche sulla base delle previsioni contenute nei Piani d'ambito del servizio idrico integrato, individua le aree da destinare alla realizzazione degli interventi di laminazione delle portate degli scarichi di sfioratori di piena delle reti fognarie unitarie o di reti pubbliche di raccolta delle acque meteoriche di dilavamento, necessari a garantire il rispetto delle portate limite allo scarico previste dai commi 3 e 5 del presente articolo o, ove pertinenti, dal regolamento invarianza.*
8. *Per garantire la coerenza con i contenuti del regolamento invarianza, con riferimento agli obiettivi di miglioramento della funzionalità dei sistemi di raccolta e depurazione delle acque reflue urbane, la Giunta adegua il regolamento regionale sulla disciplina e regime autorizzatorio degli scariche di acque reflue urbane prevedendo le idonee disposizioni di raccordo.*

9. *Al fine di favorire lo sviluppo di sistemi di gestione sostenibile del drenaggio urbano sostenibile ed in attuazione di quanto previsto dal comma 6 dell'articolo 58bis della L.R. 12/2005, la Giunta regionale:*
- a. *approva apposite linee guida e manuali per l'implementazione del principio di invarianza idraulica ed idrologica negli strumenti urbanistici, nei regolamenti edilizi comunali e nei regolamenti di fognatura (KTM-P1-b099);*
 - b. *promuove interventi di volanizzazione diffusa delle acque meteoriche e delle acque di sfioro delle reti fognarie unitarie anche attraverso i reticoli idrici naturali e artificiali.*

Art 8 del "Regolamento Regionale di invarianza idraulica"

1. *Gli scarichi nel ricettore sono limitati mediante l'adozione di interventi atti a contenere l'entità delle portate scaricate entro valori compatibili con la capacità idraulica del ricettore stesso e comunque entro i seguenti valori massimi ammissibili (u_{lim}):*
 - a) *per le aree A di cui al comma 3 dell'articolo 7: 10 l/s per ettaro di superficie scolante impermeabile dell'intervento;*
 - b) *per le aree B di cui al comma 3 dell'articolo 7: 20 l/s per ettaro di superficie scolante impermeabile dell'intervento;*
 - c) *per le aree C di cui al comma 3 dell'articolo 7: 20 l/s per ettaro di superficie scolante impermeabile dell'intervento.*
2. *Il gestore del ricettore può imporre limiti più restrittivi di quelli di cui al comma 1, qualora sia limitata la capacità idraulica del ricettore stesso ovvero ai fini della funzionalità del sistema di raccolta e depurazione delle acque reflue.*
3. *I limiti alle portate di scarico sono ottenuti mediante l'adozione di sistemi finalizzati prioritariamente a favorire l'attenuazione della generazione dei deflussi meteorici a monte del loro scarico nel ricettore, attraverso misure locali incentivanti l'evapotraspirazione, il riuso, l'infiltrazione. Nel caso in cui, nonostante il ricorso ai sistemi di cui al precedente periodo, sia comunque necessario realizzare lo scarico delle acque meteoriche nel ricettore, il medesimo scarico deve avvenire, nel rispetto dell'ordine di priorità di cui all'articolo 5, a valle di invasi di laminazione dimensionati per rispettare le portate massime ammissibili di cui al comma 1.*
4. *Per tenere conto di possibili eventi meteorici ravvicinati, lo svuotamento degli invasi deve avvenire secondo quanto indicato all'articolo 11, comma 2, lettere e) ed f).*
5. *Al fine di contribuire alla riduzione quantitativa dei deflussi di cui all'articolo 1, comma 1, le portate degli scarichi nel ricettore, provenienti da sfioratori di piena delle reti fognarie unitarie o da reti pubbliche di raccolta delle acque meteoriche di dilavamento, relativamente alle superfici scolanti, ricadenti nelle aree A e B di cui all'articolo 7, già edificate o urbanizzate e già dotate di reti fognarie, sono limitate, mediante l'adozione di interventi atti a contenerne l'entità entro valori compatibili con la capacità idraulica del ricettore e comunque entro il valore massimo ammissibile di 40 l/s per ettaro di superficie scolante impermeabile, fuorché per gli scarichi direttamente recapitanti nei laghi o nei fiumi Po, Ticino, Adda, Brembo, Serio, Oglio e Mincio, che non sono soggetti a limitazioni della porta.*