

§ 4 Yttrande angående förslag till reviderade riksintressen för friluftslivet i Västmanlands län

INLEDNING

I Sala kommun finns tre områden som utpekats som riksintresse för friluftslivet. Dessa är Nedre Dalälvsområdet, Svartådalen samt Salakalken (Sala Silvergruva). De två senare är nya utpekade områden. Med friluftsliv menas i detta sammanhang vistelse utomhus i natur- och kulturlandskapet för välbefinnande och naturupplevelser utan krav på tävling.

Beredning

Bilaga SBU 14/4/1, reviderat tjänsteyttrande, 2014-01-21

Enhetschef för miljöenheten, Magnus Gunnarsson, föredrar ärendet.

BESLUT

Samhällbyggnadsutskottet föreslår att kommunstyrelsen beslutar,

att anta yttrande angående förslag till reviderade riksintressen för friluftslivet i Västmanlands län enligt bilaga SBU 14/4/1.

Notering: Christer Eriksson (C) återkommer med eventuella synpunkter angående yttrande vid kommunstyrelsens sammanträde.

Utdrag
Kommunstyrelsen

BYGG OCH MILJÖBYGG- OCH MILJÖ SALA-HEBY
Magnus Gunnarsson**Förslag till reviderade riksintressen för friluftslivet i Västmanlands län.****Bakgrund**

Samhällsbyggnadskontoret har fått rubricerade remiss för yttrande. I Sala kommun finns tre områden som utpekats som riksintresse för friluftslivet. Dessa är Nedre Dalälvsområdet, Svartådalen samt Salakalken (Sala Silvergruva). De två senare är nya utpekade områden. Nedre dalälvsområdet finns redan som riksintresse. Med friluftsliv menas i detta sammanhang vistelse utomhus i natur- och kulturlandskapet för välbefinnande och naturupplevelser utan krav på tävling.

I Miljöbalken regleras områden för riksintressen inom naturvård, kulturmiljö samt friluftsliv. Ett riksintresse är ett område som är av nationell betydelse för vitala samhällsintressen. När ett riksintresse pekas ut är det för att skydda det från åtgärder som kan skada riksintressets värden. I den nu aktuella remissen är det alltså friluftslivets utveckling och intressen inom de utpekade områdena som skall skyddas.

Bestämmelserna i 3 kap. miljöbalken utgår från att man så långt möjligt ska kunna utnyttja mark- och vattenområden för flera olika ändamål samtidigt genom god planering och hänsyn från respektive verksamhet. Men avvägningar måste också göras mellan intressen som inte går att förena.

Bedömningen att ett område är av riksintresse för ett visst ändamål innebär att detta intresse ska ges företräde framför andra allmänna och enskilda intressen när frågor om markanvändning avgörs. Hänsynen till riksintresset gäller oavsett om en planerad verksamhet eller åtgärd avser mark innanför eller utanför det redovisade områdets gränser. Det väsentliga för bedömningen för ett område är om värdena för riksintresset skadas påtagligt och om det finns eller inte finns konkurrerande riksintressen för samma område.

Att ett område är redovisat som riksintresse enligt 3 kap. miljöbalken innebär inte ett ovillkorligt skydd eller en direkt rätt att använda det för det ändamål som det redovisats för. Ett område eller delar av det kan dessutom bedömas vara av

BYGG OCH MILJÖ

Bygg- och miljö Sala-Heby

riksintresse för mer än ett ändamål. Det är först i en juridiskt bindande plan eller i en tillståndsprovning som frågan om dess användning slutligen avgörs.

I prop 2009/10:238 Framtidens friluftsliv betonas att det är kommunerna som bör verka för att tillgodose behovet av tätortsnära natur i den kommunala planeringen. Det är viktigt att kommunerna behandlar bevarande av och tillgång till tätortsnära natur i den kommunala översiktsplaneringen, särskilt i tätorter där konkurrensen om mark är hög.

Yttrande

Sala kommun är väl medveten om de värden som finns inom de nu utpekade områdena. De är även delvis riksintressen för naturvård och kulturmiljö. Riksintressena utgör viktiga inslag vid kommunens översiktliga planering mm.

De nya utpekade områdena har beaktats i den kommunal planeringen. Grönstruktur, rekreation samt kultur har varit angelägna frågor vid framtagningen av Plan för Sala Stad, en fördjupad översiktsplan för Sala tätort. Denna berör området Salakalken som finns utpekad i förslaget. Svartådalen har idag en engagerad intressesfär för att utveckla besöksnäringen i detta område. Kommunen stöder dessa initiativ.

För att utveckla de värden och de verksamheter som finns inom de utpekade områdena är det viktigt att riksintresset ses som en hjälp i en framtida utveckling. Det är angeläget att det inte läggs restriktioner som försvårar utveckling och drift av de verksamheter som idag finns och verkar i dessa områden. De angivna exemplen på åtgärder som kan påverka värdena i riksintresset är generella och ger ingen vägledning på vad som påverkar, skadar eller utvecklar riksintresset. Likväl som en exploatering kan skada riksintresset så kan det även vara en förutsättning för att göra området tillgängligt och fungerande för besökande. I förslaget nämns fler parkeringsplatser i Svartådalen som en utvecklande åtgärd samtidigt som det anges att det inte bör ske någon exploatering.

Ur Naturvårdsverkets riktlinjer för den nu aktuella översynen framgår att:
"Förutsättningarna att behålla värdena i områden av riksintresse hänger samman med vilka mål som sätts för bevarandet, vad som kan påverka värdena och hur mycket värdena påverkas. För att karaktärisera värdena behövs tydliga värdebeskrivningar."


Vilka värden skall riksintresset i de nu utpekade områdena skydda? Är de förenliga med de initiativ till utveckling som finns och de som planeras? För att svara på detta behöver målen och värdebeskrivningarna vara tydligare än vad som finns med i det nu liggande förslaget.

Det finns även en risk för att de olika riksintressena kan kollidera och motverka varandra.

BYGG OCH MILJÖ

Bygg- och miljö Sala-Heby

Avgränsningen av de utpekade områdena har ej granskats i detalj av resursskäl. En granskning av avgränsningen mot Plan för Sala stad har dock gjorts för området Salakalken. Avgränsningen överensstämmer här med de intentioner områden som är utpekade i planen.



Magnus Gunnarsson

BILAGA

Utdrag ur Naturvårdsverkets riktlinjer för revideringen av riksintressen:

Att göra en fullständig förteckning över alla tänkbara hot är en ogörlig uppgift då hoten ständigt förändras. Nedan följer exempel på åtgärder och verksamheter som kan skada värdena för friluftslivet:

- exploatering (bostadsbebyggelse/permanent eller fritidshusbebyggelse/, industrianläggningar, vindkraft, farleder för båttrafik m.m.)
- bulleralstrande verksamheter (vattenskoterkörning, vattenskidåkning, överflygning med motordrivna flygplan på låg höjd m.m.)
- barriärskapande verksamheter (vägbyggen)
- hinder längs stränder som kan påverka friluftslivets utövande på land och vatten t ex vattenkraftutbyggnad, stängsling
- negativ visuell påverkan etc. (telemaster, kraftledningar och vindkraftsverk)
- friluftslivsverksamheter som påverkar eller skadar naturvårdsvärden som utgör en del av motivet för att området är av riksintresse för friluftslivet (ridning på känsliga marker, motordriven verksamhet och högt besöksstryck m.m.)
- friluftslivsverksamheter som påverkar eller stör varandra (bullrande fritidsverksamheter i tysta områden)
- lukt, vibrationer och annan störande verksamhet (pappersbruk, bergkross,)
- storskaliga bruksformer (kalavverkning).

Datum
2013-12-02Diarienummer
500-645-13Mårten Gustafsson
Telefon 010-224 92 64
marten.gustafsson@lansstyrelsen.se

enligt sändlista



Förslag till reviderade riksintressen för friluftslivet i Västmanlands län

Regeringen gav 2013 länsstyrelserna i uppdrag att lämna underlag till Naturvårdsverket med översiktliga bedömningar av nuvarande och eventuellt tillkommande områden som kan vara av riksintresse för friluftslivet. Uppdraget ska redovisas senast den 31 januari 2014.

I Västmanlands län finns nio befintliga riksintresseområden. Dessa kvarstår, men Länsstyrelsen föreslår reviderade gränser och beskrivningar för dessa områden.

Dessutom föreslår Länsstyrelsen att fem nya riksintresseområden ska tillkomma. Urvalet av nya områden har skett utifrån följande kriterier:

- området har så stora friluftsvärden på grund av särskilda natur- och/eller kulturkvaliteter och tillgänglighet för allmänheten, att det är eller kan bli attraktivt för besökare från hela eller en stor del av landet eller utlandet, dvs. det har turistiskt intresse
- områden som är viktiga för många människors friluftsliv och att de kan nyttjas ofta och mycket (detta gäller i första hand för storstadsregionerna, i detta förslag har vi inkluderat närheten till Västerås tätort).

Urvalet av områden har gjorts utifrån diskussioner vi har haft vid fyra träffar med länets kommuner i april samt utifrån dialog inom Länsstyrelsen.

Denna remiss består av beskrivningar och kartmaterial för såväl befintliga riksintresseområden som föreslagna nya områden. Av beskrivningen framgår vilka kriterier som ligger till grund för utpekandet av området, vilka friluftaktiviteter som utövas inom området samt en beskrivning av områdets värden och förutsättningarna för att dessa värden ska bevaras och utvecklas.

Synpunkter kan lämnas för samtliga områden eller för de områden som berör respektive kommun eller organisation. För att förenkla detta urval följer här en kommunvis uppdelning


- Arboga: Hjälmarenen, Hjälmare kanal och Arbogaån
- Fagersta: Malingsbo-Klotenområdet, Färnaområdet, Strömsholms kanal och Kolbäcksån

- Hallstahammar: Strömsholm, Strömsholms kanal och Kolbäcksån
- Kungsör: Hjälmare kanal och Arbogaån
- Sala: Nedre Dalälvsområdet, Salakalken, Svartådalen
- Skinnskatteberg: Malingsbo-Klotenområdet, Färnaområdet
- Surahammar: Färnaområdet, Strömsholms kanal och Kolbäcksån
- Västerås: Strömsholm, Askö-Tidö, Ridö- Sundbyholmsarkipelagen, Ängsöarkipelagen, Rocklunda-Rönabyområdet, Västeråsfjärden
- Köping och Norberg berörs inte av riksintressen för friluftslivet

För information om vad riksintressen innebär samt riktlinjer för detta uppdrag, kontakta Mårten Gustafsson eller besök Naturvårdsverkets hemsida:
www.naturvardsverket.se

Synpunkter på detta förslag tas tacksamt emot via epost eller brev (se sidhuvud för adress) senast den 10 januari 2014.

Med vänlig hälsning,



Mårten Gustafsson

Bilaga

Sammanställning av samtliga reviderade riksintressen

Sändlista

Arboga kommun
Botaniska Föreningen i Västmanlands län
Fagersta kommun
Friluftsförbundet Region Mitt
Hallstahammars kommun
Kungsörs kommun
Köpings kommun
LRF Mälardalen
Länsstyrelsen i Dalarnas län
Länsstyrelsen i Gävleborgs län
Länsstyrelsen i Stockholms län
Länsstyrelsen i Södermanlands län
Länsstyrelsen i Uppsala län
Länsstyrelsen i Örebro län
Naturskyddsföreningen i Västmanlands län
Norbergs kommun
Sala kommun
Skinnskattebergs Kommun
Skogsstyrelsen
STF Norra Västmanland
STF Sala
STF Västerås
Surahammars kommun
Västerås stad
Västmanlands Idrottsförbund
Västmanlands kommuner och landsting, turism
Västmanlands Orienteringsförbund
Västmanlands Ornitologiska Förening
Västmanlands Scoutdistrikt



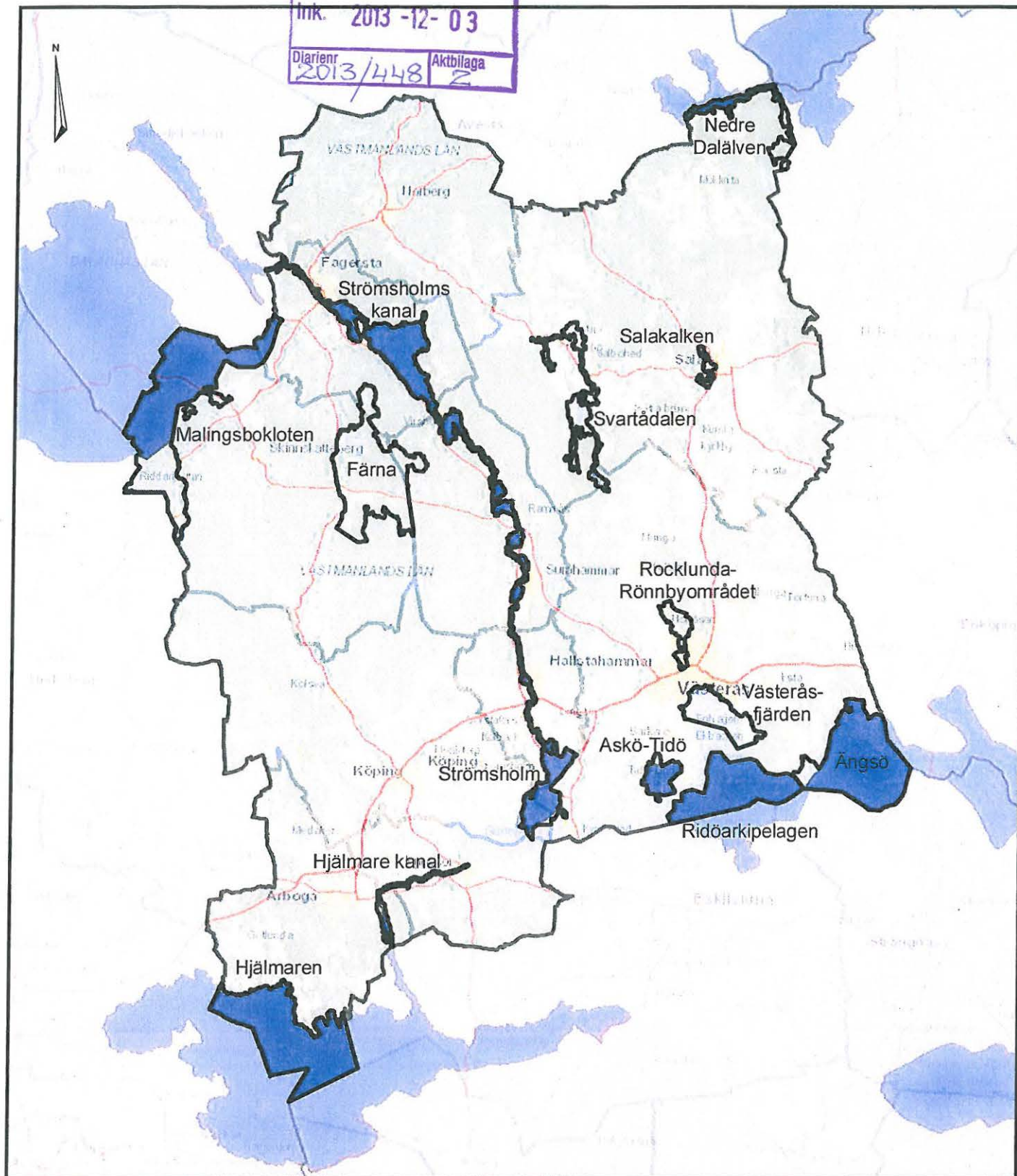
Länsstyrelsen
Västmanlands län

Förslag till reviderade riksintressen för friluftslivet i Västmanlands län enligt 3 kap. 6 § miljöbalken



SALA KOMMUN
Kommunstyrelsens förvaltning

Ink. 2013-12-03

Diarienumr. 2013/448 Aktilaga 2



Skala: 1:600 000

-  Förslag till reviderade riksintressen
-  Nuvarande riksintressen

Översiktskarta



Datum
2013-12-02

NEDRE DALÄLVSOMRÅDET (U10)

OMRÅDE AV RIKSINTRESSE FÖR FRILUFTSLIV I VÄSTMANLANDS LÄN

Kommun:

Sala

Area:

Totalareal: 1 581 ha.

Land: X ha.

Vatten: X ha.

Huvudkriterier:

Området har särskilt goda förutsättningar för berikande upplevelser i natur- och/eller kulturmiljöer.

Området har särskilt goda förutsättningar för vattenanknutna friluftaktiviteter och därmed berikande upplevelser.

Stödkriterier:

Området har

- intresseväckande naturvärden
- intresseväckande kulturvärden
- en låg ljudnivå där man kan uppleva stillhet
- tilltalande landskapsbild (utblick över landskap och vatten m.m.)
- sällsynta växter och djur
- bra vattenkvalitet, lämpliga stränder och bottnar
- goda förutsättningar för att området ska vårdas

Datum
2013-12-02

Friluftaktiviteter:

Följande friluftaktiviteter bedrivs primärt i området:

- båtsport och kanoting
- fiske
- naturupplevelser
- kulturupplevelser
- vandring/promenader

Områdets avgränsning:

Nedre Dalälven är en del av ett större område som fortsätter in i Dalarnas, Gävleborgs och Uppsala län. Riksintresset följer gränsen för Färnebofjärdens nationalpark i sydöst och i övrigt 300 m från Dalälvens strandlinje fram till Länsgränsen mot Dalarnas län.

Områdets huvuddrag:

Nedre Dalälven erbjuder en mycket rik och omväxlande natur, både för land- och vattenbaserat friluftsliv. Friluftsvärdena bygger till stor del på hela riksintresseområdet som sträcker sig in i flera län. Här dominerar de stora, starkt uppflikade och ofta örrika fjärdarna stora delar av landskapet. De avbryts på flera ställen av forsande och strömmande vatten omgivet av lummiga lövskogsbestånd. I Västmanlands del ingår Dalälven och dess södra strandmiljöer. En del av riksintresset ingår i Färnebofjärdens nationalpark som erbjuder goda naturupplevelser genom sitt attraktiva landskap och rika växt- och djurliv. Fjärden är unikt sammansatt med ett myller av liv i en mosaik av speciella miljöer. Strandkärr, älvängar, översvämningssmark och gammelskog ger besökare oförglömliga naturupplevelser

Beskrivning av områdets friluftsvärden:

Båtsport, kanoting och fiske

Nedre Dalälven och Färnebofjärden är bl.a. genom vildmarkskaraktären och fiskevattnen ett attraktivt och välkänt område för bl.a. kanoting och fritidsfiske. Utgångspunkter för besökande och friluftaktiviteter finns framförallt i angränsande län, i Gysinge, Östa och Tyttbo. Vid Tyttbo finns fina strömfiskevatten som delvis ligger i Västmanlands län. För gädda och abborre erbjuder fjärdarna goda fiskevatten både sommar och vinter.

Datum
2013-12-02

Naturupplevelser

Nästan samtliga i Mellansverige vanligt förekommande skogstyper finns i och kring Färnebofjärdens nationalpark. I Västmanlands läns del av riksintresset är det framförallt naturupplevelserna i Tinäset och vid Dalälvens strand som lockar. I Tinäset som ligger både i Västmanlands och i Uppsala län finns en naturskogsmiljö med bl.a. ett rikt fågelliv. Hit söker sig ornitologer, naturintresserade och besökare som vill uppleva ett lugn och en ostörd miljö. Naturupplevelserna vid Dalälven är framförallt kopplade till vatten- och forsmiljön.

Kulturupplevelser

Kulturupplevelserna i det sammanslagna riksintresseområdet är i första hand kopplade till lämningar efter tidiga bosättningar på åsvallarna och fäboddriften. I länets del av riksintresseområdet ingår bl.a. Ängsövallen, en fäbodsmiljö som nås bäst via vattenvägen.

Vandring och promenader

Tinäset i områdets södra del, utgör den sydvästra entrén till nationalparken. Här får man räkna med längre promenader för att komma in i nationalparkens stora barrskogsområden och fina våtmarker. Här finns parkering, vandringsleder, vindskydd, eldstäder och en stuga vid Aldersbäcksrör som står öppen under delar av året. Vandringsstigar och vindskydd finns även längs Dalälven i områdets norra del. Dessa utnyttjas i första hand av sportfiskare.

Förutsättningar för bevarande och utveckling av områdets värden:

Större delen av riksintresset är skyddat som nationalpark. Beslut, skötselplaner och bevarandeplaner bedöms som tillräckliga för att bevara detta områdes värden.

Leder, parkeringar, besöksanordningar och informationsskyltar som bidrar till att öka natur- och kulturupplevelserna i området bör underhålls för att inte minska detta friluftsvärde. Förvaltningen av nationalparken utgör kärnan i detta. Nya anordningar och aktiviteter kan med fördel tillkomma för att utveckla områdets attraktivitet för friluftslivslivet. Dessa bör dock inte stå i konflikt med nationalparkens syfte, natur- och kulturvärdena eller vara störande för besökarnas upplevelse av området.

För att utveckla områdets tillgänglighet vore det gynnsamt om de vägar som finns till området hålls öppna för allmänheten och att tillgängligheten till den södra Dalälvsstranden förbättras.

Datum
2013-12-02

Åtgärder, verksamheter och andra intressen som påtagligt kan skada områdets värden

Enligt 3 kap. 6 § MB ska områden av riksintresse för friluftslivet skyddas mot åtgärder som påtagligt kan skada dess natur- eller kulturmiljö.

Vid Nedre Dalälvsområdet bedöms att följande åtgärder påtagligt skulle kunna skada områdets värden:

- exploatering längs Dalälven där särskilt åtgärder som kan påverka allmänhetens uppfattning om områdets tillgänglighet ska tas i beaktande (t.ex. bostadsbebyggelse, industrianläggningar, vindkraft m.m.)
- bulleralstrande verksamheter (vattenskoterkörning, vattenskidåkning, överflygning med motordrivna flygplan på låg höjd m.m.)
- hinder längs stränder som kan påverka friluftslivets utövande på land och vatten (t.ex. vattenkraftutbyggnad, andra vattenhinder, stängsling m.m.)
- verksamheter och anläggningar som riskerar att negativt påverka vattenkvaliteten, t.ex. genom näringsläckage eller utsläpp av giftiga ämnen
- negativ visuell påverkan (t.ex. telemaster, kraftledningar och vindkraftsverk)
- friluftslivsverksamheter som påverkar eller skadar naturvårdsvärden som utgör en del av motivet för att området är av riksintresse för friluftslivet
- storskaliga bruksformer (t.ex. kalavverkning)
- förfall av fåbodemiljöerna

Genom att följa upp områdets nyttjande och vilka friluftaktiviteter som bedrivs så kan man göra en bedömning av vilka konsekvenser en förändring av naturmiljön kommer att få för friluftsovändet i området.

Inverkan av enskilda företag i nuet och framtiden kan vara begränsad, men de samlade effekterna av många arbetsföretag och verksamheter kan bli omfattande och påtagliga. Vid bedömningen av konsekvenserna av enskilda arbetsföretag eller verksamheter är det därför viktigt att försöka se framåt och summera olika effekter.

Planering och säkerställande:

Riksintresset berörs av planer och bestämmelser, se karta 2. Dessa utgörs av:

- Nationalparksbeslut Färnebofjärden
- Natura 2000-område (SPA och SCI) Färnebofjärden syd
- Ramsarområde Dalälven-Färnebofjärden
- Naturreservatsbeslut och Natura 2000-område (SCI) Bysjöholmarna

Datum
2013-12-02

- Två biotopskydd och ett flertal naturvårdsavtal längs Dalälvens södra strand

Andra riksintressen som berörs:

Riksintresset berör andra riksintressen (se karta 3):

- Natura 2000 SCI och SPA, MB 4 kap
- Riksintresse naturvård, MB 3 kap 6 §
- Riksintresse kust, turism och friluftsliv, MB 4 kap 2 §
- Riksintresse vattendrag, MB 4 kap 6 §

Övrigt underlag:

Övrigt underlag utgörs av översiktsplanen för Sala kommun.

I Sala kommuns översiktsplan (2012) finns inga planer på exploatering i området som bedöms kunna skada dess friluftsvärden.

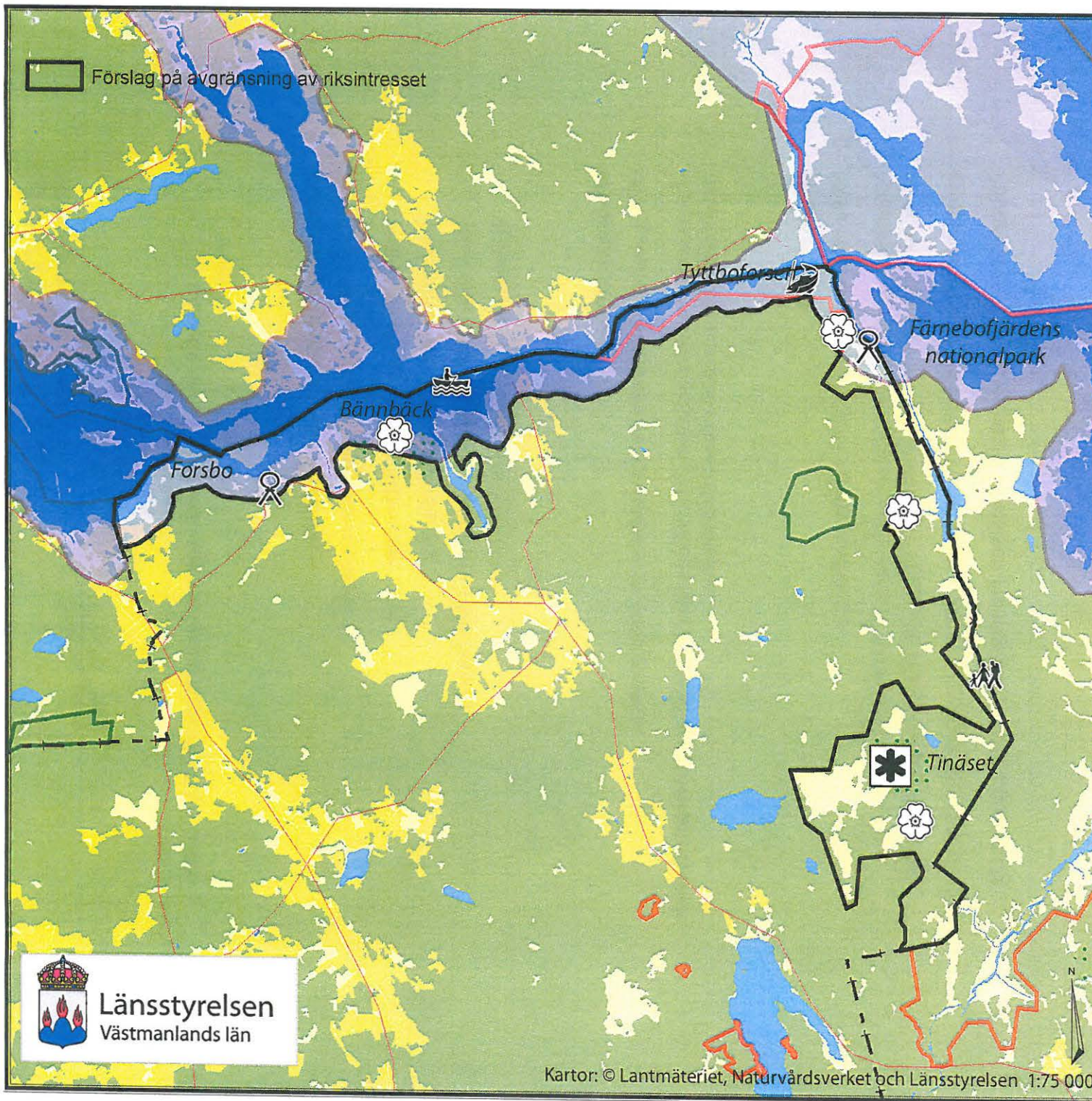
Referenser:

Sala kommuns översiktsplaner (www.vasteras.se)

Naturresevatbeslut, skötselplaner och Natura 2000 bevarandeplaner för Bysjöholmarna och Färnebofjärden syd (www.lansstyrelsen.se/vastmanland)

Information om Färnebofjärdens nationalpark (www.lansstyrelsen.se/gavleborg)

Information om Ramsarområdet Dalälven-Färnebofjärden (www.ramsar.org)





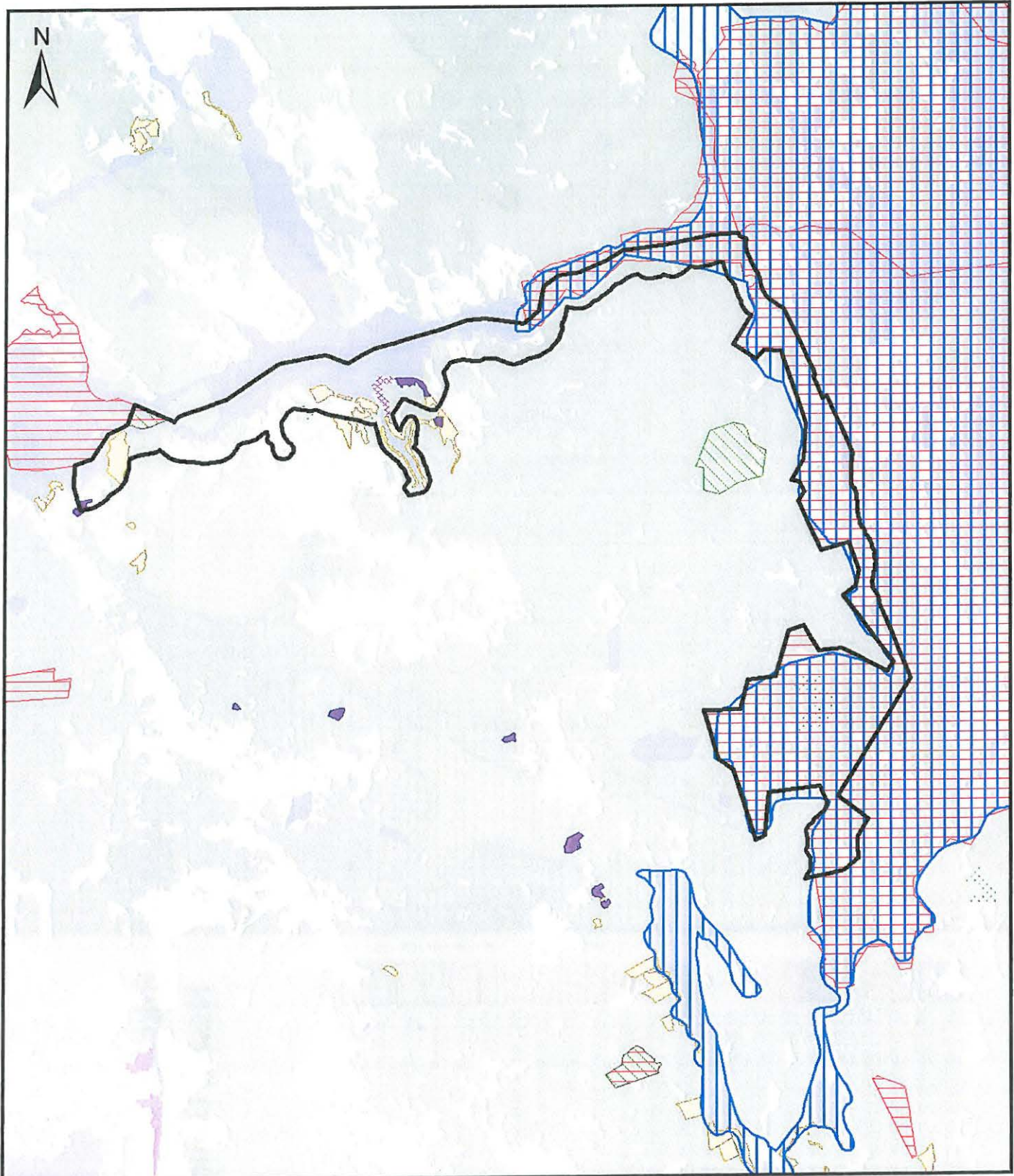
Nedre Dalälven

Primära aktiviteter

-  Vandring/Promenader
-  Naturupplevelser
-  Kulturopplevelser
-  Båtsport/Paddling
-  Fiske

Övrigt

-  Nationalpark
-  Nuvarande Riksintresse

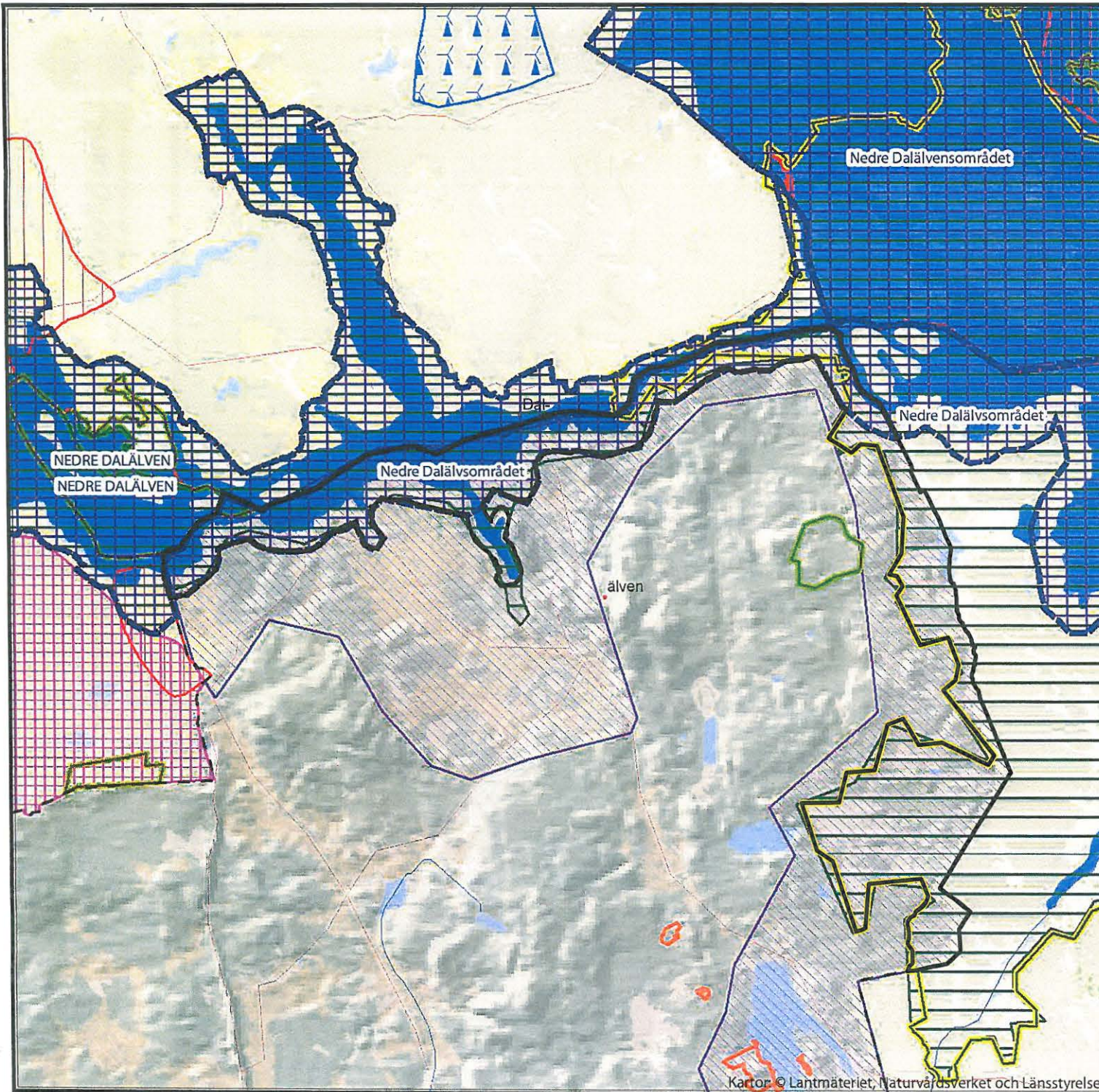


Skala: 1:80 000
























Teckenförklaring

-  Förslag på avgränsning av riksintresset
-  NV Ramsarområden
-  Naturreservat
-  Naturvårdsavtal
-  Biotopskydd
-  Natura 2000

Riksintressen som berör Nedre Dalälvsområdet



Teckenförklaring

-  Förslag på avgränsning av riksintresset
-  Riksintresse Friluftsliv MB 3 kap 6 §
-  Nationalpark MB 7 kap 2 §
-  Naturservat MB 7 kap 4 §
-  Natura 2000 SCI och ibland SPA
-  Riksintresse Naturvård MB 3 kap 6 §
-  RAÄ Riksintresse Kulturmiljövård MB 3 kap 6 §
-  LST Riksintresse Energiproduktion, vindkraft MB 3 kap 8 §
-  Försvarsmakten Samrådsområde MB 3 kap 9 §
-  LstU Riksintresse Kust, turism och friluftsliv MB 4 kap 2 §
-  SGU Riksintresse Värdefulla ämnen och material MB 3 kap 7
-  TV RI Kommunikationer, MB 3 kap 8 § Flygplats rullbana
-  TV RI Kommunikationer, MB 3 kap 8 § Flygplats
-  TV RI Kommunikationer, MB 3 kap 8 § Järnvägsstation
-  TV RI Kommunikationer, MB 3 kap 8 § Järnväg bangård
-  TV RI Kommunikationer, MB 3 kap 8 § Järnväg
-  TV RI Kommunikationer, MB 3 kap 8 § Framtida järnväg
-  TV RI Kommunikationer, MB 3 kap 8 § Sjöfart farled
-  TV RI Kommunikationer, MB 3 kap 8 § Sjöfart hamn
-  TV RI Kommunikationer, MB 3 kap 8 § Väg
-  TV RI Kommunikationer, MB 3 kap 8 § Framtida väg
-  HaV Riksintesse Yrkesfiske sjöar MB 3 kap 5 §
-  LST Riksintesse Vattendrag MB 4 kap 6 §



Datum
2013-12-02

SVARTÅDALEN (NYTT OMRÅDE)

OMRÅDE AV RIKSINTRESSE FÖR FRILUFTSLIV I VÄSTMANLANDS LÄN

Kommun:

Sala

Area:

Totalareal: 2297 ha

Huvudkriterier:

Området har särskilt goda förutsättningar för berikande upplevelser i natur- och/eller kulturmiljöer.

Stödkriterier:

Området har

- intresseväckande naturvärden
- intresseväckande kulturvärden
- en artrikedom

Friluftaktiviteter:

Följande friluftaktiviteter bedrivs primärt i området:

- fågelskådning
- kanotpaddling
- fiske
- natur- och kulturupplevelser

Områdets avgränsning:

Beskrivs senare...

Datum
2013-12-02

Områdets huvuddrag:

Beskrivs senare...

Beskrivning av områdets friluftsvärden:

Beskrivs senare...

Förutsättningar för bevarande och utveckling av områdets värden:

Hela riksintresset, med undantag för Hällsjön och ett par sträckor längs Svartån, ingår i olika Natura 2000-områden. För dessa finns bevarandeplaner som syftar till att bevara och skydda respektive områdes utpekade naturtyper och arter. Vid Fläckebo finns ett naturreservat, dock utan skötselplan som pekar ut friluftsanordningar. Skötsel av naturtyper och de anordningar som finns sköts främst via separata uppgörelser med markägare.

Svartådalens bygdeutvecklingsförening tillgängliggör området genom att erbjuda och peka ut tjänster i form av boende, uthyrning, guidningar, evenemang m.m.

En förutsättning för riksintresset är att parkeringsmöjligheter och tillgängliga utsiktsplatser bibehålls och helst utökas. Ingen exploatering eller utveckling av området som kan påverka det rika fågellivet bör ske.

Nötmyrans fuktängar, områdets äldre lador samt broförbindelsen vid Smäcken utgör värdefulla besöksmål och bör underhållas.

Åtgärder, verksamheter och andra intressen som påtagligt kan skada områdets värden

Enligt 3 kap. 6 § MB ska områden av riksintresse för friluftslivet skyddas mot åtgärder som påtagligt kan skada dess natur- eller kulturmiljö.

Vid Svartådalens bedöms att följande åtgärder påtagligt skulle kunna skada områdets värden:

- exploatering (bostadsbebyggelse/permanent eller fritidshusbebyggelse/, industrianläggningar, vindkraft, farleder för båttrafik m.m.)
- bulleralstrande verksamheter (vattenskoterkörning, vattenskidåkning, överflygning med motordrivna flygplan på låg höjd m.m.)
- hinder längs stränder som kan påverka friluftslivets utövande på land och vatten t ex stängsling
- verksamheter och anläggningar som riskerar att negativt påverka vattenkvaliteten, t.ex. genom näringsläckage eller utsläpp av giftiga ämnen

Datum
2013-12-02

- friluftslivsverksamheter som påverkar eller skadar naturvårdsvärden som utgör en del av motivet för att området är av riksintresse för friluftslivet (störning av fågellivet m.m.)
- försämrad tillgång till området (t.ex. förfall av leder, försämrad tillgång till utsiktsplatser m.m.)
- förfall av värdefulla natur- och kulturmiljöer (t.ex. Nötmyrans fuktängar och lador)

Genom att följa upp områdets nyttjande och vilka friluftaktiviteter som bedrivs så kan man göra en bedömning av vilka konsekvenser en förändring av naturmiljön kommer att få för friluftsovändet i området.

Inverkan av enskilda företag i nuet och framtiden kan vara begränsad, men de samlade effekterna av många arbetsföretag och verksamheter kan bli omfattande och påtagliga. Vid bedömningen av konsekvenserna av enskilda arbetsföretag eller verksamheter är det därför viktigt att försöka se framåt och summera olika effekter.

Planering och säkerställande:

Riksintresset berörs av planer och bestämmelser, se karta 2. Dessa utgörs av:

- Naturreservatsbeslut Fläckebo
- Natura 2000 områden (SPA och SCI) Gorgen, Nötmyran, Fläckebo, Fläcksjön, Rörbosjön och Vrenninge.
- Detaljplanelagda områden vid Västerfärnebo och Pilbacken
- Ett flertal naturvårdsavtal i och längs vattenmiljöerna
- Ramsarområdet Svartån

Andra riksintressen som berörs:

Riksintresset berör andra riksintressen (se karta 3):

- Natura 2000 SCI och SPA, MB 4 kap
- Riksintresse naturvård, MB 3 kap 6 §
- Riksintresse kulturmiljövård, MB 3 kap 6 §

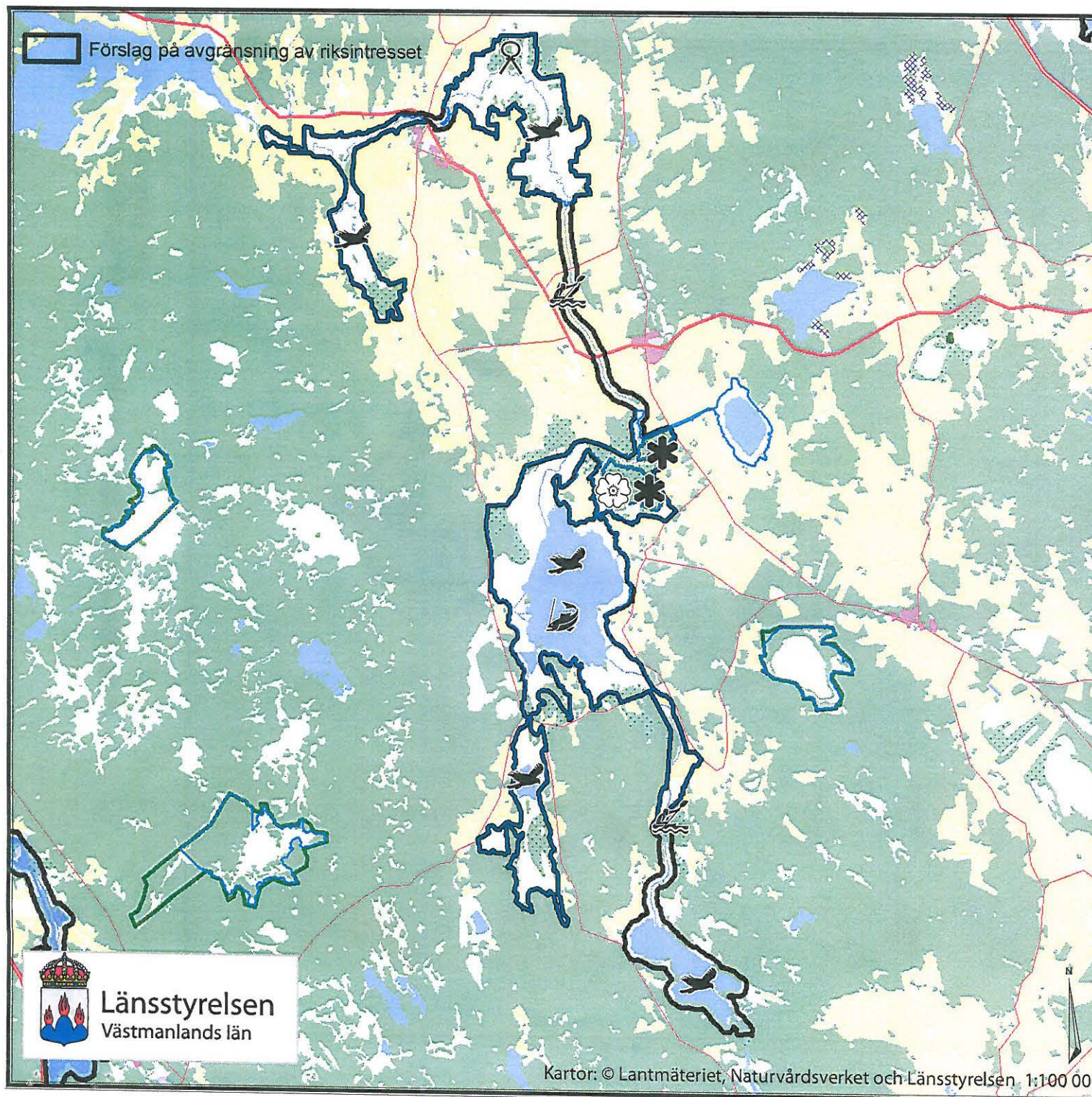
Övrigt underlag:

Beskrivs senare...

Datum
2013-12-02

Referenser:

Beskrivs senare...





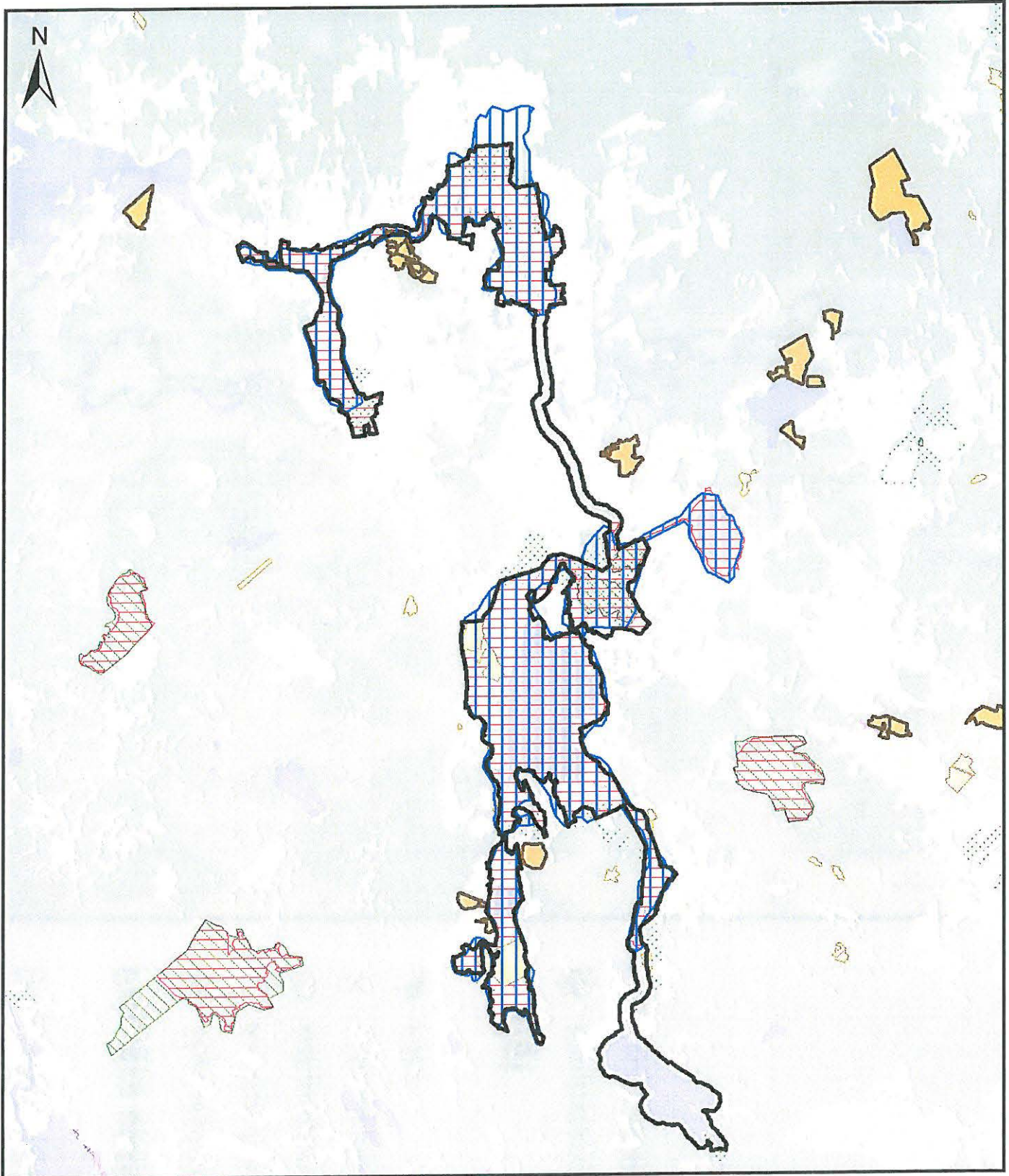
Svartådalen

Primära aktiviteter

-  Fågelskådning
-  Kanotpaddling
-  Naturupplevelser
-  Kulturopplevelser
-  Fiske



Övrigt

-  Naturreservat
-  Natura 2000-gräns

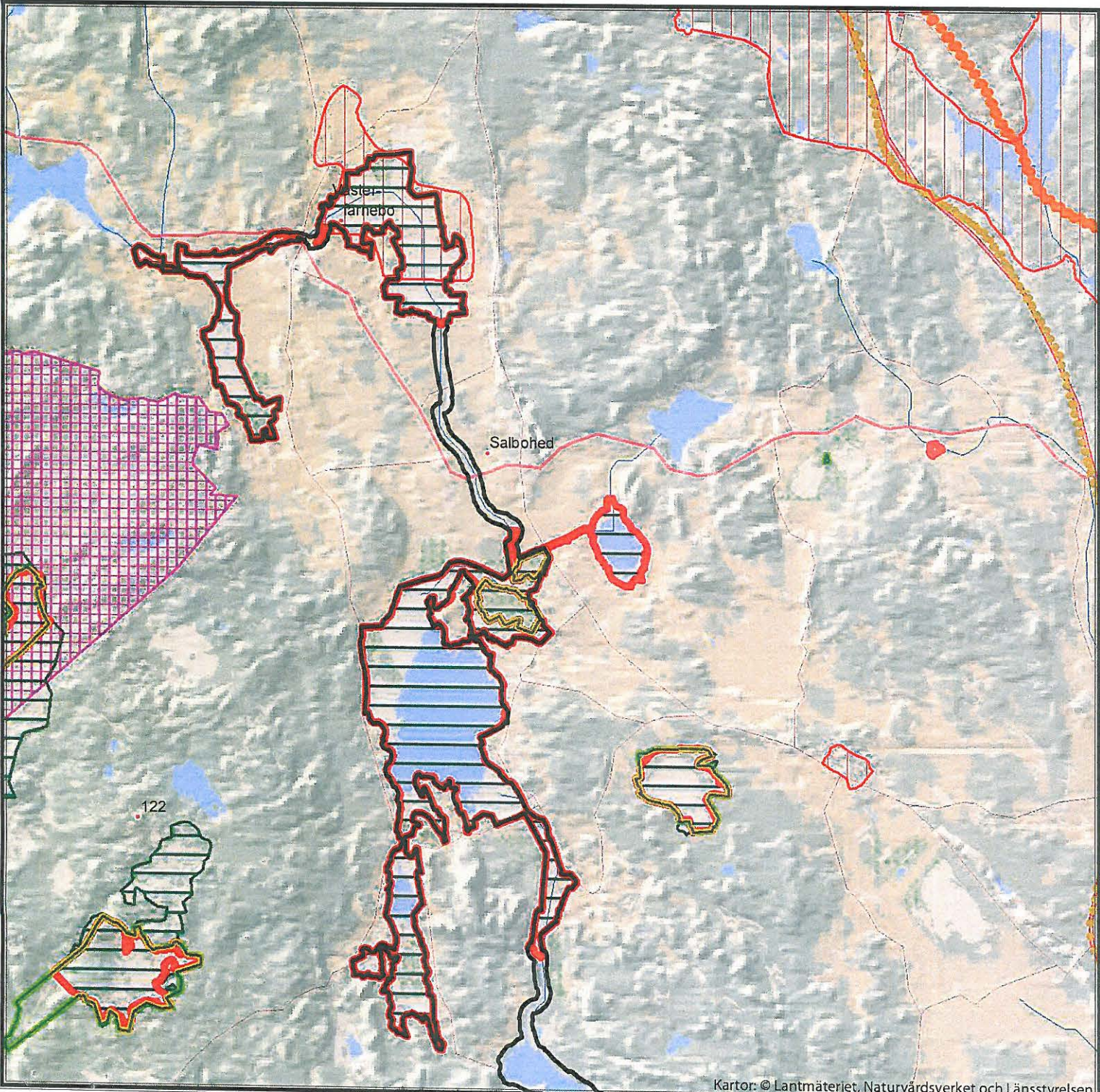


Skala: 1:100 000























Teckenförklaring

-  Förslag på avgränsning av riksintresset
-  NV Ramsarområden
-  Naturresevat
-  Naturvårdsavtal
-  Detaljplanelagt område

Riksintressen som berör Svartådalen



Teckenförklaring

-  Förslag på avgränsning av riksintresset
-  Riksintresse Friluftsliv MB 3 kap 6 §
-  Naturreservat MB 7 kap 4 §
-  Natura 2000 SCI och ibland SPA
-  Riksintresse Naturvård MB 3 kap 6 §
-  RAÄ Riksintresse Kulturmiljövård MB 3 kap 6 §
-  LST Riksintresse Energiproduktion, vindkraft MB 3 kap 8 §
-  Försvarsmakten Samrådsområde MB 3 kap 9 §
-  LstU Riksintresse Kust, turism och friluftsliv MB 4 kap 2 §
-  SGU Riksintresse Värdefulla ämnen och material MB 3 kap 7 §
-  TV RI Kommunikationer, MB 3 kap 8 § Flygplats rullbana
-  TV RI Kommunikationer, MB 3 kap 8 § Flygplats
-  TV RI Kommunikationer, MB 3 kap 8 § Järnvägsstation
-  TV RI Kommunikationer, MB 3 kap 8 § Järnväg bangård
-  TV RI Kommunikationer, MB 3 kap 8 § Järnväg
-  TV RI Kommunikationer, MB 3 kap 8 § Framtida järnväg
-  TV RI Kommunikationer, MB 3 kap 8 § Sjöfart farled
-  TV RI Kommunikationer, MB 3 kap 8 § Sjöfart hamn
-  TV RI Kommunikationer, MB 3 kap 8 § Väg
-  TV RI Kommunikationer, MB 3 kap 8 § Framtida väg
-  HaV Riksintresse Yrkesfiske sjöar MB 3 kap 5 §
-  LST Riksintresse Vattendrag MB 4 kap 6 §



Datum
2013-12-02

SALAKALKEN (NYTT OMRÅDE)

OMRÅDE AV RIKSINTRESSE FÖR FRILUFTSLIV I VÄSTMANLANDS LÄN

Kommun:

Sala

Area:

Totalareal: 337 ha

Huvudkriterier:

Området har särskilt goda förutsättningar för berikande upplevelser i natur- och/eller kulturmiljöer.

Stödskriterier:

Området har

- intresseväckande naturvärden
- intresseväckande kulturvärden
- sällsynta växter och djur

Friluftaktiviteter:

Följande friluftaktiviteter bedrivs primärt i området:

- vandring/promenader
- naturupplevelser
- kulturupplevelser
- geologiska upplevelser
- bad

Områdets avgränsning:

Beskrivs senare...

Områdets huvuddrag:

Beskrivs senare...

Beskrivning av områdets friluftsvärden:

Beskrivs senare...

Förutsättningar för bevarande och utveckling av områdets värden:

Området erfodrar skötsel för att gynna den rika kalkfloran. Det är också viktigt att friluftslivet inom området kanaliseras för att slitage på den delvis känsliga vegetationen skall kunna undvikas. Ingen exploatering eller utveckling av området som påtagligt skadar de natur- eller kulturhistoriska värdena bör ske. Friluftsvärdena gynnas av att besöksanordningar i form av parkeringar, stigar och badplatser underhålls.

Åtgärder, verksamheter och andra intressen som påtagligt kan skada områdets värden

Enligt 3 kap. 6 § MB ska områden av riksintresse för friluftslivet skyddas mot åtgärder som påtagligt kan skada dess natur- eller kulturmiljö.

Vid Salakalken bedöms att följande åtgärder påtagligt skulle kunna skada områdets värden:

- exploatering (t.ex. bostadsbebyggelse utanför bebyggda områden, nya gruvområden, industrianläggningar m.m.),
- verksamheter (inklusive friluftsverksamheter) som påverkar eller skadar naturvårdsvärden som utgör en del av motivet för att området är av riksintresse för friluftslivet (för högt besöksstryck i floralokaler m.m.),
- verksamheter och anläggningar som riskerar att negativt påverka vattenkvaliteten, t.ex. genom näringsläckage eller utsläpp av giftiga ämnen,
- förfall av värdefulla natur- och kulturmiljöer (t.ex. igenväxning av floralokaler och historiskt intressanta gruvområden),
- försämrad tillgång till det historiska gruvområdet och badplatsen vid Måns-Ols.

Genom att följa upp områdets nyttjande och vilka friluftaktiviteter som bedrivs så kan man göra en bedömning av vilka konsekvenser en förändring av naturmiljön kommer att få för friluftsovändet i området.

Datum
2013-12-02

Inverkan av enskilda företag i nuet och framtiden kan vara begränsad, men de samlade effekterna av många arbetsföretag och verksamheter kan bli omfattande och påtagliga. Vid bedömningen av konsekvenserna av enskilda arbetsföretag eller verksamheter är det därför viktigt att försöka se framåt och summera olika effekter.

Planering och säkerställande:

Riksintresset berörs av planer och bestämmelser, se karta 2. Dessa utgörs av:

- Natura 2000 område (SCI) Salakalken
- Detaljplanelagda områden i riksintressets norra delar (Måns-Olsområdet, Arnebo, Mellandammen och Gravhagen)
- Biotopskyddsområde vid Gruvbyn

Andra riksintressen som berörs:

Riksintresset berör andra riksintressen (se karta 3):

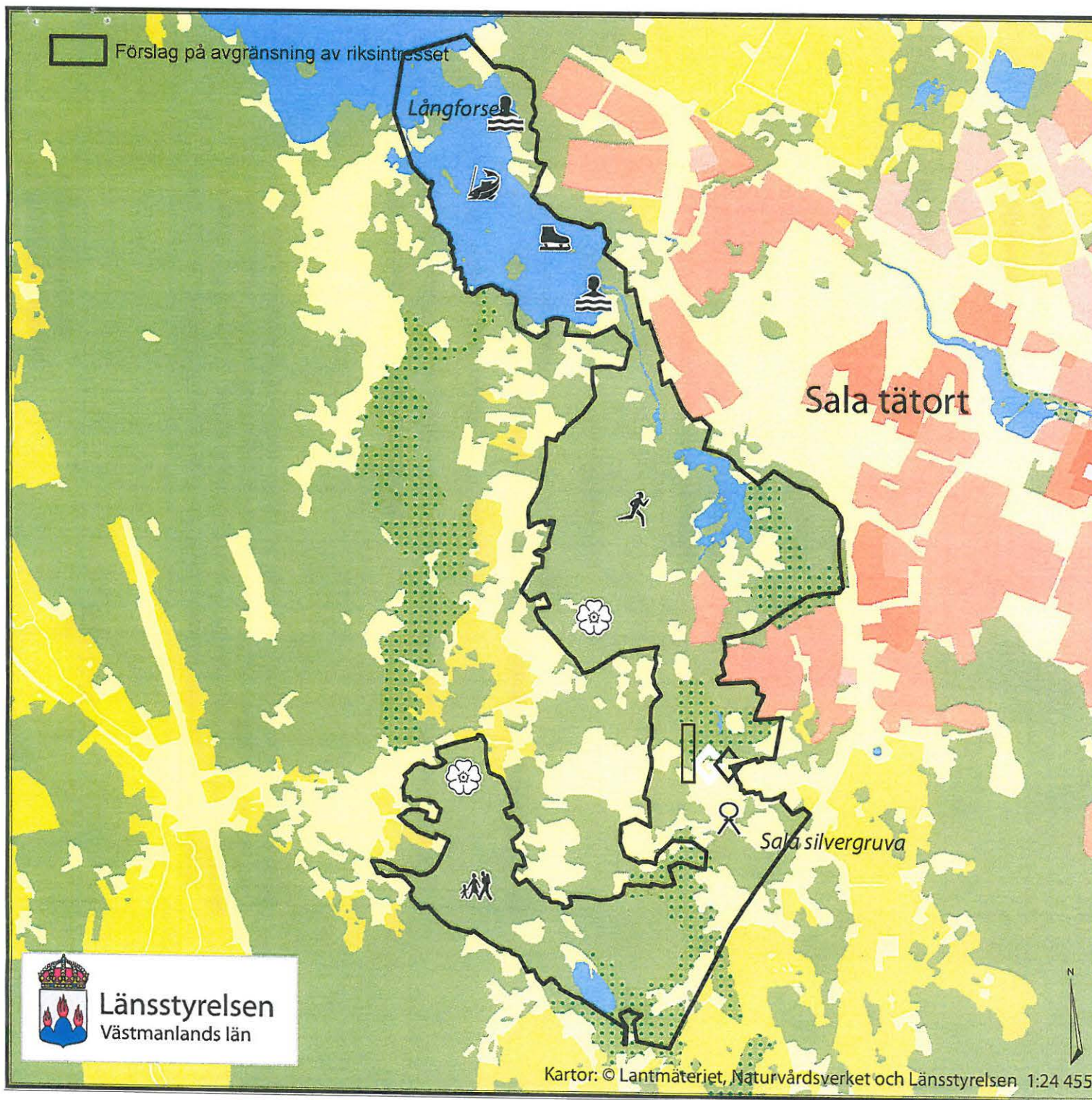
- Natura 2000 SCI och SPA, MB 4 kap
- Riksintresse naturvård, MB 3 kap 6 §
- Riksintresse kulturmiljövård, MB 3 kap 6 §

Övrigt underlag:

Beskrivs senare...

Referenser:

Beskrivs senare...

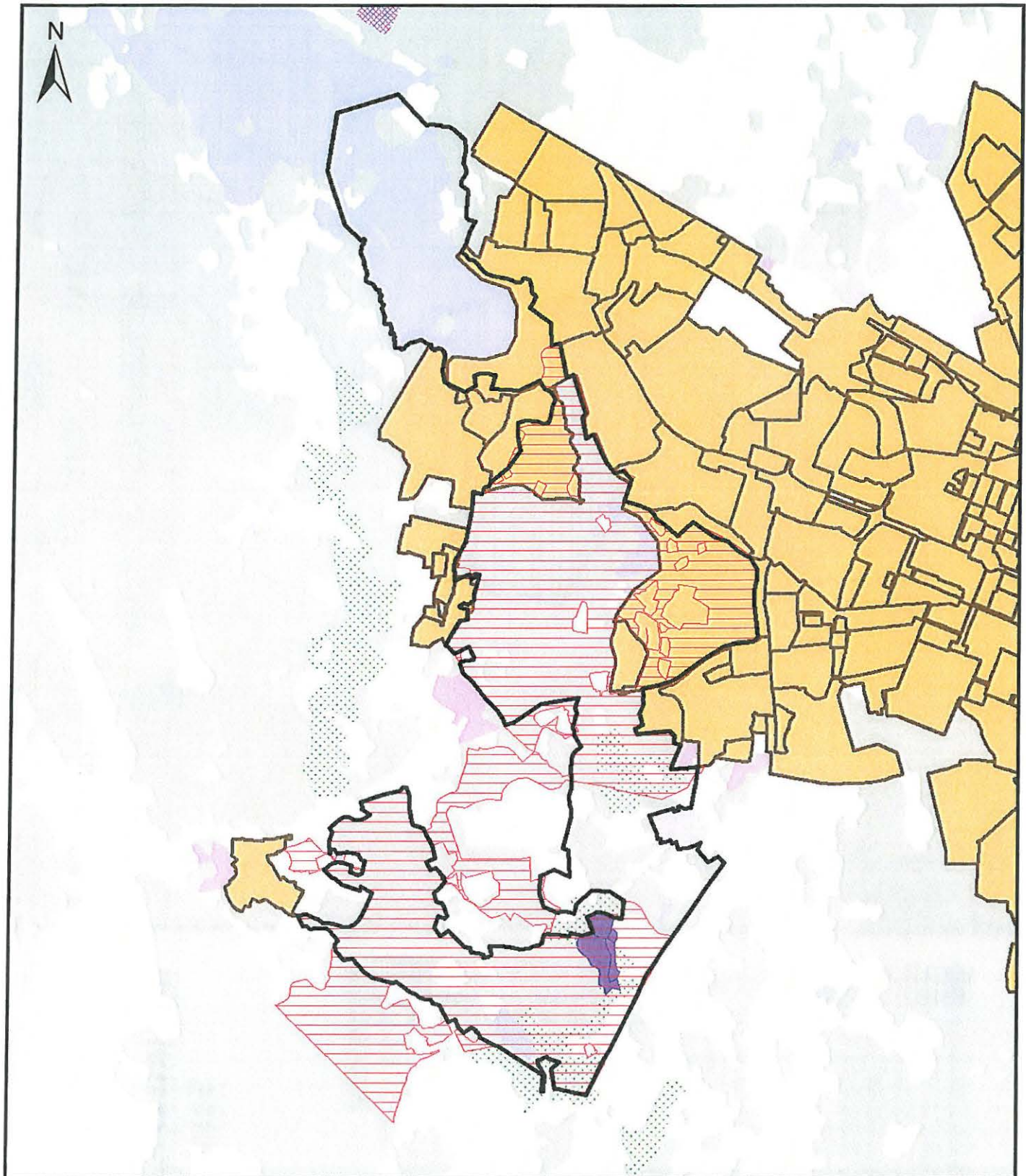


Salakalken

Primära aktiviteter

- Vandring/Promenader
- Naturupplevelser
- Kulturupplevelser
- Geologiupplevelser
- Fiske
- Bad
- Skridsko
- Motion

utvärdering av potentiell
riksintresse för friluftsliv

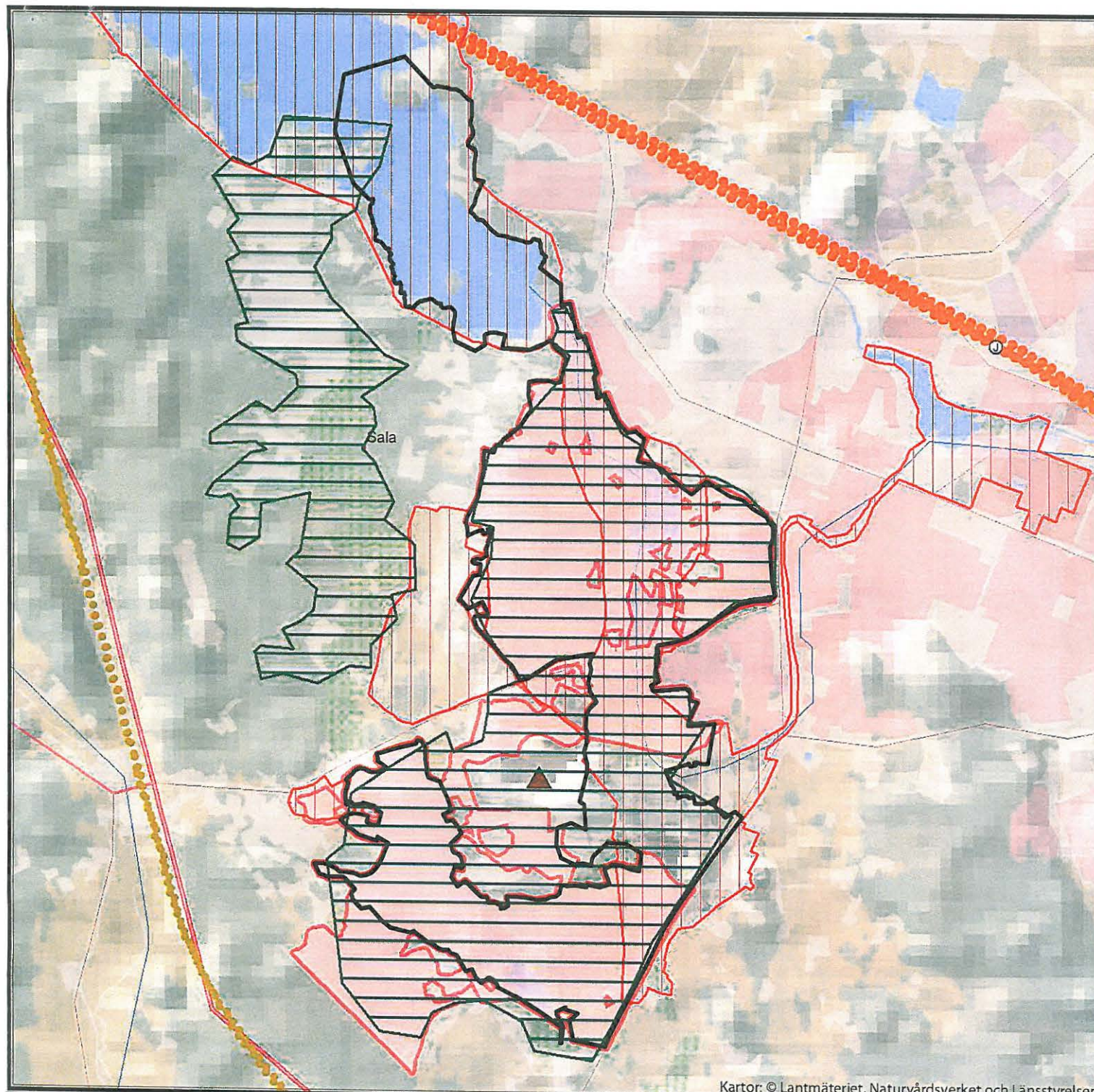


Skala: 1:25 000























Teckenförklaring

-  Förslag på avgränsning av riksintresset
-  Natura 2000
-  Naturreservat
-  Naturvårdsavtal
-  Biotopskydd
- 

Riksintressen som berör Salakalken



Teckenförklaring

-  Förslag på avgränsning av riksintresset
-  Riksintresse Friluftsliv MB 3 kap 6 §
-  Naturreservat MB 7 kap 4 §
-  Riksintresse Naturvård MB 3 kap 6 §
-  RAÅ Riksintresse Kulturmiljövård MB 3 kap 6 §
-  Natura 2000 SCI och ibland SPA
-  LST Riksintresse Energiproduktion, vindkraft MB 3 kap 8 §
-  Försvarsmakten Samrådsområde MB 3 kap 9 §
-  LstU Riksintresse Kust, turism och friluftsliv MB 4 kap 2 §
-  SGU Riksintresse Värdefulla ämnen och material MB 3 kap 7
-  TV RI Kommunikationer, MB 3 kap 8 § Flygplats rullbana
-  TV RI Kommunikationer, MB 3 kap 8 § Flygplats
-  TV RI Kommunikationer, MB 3 kap 8 § Järnvägsstation
-  TV RI Kommunikationer, MB 3 kap 8 § Järnväg bangård
-  TV RI Kommunikationer, MB 3 kap 8 § Järnväg
-  TV RI Kommunikationer, MB 3 kap 8 § Framtida järnväg
-  TV RI Kommunikationer, MB 3 kap 8 § Sjöfart farled
-  TV RI Kommunikationer, MB 3 kap 8 § Sjöfart hamn
-  TV RI Kommunikationer, MB 3 kap 8 § Väg
-  TV RI Kommunikationer, MB 3 kap 8 § Framtida väg
-  HaV Riksintesse Yrkesfiske sjöar MB 3 kap 5 §
-  LST Riksintesse Vattendrag MB 4 kap 6 §