

UTDRAG UR MILJÖ- OCH HÄLSOSKYDDSNÄMNDENS PROTOKOLL  
AV DEN 6 OKTOBER 1992.

Rätt utdrag ur protokollet intygar;

  
Gunilla Ullman, sekr

§ 157

Efter samråd med länsstyrelsen och omarbetning av det tidigare framlagda materialet med hänsyn till länsstyrelsens påpekanden, kan numera en fastställelse av naturvårdsområdena Parkudden i Lövsta och Moraåns dalgång samt naturreservatet i Bränningeske.

Jöran Häglund (c) yrkar att Öbacken skall fastställas som naturvårdsområde.

Miljö- och hälsoskyddsnämnden beslutar efter vissa redaktionella ändringar

att i kraft av länsstyrelsens delegationsbeslut den 29 mars 1989 och enligt 19 § NVL för naturvårdsområdena respektive 7 § NVL avseende naturreservatet inrätta;

- naturvårdsområdet Parkudden i Lövsta
- naturvårdsområdet Moraåns dalgång samt,
- naturreservatet Öbacken i Bränninge.

Jöran Hägglund (c), Petri Kokko (m) samt Anne-Mai Idla (fp) anmälde och avgav reservation (bilaga).

§ 157

Fastställelse av Naturvårdsområdena Parkudden och Moraåns dalgång samt naturreservatet Öbacken.

Exp gm brev  
Lst  
KS

*Til*

SÖDERTÄLJE KOMMUN                      TJÄNSTEUTLÅTANDE  
Miljö- och hälsoskydds-      1992-05-20  
förvaltningen  
Henning Schippel  
tfn 0755-224 72

Till miljö- och hälsoskyddsnämnden

**FORMELL FASTSTÄLLELSE AV NATURVÅRDSOMRÅDENA MORAÅNS  
DALGÅNG, ÖBACKEN - BRÄNNINGE OCH PARKUDDEN I LÖVSTA.**


På grund av ändrat delegationsbeslut från länsstyrelsen, ändrade ägoförhållanden och behovet av att anpassa handlingarna till länsstyrelsens respektive naturvårdsverkets gängse mall, har tidigare framlagda handlingar omarbetats att gälla dagens förhållanden.


**Förslag**

Miljö- och hälsoskyddsnämnden föreslås besluta

att fastställa bifogade handlingar avseende naturvårdsområdena Moraåns dalgång, Öbacken, Bränninge och Parkudden i Lövsta samt,

att uppdra åt miljö- och hälsoskyddsförvaltningen att ombesörja lagstadgad kungörelse enligt 12 § naturvårdsförordningen.

  
Dan Björklund

  
Henning Schippel

**BESLUT OM INRÄTTANDET AV NATURVÅRDSOMRÅDET ÖBACKEN  
-BRÄNNINGE SAMT BESLUT OM FÖRESKRIFTER OCH FASTSTÄLLANDE  
AV SKÖTSELPLAN FÖR NATURVÅRDSOMRÅDET.**

**Beskrivning av naturvårdsområdet**

Naturvårdsområdets  
namn: Öbacken-Bränninge

Kommun: Södertälje

Kommundel: Pershagen-Södra

Lägesbeskrivning: Ekonomiska kartan, blad nr 108  
11 adresskarta över Södertälje,  
blad nr 94, 137, 138.

Areal: 24,5 hektar varav  
19,0 hektar skogsmark och  
5,5 hektar hagmark

Fastighet: Bränninge gård 1:1  
Södertälje kommun, Fk

Naturvårdsförvaltare: Södertälje kommun  
Pershagen-Södra kommunalnämnd

## Grund för beslutet

Öbacken intill bruket i Bränninge med hagmarken söder därom ligger ca 500 meter söder om bebyggelsen i södra Pershagen. Området är av stor betydelse som närströvsområde, vilket ytterligare kommer att accentueras av en framtida utbyggnad av Pershagen och Tveta. Området ingår i ett hittills obrutet stråk av naturmark ända till Brandalssund.

Själva berget Öbacken utgörs av produktiv skogsmark av delvis hög bonitet. Avverkningsförhållandena är dock på grund av lutning och markbeskaffenhet svåra, så att skogsbruket knappast kan antas avkasta större vinst vid avverkning. Ädellövskogsbältet i bergets västra sluttning omfattar lokaler med delvis sällsynta svamparter.

Söder om Öbacken ligger en inhägnad hagmark med i skogbrynet värdefull lundflora. Området är på grund av kontinuerligt bete ett av de få intakta hagmarkerna inom trakten och är därutöver tack vare en unik flora botaniskt värdefullt.

### Områdets betydelse från naturvårdssynpunkt, behovet av skydd och vård.

Öbacken inklusive den angränsande hagmarken har betydande naturvärden. Om området skall behålla sin karaktär, måste skogsbruket regleras och betesdrift på hagmarken säkerställas. Detta innebär att ett förordnande om naturvårdsområdet är väl motiverat.

### Ändamålet med naturvårdsområdet

Ändamålet med naturvårdsområdet är att bevara ett område, som har ett stort värde som närströvsområde i omedelbar anslutning till tätbebyggelse samt därutöver säregna botaniska kvalitéer. Området bör även med fördel kunna utnyttjas i undervisningen. Området bör skyddas mot för hård avverkning, överbetning i hagmarken, markslitage samt anläggning av anordningar för friluftslivet.

### Kommunfullmäktiges beslut

I kraft av länsstyrelsens delegationsbeslut den 29 mars 1990 har kommunfullmäktige med stöd av 19 § naturvårdslagen (SFS 1964:822, omtryckt 1974:1025 och ändrad 1982:1097) den 28 maj 1990, § 250 första satsen, beslutat att förklara området som markerats på bifogad karta (bilaga 1) som naturvårdsområde.

### Namn

Naturvårdsområdets namn skall vara Öbacken-Bränninge.

## Föreskrifter för naturvårdsområdet

För att trygga ändamålet med naturvårdsområdet förordnas med stöd av 10 och 19 §§ naturvårdslagen samt 22 § naturvårdsförordningen (1976:484) att nedanstående föreskrifter skall gälla för området.

A. Föreskrifter med stöd av 19 § naturvårdslagen angående inskränkningar i markägares och annan sakägares rätt att förfoga över fastighet inom naturvårdsområdet.

Utöver föreskrifter och förbud i lagar och författningar är det förbjudet att

1. Bedriva täkt eller annan verksamhet som ändrar områdets topografi som att spränga, schakta, utfylla eller muddra. Underhållsdikning får dock utföras.
2. Anordna upplag annat än tillfälligt i samband med områdets skötsel samt för jord- och skogsbrukets behov.
3. Uppföra byggnad.
4. Uppföra stängsel eller andra hägnader. Erforderliga stängsel för betesdjur får dock uppföras under förutsättning att genomgångar anordnas så att allmänhetens tillträde till området inte hindras eller avsevärt försvåras.
5. Anlägga tältplats.
6. Skogsplantera mark som inte var skogsbevuxen vid tiden för detta beslut. Ej heller plantera några för området främmande trädslag.

Utan särskilt tillstånd är det förbjudet att

7. Använda kemiska bekämpningsmedel eller konstgödsel i betesmark.
8. Anlägga väg.
9. Anlägga brygga, eller dra fram mark/luftledning
10. Slutavverka
11. Släppa ut avloppsvatten.
12. Bedriva husbehovstäkt.

B. Föreskrifter med stöd av 19 § naturvårdslagen angående markägarens och annan sakägares skyldighet att tåla att viss åtgärd utförs på dennes mark.

-----

För att tillgodose ändamålet med naturvårdsområdet förpliktagas markägare och annan innehavare av särskild rätt att tåla att de åtgärder vidtas som framgår av i detta beslut ingående fastställd skötselplan.

C. Föreskrifter med stöd av 10 § naturvårdslagen om vad allmänheten har att iaktta inom naturvårdsområdet.

Utöver föreskrifter och förbud i lagar och författningar är det förbjudet att;

1. Medvetet störa djurlivet (t ex genom att klättra i boträd eller uppehålla sig i närheten av fågelbo)
2. Medföra hund som inte är kopplad.
3. Förstöra eller skada fast naturföremål eller ytbildning, genom att borra, hacka, spränga, rista, måla eller dylikt.
4. Göra upp eld, använda radio störande, framföra motorfordon.
5. Parkera annat än på särskilt anvisade platser.
6. Tälta, Campa eller ställa upp husvagn.
7. Plocka och bortföra alla slags växter och grenar. Dock gäller detta ej organiserade slåtter

D. föreskrifter med stöd av 22 § naturvårdsförordningen om naturvårdsförvaltningen

1. Naturvårdsförvaltaren skall vara Pershagen-Södra kommunalnämnd. Vid förvaltningen skall samråd fortlöpande äga rum med miljö- och hälsoskyddsmyndigheten.
2. Kommunfullmäktige har meddelat föreskrifter om naturvårdsförvaltningen genom att fastställa bifogad skötselplan (bilaga 2).

Samråd har i detta ärende ägt rum med länsstyrelsen, berörda kommunala förvaltningar och angränsande markägare, vilka samtliga tillstyrkt att naturvårdsområdet bildas.

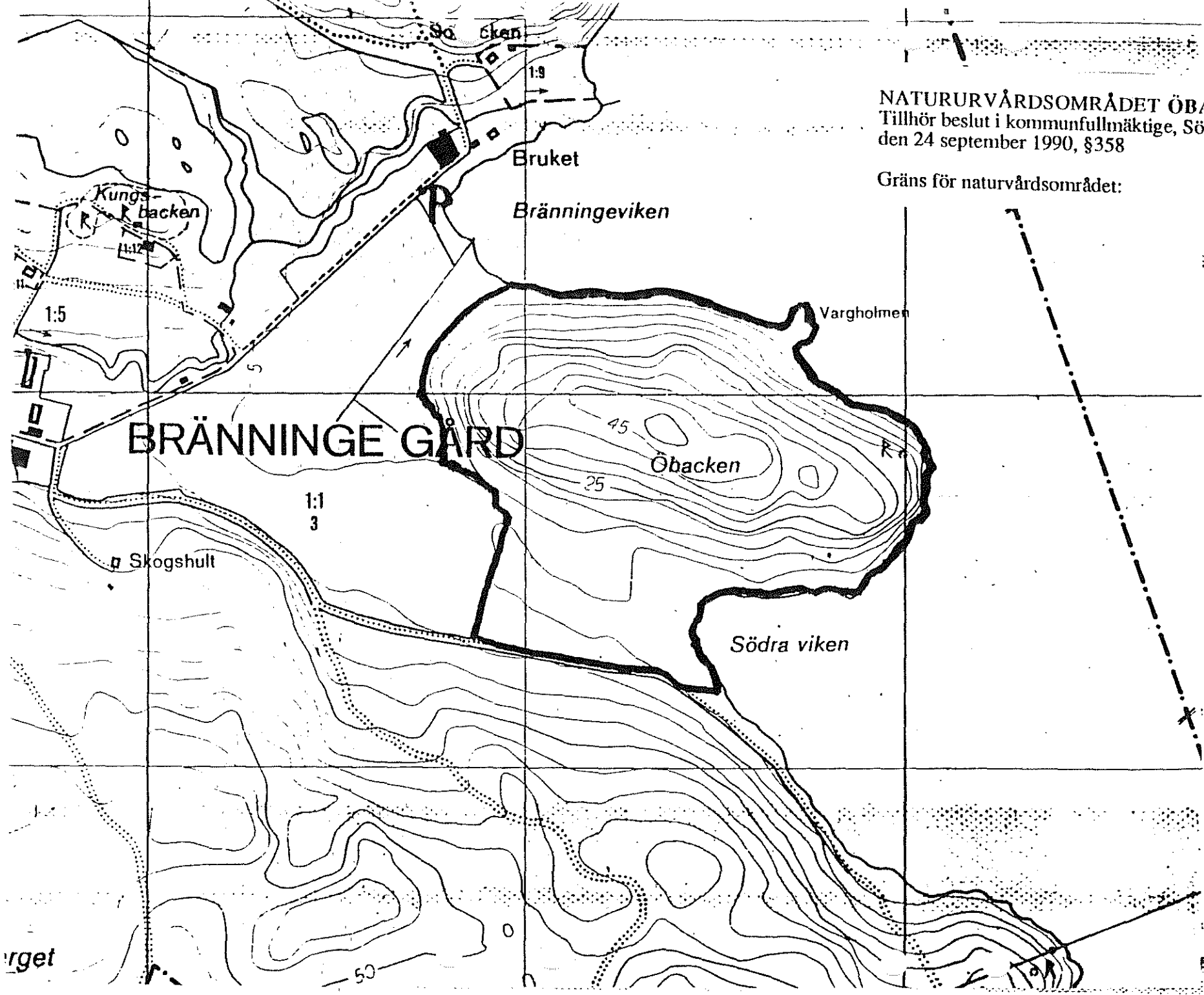
Detta beslut kan enligt 34 § naturvårdslagen, tredje stycket, överklagas hos länsstyrelsen.

#### Bilagor

Karta över förslag till naturvårdsområde.  
Förslag till skötselplan.

**NATURURVÅRDSOMRÅDET ÖBACKEN I BRÄNNINGE**  
Tillhör beslut i kommunfullmäktige, Södertälje  
den 24 september 1990, §358

Gräns för naturvårdsområdet:



erget

## Skötselavvisningar för naturvårdsområdet Öbacken i Bränninge

### 1. Disposition och skötsel av mark och vatten

#### 1.1 Övergripande mål

Området skall skötas så att miljön bevaras för såväl det rörliga friluftslivets som natur- och kulturvårdens intressen. Medan skogen på Öbacken skall skötas utan slutavverkning och över huvudtaget med minsta möjliga ingrepp - utöver för beståndshygienens nödvändiga sådana, skall hagmarken intill södra viken hävdas och hållas öppen genom betesdrift.

#### 1.2 Generella riktlinjer och åtgärder

##### 1.2.1 Skogsbruk

Konventionellt skogsbruk skall inte bedrivas på och kring Öbacken. Åtgärder skall inskränkas till röjning av vindfällan och insektsträd. I övrigt skall skogen stå orörd för att tiden anta urskogskaraktär. Av särskild vikt är att skogsbrynet mot åkermarken i Öbackens västra sluttning bevaras, då dessa partier hyser sällsynta destruktionssvampar. Detaljerade skötselavvisningar för olika delbestånd inom området erfordras inte, då hela området förutsättes undantagas från ordinarie skogsskötsel.

##### 1.2.2 Jordbruk

Väst och sydväst belägen jordbruksmark i anslutning till naturvårdsområdet bör hävdas på ett sätt att den öppna landskapsbilden bevaras. Samtidigt skall hänsyn tas till skogsbrynet mot Öbacken. Röjning av brynet för ökat ljus i åkerkanten får ej företas.

##### 1.2.3 Betesdrift

Hagmarken intill södra viken söder om Öbacken skall hållas öppen genom betesdrift. Området skall hållas stängslat för betning.

Får skall ej beta inom området, då känsliga arter helt kan utrotas.

Nötkreaturens bete är det för floran mest gynnsamma.

Hästar - som hittills har betat i hagen - är lämpliga betesdjur förutom i rena sankmarkspartier. Betestryck och florans situation bör dock kontrolleras kontinuerligt samt djuren flyttas så snart trampskador börjar uppkomma.



Det bör beaktas, att betesdjuren inte utgör hinder för det rörliga friluftslivet, som skall ges möjlighet till tillträde till och passage genom hagmarkerna via stängselgenombrott.

Naturvårdsförvaltaren ansvarar för reglering av bete och betestryck inom hagmarken och har till uppgift, att se till att betestrycket är optimalt för den känsliga florán inom området. Naturvårdsförvaltaren ansvarar även för underhåll av stängslet. Då betande djur inte äter förvedade skott av slán, nypon och hallon, måste dessa röjas manuellt på särskilt angivna ställen.

Lövträd, enar och mindre buskage får utvecklas spontant inom området och bör värdas.

Om betesdriften i sin hittillsvarande form upphör, skall naturvårdsförvaltaren verka för att området även fortsättningsvis hävdas genom betning.

Av hänsyn till allmänheten får taggträd ej användas. Elstängsel tillåtes, men skall förses med lämpliga och lätt forcerade stängselgenombrott.

#### 1.2.4 Jakt och faunavård

Jakten tillkommer fastighetsägaren. Jakt får bedrivas enligt gällande lagstiftning, dock ej under helger.

Faunavårdande hänsyn skall tas vid jakt samt vid hävd av skogs- och jordbruksmarken. Boträd skall sparas, kantzoner och skogsbryn skall bevaras även med hänsyn till djurlivet.

#### 1.2.5 Fiske

Vattenområdet utanför fastigheten ligger inom den zon som är upplåten för fritt handredskapsfiske för allmänheten.

#### 1.2.6 Byggnader och anläggningar

Byggnader får inte uppföras inom naturvårdsområdet. Befintligt - starkt vandaliserat - fritidshus vid Öbackens södra strand föreslås rivas och jämnas med marken.

De enda tillåtna anläggningarna inom området är stängselanordningar inklusive genombrott runt betesha-gen enligt ovan.

## 2. Anordningar för rekreation och friluftsliv

### 2.1 Övergripande mål

Naturvårdsområdet skall nyttjas av allmänheten på dess givna förutsättningar, dock med hänsyn till kulturlandskapets speciella skötsel.

## 2.2 Generella riktlinjer och åtgärder

Speciella åtgärder skall vidtas för att underlätta det rörliga friluftslivet i och vid beteshagen.

### 2.2.1 Tillgänglighet och stigar

Befintliga stigar från Bruket och runt Öbacken vidmakthålles och skötes av naturvårdsförvaltaren.

P-plats för cirka 50 bilar finns vid Bruket och beräknas kunna samnyttjas med hyresgästerna där och innehavarna av odlingslotter intill.

### 2.2.2 Friluftsanläggningar

Anläggningar för friluftsändamål - inklusive bryggor i vattnet - får ej anläggas inom området.

### 2.2.3 Renhållning

Naturvårdsförvaltaren svarar för renhållningen inom området. Sanitära anordningar skall inte installeras. Soptunnor finnes tillgängliga intill parkeringen vid Bruket.

### 2.2.4 Utmärkning av områdets gränser

Naturvårdsområdet skall märkas ut av naturvårdsförvaltaren enligt gällande standard och i enlighet med SNV:s anvisningar.

### 2.2.5 Information

Information om naturvårdsområdet skall finnas på särskilt för ändamålet uppsatta tavlor. Naturvårdsförvaltaren svarar för uppsättning av tavlorna, vars utformning bör ske i samråd med kommunen och berört föreningsliv.

## 3. Samråd

Naturvårdsförvaltaren skall regelbundet samråda med kommunens berörda förvaltningar, länsstyrelsen och berört föreningsliv.

## 4. Naturvårdsförvaltningen

### 4.1 Tillsyn

Naturvårdsförvaltaren skall utöva tillsyn över naturvårdsområdet och se till att bestämmelserna för området följs, samt göra noteringar om iakttagelser inom området. Naturvårdsförvaltaren skall regelbundet ha tillsyn över stängsel, stängselgenombrott och stigar samt skyltar.

#### 4.2 Dokumentation av utförda åtgärder

Naturvårdsförvaltaren skall dokumentera utförda åtgärder genom att i årsrapport ange

- tid för åtgärders genomförande
- åtgärders effekt
- kostnad för åtgärder
- eventuella samråd och tillstånd.

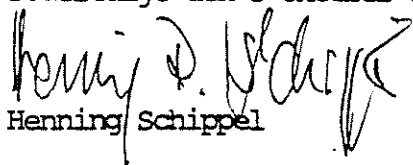
#### 5. Finansiering av naturvårdsförvaltningen

Naturvårdsförvaltaren står för alla underhållskostnader.

Kalkylkostnaderna nedan är uppskattade och skall ge vägledning för områdets finansiering.

Åtgärd	Initialkostnad 1990/91	Årskostnad fr o m 1991
Stigar, spångar	5.000:-	500:-
Stängsel	5.000:-	2.000:-
Renhållning, tillsyn	6.000:-	6.000:-
Vegetationsvård	5.000:-	1.000:-
Information, utmärkn.	5.000:-	500:-
<u>Summa:</u>	<u>26.000:-</u>	<u>10.000:-</u>

Södertälje den 5 oktober 1989

  
Henning Schippel



01FS 1993:61

15:2

Utkom från trycket  
den 24 september 1993

### Miljö- och hälsoskyddsnämndens föreskrifter om inrättandet av naturreservatet Öbacken-Bränninge, Södertälje kommun;

beslutade den 6 oktober 1992.

Naturreservatet Öbacken-Bränninge omfattar fastigheten Bränninge gård 1:1.

För naturreservatet meddelar kommunen följande föreskrifter med stöd av 10 § naturvårdslagen (1964:822) om vad allmänheten har att iaktta i naturreservatet.

Utöver föreskrifter och förbud i lagar och författningar är det förbjudet att:

1. medvetet störa djurlivet (t.ex. genom att klättra i boträd eller uppehålla sig i närheten av fågelbo),
2. medföra hund som inte är kopplad,
3. förstöra eller skada fast naturföremål eller ytbildning, genom att borra, hacka, spränga, rista, måla eller dylikt,
4. göra upp eld, använda radio störande, framföra motorfordon,
5. parkera annat än på särskilt anvisade platser,
6. tälta, campa eller ställa upp husvagn,
7. plocka och bortföra alla slags växter, grenar och blommor.

Beslutet innefattar även föreskrifter med stöd av 8 och 9 §§ naturvårdslagen för markägare och annan sakägare ifråga om rätten att förfoga över berört markområde och att tåla visst intrång.

Beslutet med tillhörande karta finns tillgänglig hos Miljöförvaltningen i Södertälje.

Föreskrifterna träder i kraft en månad efter det att denna författning utkommit från trycket i länets författningssamling.

GUDRUN LINDVALL  
Miljö- och hälsoskydds-  
nämndens ordf

Ronald Bergman  
T f Miljöchef

Ansvarig utgivare  
Per-Åke Herrström, Länsstyrelsen

gotab, Stockholm 1993  
ISSN 0347-1632

# NATURRESERVATET ÖBACKEN

Reservatsgräns



Skala:



500 m

(En annan informationstavla är under utförande och kommer att sättas upp här senare)

