



Fylkesmannen i Buskerud

Frivillig vern av skog

Eldfrid Engen, Fylkesmannen i Buskerud





Status for skogvern

Norge totalt:

- Andel vernet skog:
 - **4,0 %** (landskogstakseringen)
 - **5,0 %** (N50)
- 6 343 km² trengs for å nå 10 % nasjonalt vern

Buskerud:

- Andel vernet skog i Buskerud:
 - **5,3 %** (N50)
 - **4,1 % produktivt**
- Høy andel lavproduktivt og høyereliggende
- Gammel barskog, bekkekløfter og kalkfurskog har god dekning.



Fylkesmannen
i Buskerud

Frivillig vern i Buskerud

Februar 2018:

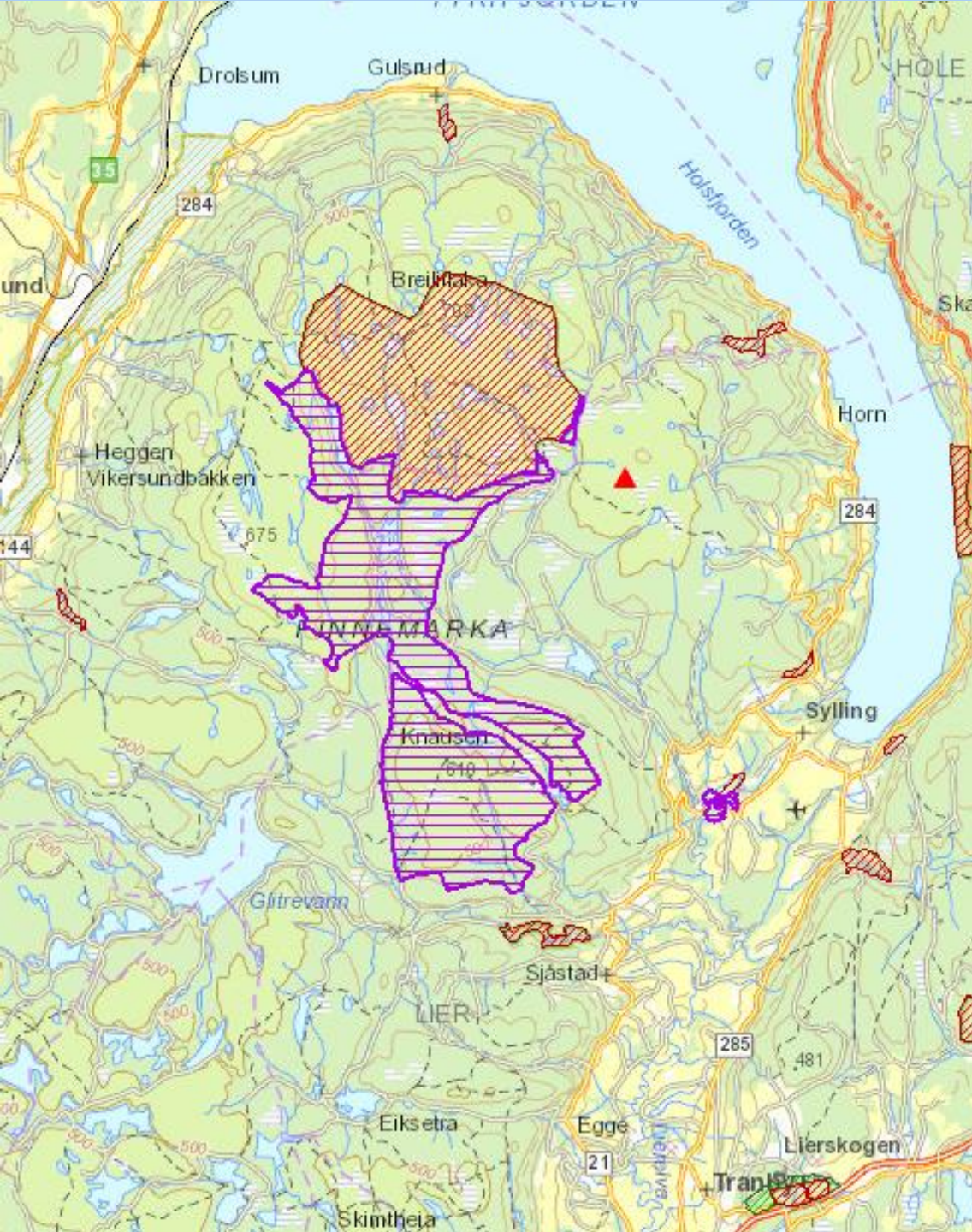
34 vernevedtak, 192 780 daa skog vernet frivillig





Områder vernet gjennom ordningen med frivillig vern

- 2007 Juveruddalen, Nore og Uvdal 1 253 da
- 2008 Skrim og Sauheradjfella, Kongsberg, Notodden, Sauherad og Skien, ca 45 000 da i Bu vernet frivillig
- 2011 Haverstingen, Krødsherad 1 765 da
- 2011 Hestebrennajuve, Ringerike 2 222 da
- 2011 Fladalsåsen, Nes 7 571 da
- 2013 Selsjøen, Ringerike og Søndre Land. Totalareal 30 100 daa, i Buskerud ca 16 000 daa.
- 2014 Sandungåsen, Hurum 1 726 da
- 2014 Veikulåsen, Gol 1 034 da
- 2014 Halvfaråsen, Sigdal 2 023 da
- 2014 Knipetjennåsen, Krødsherad 4 867 da
- 2014 Grønknuten, Modum 1 262 da
- 2014 Askerudbekken, Modum 154 da
- 2014 Sønstebybekken, Modum 146 da
- 2014 Høgtidsåsen og Svartfjellet, Modum 1 173 da
- 2014 Mastedalen, Modum 135 da
- 2014 Svarverudelva, Modum 325 da
- 2014 Bjørhusnatten, Nes 445 da
- 2015 Djupdalen og Kjaglidalen, Hole og Bærum 4 450 daa totalt, i Buskerud ca 2 300 daa
- 2015 Blåfjell, Røyken og Asker, 1 931 daa totalt, i Buskerud ca 1 000 daa
- 2015 Juvsåsen, Sigdal, 2 655 da (privat og OVF)
- 2015 Knipetjennåsen utv, Krødsherad, 2 086 da
- 2015 Fosseteråsen, Øvre Eiker, 2 188 da
- 2016 Rankedal, Ringerike, 373 da
- 2016 Viulkastet, Ringerike, 192 da
- 2016 Vikerfjell, Ringerike, 80 186 da
- 2016 Gulsvikelvi, Flå, 754 da
- 2016 Nøreimsbekken, Gol, 1 077 da
- 2016 Presttjennmarka, Sigdal, 692 da
- 2016 Krokskogen, Hole og Ringerike, 5 879 da (nytt areal)
- 2017 Langåsen, Flesberg og Rollag, 4 074 da
- 2017 Surtebergflaget, Krødsherad, 1 457 da
- 2017 Trillemarka Rollagsfjell, Rollag, 340 da
- 2017 Veikulsåen, Gol, 394 da
- 2017 Juvsåsen, Sigdal, 133 da



Finnemarka

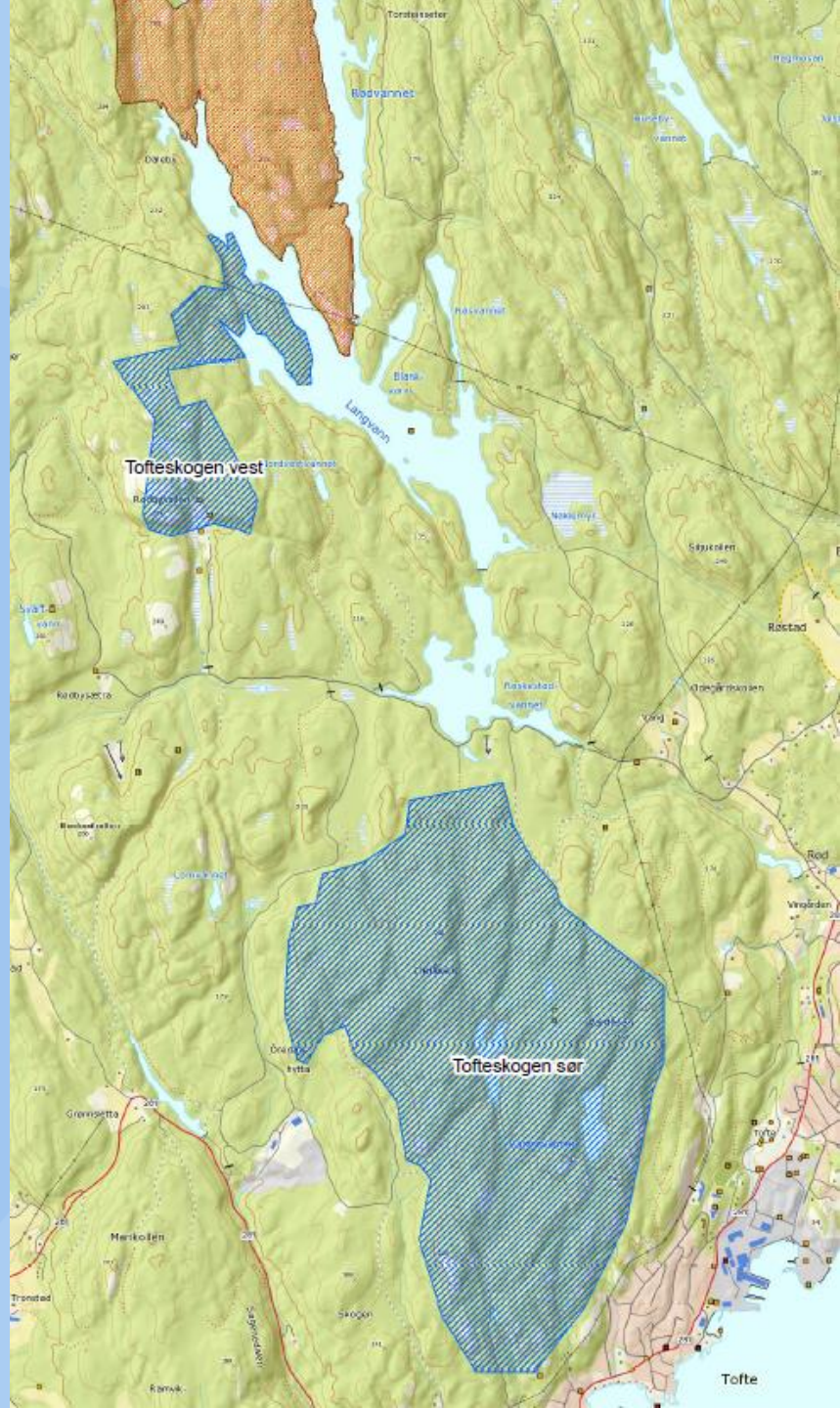
- Vernet: 19 600 dekar
- Foreslått utvidelse: 26 000 dekar



Fylkesmannen
i Buskerud

Statskog- registrering 2017

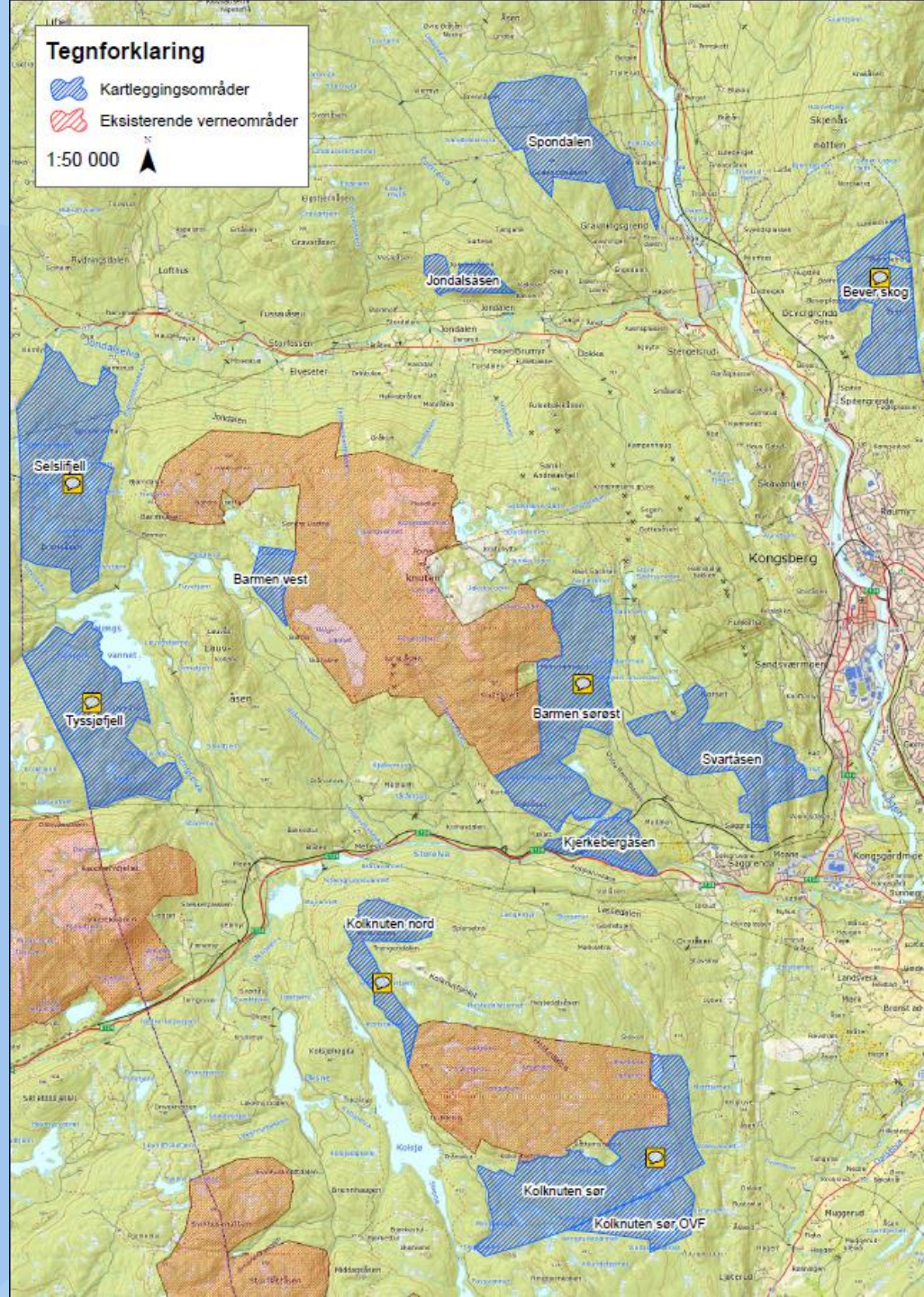
- Totalt registrert:
45 500 dekar
- Tofteskogen sør frigitt
- Tofteskogen vest





Fylkesmannen
i Buskerud

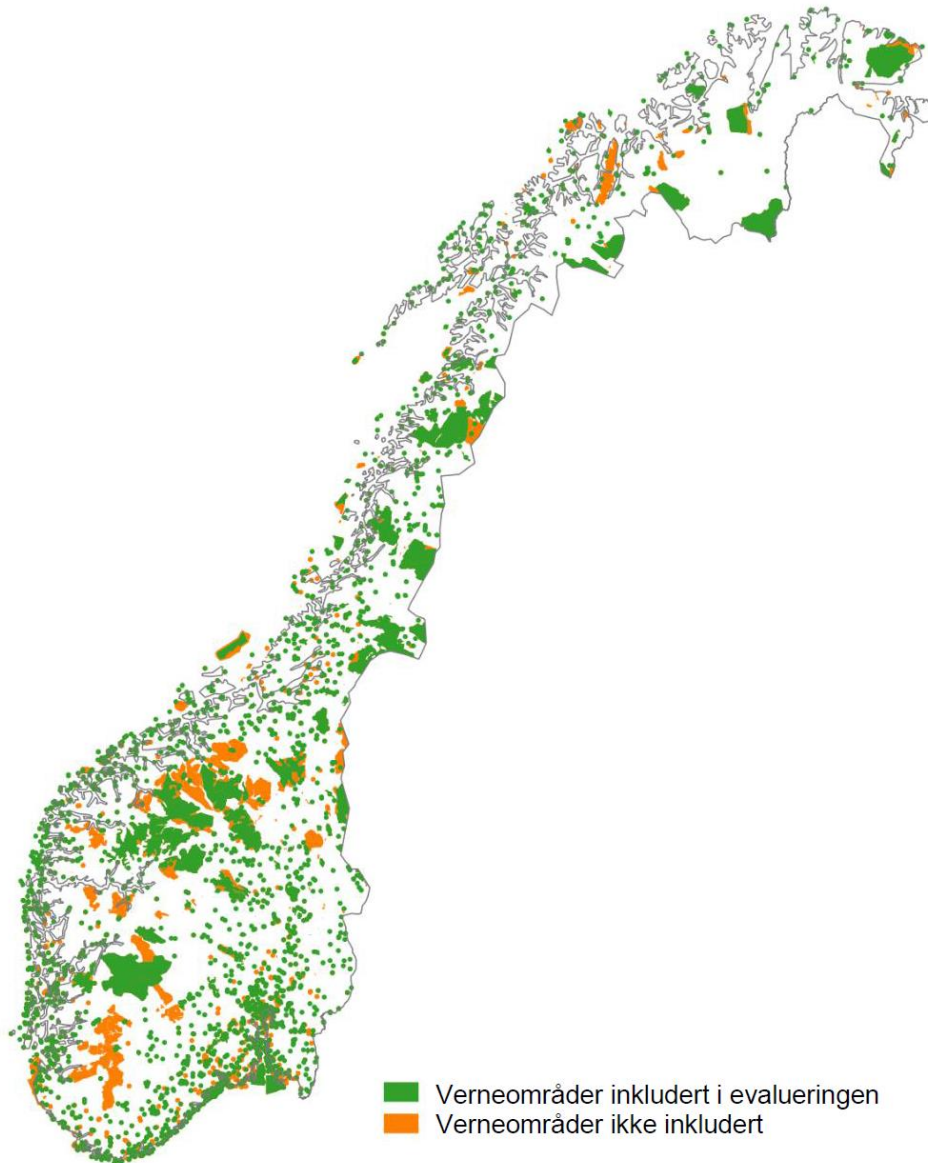
- Spondalen frigitt
- Jondalsåsen frigitt
- Bever skog frigitt
- Selslifjell
- Tyssjøfjell
- Barmen vest
- Barmen sørøst
- Kjerkebergåsen
- Svartåsen
- Kolknuten nord
- Kolknuten sør





Frivillig vern - saksgang

- Tilbud om vern
- Naturfaglig registrering for å sjekke vernekvalitet
- Skogtakst som grunnlag for erstatningsforhandling
- Forhandling om grense, forskrift og erstatning
- Avtale mellom skogeier og staten
- Verneplanprosess
- Vernevedtak



1352

NINA Rapport

Evaluering av norsk skogvern i 2016

Dekning av mål for skogvernet og behov for supplerende vern

Erik Framstad (red.), Terje Blindheim, Aksel Granhus, Megan Nowell, Anne Sverdrup-Thygeson





Prioriteringer for nytt skogvern i Buskerud

- Kalklindeskog, kalkfurskog (ink. sandfurskog), kalkgranskog, bekkekløfter, rik edellauvskog, gråor-heggeskog og rik sumpskog – min regional verdi (**/B)
- Gammel granskog, gammel furskog og rike barblandingsskoger – minst regional verdi (**/B)
- Skog på høy/svært høy bonitet og på produktiv mark i boreonemoral/sørboreal sone
- Storområder – dvs over 10 km²

Vikerfjell naturreservat







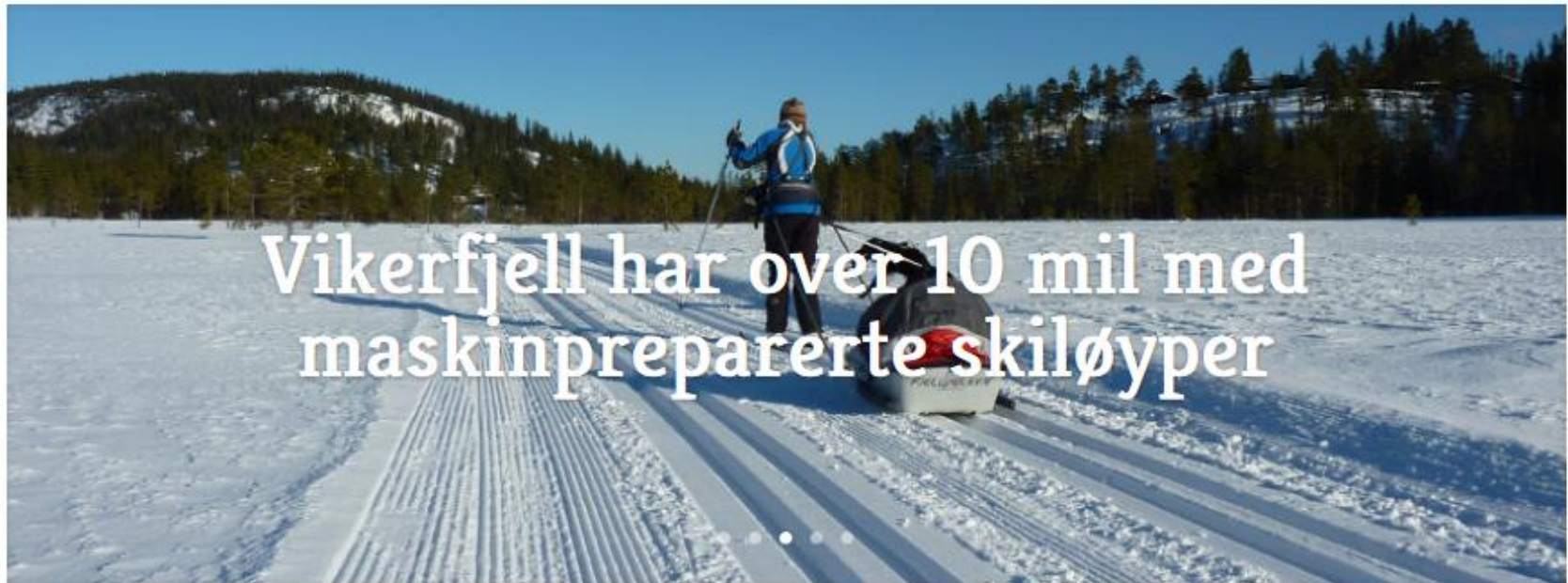








Velkommen til Vikersfjell skiløyper



**Vikersfjell har over 10 mil med
maskinpreparerte skiløyper**

