



Fylkesmannen i Buskerud

Frivillig vern av skog

Høring av verneforslag for:

Langåsen i Flesberg og Rollag kommuner
Storebølingen og Surtebergflaget i Krødsherad kommune
Tronstad i Lier kommune
Ramfoss i Modum kommune
Trillemarka-Rollagsfjell i Rollag kommune
Veikulåsen i Gol kommune
Juvsåsen i Sigdal kommune



Landbruks- og miljøvernavdelingen
Mai, 2017

Innhold

1. Bakgrunn.....	3
2. Hjemmelsgrunnlag.....	3
3. Saksgang.....	4
4. Endringer etter oppstart av verneplan.....	5
5. Verneforslag.....	5
Langåsen.....	8
Storebølingen og Surtebergflaget.....	9
Trillemarka-Rollagsfjell utvidelse.....	10
Veikulåsen utvidelse.....	11
Ramfoss utvidelse.....	12
Tronstad utvidelse.....	13
Juvsåsen utvidelse.....	15
6. Litteratur.....	16

Vedlegg:

Sammendrag av merknader til oppstartsmelding og Fylkesmannens kommentarer
Forslag til vernekart og forskrift.

1. Bakgrunn

Fylkesmannen i Buskerud legger nå ut på høring forslag om vern av to nye skogområder i Buskerud som naturreservater, og utvidelse av ytterligere fem eksisterende naturreservater. De to nye områdene er Langåsen i Flesberg og Rollag kommuner og Storebølingen og Surtebergflaget i Krødsherad kommune. Naturreservatene som foreslås utvidet er Tronstad i Lier kommune, Ramfoss i Modum kommune, Trillemarka-Rollagsfjell i Rollag kommune Veikulåsen i Gol kommune og Juvsåsen i Sigdal kommune. Totalt nytt areal som foreslås vernet er 6749 dekar.

Det er enten gjort naturfaglige registreringer som viser at de kvalifiserer for vern som naturreservater, eller Fylkesmannen har vurdert at utvidelsene av eksisterende verneområder supplerer det eksisterende verneområdet på en god måte. For alle områdene er det skogeierne som har tilbudt arealene til frivillig vern som naturreservat.

Gjennom Melding til Stortinget 14 (2015–2016) og behandlingen av denne er vern av norsk natur, herunder skog, vurdert. Gjennom meldingen legges det opp til at vern av skog på privateid grunn i hovedsak skal gjennomføres som frivillig vern. Gjennom behandlingen i Stortinget ble det i tillegg bestemt at det skal settes et mål om vern av både offentlig eid skog og frivillig vern av privateid skog til 10 pst. av skogarealet.

2. Hjemmelsgrunnlag

Vern av spesielle områder eller forekomster skjer i medhold av lov av 16. juni 2009 om forvaltning av naturens mangfold (naturmangfoldloven) jf. §§ 33-51. I naturmangfoldloven er det hjemmel for opprettelse av ulike vernekategorier. Vernekategorien naturreservat er den strengeste verneformen, og denne blir normalt brukt for vern av skog.

Vedtak om opprettelse av naturreservater treffes av Kongen i Statsråd etter naturmangfoldloven § 37, som lyder slik:

Som naturreservat kan vernes områder som

- a) inneholder truet, sjelden eller sårbar natur,*
- b) representerer en bestemt type natur,*
- c) på annen måte har særlig betydning for biologisk mangfold,*
- d) utgjør en spesiell geologisk forekomst, eller*
- e) har særskilt naturvitenskapelig verdi*

Som naturreservat kan også vernes et område som er egnet til ved fri utvikling eller aktive gjenopprettingstiltak å få verneverdier som nevnt i første ledd.

I et naturreservat må ingen foreta noe som forringer verneverdiene angitt i verneformålet. Et naturreservat kan totalfredes mot all virksomhet, tiltak og ferdsel. I forskriften kan det gis bestemmelser om vern av kulturminner i reservatet.

Treffes vedtak om reservat som krever aktive gjenopprettningstiltak, eller vedtak om reservat der bruk er en forutsetning for å ivareta verneformålet, skal det samtidig med vernevedtaket legges frem et utkast til plan for skjøtsel for å sikre verneformålet. Planen kan omfatte avtale om bruk av arealer, enkeltelementer og driftsformer. Planen eller avtalen kan inneholde bestemmelser om økonomisk godtgjørelse til private som bidrar til områdets skjøtsel.

3. Saksgang

I saker med frivillig vern av skog får normalt Fylkesmannen tilbud om vern fra grunneier(e) via Norges Skogeierforbund, Norskog eller Viken Skog. Det blir deretter gjort naturfaglige registreringer i de aktuelle områdene. Hvis disse viser at området kvalifiserer for vern, fremskaffes skogdata som grunnlag for erstatningsberegninger. Deretter forhandler grunneiere og staten om erstatning, grense og vernebestemmelser. Vanligvis blir det inngått avtale mellom skogeier og staten i før det blir meldt oppstart av verneplanarbeid.

Generelt om verneplaner etter naturmangfoldloven

Verneplanen skal følge faste saksbehandlingsrutiner som fremgår under:

- Melding om oppstart av verneplanarbeid ved brev til grunneiere og aktuelle etater og organisasjoner og kunngjøring i aviser.
- Offentlig høring av konkret verneforslag ved brev til grunneiere og andre høringsinstanser. Høringsforslaget skal beskrive verneverdier og andre verdier, samt de konsekvensene forslaget antas å få. Det skal følge med forslag til vernekart og verneforskrift, og frist for å komme med merknader skal være minst 2 måneder.
- Etter høringen skal Fylkesmannen vurdere innkomne merknader og eventuelt gjøre endringer i forslaget. Eventuelle større endringer må drøftes med grunneierne. Deretter sender Fylkesmannen sin tilrådning til Miljødirektoratet.
- Miljødirektoratet vurderer forslaget og sender sin tilrådning til Klima- og miljødepartementet (KLD).
- KLD forbereder saken og legger forslag om vern frem for Kongen i Statsråd.
- Vedtak om vern gjøres av Kongen i Statsråd som kongelig resolusjon. Etter vedtaket vil erstatningen bli utbetalt i tråd med avtalen.
- Fylkesmannen sender brev til grunneiere og andre høringsinstanser og kunngjør vedtaket i aktuelle aviser. De nye verneområdene blir skiltet og merket. Grensemerkingen blir vanligvis gjort av jordskifteretten, som etter begjæring fra Fylkesmannen opptar sak om grensegang for det enkelte område.

Saksgang for de enkelte verneforslagene

Langåsen i Flesberg og Rollag kommuner ble tilbudt til frivillig vern i mars 2015 og kartlagt samme året. Området er vurdert som regionalt verneverdig.

Storebølingen og Surtebergflaget i Krødsherad kommune. Storebølingen ble naturfaglig kartlagt som en del av bekkekløft-prosjektet i Buskerud i 2008 og vurdert som regionalt verneverdig. Det ble gjort supplerende kartlegging i 2010, og verdien ble hevet fra lav til høy regional verdi etter funn av den sjeldne lavarten båndlav. Fylkesmannen fikk tilbud om frivillig vern av bekkekløfta og et større tilgrensende areal i mars 2015, og det ble gjort

supplerende naturfaglig registrering i 2015. Her ble hele området til sammen vurdert som nasjonalt verneverdig.

Tronstad i Lier kommune. Et areal på 106 dekar ble vernet gjennom verneplan for edelløvsskog i 1986. Et utvidelsesareal ble tilbudt til frivillig vern i 2011. Det ble kartlagt samme år, og vurdert som nasjonalt verneverdig.

Ramfoss i Modum kommune. Et areal på 426 dekar ble vernet gjennom verneplan for barskog i 2002. Fylkesmannen fikk tilbud om utvidelse i 2012, og området ble registrert samme året. Tilbudsområdet ble vurdert som regionalt verdifullt, men sammen med eksisterende naturreservat vurderes arealet som nasjonalt verneverdig.

Trillemarka-Rollagsfjell i Rollag kommune. Trillemarka naturreservat ble vernet i 2002. I 2008 ble reservatet utvidet til 147,7 km² og gitt navnet Trillemarka-Rollagsfjell naturreservat. I januar 2016 fikk Fylkesmannen tilbud om frivillig vern av et tilleggsareal på 310 dekar. Tilbudet ble utvidet med 25 dekar i mars 2017. Det er ikke gjort naturfaglig registrering på dette arealet.

Veikulåsen i Gol kommune. Veikulåsen naturreservat ble første gang vernet i 2006 gjennom verneplan for Statskog-arealer. I 2014 ble reservatet utvidet på privat. Tilgrensende areal. Fylkesmannen fikk ytterligere tilbud om vern i 2016. Det er ikke gjort naturfaglig registrering på dette arealet.

Juvsåsen i Sigdal kommune. Juvsåsen naturreservat ble vernet i 2015. Raskt etter vernet fikk Fylkesmannen tilbud om utvidelse på 133 dekar. Det er ikke gjort naturfaglige undersøkelser her.

Med unntak av Juvsåsen, er det ikke inngått avtaler mellom staten og grunneier(e) om vern for noen av områdene, men Fylkesmannen har fått aksept for at det startes en verneprosess for områdene. Forhandlinger mellom staten og grunneier vil pågå parallelt med verneprosess med sikte på å inngå en avtale om vern av arealene.

Oppstartsmelding

Fylkesmannen meldte oppstart av verneplanarbeid for alle områdene 31. mars 2017 med frist for uttale 24. april. Oppstartsmeldingen ble sendt til grunneiere og aktuelle lokale, regionale og nasjonale etater og organisasjoner, og verneplanen ble kunngjort i aktuelle aviser.

4. Endringer etter oppstart av verneplan

Sammendrag av uttalelsene og Fylkesmannens vurdering er gitt i vedlegg 1. Det er gjort endringer i avgrensningen av Storebølingen og Surtebergflaget, samt utvidelsen av Tronstad etter oppstart.

5. Verneforslag

Fylkesmannen foreslår vern av to nye områder med til sammen 12 berørte skogeiendommer og utvidelse av fem eksisterende naturreservater med til sammen 6 berørte skogeiendommer. Forslaget omfatter til sammen 6753 dekar.

<i>Navn</i>	<i>Kommune</i>	<i>Areal dekar</i>	<i>Eier</i>	<i>Antall berørte skogeiendommer</i>	<i>Verne-verdi</i>
Langåsen	Rollag og Flesberg	4075	Privat	5	**
Storebølingen og Surtebergflaget	Krødsherad	1381	Privat	7	***
Trillemarka-Rollagsfjell	Rollag	340	Privat	2	Ikke gitt egen vurdering
Veikulåsen	Gol	394	Privat	1	Ikke gitt egen vurdering
Ramfoss naturreservat	Modum	179	Privat	1	**
Tronstad	Lier	248	Privat	1	***
Juvsåsen	Sigdal	133	Privat	1	Ikke gitt egen vurdering
Totalt areal:		6750			

Verdi-vurdering

Lokalitetene er kartlagt etter en standard metodikk fastsatt av Miljødirektoratet.

Verdien er inndelt i lokal, regional og nasjonal verdi, symbolisert ved 1-3 stjerner.

	Lokalt verdifullt	Regionalt verdifullt	Nasjonalt verdifullt
Frivillig vern	*	**	***

Forklaring til forskriften

Verneforskriften bygger på en standard mal utarbeidet av Miljødirektoratet, men den er tilpasset det enkelte område. I et naturreservat vil hele økosystemet bli fredet, dvs. både planter, dyr og økologiske prosesser. Alle inngrep i området, inkludert skogsdrift og motorferdsel vil i utgangspunktet være forbudt. Jakt, fiske, beiting og sanking av bær og sopp er tillatt. Verneforskriften kan tilpasses ytterligere dersom høringsuttalelsene skulle tilsi det.

Bruk av naturreservatet til idrettsarrangementer og andre større arrangementer er ikke tillatt. Turer med inntil 30 deltakere regnes ikke som et større arrangement, det er generelt tillatt. Er det flere deltakere må det søkes om dispensasjon, og forvaltningsmyndigheten vil vurdere det i forhold til verneformålet. Det er ikke forbud mot teltleir.

Vedlikehold av eksisterende bygninger, veier og anlegg er tillatt. Dette skal ikke medføre utvidelse av bygninger eller veier, eller oppgradering av veistandard.

Jakt, fiske og beite er tillatt, det samme gjelder reiselivsvirksomhet som ikke er i strid med andre punkt i forskriften.

Motorferdsel er generelt forbudt, med noen unntak som er listet opp i § 6.

Sykling, ridning og bruk av hest og kjerre er kun tillatt på eksisterende veier og stier. For Tronstad naturreservat er det av hensyn til verneverdiene foreslått å opprettholde forbudet mot sykling, ridning og bruk av hest og kjerre i det eksisterende naturreservatet.

Landing og start med Forsvarets luftfartøy er generelt tillatt i alle verneforslagene, men gjelder kun for forsvarsaktivitet.

Høringen

I det følgende er hvert av verneforslagene beskrevet med informasjon om området generelt, skogstruktur, verneverdier og andre interesser. Det er også konkret forslag til verneforskrift og kart med vernegrense.

Foreliggende forslag til verneområder er utarbeidet på bakgrunn av de naturfaglige registreringene, forhandlinger med grunneier og innspill ved melding om oppstart.

Fylkesmannen ber spesielt om synspunkter på følgende:

- Områdenavn
- Eventuelle konflikter med andre interesser. Vi ber om at eventuelle konflikter beskrives konkret, og hvilke endringer som vil være nødvendig for å løse konflikten.
- Avgrensning
- Forskrifter
- Eventuelle feil i høringsforslaget

Frist for å komme med høringsuttalelser til verneforslaget er 2. juli 2017.

Vi foretrekker elektronisk oversendelse av uttalelser på e-post til fbupost@fylkesmannen.no. Uttalelser kan også sendes pr post til Fylkesmannen i Buskerud, Postboks 1604, 3007 Drammen.

Langåsen

KOMMUNE: Flesberg og Rollag
FYLKE: Buskerud
VERNEKATEGORI: Naturresevat

AREAL: 4075 dekar
HØYDE OVER HAVET: 550 – 820 moh
BERØRTE EIENDOMMER: 5

OMRÅDEBESKRIVELSE

Langåsen-området ligger i Flesberg og Rollag kommuner, på nordøstsiden av Blefjell. Landskapet domineres av den lange, østvendte, bratte lisa til selve Langåsen, i tillegg omfatter området slakere høyereliggende fjellskog på høydedragene vestover, og et lavere åpent terreng i nedkant mot øst.

SKOGSTRUKTUR/PÅVIRKNING

Fattig barskog dominerer verneforslaget. Furuskog dominerer den åpne, myrlendte, lavere østre delen, tung granskog dekker selve Langåsen-lia, mens fjellskogen i vest består for det meste av fattig furu- og barblandingsskog ispedd mindre partier med blåbærgranskog. Området er praktisk talt helt dominert av eldre skog og gammelskog som ikke er påvirket i nyere tid, men den er betydelig preget av gamle dagers gjennom- og plukkhogster.

VERNEINTERESSER

Langåsen er et velavgrenset, litt større område med sammenhengende eldre til gammel skog uten nyere inngrep. Kjerneområdene har betydelige kvaliteter. De største kvalitetene er knyttet til (1) den lange lia under Langåsen med tung og relativt gammel granskog på god bonitet, (2) sørberg-relikter oppe i skrenten, (3) mindre partier gammel naturskog, inkl. et urskogsnett parti, i fjellskogen, og (4) høyereliggende furuskog. Artsmangfoldet er ikke spesielt rikt, men noen rødlistearter er registrert. Området vil bidra til å øke verneandelen i en viktig skogregion med mange verdifulle områder der det foreløpig er få skogreservater. Området oppfyller i moderat grad viktige nasjonale skogvern-mangler og vurderes som regionalt verneverdig (**).

FORMÅL

Formålet med naturresevatet er å bevare et variert skogområde med sitt biologiske mangfold i form av naturtyper, økosystemer, arter og naturlige økologiske prosesser. Området er spesielt ved at det har nesten utelukkende eldre og gammel skog, herunder forekomster av gammel naturskog og urskognære parti. Særlig viktig er forekomstene av gammel granskog på god bonitet og av sørvendte brattskrenter med edelløvsog og rik sørbergflora. Den er en målsetting å behold verneverdiene i best mulig tilstand, og eventuelt videreutvikle dem.

AVGRENSING

Grenser mot yngre skog i øst og nordøst, og hyttebebyggelse i vest og sør. Verneforslaget fanger opp landskapsrommet rundt den markerte Langåsen, inkludert det flatere terrenget nedenfor.

ANDRE INTERESSER

Det er noen felt med hytter like sør og vest for verneforslaget. Området brukes til friluftsliv og jakt.

TEKNISKE INNGREP

Ingen tekniske inngrep i verneforslaget.

PLANSTATUS

LNF / LNF med spredt fritidsbebyggelse / LNF der naturvern er dominerende.

SKOGBRUKSOPPLYSNINGER

Total-areal	Produktivt areal (daa)				Annet areal (daa)			Tilvekst	Volum
daa	H	M	L	Sum	Myr	Skogkl	Annet	m ³	m ³
3 801	0	690	1 659	2 349	744	513	195	480	25 3113

Storebølingen og Surtebergflaget

KOMMUNE: Krødsherad

AREAL: 1381 dekar

FYLKE: Buskerud

HØYDE OVER HAVET: 260-760

VERNEKATEGORI: Naturresevat

BERØRTE EIENDOMMER: 7

OMRÅDEBESKRIVELSE

Området ligger oppunder Surtebergflaget på vestsiden av Krøderen ved Norefjell i Krødsherad kommune. Berggrunnen består i hovedsak av kvartsitt og biotittgneis. Vegetasjonen varierer mye og med brå overganger fra helt fattig til svært rik. Storebølingen kan betraktes som kontinental bekkekløft, som er en rødlistet naturtype (NT). Gran dominerer som treslag. Bjørk, osp, rogn og spisslønn opptrer også frekvent. I mindre grad inngår selje, gråor og furu, mens hegg, hassel, alm, ask og lind kun opptrer sparsomt og helt lokalt.

Fylkesmannen ønsker i utgangspunktet et kortere navn på området, og ber om innspill på om Surtebergflaget kan være et dekkende navn for hele området.

SKOGSTRUKTUR/PÅVIRKNING

Mye av skogen er relativt gammel og til dels storvokst. Skogen er generelt yngre på lavere høyde.

VERNEINTERESSER

Artsmangfoldet er rikt og en rekke krevende arter er påvist, fordelt på et bredt spekter av taksonomiske og økologiske grupper. Totalt er det påvist 15 rødlistearter (i hht. rødlista 2015). Karplantefloraen er til dels svært rik (av varmekjære og basekrevende arter) med innslag av flere regionalt sjeldne arter, og bl.a. stor forekomst av huldregras (NT). Også lavfloraen er ganske artsrik og omfatter flere krevende og regionalt til nasjonalt sjeldne arter, herunder båndlav (CR). "Storebølingen og Surtebergsflaget" fanger likevel opp såpass store og konsentrerte naturverdier av til dels unik karakter at området vurderes som nasjonalt verneverdig (***).

FORMÅL

Formålet med naturresevatet er å bevare et skogområde med gammel naturskog og med spesielle verdier knyttet til gammel lavlandsblandingsskog og bekkekløft. Området har særskilt betydning for biologisk mangfold gjennom et rikt arts mangfold særlig av sopp og karplanter. Det er en målsetting å beholde verneverdiene i mest mulig urørt tilstand, og eventuelt videreutvikle dem.

AVGRENSING

Avgrensningen følger i hovedsak eldre skog og landskapsformer i midtre og nordlige del, samt bekkekløften Storebølingen i sør. Det er i dialog med grunneier søkt å få med viktige artsforekomster og naturtyper, men det er fortsatt potensiale for å bedre arrondering for å ivareta disse verdiene.

ANDRE INTERESSER

Det er regulert til idrettsanlegg med tanke på fremtidig alpinanlegg nord for området.

TEKNISKE INNGREP

Det er ikke tekniske inngrep i området.

PLANSTATUS

LNFR for tiltak basert på gårdens ressursgrunnlag / LNFR for spredt bolig-, fritids- eller næringsbebyggelse / idrettsanlegg. Deler av området er i kommuneplanen markert som faresone med ras- og skredfare.

SKOGBRUKSOPPLYSNINGER

Ikke klare ennå.

Trillemarka-Rollagsfjell utvidelse

KOMMUNE: Rollag

AREAL: 340 dekar

FYLKE: Buskerud

HØYDE OVER HAVET: 600-725

VERNEKATEGORI: Naturresevat

BERØRTE EIENDOMMER: 2

OMRÅDEBESKRIVELSE

Utvidelse på vestsiden av Trillemarka-Rollagsfjell naturresevat, nord for bekkeløfta Tondra. Kupert terreng med skog, myrer, tjern og brattheng. Areal som har blitt vanskelig tilgjengelig til skogsdrift.

SKOGSTRUKTUR/PÅVIRKNING

Eldre skog i hogstklasse 4 og 5.

VERNEINTERESSER:

Det er ikke gjort naturfaglig registrering. Det er ikke tidligere registrert naturtyper eller Mis-figurer. Fordi dette er en mindre utvidelse av et stort resevat, har vi kommet til at vi ikke stiller krav om slik registrering. Det er mange registreringer av rødlistearter hos Artsdatabanken like ved siden, innenfor vernegrensa, det er derfor sannsynlig at noen av de samme artene (Ulvelav (nær truet), kort trollskjegg (nær truet), sprekkjuke (sårbar), rosenkjuke (nær truet) også kan finnes i verneforslaget.

FORMÅL

Formålet med Trillemarka-Rollagsfjell naturresevatet er å bevare et svært stort og sammenhengende naturskogsområde som økosystem med alt naturlig plante- og dyreliv og naturlige prosesser i skog. Området domineres av eldre naturskog med preg av urørthet, det har gode forekomster av død ved, og er levested for en rekke rødlistede arter. Også setervoller i området har forekomster av rødlistearter. Området har vitenskapelig/pedagogisk verdi blant annet på grunn av sin størrelse. Denne mindre utvidelse vil komplementere deler av verneformålet.

AVGRENSING

Grensa følger eiendomsgrense for de eiendommene som er tilbudt. Det er tatt kontakt med skogeiere i tilgrensende arealer, men det er ikke gitt ytterligere tilbud.

ANDRE INTERESSER

Skogbruk, jakt.

TEKNISKE INNGREP

Traktorveg som går gjennom verneforslaget og inn i eksisterende resevat. Det er også en traktorvei på eiendom lenger nord.

PLANSTATUS

LNF-område

FORSKRIFT

Det foreslås ingen endringer i forskriften for Trillemarka-Rollagsfjell naturresevat nå. Forvaltningsstyret for resevatet har fremmet noen endringsforslag som vil bli sendt på høring til alle berørte grunneier og høringsinstanser på et senere tidspunkt.

SKOGBRUKSOPPLYSNINGER

Ikke klare ennå.

Veikulåsen utvidelse

KOMMUNE: Gol

AREAL: 394 dekar

FYLKE: Buskerud

HØYDE OVER HAVET: 375 - 875

VERNEKATEGORI: Naturresevat

BERØRTE EIENDOMMER: 1

OMRÅDEBESKRIVELSE

Eksisterende Veikulåsen naturresevat ligger i Hallingdal, i den bratte, sørvestvendte lisida på østsiden av dalføret litt sør for Gol sentrum. Utvidelsesforslaget er en videreføring nordover nederst i den bratte lia. Det er mye fattige skogtyper, men med rikere innslag innimellom. En del fjell i dagen, bratte skrenter og blokkmark.

SKOGSTRUKTUR/PÅVIRKNING

Området består nesten utelukkende av skog i hkl V med unntak av et lite areal lengst nord. Blandings-skog med gran, furu og en del løvtrær innimellom. Grenser mot skog med hagemark-preg i nordvest.

VERNEINTERESSER

Verneforslaget er en naturlig fortsettelse mot nord fra det eksisterende naturresevatet, og det innehar mange av de samme naturkvalitetene. Deler av området er lågurtskog. Gjennom skogbruksplanen er det registrert flere biologisk viktige områder. Her er forekomster av død ved og eldre lauvsuksesjon. Bergfrue er påvist i 2015, denne arten er registrert med særlig stor forvaltningsinteresse av Miljødirektoratet. Utvidelsen tilfører ikke noe nytt, men styrker verdiene i eksisterende resevat. Det har ikke blitt gjort egne naturfaglige registreringer i dette arealet.

FORMÅL

Formålet med naturresevatet er å bevare et tilnærmet urørt naturområde med sitt biologiske mangfold i form av naturtyper, økosystemer, arter og naturlige økologiske prosesser. Området har en særskilt betydning som et regionalt stort skogområde med store topografiske variasjoner. Området har særlig betydning for sopparter knyttet til død ved, og det har en rik og særegen lavflora. Skogen vil på sikt kunne utvikle store dimensjoner og mye død ved. Det er en målsetting å beholde verneverdiene i mest mulig urørt tilstand, og eventuelt videreutvikle dem. Utvidelsen vil være i tråd med verneformålet i eksisterende naturresevat.

AVGRENSING

Verneforslaget grenser mot yngre skog i øst, og ellers mot eiendomsgrense.

ANDRE INTERESSER

Jakt. Det går stier ovenfor i lia, men området er for bratt til at det er mye brukt til friluftsliv.

TEKNISKE INNGREP

Ingen tekniske inngrep i området, men det går en traktorvei i overkant av verneforslaget.

PLANSTATUS

Hele verneforslaget er LNFR-område. Deler av lia er i kommuneplanen markert som faresone med ras- og skredfare.

FORSKRIFT

Forskriften er oppdatert til ny standardmal for verneforskrifter for naturresevater, men det er forøvrig ingen endringer i innhold.

SKOGBRUKSOPPLYSNINGER

Ikke klare ennå.

Ramfoss utvidelse

KOMMUNE: Modum

AREAL: 179 dekar

FYLKE: Buskerud

HØYDE OVER HAVET: 110 - 170

VERNEKATEGORI: Naturresevat

BERØRTE EIENDOMMER: 1

OMRÅDEBESKRIVELSE

Ramfoss naturresevat ligger på vestsiden av Snarumselva lengst nordvest i Modum kommune. Dette verneforslaget innebærer en utvidelse av resevat mot sør langs elva. Det omfatter en høy terrassekant der de mektige breelv-terrassene omkring Markmoen faller ned i Snarumselva. Hele området har høybonitet granskog på tjukke breelv-sedimenter. Gran dominerer, men stedvis inngår også en del lauvtrær.

SKOGSTRUKTUR/PÅVIRKNING

Skogstruktur og påvirkning varierer mellom gammel naturskog og ung kulturskog. Det forekommer usedvanlig gammel naturskog til å være høybonitets lavlandsgranskog, med høyreiste og meget grove trær, og rikelig med læger.

VERNEINTERESSER

Artsmangfoldet er ganske rikt, og lokaliteten huser flere sjeldne og kravfulle arter. Her er høyproduktiv gammel gran-naturskog på tjukke breelv-sedimenter i lavlandet. Så gammel skog av denne skogtypen er meget sjelden. I tillegg har området betydelige kildeskogs-kvaliteter. Isolert sett vurderes dette forslaget til utvidelse som regionalt verneverdig (**), der mye ungskog i midtpartiet gjør at en ikke gir ***. Til sammen med eksisterende Ramfoss naturresevat utgjør dette forslaget et svært verdifullt skogområde som samlet sett blir vurdert som nasjonalt verneverdig og svært viktig (****).

FORMÅL

Formålet med fredningen er å bevare et skogområde som økosystem med alt naturlig plante- og dyreliv. Av spesielle kvaliteter kan nevnes at området ligger på store grusavsetninger fra siste istid, har høyproduktiv skog som er rik på død ved, forekomster av kildegranskog og en rik flora av truede lavarter.

AVGRENSING

Utvidelsesforslaget består i hovedsak av den bratte 30 – 60 meter høye terrassekanten fra Markmoen og ned til Snarumselva. Det grenser mot elva i øst og mot yngre skog i vest.

ANDRE INTERESSER

Ikke kjent.

TEKNISKE INNGREP

Det går en traktorvei gjennom området ned til elva.

PLANSTATUS

LNFR-område

FORSKRIFT

Det foreslås noen endringer i gjeldende forskrift for Ramfoss naturresevat:

- Formålet med fredningen justeres noe basert på opplysninger fra naturfaglig registrering.
- Det åpnes for motorferdsel på bilvei i eksisterende resevat
- Det åpnes for motorferdsel på traktorvei i foreslått naturresevat for bestemte formål

SKOGBRUKSOPPLYSNINGER

Ikke klare ennå.

Tronstad utvidelse

KOMMUNE: Lier

FYLKE: Buskerud

VERNEKATEGORI: Naturresevat

AREAL: 248 dekar

HØYDE OVER HAVET: 60 - 120

BERØRTE EIENDOMMER: 1

OMRÅDEBESKRIVELSE

Verneforslaget innebærer en utvidelse sørover av eksisterende Tronstad naturresevat som ligger øverst i Lierdalen. Her har flere bekker gravd ut et omfattende ravinesystem i de marine avsetningene. I 1986 ble et areal på 106 dekar vernet som Tronstad naturresevat gjennom verneplan for edelløvsskog. Verneforslaget omfatter ravedalen fra dyrka mark og ned til elva, og det avgrenses i hovedsak av dyrket mark og eiendomsgrense.

SKOGSTRUKTUR/PÅVIRKNING

Sammensetningen av treslag er svært variert med gråor-heggeskog, edellauvsskog av typene alm-lindeskog, gråor-almeskog og gråor-askeskog, lågurtgranskog og høgstaudeskog, samt kildeskog. Det meste av området dekkes av skog som ikke har vært utsatt for tyngre påvirkning på lengre tid. Skogen er imidlertid i betydelig grad kulturpåvirket tidligere, i form av tømmer- og vedhogst.

Kulturpåvirkning antas å være en viktig økologisk faktor for treslagssammensetningen. Området blir for tiden beitet med sau. Det finnes en del gamle, grovvokste trær som har kommet i oppløsningsfase, først og fremst gran og alm. Området har rikelig med død ved, dels av grove dimensjoner og i ulike nedbrytningsstadier.

VERNEINTERESSER

Dette området har svært stor verdi fordi raviner under marin grense er en sjelden naturtype internasjonalt, som Norge har internasjonalt ansvar for. Ravinedal er oppført som truet, kategori sårbar (VU). Store deler av ravinesystemene i Norge er planert og oppdyrket, og større intakte områder som i tillegg er dekket av gammelskog er (meget) sjeldne. Det er en rekke prioriterte skogtyper representert i verneforslaget; edelløvsskog, rik sumpskog, lågurtgranskog og flommarkskog.

Artsmangfoldet er rikt. Spesielt gir de store mengdene med død ved i området grunnlag for et stort innslag av vedsopper. Også innen moser, karplanter, insekter og fugler er mangfoldet stort. Ved den naturfaglige registreringen ble det observert 12 rødlistearter.

Med hensyn til mangelanalysen oppfylder området de generelle skogvern manglene (1) "lavlandsskog" og (2) "rike skogtyper" meget godt, (3) "viktige forekomster av rødlistearter" godt, og underkriteriet "internasjonale ansvarstyper" meget godt. En rekke prioriterte skogtyper er også representert i større eller mindre grad. Tronstad-utvidelse anses nasjonalt verneverdig (***) .

FORMÅL

Formålet med eksisterende naturresevat og denne utvidelsen er å bevare et intakt ravinelandskap på marin leire med sitt biologiske mangfold i form av naturtyper, økosystemer og arter samt områdets naturlige økologiske prosesser. Raviner under marin grense er en sjelden naturtype internasjonalt. Skogen er lite påvirket i nyere tid. Reseruatet har flere rike skogtyper og har særskilt betydning for biologisk mangfold knyttet til rik, fuktig edelløvsskog og til død ved.

AVGRENSING

Eksisterende resevat ligger nord for utvidelsesforslaget. Grensene for verneforslaget følger i stor grad eiendomsgrense. Unntaket er i øst der det grenser mot dyrket mark. Det er gjort noen mindre justeringer av avgrensning etter oppstartsmeldingen. Grensen er trukket noe lenger unna gårdstunet, og det er gjort mindre justeringer for å holde to traktorveier utenfor.

ANDRE INTERESSER

Det meste av verneforslaget er gjerdet inn og blir beitet med sau. I tillegg har tidligere noe hogst til f.eks. ved vært av interesse for grunneier.

TEKNISKE INNGREP

Fylkesveg 20 mellom Sylling og Tronstad deler verneforslaget i to. Selve veien og arealet langs veien som er eid av Statens vegvesen, er ikke inkludert i forslaget. Det er gjennom forskriften gitt mulighet til å søke om tillatelse til vegetasjonsrydding langs fylkesveien av hensyn til trafikksikkerhet. Det er ingen tekniske inngrep innenfor forslaget med unntak av gjerder for husdyrbeite.

PLANSTATUS

Hele områder er LNFR-område. Lengst i sør er et areal markert med ras- og skredfare.

FORSKRIFT

Fylkesmannen foreslår enkelte endringer i vernebestemmelsene. Formålsparagrafen er noe endret og formålet med vernet er konkretisert. I tillegg er forskriften oppdatert i tråd med dagens mal for verneforskrifter. Dyrelivet foreslås fredet, men jakt, fangst og fiske skal være tillatt i samsvar med gjeldende lovverk. Det er tatt inn forbud mot bålbrekking og mot bruk av reservatet til idrettsarrangementer og andre større arrangementer. Mulighet for tillatelse til hogst av ved til eget bruk foreslås tatt ut av forskriften. Fylkesmannen foreslår et forbud mot bruk av sykkel og hest og kjerre samt ridning i naturreservatet. I dette området mener Fylkesmannen bruk av sykkel og hest kan ha uheldig virkning på verneverdiene i form av erosjon i ravinesystemet. Samtidig er det gode alternativer for ferdsel på fylkesveien gjennom området, og andre områder for ridning og sykling som gjør at et forbud innenfor naturreservatet kan forsvares for å sikre verneverdiene.

SKOGBRUKSOPPLYSNINGER

Total-areal	Produktivt areal (daa)				Annet areal (daa)			Tilvekst	Volum
daa	H	M	L	Sum	Myr	Skogkl	Annet	m³	m³
255	251			251			4	120	6 200

Juvsåsen utvidelse

KOMMUNE: Sigdal

AREAL: 133 dekar

FYLKE: Buskerud

HØYDE OVER HAVET: 280 - 300

VERNEKATEGORI: Naturresevat

BERØRTE EIENDOMMER: 1

OMRÅDEBESKRIVELSE

Juvsåsen naturresevat ble vernet i 2015 og ligger litt nord for Prestfoss. Utvidelsesforslaget ligger på østsiden av resevatet. Hensikten er å inkludere hele landskapet rundt Kroktjenn med myr, vann og skogarealer. Dette er et kompleks med store arealer mest fattig torvmyr.

SKOGSTRUKTUR/PÅVIRKNING

Skogen er i hovedsak furuskog i hkl V med preg av furumyrskog.

VERNEINTERESSER

Det er ikke kjent noen spesielle verneverdier i det foreslåtte utvidelsesarealet. Det hører likevel naturlig med i landskapsrommet rundt Kroktjenn.

FORMÅL

Formålet er å bevare et skogområde med svært stor økologisk variasjon og med mange ulike skogsamfunn representert. Området består av overveiende gammel naturskog rik på død ved og med tydelig preg av tidligere tiders skogbranner. Området har særskilt betydning for biologisk mangfold på grunn av stor forekomst av høyproduktiv, lavereliggende skog, mye gamle trær og død ved i ulike nedbrytingsstadier og mye løvtrær, særlig osp. Artsmangfoldet er svært høyt, særlig av karplanter og vedboende sopp, og det er registrert en rekke krevende og sjeldne arter. Det er en målsetting å beholde verneverdiene i best mulig tilstand, og eventuelt videreutvikle dem.

AVGRENSING

Avgrensningen følger det naturlige landskapsrommet rundt Kroktjenn.

ANDRE INTERESSER

Jakt. Beiting. Det går en skiløype gjennom området.

TEKNISKE INNGREP

Det er ikke kjente tekniske inngrep innenfor verneforslaget. Myra sør for utvidelsen er brukt til torvuttak. Det ligger en hytte rett øst for grensen til verneforslaget.

PLANSTATUS

LNFR-område.

FORSKRIFT

Det går ei skiløype gjennom verneforslaget og eksisterende resevat, men ved en feil er det i eksisterende forskrift ikke tatt inn noe punkt om vedlikehold og preparering av skiløyper. Nå foreslås det en generell tillatelse til å rydde og vedlikeholde skiløypa, og det etter søknad kan gis tillatelse til motorferdsel for preparering av skiløype.

Det er ikke gjort andre endringer i forskriften.

SKOGBRUKSOPPLYSNINGER

Ikke klare ennå.

6. Litteratur

- Bendiksen, E. 2012. Naturverdier for lokalitet Tronstad, registrert i forbindelse med prosjekt Frivilligvern 2011. NaRIN faktaark. BioFokus, NINA, Miljøfaglig utredning.
- Framstad, E., Økland, B., Bendiksen, E., Bakkestuen, V., Blom, H. & Brandrud T.E. 2002. Evaluering av skogvernet i Norge. NINA Fagrapport 54.
- Framstad, E., Økland, B., Bendiksen, E., Bakkestuen, V., Blom, H. & Brandrud, T.E. 2003. Liste over prioriterte mangler ved skogvernet. - NINA oppdragsmelding 769.
- Hofton T. H. 2008. Naturverdier for lokalitet Veikulåsen utvidelse, registrert i forbindelse med prosjekt Frivilligvern 2007. NaRIN faktaark. BioFokus, NINA, Miljøfaglig utredning.
- Hofton T. H. 2013. Naturverdier for lokalitet Ramfoss NR utv. S, registrert i forbindelse med prosjekt Frivilligvern 2012. NaRIN faktaark. BioFokus, NINA, Miljøfaglig utredning.
- Hofton T. H. 2014. Naturverdier for lokalitet Holmennatten pgs, registrert i forbindelse med prosjekt Frivilligvern 2013. NaRIN faktaark. BioFokus, NINA, Miljøfaglig utredning.
- Hofton T. H. 2015. Naturverdier for lokalitet Langåsen, registrert i forbindelse med prosjekt Frivilligvern 2015. NaRIN faktaark. BioFokus, NINA, Miljøfaglig utredning.
- Klepsland J. 2010. Naturverdier for lokalitet Storebølingen, registrert i forbindelse med prosjekt Bekkekløfter 2008. NaRIN faktaark. BioFokus, NINA, Miljøfaglig utredning.
- Klepsland J. T. 2016. Naturverdier for lokalitet Storebølingen-Surtebergflaket, registrert i forbindelse med prosjekt Frivilligvern 2015. NaRIN faktaark. BioFokus, NINA, Miljøfaglig utredning.

Sammendrag av merknader til oppstartsmelding og Fylkesmannens kommentarer

Språkrådet – stedsnavnstjenesten for Østlandet og Agderfylkene har jamført navneforslagene med sentralt stedsnavnregister og herredsregisteret. Stedsnavntjenesten anbefaler å erstatte bindestreken i Trillemarka-Rollagsfjell naturreservat med «og», men har for øvrig ingen merknader til stedsnavnene.

Fylkesmannens kommentar: Fylkesmannen viser til at Trillemarka-Rollagsfjell naturreservat er et eksisterende verneområde, med et innarbeidet navn og en grafisk profil. Fylkesmannen merker seg anbefalingen fra Språkrådet til senere navnetting av nye verneområder, men mener det ikke er aktuelt å endre navnet på verneområdet ifb. med denne begrensede utvidelsen.

Kartverket viser til at datasettet for naturvernområder og forslag til verneområder fra 1. januar 2015 inngår i det offentlige kartgrunnlag. Kartverket forutsetter at kart over verneområdene utarbeides raskest mulig slik at det blir tilgjengelig for de respektive kommunene i arealplanleggingen. Kartverket anbefaler også at bindestreken i Trillemarka-Rollagsfjell naturreservat erstattes med «og», men har for øvrig ingen merknader til stedsnavnene.

Fylkesmannens kommentar: Fylkesmannen vil utarbeide og presentere kart umiddelbart etter vernevedtak i tråd med Miljødirektoratets spesifisering. For merknad om Trillemarka-Rollagsfjell naturreservat viser vi til Fylkesmannens vurdering over.

Direktoratet for mineralforvaltning har ingen merknader til de aktuelle områdene i denne høringen.

Statnett har gått gjennom forslagene til verneområder. Områdene som er aktuelle i denne høringen berører ikke Statnetts ledninger/stasjonsområder.

Forsvarsbygg har ingen merknader til planavgrensningen i sakene, men en generell kommentar til verneforskriftene som skal utarbeides. Forsvarsbygg ber om at det tas med et generelt unntak i ferdselsbestemmelsene som sier at ferdselsbestemmelsene ikke er til hinder for landing og start med forsvarets luftfartøy.

Fylkesmannens kommentar: Malen for verneforskrifter er endret i tråd med dette som følge av lignende innspill i tidligere verneprosesser. Kommentaren til Forsvarsbygg er derfor ivaretatt i høringsforslagene til verneforskrifter for de nye verneområdene.

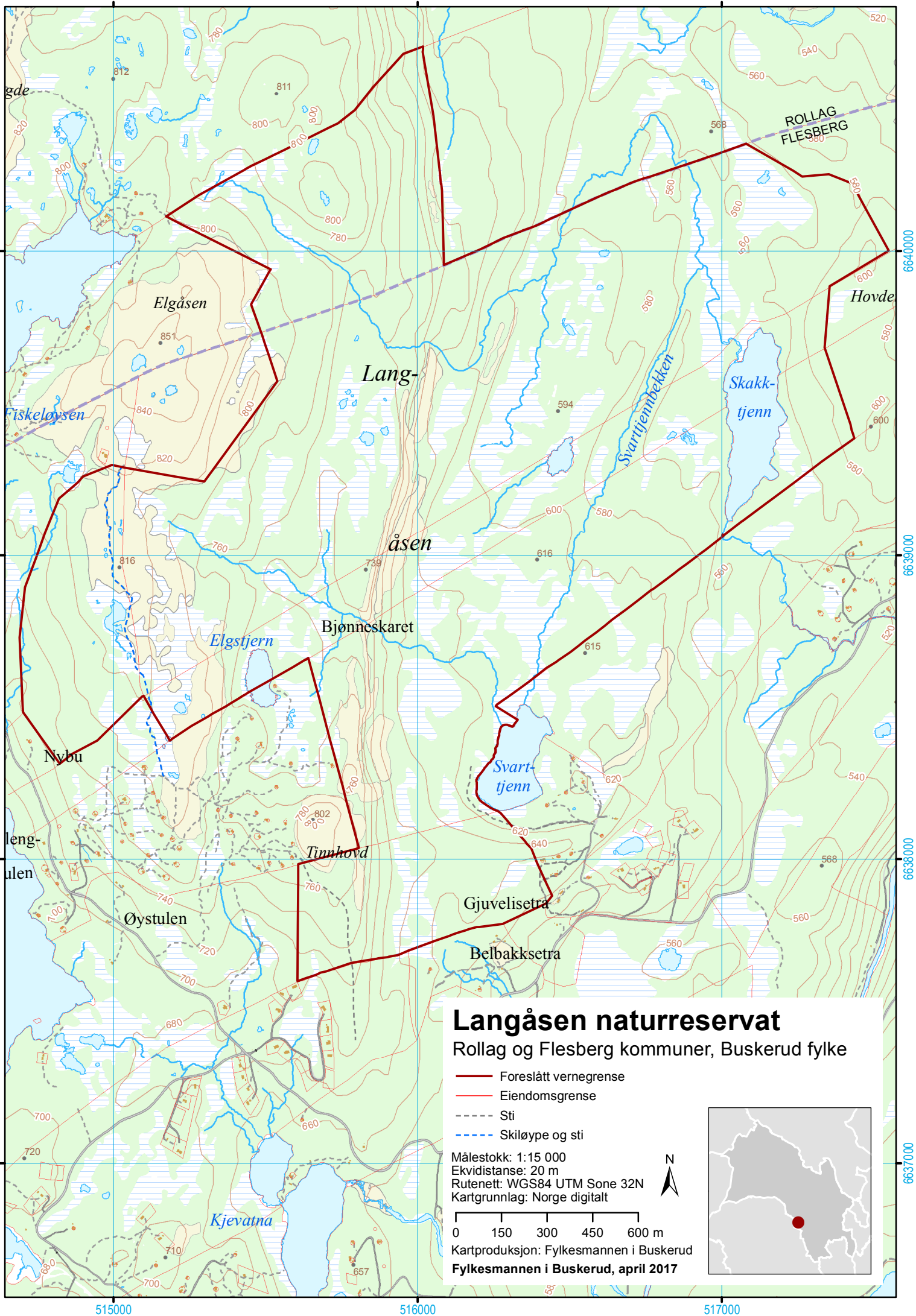
Bane Nor har gått gjennom samtlige forslag til nytt vern. Ingen av områdene vil være i nærheten av jernbane, og de har således ingen merknader.

Statens vegvesen forutsetter at i den grad verneområdene berører riks- eller fylkesveger må verneområdene avgrensnes og/eller det må settes bestemmelser slik at normal drift og vedlikehold av vegen ikke hindres.

Fylkesmannens kommentar: Fylkesveg 20 i Lier går gjennom foreslått utvidelse av Tronstad naturreservat. Aktuelt areal som er eid av Statens vegvesen er holdt utenfor verneforslaget, og veien ansees derfor ivaretatt.

WWF har innspill rundt avgrensningen av Storebølingen og Surtebergflaget og Ramfoss for å få med forekomster av sårbare og truede arter i tilknytning til de foreslåtte områdene. For øvrig støtter WWF de framlagte forslagene.

Fylkesmannens kommentar: Fylkesmannen har vært i kontakt med grunneierne gjennom Viken skog. Det er gjort endringer i avgrensningen nederst i Storebølingen. Forhandlinger med grunneierne er ikke avsluttet og det vil fortsatt kunne komme endringer i endelig avgrensning.. For Ramfoss er det ikke gjort endringer i avgrensningen.



Langåsen naturreservat

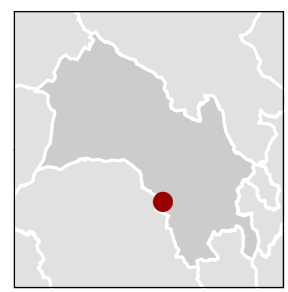
Rollag og Flesberg kommuner, Buskerud fylke

- Foreslått vernegrense
- Eiendomsgrense
- - - Sti
- - - Skiløype og sti

Målestokk: 1:15 000
 Ekvidistanse: 20 m
 Rutennett: WGS84 UTM Sone 32N
 Kartgrunnlag: Norge digitalt

0 150 300 450 600 m

Kartproduksjon: Fylkesmannen i Buskerud
Fylkesmannen i Buskerud, april 2017



515000

516000

517000

6640000

6639000

6638000

6637000

Forskrift om vern av Langåsen naturreservat, Flesberg kommune og Rollag kommune, Buskerud

Fastsatt ved kongelig resolusjon med hjemmel i lov 19. juni 2009 nr.100 om forvaltning av naturens mangfold (naturmangfoldloven) § 34 jf. § 37 og § 62. Fremmet av Klima- og miljødepartementet.

§ 1. (formål)

Formålet med naturreservatet er å bevare et variert skogområde med sitt biologiske mangfold i form av naturtyper, økosystemer, arter og naturlige økologiske prosesser. Området er spesielt ved at det har nesten utelukkende eldre og gammel skog, herunder forekomster av gammel naturskog og urskognære parti. Særlig viktig er forekomstene av gammel granskog på god bonitet og av sørvendte brattskrenter med edelløvskog og rik sørbergflora. Det er en målsetting å beholde verneverdiene i best mulig tilstand, og eventuelt videreutvikle dem.

§ 2. (geografisk avgrensning)

Naturreservatet berører følgende gnr./bnr.: 1/1, 2/1, 6/1 og 6/2 i Flesberg kommune og 67/1 i Rollag kommune.

Naturreservatet dekker et totalareal på ca. 4 075 dekar. Grensene for naturreservatet går fram av kart datert Klima- og miljødepartementet201*. De nøyaktige grensene for naturreservatet skal avmerkes i marka. Knekkpunktene skal koordinatfestes.

Verneforskriften med kart oppbevares i Flesberg og Rollag kommuner, hos Fylkesmannen i Buskerud, i Miljødirektoratet og i Klima- og miljødepartementet.

§ 3. (vernebestemmelser)

I naturreservatet må ingen foreta noe som forringer verneverdiene angitt i verneformålet.

I naturreservatet gjelder følgende vernebestemmelser:

- a) Vegetasjonen, herunder døde busker og trær, er vernet mot skade og ødeleggelse. Det er forbudt å fjerne planter og sopp (inkludert lav) eller deler av disse fra naturreservatet. Planting eller såing av trær og annen vegetasjon er forbudt.
- b) Dyrelivet, herunder reirplasser og hiområder, er vernet mot skade, ødeleggelse og unødig forstyrrelse. Utsetting av dyr er forbudt.
- c) Det må ikke iverksettes tiltak som kan endre naturmiljøet, som f.eks. oppføring av bygninger, anlegg, gjerder, andre varige eller midlertidige innretninger, parkering av campingvogner, brakker e.l., framføring av luftledninger, jordkabler, kloakkledninger, bygging av veier, drenering eller annen form for tørrlegging, uttak, oppfylling eller lagring av masse, utføring av kloakk eller andre konsentrerte forurensningstilførsler, opplag av båter, henleggelse av avfall, gjødsling, kalking eller bruk av kjemiske bekjempingsmidler. Forsøpling er forbudt. Opplistingen av tiltak er ikke uttømmende.
- d) Bruk av naturreservatet til idrettsarrangementer eller andre større arrangementer er forbudt.

§ 4. (generelle unntak fra vernebestemmelsene)

Vernebestemmelsene i § 3 annet ledd er ikke til hinder for:

- a) Sanking av bær og matsopp.
- b) Jakt, fangst og fiske i samsvar med gjeldende lovverk.
- c) Felling av store rovdyr i samsvar med gjeldende lovverk.
- d) Beiting.
- e) Utsetting av saltsteiner.
- f) Bålbrenning med tørrkvist fra bakken eller medbrakt ved i samsvar med gjeldende lovverk.
- g) Oppsetting av midlertidige mobile jakttårn for storviltjakt og forsiktig rydding av kvist og småbusker i skuddfeltet.
- h) Rydding og vedlikehold av eksisterende stier og skiløype inntegnet på vernekartet, dvs. fjerning av greiner og nedfall over stien.

§ 5. (regulering av ferdsel)

Forslag 28.4.2017

All ferdsel skal skje varsomt og ta hensyn til vegetasjon, dyreliv og kulturminner.

I naturreservatet gjelder følgende bestemmelser om ferdsel:

- a) Motorisert ferdsel til lands og til vanns er forbudt, herunder landing og start med luftfartøy.
- b) Utenom eksisterende veger og stier er bruk av sykkel og hest og kjerre samt ridning forbudt.

§ 6. (generelle unntak fra ferdselsbestemmelsene)

Ferdselsbestemmelsene i § 5 er ikke til hinder for gjennomføring av militær operativ virksomhet og tiltak i forbindelse med ambulanse-, politi-, brannvern-, rednings- og oppsynsvirksomhet, samt gjennomføring av skjøtsels- og forvaltningsoppgaver som er bestemt av forvaltningsmyndigheten. Unntaket gjelder ikke øvingsvirksomhet.

Ferdselsbestemmelsene i § 5 annet ledd er ikke til hinder for:

- a) Nødvendig motorferdsel i forbindelse med uttransport av syke og skadde bufe. Kjøretøy som benyttes skal være skånsomt mot markoverflaten. Det skal gis melding til ansvarlig oppsyn for verneområdet i forkant av kjøring.
- b) Nødvendig uttransport av felt elg og hjort med lett beltekjøretøy som ikke setter varige spor i terrenget.
- c) Landing og start med Forsvarets luftfartøy.

§ 7. (spesifiserte dispensasjonsbestemmelser)

Forvaltningsmyndigheten kan etter søknad gi dispensasjon til:

- a) Avgrenset bruk av naturreservatet for aktiviteter nevnt i § 3 d.
- b) Istandsetting, vedlikehold og skjøtsel av kulturminner.
- c) Tiltak i forbindelse med forvaltning av vilt og fisk.
- d) Bruk av reservatet i miljøtilpasset reiselivsvirksomhet etter plan godkjent av forvaltningsmyndigheten.
- e) Oppføring av gjerder for husdyrbeite.
- f) Nødvendig motorferdsel i forbindelse med formål nevnt i § 4 e og § 7 b og e.
- g) Nødvendig motorferdsel for uttransport av felt elg og hjort med annet kjøretøy enn lett beltekjøretøy som nevnt i § 6 annet ledd b.
- h) Nødvendig motorferdsel for oppkjøring av skiløype i løypetrasè vist på vernekartet.

§ 8. (generelle dispensasjonsbestemmelser)

Forvaltningsmyndigheten kan gjøre unntak fra forskriften dersom det ikke strider mot vernevedtakets formål og ikke kan påvirke verneverdiene nevneverdig, eller dersom sikkerhetshensyn eller hensynet til vesentlige samfunnsinteresser gjør det nødvendig, jf. naturmangfoldloven § 48.

§ 9. (skjøtsel)

Forvaltningsmyndigheten, eller den forvaltningsmyndigheten bestemmer, kan iverksette tiltak for å opprettholde eller oppnå den natur- eller kulturtilstand som er formålet med vernet jf. naturmangfoldloven § 47.

§ 10. (forvaltningsplan)

Det kan utarbeides forvaltningsplan med nærmere retningslinjer for forvaltning av naturreservatet. Forvaltningsplanen kan inneholde nærmere retningslinjer for gjennomføring av skjøtsel.

§ 11. (forvaltningsmyndighet)

Miljødirektoratet fastsetter hvem som skal ha forvaltningsmyndighet etter denne forskriften.

§ 12. (ikrafttredelse)

Denne forskriften trer i kraft straks.

Storebølingen og Surtebergflaget

Krødsherad kommune, Buskerud fylke

- Foreslått vernegrense
- - Eiendomsgrense

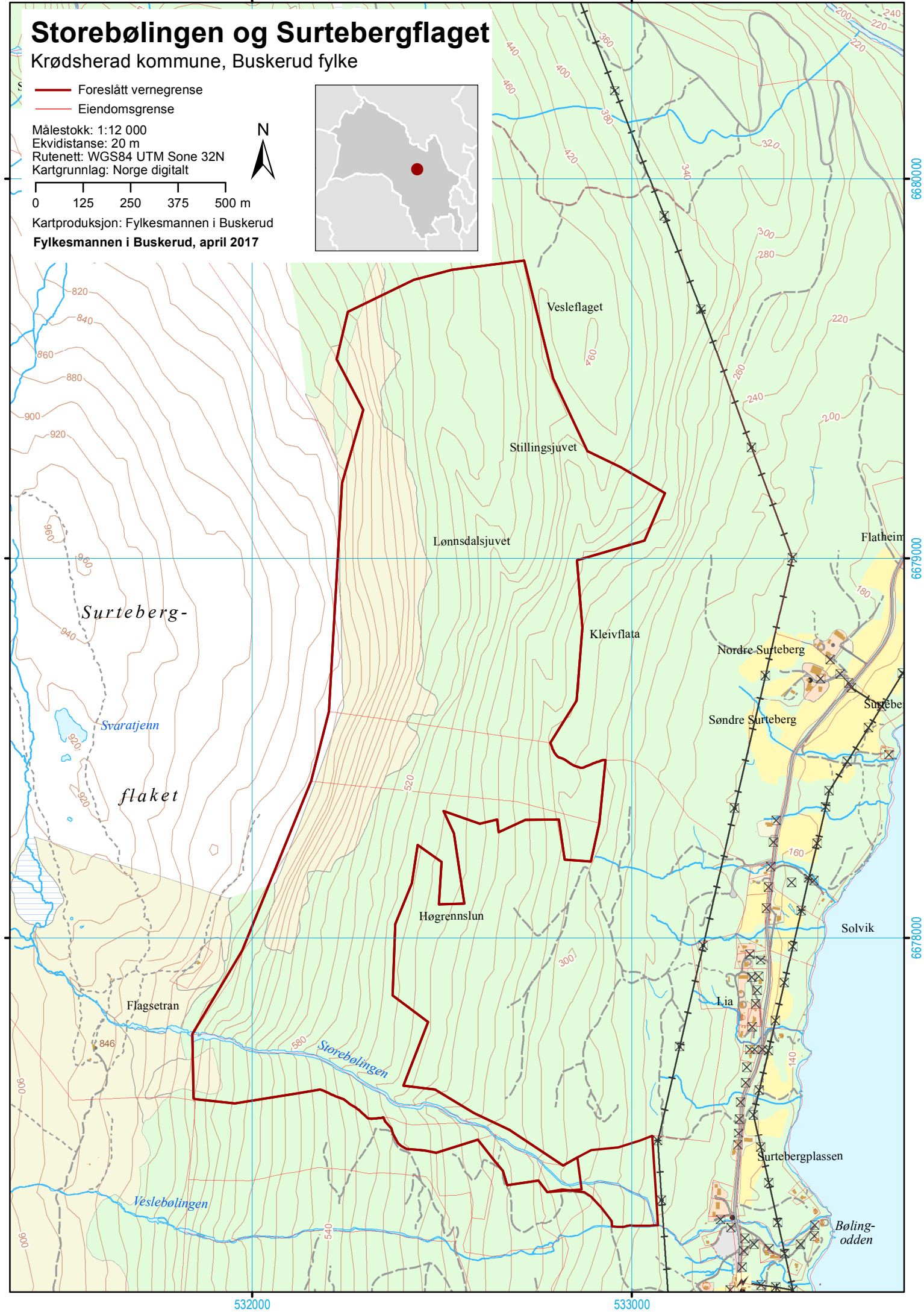
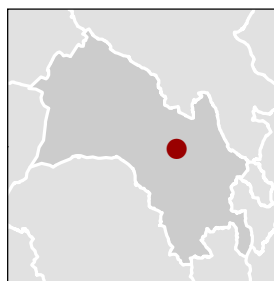
Målestokk: 1:12 000
Ekvidistanse: 20 m
Rutenett: WGS84 UTM Sone 32N
Kartgrunnlag: Norge digitalt



0 125 250 375 500 m

Kartproduksjon: Fylkesmannen i Buskerud

Fylkesmannen i Buskerud, april 2017



6680000

6679000

6678000

53200

53300

Forslag om vern av Storebølingen og Surtebergflaget naturreservat i Krødsherad kommune i Buskerud fylke

Fastsatt ved kongelig resolusjonmed hjemmel i lov 19. juni 2009 nr.100 om forvaltning av naturens mangfold (naturmangfoldloven) § 34 jf. § 37 og § 62. Fremmet av Klima- og miljødepartementet.

§ 1 Formål

Formålet med naturreservatet er å bevare et skogområde med gammel naturskog og med spesielle verdier knyttet til gammel lavlandsblandingsskog og bekkekløft. Området har særskilt betydning for biologisk mangfold gjennom et rikt artsmangfold særlig av sopp og karplanter. Det er en målsetting å beholde verneverdiene i mest mulig urørt tilstand, og eventuelt videreutvikle dem.

§ 2 Geografisk avgrensning

Naturreservatet berører følgende gnr./bnr.: 211/6, 212/4, 212/6, 212/7, 212/10, 212/14 i Krødsherad kommune.

Naturreservatet dekker et totalareal på ca. 1176 dekar. Grensene for naturreservatet går fram av kart datert Klima- og miljødepartementet ... 201*. De nøyaktige grensene for naturreservatet skal avmerkes i marka. Knekkpunktene skal koordinatfestes.

Verneforskriften med kart oppbevares i Krødsherad kommune, hos Fylkesmannen i Buskerud, i Miljødirektoratet og i Klima- og miljødepartementet.

§ 3 Vernebestemmelser

I naturreservatet må ingen foreta noe som forringer verneverdiene angitt i verneformålet.

I naturreservatet gjelder følgende vernebestemmelser:

- a. Vegetasjonen, herunder døde busker og trær, er vernet mot skade og ødeleggelse. Det er forbudt å fjerne planter og sopp (inkludert lav) eller deler av disse fra naturreservatet. Planting eller såing av trær og annen vegetasjon er forbudt.
- b. Dyrelivet, herunder reirplasser og hiområder, er vernet mot skade, ødeleggelse og unødige forstyrrelse. Utsetting av dyr er forbudt.
- c. Det må ikke iverksettes tiltak som kan endre naturmiljøet, som f.eks. oppføring av bygninger, anlegg, gjerder, andre varige eller midlertidige innretninger, parkering av campingvogner, brakker e.l., framføring av luftledninger, jordkabler, kloakkledninger, bygging av veier, drenering eller annen form for turrlegging, uttak, oppfylling og lagring av masse, utføring av kloakk eller andre konsentrerte forurensningstilførsler, opplag av båter, henleggelse av avfall, gjødsling, kalking eller bruk av kjemiske bekjempingsmidler. Forsøpling er forbudt. Opplistingen av tiltak er ikke uttømmende.
- d. Bruk av naturreservatet til idrettsarrangementer eller andre større arrangementer er forbudt.

§ 4 Generelle unntak fra vernebestemmelsene

Vernebestemmelsene i § 3 annet ledd er ikke til hinder for:

- a. Sanking av bær og matsopp.
- b. Jakt, fangst og fiske i samsvar med gjeldende lovverk.
- c. Felling av store rovdyr i samsvar med gjeldende lovverk.
- d. Beiting.
- e. Utsetting av saltsteiner.
- f. Bålbrenning med tørrkvist fra bakken eller medbrakt ved i samsvar med gjeldende lovverk.

- g. Oppsetting av midlertidige mobile jaktårn for storviltjakt og forsiktig rydding av kvist og småbusker i skuddfeltet.

§ 5 Regulering av ferdsel

All ferdsel skal skje varsomt og ta hensyn til vegetasjon, dyreliv og kulturminner.

I naturreservatet gjelder følgende bestemmelser om ferdsel:

- a. Motorisert ferdsel til lands og til vanns er forbudt, herunder start og landing med luftfartøy.
- b. Utenom eksisterende veger og stier er bruk av sykkel og hest og kjerre samt ridning forbudt.

§ 6 Generelle unntak fra ferdselsbestemmelsene

Ferdselsbestemmelsene i § 5 er ikke til hinder for gjennomføring av militær operativ virksomhet og tiltak i forbindelse med ambulanse-, politi-, brannvern-, rednings- og oppsynsvirksomhet, samt gjennomføring av skjøtsels- og forvaltningsoppgaver som er bestemt av forvaltningsmyndigheten. Unntaket gjelder ikke øvingsvirksomhet.

Ferdselsbestemmelsene i § 5 annet ledd er ikke til hinder for:

- a. Nødvendig motorferdsel i forbindelse med uttransport av syke og skadde bufe. Kjøretøy som benyttes skal være skånsomt mot markoverflaten. Det skal gis melding til ansvarlig oppsyn for verneområdet i forkant av kjøring.
- b. Nødvendig uttransport av felt elg og hjort med lett beltekjøretøy som ikke setter varige spor i terrenget.
- c. Landing og start med Forsvarets luftfartøy.

§ 7 Spesifiserte dispensasjonsbestemmelser

Forvaltningsmyndigheten kan etter søknad gi dispensasjon til:

- a. Avgrenset bruk av naturreservatet for aktiviteter nevnt i § 3 d.
- b. Istandsetting, vedlikehold og skjøtsel av kulturminner.
- c. Tiltak i forbindelse med forvaltning av vilt og fisk.
- d. Bruk av reservatet i miljøtilpasset reiselivsvirksomhet etter plan godkjent av forvaltningsmyndigheten.
- e. Oppsetting av gjerde for husdyrbeite.
- f. Nødvendig motorferdsel på snødekt mark i forbindelse med formål nevnt i §§ 4 e, 7 b og 7 e.

§ 8 Generelle dispensasjonsbestemmelser

Forvaltningsmyndigheten kan gjøre unntak fra forskriften dersom det ikke strider mot vernevedtakets formål og ikke kan påvirke verneverdiene nevneverdig, eller dersom sikkerhetshensyn eller hensynet til vesentlige samfunnsinteresser gjør det nødvendig, jf. naturmangfoldloven § 48.

§ 9 Skjøtsel

Forvaltningsmyndigheten, eller den forvaltningsmyndigheten bestemmer, kan iverksette tiltak for å opprettholde eller oppnå den natur- eller kulturtilstand som er formålet med vernet jf. naturmangfoldloven § 47.

§ 10 Forvaltningsplan

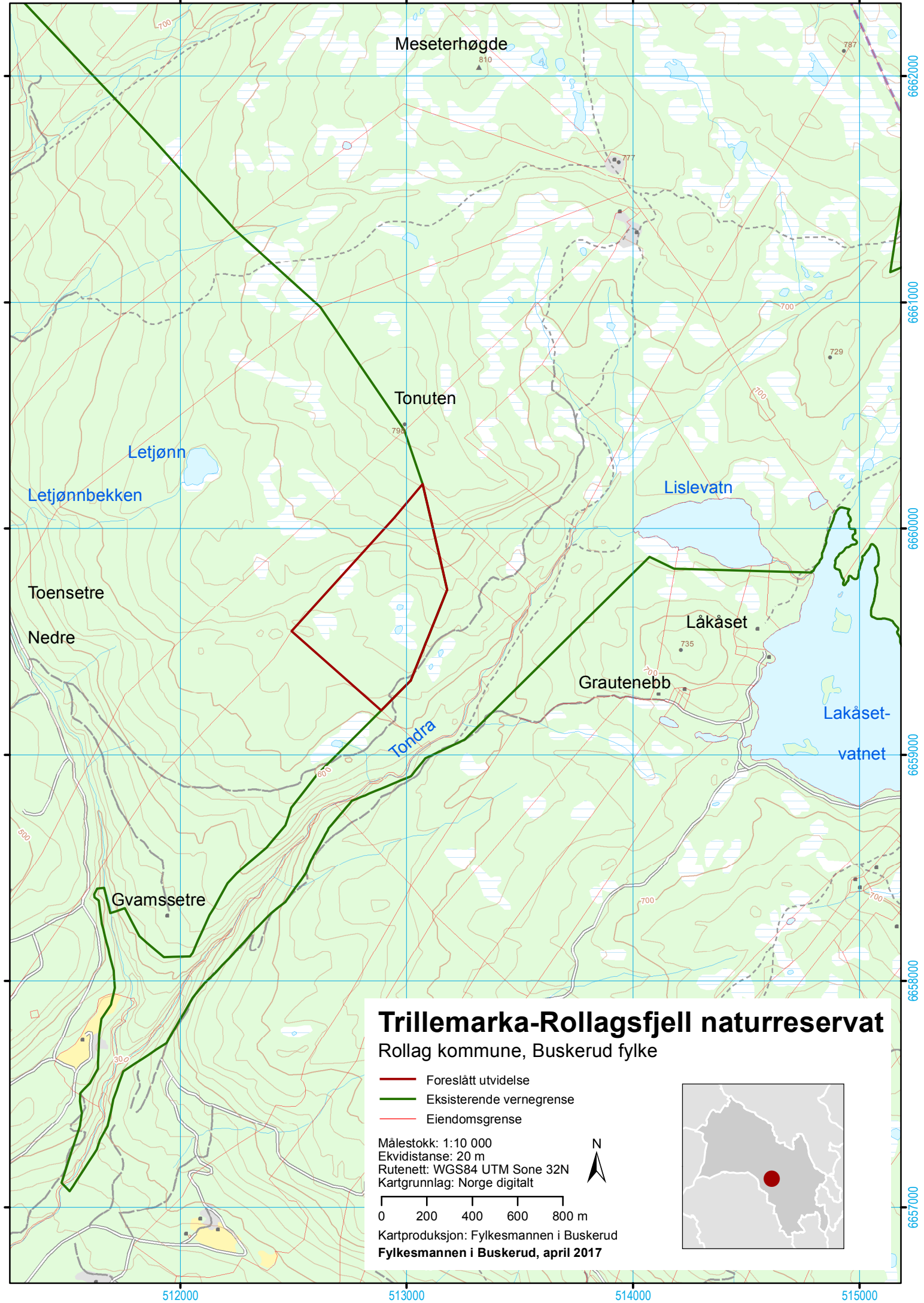
Det kan utarbeides forvaltningsplan med nærmere retningslinjer for forvaltning av naturreservatet. Forvaltningsplanen kan inneholde nærmere retningslinjer for gjennomføring av skjøtsel.

§ 11 Forvaltningsmyndighet

Miljødirektoratet fastsetter hvem som skal ha forvaltningsmyndighet etter denne forskriften.

§ 12 Ikrafttredelse

Denne forskriften trer i kraft straks.

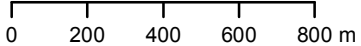


Trillemarka-Rollagsfjell naturreservat

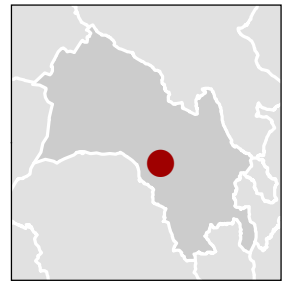
Rollag kommune, Buskerud fylke

- Foreslått utvidelse
- Eksisterende vernegrense
- Eiendomsgrense

Målestokk: 1:10 000
Ekvidistans: 20 m
Rutenett: WGS84 UTM Sone 32N
Kartgrunnlag: Norge digitalt






Kartproduksjon: Fylkesmannen i Buskerud
Fylkesmannen i Buskerud, april 2017



Veikulåsen naturreservat

Gol kommune, Buskerud fylke

-  Foreslått utvidelse
-  Eksisterende vernegrense
-  Eiendomsgrænse

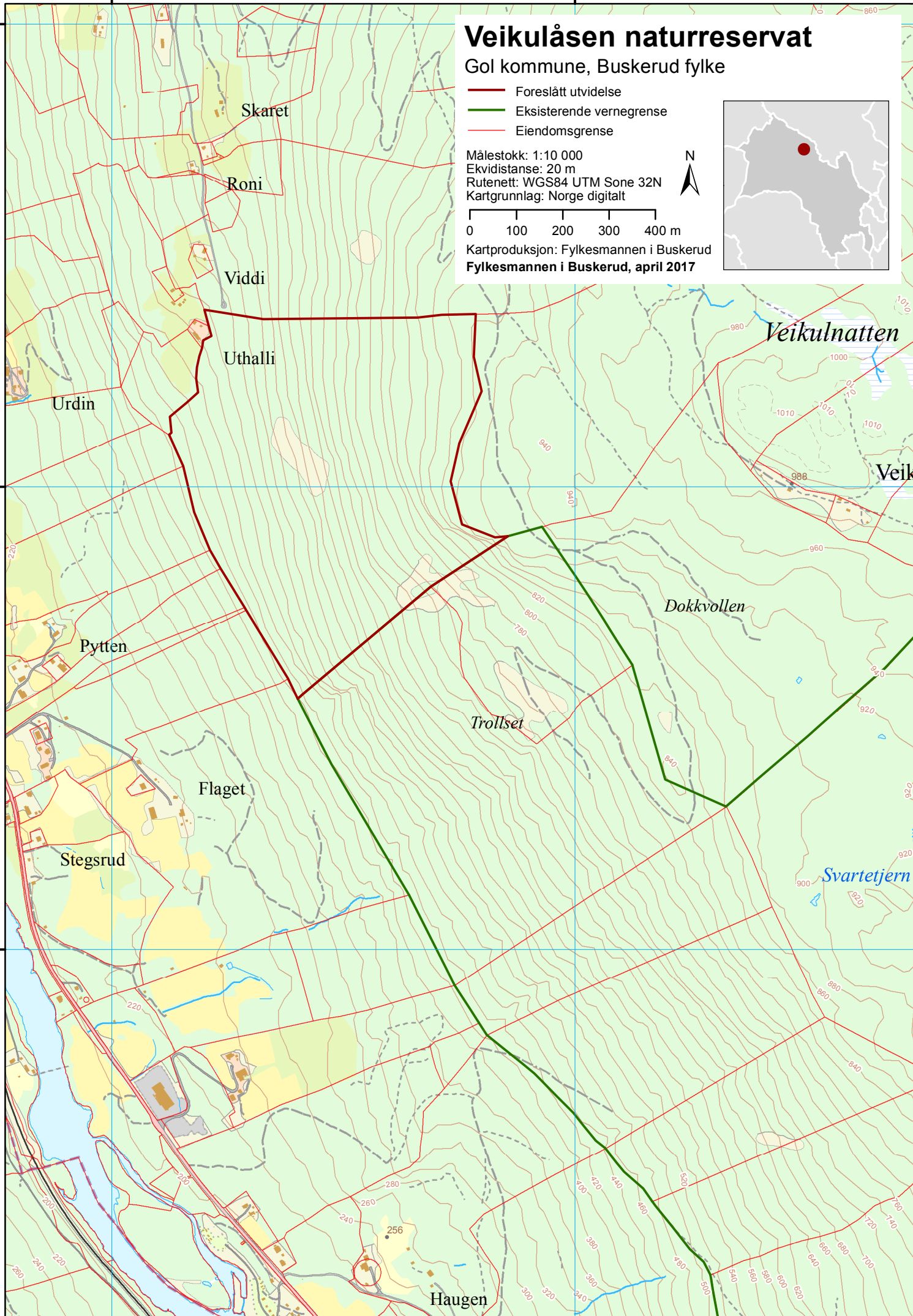
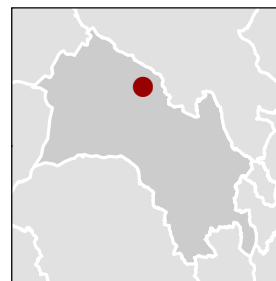
Målestokk: 1:10 000
Ekvidistanse: 20 m
Rutenett: WGS84 UTM Sone 32N
Kartgrunnlag: Norge digitalt



0 100 200 300 400 m

Kartproduksjon: Fylkesmannen i Buskerud

Fylkesmannen i Buskerud, april 2017



502000

503000

6728000

6727000

6726000

Forslag om vern av Veikulåsen naturreservat i Gol kommune i Buskerud fylke

Fastsatt ved kongelig resolusjonmed hjemmel i lov 19. juni 2009 nr.100 om forvaltning av naturens mangfold (naturmangfoldloven) § 34 jf.§ 37 og § 62. Fremmet av Klima- og miljødepartementet.

§ 1 Formål

Formålet med naturreservatet er å bevare et tilnærmet urørt naturområde med sitt biologiske mangfold i form av naturtyper, økosystemer, arter og naturlige økologiske prosesser. Området har en særskilt betydning som et regionalt stort skogområde med store topografiske variasjoner. Området har særlig betydning for sopparter knyttet til død ved, og det har en rik og særegen lavflora. Skogen vil på sikt kunne utvikle store dimensjoner og mye død ved. Det er en målsetting å beholde verneverdiene i mest mulig urørt tilstand, og eventuelt videreutvikle dem.

§ 2 Geografisk avgrensning

Naturreservatet berører følgende gnr./bnr.: 1/1, 1/5, 1/14, 3/3, 5/41, 6/12 og 6/22 i Gol kommune.

Naturreservatet dekker et totalareal på ca. 6 093 dekar. Grensene for naturreservatet går fram av kart datert Klima- og miljødepartementet ... 201*. De nøyaktige grensene for naturreservatet skal avmerkes i marka. Knekkpunktene skal koordinatfestes.

Verneforskriften med kart oppbevares i Gol kommune, hos Fylkesmannen i Buskerud, i Miljødirektoratet og i Klima- og miljødepartementet.

§ 3 Vernebestemmelser

I naturreservatet må ingen foreta noe som forringer verneverdiene angitt i verneformålet.

I naturreservatet gjelder følgende vernebestemmelser:

- a. Vegetasjonen, herunder døde busker og trær, er vernet mot skade og ødeleggelse. Det er forbudt å fjerne planter og sopp (inkludert lav) eller deler av disse fra naturreservatet. Planting eller såing av trær og annen vegetasjon er forbudt.
- b. Dyrelivet, herunder reirplasser og hiområder, er vernet mot skade, ødeleggelse og unødig forstyrrelse. Utsetting av dyr er forbudt.
- c. Det må ikke iverksettes tiltak som kan endre naturmiljøet, som f.eks. oppføring av bygninger, anlegg, gjerder, andre varige eller midlertidige innretninger, parkering av campingvogner, brakker e.l., framføring av luftledninger, jordkabler, kloakkledninger, bygging av veier, drenering eller annen form for tørrlegging, uttak, oppfylling og lagring av masse, utføring av kloakk eller andre konsentrerte forurensningstilførsler, opplag av båter, henleggelse av avfall, gjødsling, kalking eller bruk av kjemiske bekjempingsmidler. Forsøpling er forbudt. Opplistingen av tiltak er ikke uttømmende.
- d. Bruk av naturreservatet til idrettsarrangementer eller andre større arrangementer er forbudt.

§ 4 Generelle unntak fra vernebestemmelsene

Vernebestemmelsene i § 3 annet ledd er ikke til hinder for:

- a. Sanking av bær og matsopp.
- b. Jakt, fangst og fiske i samsvar med gjeldende lovverk.
- c. Felling av store rovdyr i samsvar med gjeldende lovverk.
- d. Beiting.
- e. Utsetting av saltsteiner.
- f. Vedlikehold av veier inntegnet på vernekartet, i henhold til standard på vernetidspunktet.
- g. Bålbrenning med tørrkvist fra bakken eller medbrakt ved i samsvar med gjeldende lovverk.
- h. Oppsetting av midlertidige mobile jakttårn for storviltjakt og forsiktig rydding av kvist og småbusker i skuddfeltet.
- i. Rydding og vedlikehold av eksisterende stier inntegnet på vernekartet, dvs. fjerning av greiner og nedfall over stien.

§ 5 Regulering av ferdsel

All ferdsel skal skje varsomt og ta hensyn til vegetasjon, dyreliv og kulturminner.

I naturreservatet gjelder følgende bestemmelser om ferdsel:

- a. Motorisert ferdsel til lands og til vanns er forbudt, herunder start og landing med luftfartøy.
- b. Utenom eksisterende veger og stier er bruk av sykkel og hest og kjerre samt ridning forbudt.

§ 6 Generelle unntak fra ferdselsbestemmelsene

Ferdselsbestemmelsene i § 5 er ikke til hinder for gjennomføring av militær operativ virksomhet og tiltak i forbindelse med ambulanse-, politi-, brannvern-, rednings- og oppsynsvirksomhet, samt gjennomføring av skjøtsels- og forvaltningsoppgaver som er bestemt av forvaltningsmyndigheten. Unntaket gjelder ikke øvingsvirksomhet.

Ferdselsbestemmelsene i § 5 annet ledd er ikke til hinder for:

- a. Nødvendig motorferdsel i forbindelse med uttransport av syke og skadde bufe. Kjøretøy som benyttes skal være skånsomt mot markoverflaten. Det skal gis melding til ansvarlig oppsyn for verneområdet i forkant av kjøring.
- b. Nødvendig uttransport av felt elg og hjort med lett beltekjøretøy som ikke setter varige spor i terrenget.
- c. Nødvendig uttransport av felt elg og hjort på veger inntegnet på vernekartet.
- d. Landing og start med Forsvarets luftfartøy.

§ 7 Spesifiserte dispensasjonsbestemmelser

Forvaltningsmyndigheten kan etter søknad gi dispensasjon til:

- a. Avgrenset bruk av naturreservatet for aktiviteter nevnt i § 3 d.
- b. Istandsetting, vedlikehold og skjøtsel av kulturminner.
- c. Slått og rydding av vollen på Trollset.
- d. Tiltak i forbindelse med forvaltning av vilt og fisk.
- e. Bruk av reservatet i miljøtilpasset reiselivsvirksomhet etter plan godkjent av forvaltningsmyndigheten.
- f. Merking, utbedring og omlegging av eksisterende stier inntegnet på vernekartet.
- g. Oppsetting av gjerde for husdyrbeite.
- h. Motorferdsel for uttransport av felt elg og hjort med annet kjøretøy enn lett beltekjøretøy som nevnt i § 6 annet ledd pkt. 2.
- i. Nødvendig motorferdsel på snødekt mark i forbindelse med formål nevnt i §§ 4 e, f og 7 b, c og g.

§ 8 Generelle dispensasjonsbestemmelser

Forvaltningsmyndigheten kan gjøre unntak fra forskriften dersom det ikke strider mot vernevedtakets formål og ikke kan påvirke verneverdiene nevneverdig, eller dersom sikkerhetshensyn eller hensynet til vesentlige samfunnsinteresser gjør det nødvendig, jf. naturmangfoldloven § 48.

§ 9 Skjøtsel

Forvaltningsmyndigheten, eller den forvaltningsmyndigheten bestemmer, kan iverksette tiltak for å opprettholde eller oppnå den natur- eller kulturtilstand som er formålet med vernet jf. naturmangfoldloven § 47.

§ 10 Forvaltningsplan

Det kan utarbeides forvaltningsplan med nærmere retningslinjer for forvaltning av naturreservatet.

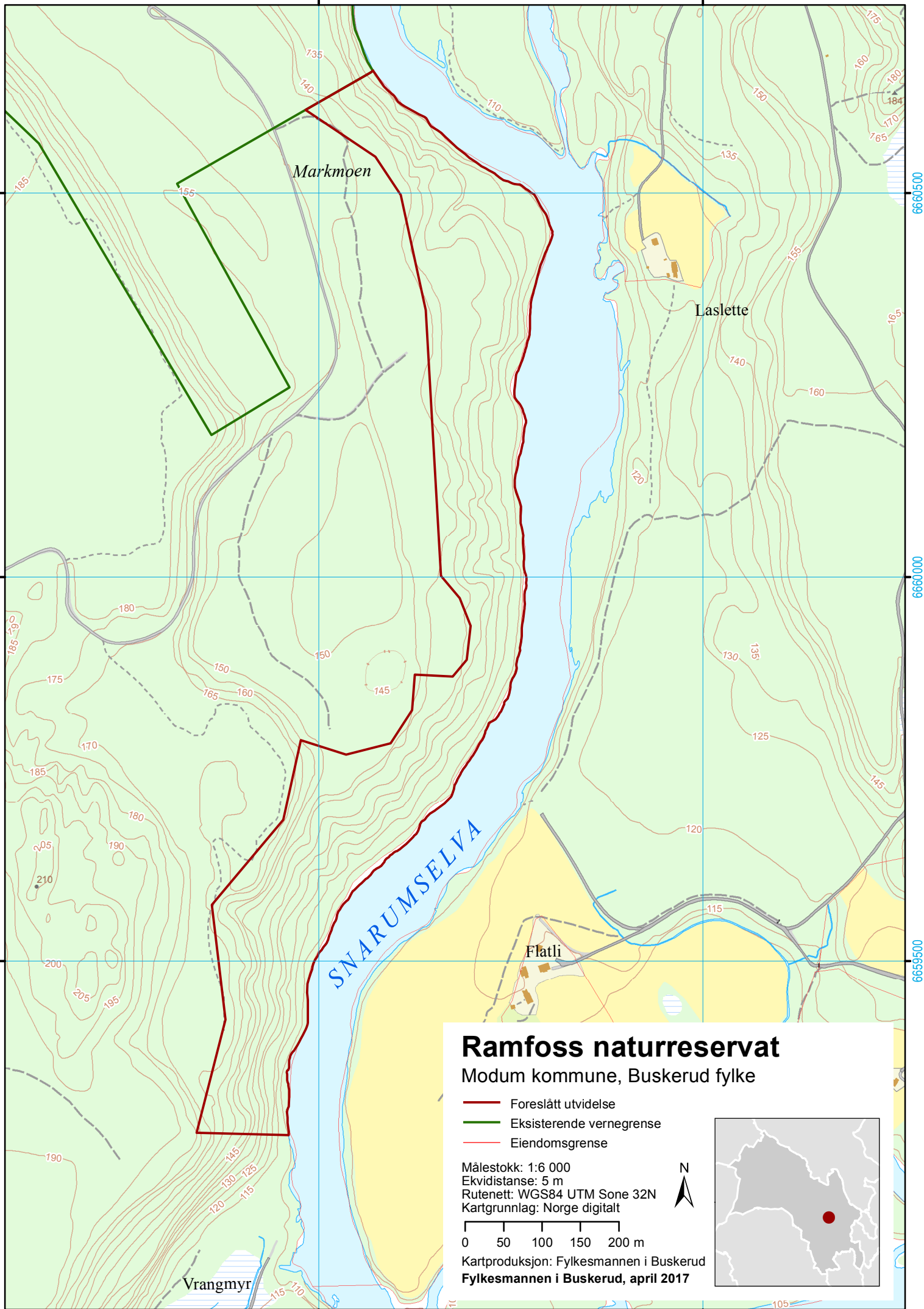
Forvaltningsplanen kan inneholde nærmere retningslinjer for gjennomføring av skjøtsel.

§ 11 Forvaltningsmyndighet

Miljødirektoratet fastsetter hvem som skal ha forvaltningsmyndighet etter denne forskriften.

§ 12 Ikrafttredelse

Denne forskriften trer i kraft straks. Samtidig oppheves forskrift 14. februar 2014 nr. 157 vedlegg 17, Veikulåsen naturreservat, Gol kommune, Buskerud.

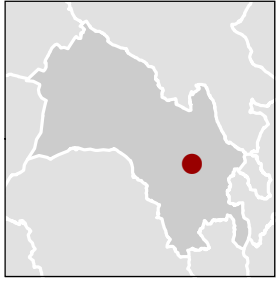
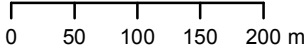


Ramfoss naturreservat

Modum kommune, Buskerud fylke

- Foreslått utvidelse
- Eksisterende vernegrense
- - - Eiendomsgrense

Målestokk: 1:6 000
 Ekvidistanse: 5 m
 Rutenett: WGS84 UTM Sone 32N
 Kartgrunnlag: Norge digitalt



Kartproduksjon: Fylkesmannen i Buskerud
Fylkesmannen i Buskerud, april 2017

546000

546500

6660500

6660000

6659500

105

Forslag om vern av Ramfoss naturreservat i Modum kommune i Buskerud fylke

Fastsatt ved kongelig resolusjonmed hjemmel i lov 19. juni 2009 nr.100 om forvaltning av naturens mangfold (naturmangfoldloven) § 34 jf.§ 37 og § 62. Fremmet av Klima- og miljødepartementet.

§ 1 Formål

Formålet med fredningen er å bevare et skogområde som økosystem med alt naturlig plante- og dyreliv. Av spesielle kvaliteter kan nevnes at området ligger på store grusavsetninger fra siste istid, har høyproduktiv skog som er rik på død ved, forekomster av kildegranskog en rik flora av truede lavarter.

§ 2 Geografisk avgrensning

Naturreservatet berører gnr./bnr. 146/1i Modum kommune. Naturreservatet dekker et totalareal på ca. 605 dekar. Grensene for naturreservatet går fram av kart datert Klima- og miljødepartementet ... 201*. Der grensa for verneområdet følger Snarumselva ovenfor Ramfoss kraftstasjon, følger vernegrensa strandlinja ved høyeste regulerte vannstand. Der grensa for verneområdet følger Snarumselva nedenfor Ramfoss kraftstasjon, følger vernegrensa strandlinja ved middels vannstand. De nøyaktige grensene for naturreservatet skal avmerkes i marka. Knekkpunktene skal koordinatfestes.

Verneforskriften med kart oppbevares i Modum kommune, hos Fylkesmannen i Buskerud, i Miljødirektoratet og i Klima- og miljødepartementet.

§ 3 Vernebestemmelser

I naturreservatet må ingen foreta noe som forringer verneverdiene angitt i verneformålet.

I naturreservatet gjelder følgende vernebestemmelser:

- a. Vegetasjonen, herunder døde busker og trær, er vernet mot skade og ødeleggelse. Det er forbudt å fjerne planter og sopp (inkludert lav) eller deler av disse fra naturreservatet. Planting eller såing av trær og annen vegetasjon er forbudt.
- b. Dyrelivet, herunder reirplasser og hiområder, er vernet mot skade, ødeleggelse og unødig forstyrrelse. Utsetting av dyr er forbudt.
- c. Det må ikke iverksettes tiltak som kan endre naturmiljøet, som f.eks. oppføring av bygninger, anlegg, gjerder, andre varige eller midlertidige innretninger, parkering av campingvogner, brakker e.l., framføring av luftledninger, jordkabler, kloakkledninger, bygging av veier, drenering eller annen form for tørrlegging, uttak, oppfylling og lagring av masse, utføring av kloakk eller andre konsentrerte forurensningstilførsler, opplag av båter, henleggelse av avfall, gjødsling, kalking eller bruk av kjemiske bekjempingsmidler. Forsøpling er forbudt. Opplistingen av tiltak er ikke uttømmende.
- d. Bruk av naturreservatet til idrettsarrangementer eller andre større arrangementer er forbudt.

§ 4 Generelle unntak fra vernebestemmelsene

Vernebestemmelsene i § 3 annet ledd er ikke til hinder for:

- a. Sanking av bær og matsopp.
- b. Jakt, fangst og fiske i samsvar med gjeldende lovverk.
- c. Felling av store rovdyr i samsvar med gjeldende lovverk.
- d. Beiting.
- e. Drift og vedlikehold, samt nødvendig istandsetting ved akutt utfall på eksisterende energi- og kraftanlegg.
- f. Oppgradering og fornyelse av kraftledninger for heving av spenningsnivå og øking av linjetverrsnitt når dette ikke forutsetter vesentlige fysiske endringer i forhold til verneformålet.
- g. Vedlikehold av lensefeste i tilknytning til Ramfoss kraftverk, samt rydding av vegetasjon rundt lensefeste.
- h. Vedlikehold og nødvendig vegetasjonsrydding i eksisterende bilvei og traktorvei avmerket på vernekartet i henhold til tilstand på vernetidspunktet.
- i. Bålbrenning med tørrkvist fra bakken eller medbrakt ved i samsvar med gjeldende lovverk.

§ 5 Regulering av ferdsel

All ferdsel skal skje varsomt og ta hensyn til vegetasjon, dyreliv og kulturminner.

I naturreservatet gjelder følgende bestemmelser om ferdsel:

- a. Motorisert ferdsel til lands og til vanns er forbudt, herunder start og landing med luftfartøy.

- b. Utenom eksisterende veger og stier er bruk av sykkel og hest og kjerre samt ridning forbudt.

§ 6 Generelle unntak fra ferdselsbestemmelsene

Ferdselsbestemmelsene i § 5 er ikke til hinder for gjennomføring av militær operativ virksomhet og tiltak i forbindelse med ambulanse-, politi-, branntvern-, rednings- og oppsynsvirksomhet, samt gjennomføring av skjøtsels- og forvaltningsoppgaver som er bestemt av forvaltningsmyndigheten. Unntaket gjelder ikke øvingsvirksomhet.

Ferdselsbestemmelsene i § 5 annet ledd er ikke til hinder for:

- a. Nødvendig motorferdsel i forbindelse med uttransport av syke og skadde bufe. Kjøretøy som benyttes skal være skånsomt mot markoverflaten. Det skal gis melding til ansvarlig oppsyn for verneområdet i forkant av kjøring.
- b. Nødvendig uttransport av felt elg og hjort med lett beltekjøretøy som ikke setter varige spor i terrenget.
- c. Landing og start med Forsvarets luftfartøy.
- d. Motorisert ferdsel på bilvei inntegnet på vernekartet.
- e. Nødvendig motorferdsel på traktorvei avmerket på vernekartet for uttransport av felt elg og hjort.
- f. Nødvendig motorisert ferdsel i forbindelse med aktiviteter nevnt i § 4 g.
- g. Nødvendig motorferdsel i forbindelse med akutt utfall på eksisterende energi- og kraftanlegg. Det skal i ettertid sendes melding til forvaltningsmyndigheten.

§ 7 Spesifiserte dispensasjonsbestemmelser

Forvaltningsmyndigheten kan etter søknad gi dispensasjon til:

- a. Avgrenset bruk av naturreservatet for aktiviteter nevnt i § 3 d.
- b. Istandsetting, vedlikehold og skjøtsel av kulturminner.
- c. Tiltak i forbindelse med forvaltning av vilt og fisk.
- d. Bruk av reservatet i miljøtilpasset reiselivsvirksomhet etter plan godkjent av forvaltningsmyndigheten.
- e. Oppsetting av gjerde for husdyrbeite.
- f. Merking, rydding og vedlikehold av eksisterende stier
- g. Opplag av båter
- h. Oppgradering eller fornyelse av kraftledninger som ikke faller inn under § 4 f.
- i. Nødvendig motorferdsel i forbindelse med drift, vedlikehold, oppgradering og fornyelse av kraftledninger.
- j. Nødvendig motorferdsel på snødekt mark i forbindelse med formål nevnt i § 7 b og e.

§ 8 Generelle dispensasjonsbestemmelser

Forvaltningsmyndigheten kan gjøre unntak fra forskriften dersom det ikke strider mot vernevedtakets formål og ikke kan påvirke verneverdiene nevneverdig, eller dersom sikkerhetshensyn eller hensynet til vesentlige samfunnsinteresser gjør det nødvendig, jf. naturmangfoldloven § 48.

§ 9 Skjøtsel

Forvaltningsmyndigheten, eller den forvaltningsmyndigheten bestemmer, kan iverksette tiltak for å opprettholde eller oppnå den natur- eller kulturtilstand som er formålet med vernet jf. naturmangfoldloven § 47.

§ 10 Forvaltningsplan

Det kan utarbeides forvaltningsplan med nærmere retningslinjer for forvaltning av naturreservatet. Forvaltningsplanen kan inneholde nærmere retningslinjer for gjennomføring av skjøtsel.

§ 11 Forvaltningsmyndighet




Miljødirektoratet fastsetter hvem som skal ha forvaltningsmyndighet etter denne forskriften.

§ 12 Ikrafttredelse

Denne forskriften trer i kraft straks. Samtidig oppheves forskrift 13. desember 2002 nr. 1536 Ramfoss naturreservat, Modum kommune, Buskerud.

Tronstad naturreservat

Lier kommune, Buskerud

-  Foreslått utvidelse
-  Eksisterende vernegrense
-  Eiendomsgrense

Målestokk: 1:5 000

Ekvidistanse: 5 m

Rutenett: WGS84 UTM Sone 32N

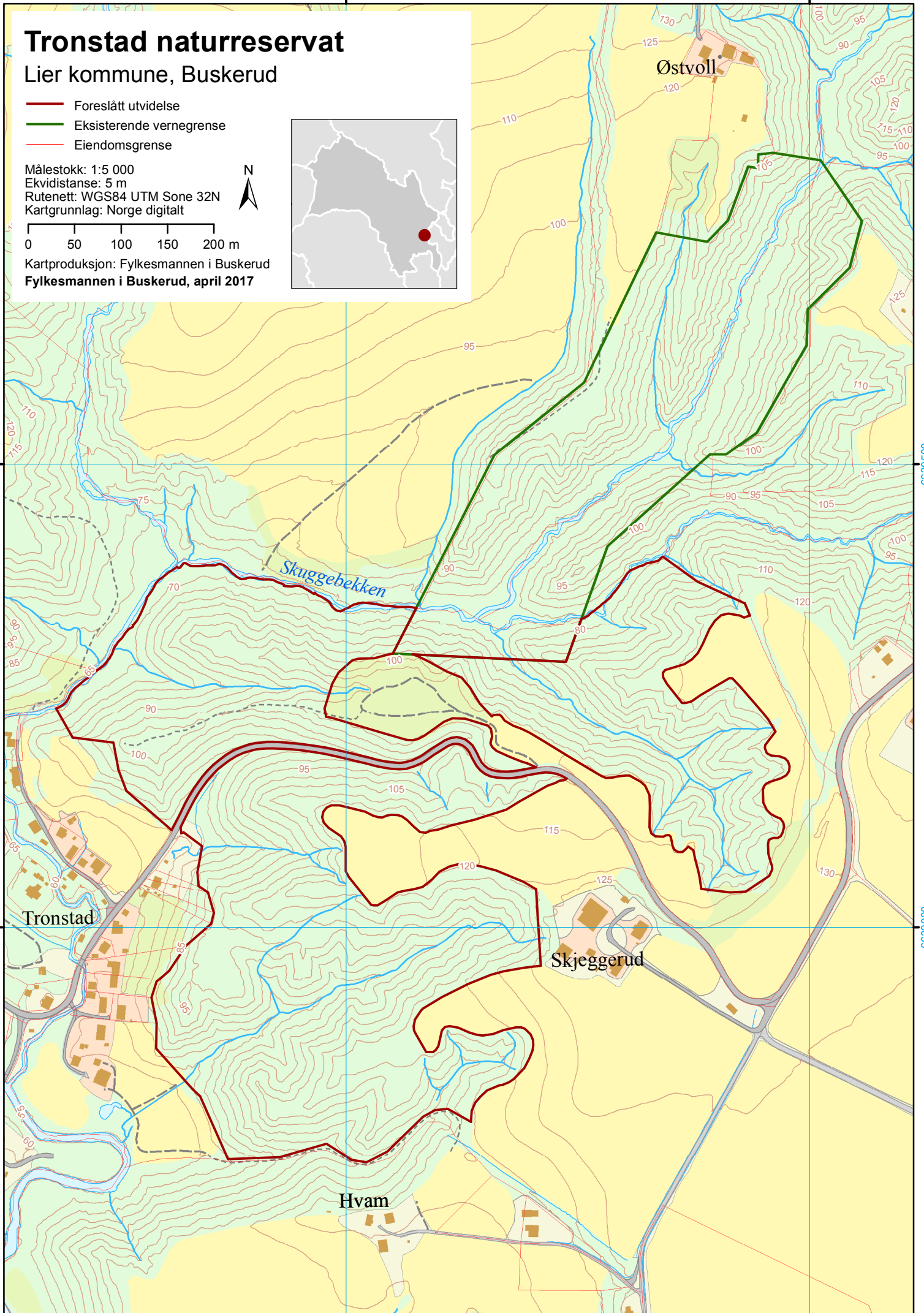
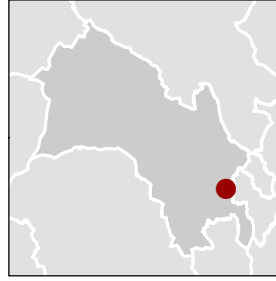
Kartgrunnlag: Norge digitalt



0 50 100 150 200 m

Kartproduksjon: Fylkesmannen i Buskerud

Fylkesmannen i Buskerud, april 2017



6639500

6639000

57000

57050

Forslag om vern av Tronstad naturreservat i Lier kommune i Buskerud fylke

Fastsatt ved kongelig resolusjonmed hjemmel i lov 19. juni 2009 nr.100 om forvaltning av naturens mangfold (naturmangfoldloven) § 34 jf.§ 37 og § 62. Fremmet av Klima- og miljødepartementet.

§ 1 Formål

Formålet med naturreservatet er å bevare et intakt ravinelandskap på marin leire med sitt biologiske mangfold i form av naturtyper, økosystemer og arter samt områdets naturlige økologiske prosesser. Raviner under marin grense er en sjelden naturtype internasjonalt. Skogen er lite påvirket i nyere tid. Reservatet har flere rike skogtyper og har særskilt betydning for biologisk mangfold knyttet til rik, fuktig edelløvskog og til død ved.

§ 2 Geografisk avgrensning

Naturreservatet berører følgende gnr./bnr.: 166/2, 167/1, 175/5 i Lier kommune.

Naturreservatet dekker et totalareal på ca 354 dekar. Grensene for naturreservatet går fram av kart datert Miljøverndepartementet ... 201*. De nøyaktige grensene for naturreservatet skal avmerkes i marka. Knekkpunktene skal koordinatfestes.

Verneforskriften med kart oppbevares i Lier kommune, hos Fylkesmannen i Buskerud, i Miljødirektoratet og i Klima- og miljødepartementet.

§ 3 Vernebestemmelser

I naturreservatet må ingen foreta noe som forringer verneverdiene angitt i verneformålet.

I naturreservatet gjelder følgende vernebestemmelser:

- a. Vegetasjonen, herunder døde busker og trær, er vernet mot skade og ødeleggelse. Det er forbudt å fjerne planter og sopp (inkludert lav) eller deler av disse fra naturreservatet. Planting eller såing av trær og annen vegetasjon er forbudt.
- b. Dyrelivet, herunder reirplasser og hiområder, er vernet mot skade, ødeleggelse og unødig forstyrrelse. Utsetting av dyr er forbudt.
- c. Området er vernet mot ethvert tiltak som kan endre naturmiljøet, som f.eks. oppføring av bygninger, anlegg, gjerder, andre varige eller midlertidige innretninger, parkering av campingvogner, brakker e.l., framføring av luftledninger, jordkabler, kloakkledninger, bygging av veier, drenering eller annen form for tørrlegging, uttak, oppfylling og lagring av masse, utføring av kloakk eller andre konsentrerte forurensningstilførsler, henleggelse av avfall, gjødsling, kalking eller bruk av kjemiske bekjempingsmidler. Forsøpling er forbudt. Opplistingen av tiltak er ikke uttømmende.
- d. Bruk av naturreservatet til idrettsarrangementer eller andre større arrangementer er forbudt.
- e. Bålbrenning er forbudt.

§ 4 Generelle unntak fra vernebestemmelsene

Vernebestemmelsene i § 3 annet ledd er ikke til hinder for:

- a. Sanking av bær og matsopp.
- b. Jakt, fangst og fiske i samsvar med gjeldende lovverk.
- c. Felling av store rovdyr i samsvar med gjeldende lovverk.
- d. Beiting.
- e. Utsetting av saltsteiner.
- f. Vedlikehold av gjerder.
- g. Fjerning av greiner og trær som lener inn over dyrka mark.

§ 5 Regulering av ferdsel

All ferdsel skal skje varsomt og ta hensyn til vegetasjon, dyreliv og kulturminner.

I naturreservatet gjelder følgende bestemmelser om ferdsel:

- a. Motorisert ferdsel til lands og til vanns er forbudt, herunder start og landing med luftfartøy.
- b. Bruk av sykkel og hest og kjerre samt ridning er forbudt.

§ 6 Generelle unntak fra ferdselsbestemmelsene

Ferdselsbestemmelsene i § 5 er ikke til hinder for gjennomføring av militær operativ virksomhet og tiltak i forbindelse med ambulanse-, politi-, brannvern-, rednings- og oppsynsvirksomhet, samt gjennomføring av skjøtsels- og forvaltningsoppgaver som er bestemt av forvaltningsmyndigheten. Unntaket gjelder ikke øvingsvirksomhet.

Ferdselsbestemmelsene i § 5 annet ledd er ikke til hinder for:

- a. Nødvendig motorferdsel i forbindelse med uttransport av syke og skadde bufe. Kjøretøy som benyttes skal være skånsomt mot markoverflaten. Det skal gis melding til ansvarlig oppsyn for verneområdet i forkant av kjøring.
- b. Nødvendig uttransport av felt elg og hjort med lett beltekjøretøy som ikke setter varige spor i terrenget.
- c. Landing og start med Forsvarets luftfartøy.

§ 7 Spesifiserte dispensasjonsbestemmelser

Forvaltningsmyndigheten kan etter søknad gi dispensasjon til:

- a. Avgrenset bruk av naturreservatet for aktiviteter nevnt i § 3 d).
- b. Istandsetting, vedlikehold og skjøtsel av kulturminner.
- c. Tiltak i forbindelse med forvaltning av vilt og fisk.
- d. Bruk av reservatet i miljøtilpasset reiselivsvirksomhet etter plan godkjent av forvaltningsmyndigheten.
- e. Oppsetting av gjerde for husdyrbeite.
- f. Vegetasjonsrydding i kantsonen mot dyrket mark.
- g. Uttak av gran.
- h. Rydding av stier i reservatet.
- i. Vegetasjonsrydding langs fylkesveien av hensyn til trafiksikkerheten.
- j. Nødvendig motorferdsel i forbindelse med aktiviteter etter §§ 4 e, 7 b, e og g.

§ 8 Generelle dispensasjonsbestemmelser

Forvaltningsmyndigheten kan gjøre unntak fra forskriften dersom det ikke strider mot vernevedtakets formål og ikke kan påvirke verneverdiene nevneverdig, eller dersom sikkerhetshensyn eller hensynet til vesentlige samfunnsinteresser gjør det nødvendig, jf. naturmangfoldloven § 48.

§ 9 Skjøtsel

Forvaltningsmyndigheten, eller den forvaltningsmyndigheten bestemmer, kan iverksette tiltak for å opprettholde eller oppnå den natur- eller kulturtilstand som er formålet med vernet jf. naturmangfoldloven § 47.

§ 10 Forvaltningsplan

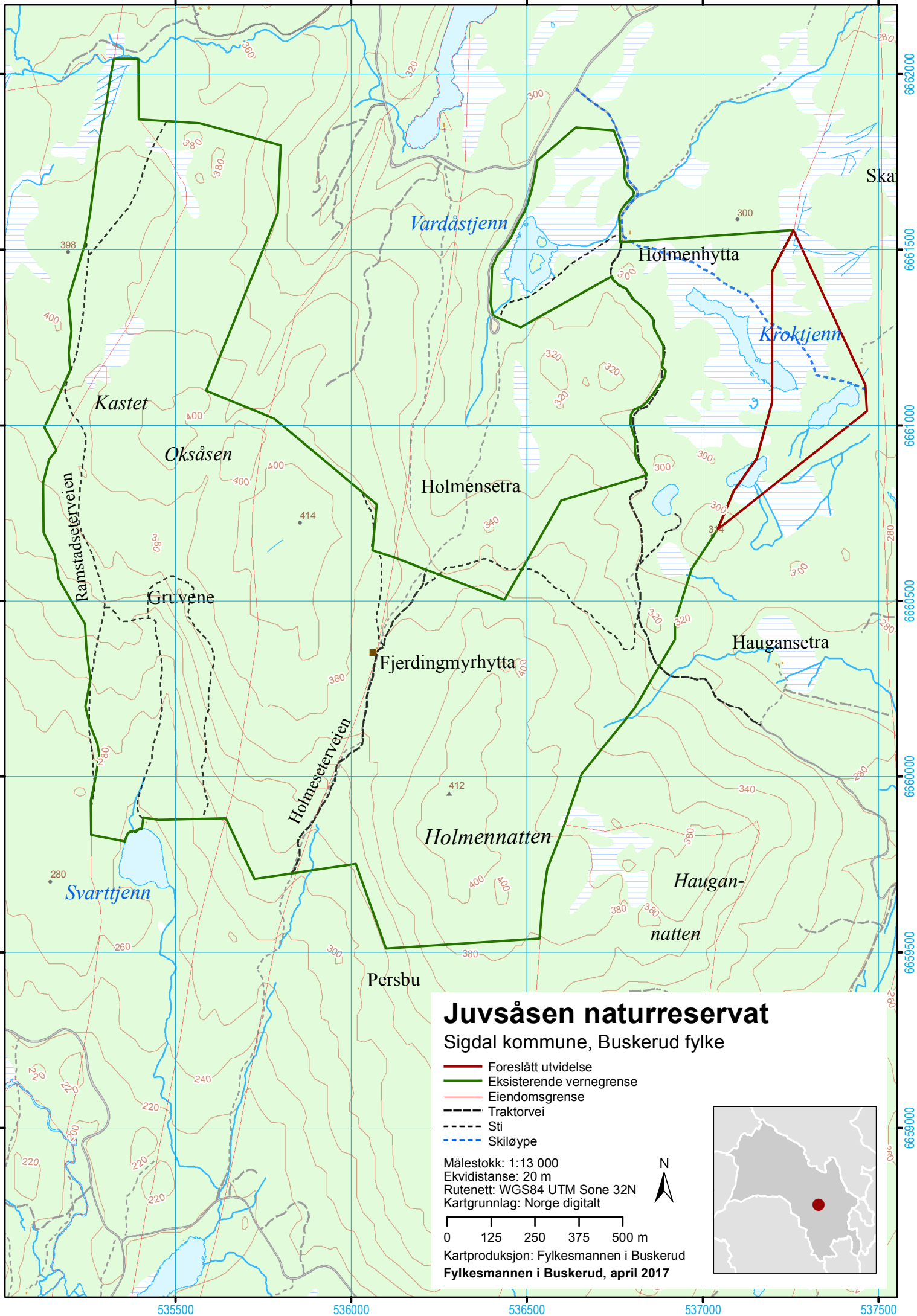
Det kan utarbeides forvaltningsplan med nærmere retningslinjer for forvaltning av naturreservatet. Forvaltningsplanen kan inneholde nærmere retningslinjer for gjennomføring av skjøtsel.

§ 11 Forvaltningsmyndighet

Miljødirektoratet fastsetter hvem som skal ha forvaltningsmyndighet etter denne forskriften.

§ 12 Ikrafttredelse

Denne forskriften trer i kraft straks. Samtidig oppheves forskrift 28. april 1986 nr. 957 Tronstad naturreservat, Lier kommune, Buskerud.



Ska

Vardåstjenn

Holmenhytta

Kroktjenn

Kastet

Oksåsen

Holmensetra

Gruvene

Fjeringmyrhytta

Haugansetra

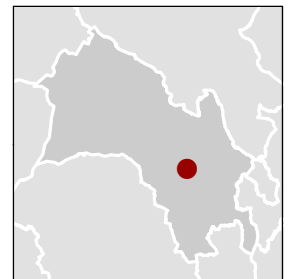
Holmeseterveien

Holmennatten

Haugan-
natten

Svartjenn

Persbu



535500

536000

536500

537000

537500

6662000

6661500

6661000

6660500

6660000

6659500

6659000

Forskrift om vern av Juvsåsen naturreservat, Sigdal kommune, Buskerud

Fastsatt ved kongelig resolusjon med hjemmel i lov 19. juni 2009 nr.100 om forvaltning av naturens mangfold (naturmangfoldloven) § 34 jf. § 37 og § 62. Fremmet av Klima- og miljødepartementet.

§ 1. (formål)

Formålet er å bevare et skogområde med svært stor økologisk variasjon og med mange ulike skogsamfunn representert. Området består av overveiende gammel naturskog rik på død ved og med tydelig preg av tidligere tiders skogbranner. Området har særskilt betydning for biologisk mangfold på grunn av stor forekomst av høyproduktiv, lavereliggende skog, mye gamle trær og død ved i ulike nedbrytingsstadier og mye løvtrær, særlig osp. Artsmangfoldet er svært høyt, særlig av karplanter og vedboende sopp, og det er registrert en rekke krevende og sjeldne arter. Det er en målsetting å beholde verneverdiene i best mulig tilstand, og eventuelt videreutvikle dem.

§ 2. (geografisk avgrensning)

Naturreservatet berører følgende gnr./bnr.: Sigdal kommune: 35/1, 36/1, 81/1, 81/2, 81/12.

Naturreservatet dekker et totalareal på ca 2 788 dekar. Grensene for naturreservatet går fram av kart datert Klima- og miljødepartementet De nøyaktige grensene for naturreservatet skal avmerkes i marka. Knekkpunktene skal koordinatfestes.

Verneforskriften med kart oppbevares i Sigdal kommune, hos Fylkesmannen i Buskerud, i Miljødirektoratet og i Klima- og miljødepartementet.

§ 3. (vernebestemmelser)

I naturreservatet må ingen foreta noe som forringer verneverdiene angitt i verneformålet.

I naturreservatet gjelder følgende vernebestemmelser:

- a) Vegetasjonen, herunder døde busker og trær, er vernet mot skade og ødeleggelse. Det er forbudt å fjerne planter og sopp (inkludert lav) eller deler av disse fra naturreservatet. Planting eller såing av trær og annen vegetasjon er forbudt.
- b) Dyrelivet, herunder reirplasser og hiområder, er vernet mot skade, ødeleggelse og unødig forstyrrelse. Utsetting av dyr er forbudt.
- c) Det må ikke iverksettes tiltak som kan endre naturmiljøet, som f.eks. oppføring av bygninger, anlegg, gjerder, andre varige eller midlertidige innretninger, parkering av campingvogner, brakker e.l., framføring av luftledninger, jordkabler, kloakkledninger, bygging av veier, drenering eller annen form for tørrlegging, uttak, oppfylling eller lagring av masse, utføring av kloakk eller andre konsentrerte forurensningstilførsler, opplag av båter, henleggelse av avfall, gjødsling, kalking eller bruk av kjemiske bekjempingsmidler. Forsøpling er forbudt. Opplistingen av tiltak er ikke uttømmende.
- d) Bruk av naturreservatet til idrettsarrangementer eller andre større arrangementer er forbudt.

§ 4. (generelle unntak fra vernebestemmelsene)

Vernebestemmelsene i § 3 annet ledd er ikke til hinder for:

- a) Sanking av bær og matsopp.
- b) Jakt, fangst og fiske i samsvar med gjeldende lovverk.
- c) Felling av store rovdyr i samsvar med gjeldende lovverk.
- d) Beiting.
- e) Utsetting av saltstein.
- f) Vedlikehold av eksisterende bygninger.
- g) Vedlikehold av eksisterende traktorveier inntegnet på vernekartet i henhold til tilstand på vernetidspunktet.
- h) Bålbrenning med tørrkvist eller medbrakt ved i samsvar med gjeldende lovverk.
- i) Rydding og vedlikehold av eksisterende skiløype, stier og gamle ferdselsårer inntegnet på vernekartet, dvs. fjerning av greiner og nedfall over stien, samt vedlikehold av skilt og merking.
- j) Oppsetting av midlertidige mobile jakttårn for storviltjakt og forsiktig rydding av kvist og mindre kratt i skuddfeltet.

§ 5. (regulering av ferdsel)

All ferdsel skal skje varsomt og ta hensyn til vegetasjon, dyreliv og kulturminner.

I naturreservatet gjelder følgende bestemmelser om ferdsel:

- a) Motorisert ferdsel til lands og til vanns er forbudt, herunder landing og start med luftfartøy.

- b) Utenom eksisterende veger og stier er bruk av sykkel og hest og kjerre samt ridning forbudt.

§ 6. (generelle unntak fra ferdselsbestemmelsene)

Ferdselsbestemmelsene i § 5 er ikke til hinder for gjennomføring av militær operativ virksomhet og tiltak i forbindelse med ambulanse-, politi-, brannvern-, rednings- og oppsynsvirksomhet, samt gjennomføring av skjøtsels- og forvaltningsoppgaver som er bestemt av forvaltningsmyndigheten. Unntaket gjelder ikke øvingsvirksomhet.

Ferdselsbestemmelsene i § 5 annet ledd er ikke til hinder for:

- a) Nødvendig motorferdsel i forbindelse med uttransport av syke og skadde bufe. Kjøretøy som benyttes skal være skånsomt mot markoverflaten. Det skal gis melding til ansvarlig oppsyn for verneområdet i forkant av kjøring.
- b) Nødvendig uttransport av felt elg og hjort med lett beltekjøretøy som ikke setter varige spor i terrenget.
- c) Nødvendig uttransport av felt elg og hjort på traktorveier inntegnet på vernekartet.
- d) Nødvendig motorferdsel på traktorveier avmerket på vernekartet i forbindelse med skogsdrift.
- e) Landing og start med Forsvarets luftfartøy.

§ 7. (spesifiserte dispensasjonsbestemmelser)

Forvaltningsmyndigheten kan etter søknad gi dispensasjon til:

- a) Avgrenset bruk av naturreservatet for aktiviteter nevnt i § 3 d.
- b) Istandsetting, vedlikehold og skjøtsel av kulturminner.
- c) Tiltak i forbindelse med forvaltning av vilt og fisk.
- d) Bruk av reservatet i miljøtilpasset reiselivsvirksomhet etter plan godkjent av forvaltningsmyndigheten.
- e) Nymerking og oppsetting av skilt for stier og kulturminner.
- f) Rydding og vedlikehold av andre stier enn de som er tegnet inn på vernekartet.
- g) Gjenoppføring av bygninger som er blitt ødelagt ved brann eller naturskade.
- h) Rydding av vegetasjon rundt eksisterende hytte og hogst av ved til bruk på hytta.
- i) Nødvendig motorferdsel for uttransport av felt elg og hjort med lett terrengkjøretøy som ikke omfattes av § 6 annet ledd b).
- j) Oppsetting av gjerder i forbindelse med beiting.
- k) Nødvendig motorferdsel i forbindelse med aktiviteter som nevnt i § 4 e, f og g, og § 7 b, c, g, h og j.
- l) Nødvendig motorferdsel for oppkjøring av skiløype i løypetrasè vist på vernekartet.

§ 8. (generelle dispensasjonsbestemmelser)

Forvaltningsmyndigheten kan gjøre unntak fra forskriften dersom det ikke strider mot vernevedtakets formål og ikke kan påvirke verneverdiene nevneverdig, eller dersom sikkerhetshensyn eller hensynet til vesentlige samfunnsinteresser gjør det nødvendig, jf. naturmangfoldloven § 48.

§ 9. (skjøtsel)

Forvaltningsmyndigheten, eller den forvaltningsmyndigheten bestemmer, kan iverksette tiltak for å opprettholde eller oppnå den natur- eller kulturtilstand som er formålet med vernet jf. naturmangfoldloven § 47.

§ 10. (forvaltningsplan)

Det kan utarbeides forvaltningsplan med nærmere retningslinjer for forvaltning av naturreservatet. Forvaltningsplanen kan inneholde nærmere retningslinjer for gjennomføring av skjøtsel.

§ 11. (forvaltningsmyndighet)

Miljødirektoratet fastsetter hvem som skal ha forvaltningsmyndighet etter denne forskriften.

§ 12. (ikrafttredelse)

Denne forskriften trer i kraft straks. Samtidig oppheves forskrift 11. desember 2015 nr. 1520 vedlegg 30, Juvsåsen naturreservat, Sigdal kommune, Buskerud.