



Møre og Romsdal fylke



Foto: Asbjørn Børset

Framlegg til verneplan for hekkande sjøfugl i Møre og Romsdal – Høyringsutkast

OPPDATERT 29. MARS 2005

Innleiing	4
Sjøfuglteljingane	5
Naturfagleg framstilling av foreslåtte verneområde	7
Forslag til verneområde med oversiktskart	9
Forholdet til andre planar	12
Dei enkelte verneområda med verneforskrifter	13
Inngripan naturreservat.....	13
Grip naturreservat.....	17
Vegsundholmane – Veibustholmen naturreservat.....	21
Eggholmane – Lisjeholmen naturreservat.....	25
Riste naturreservat.....	29
Nupafjellet naturreservat.....	33
Svinøya naturreservat.....	37
Muleneset naturreservat.....	41
Sandøya-Vattøya naturreservat.....	45
Eggholmen naturreservat.....	49
Flørauden naturreservat.....	53
Lomstjønnna – Hareidsmyra naturreservat.....	57
Vindfarholmen naturreservat.....	61
Erkna naturreservat.....	65
Langholmen naturreservat.....	69
Storholmen naturreservat.....	73
Sætedalen naturreservat.....	77
Gjøsundholmen naturreservat.....	81
Måsehamrane naturreservat.....	85
Haramsøya vestsida naturreservat.....	89
Kjepina naturreservat.....	93
Husfjellet naturreservat.....	97
Svetlingane naturreservat.....	101
Rødholmen naturreservat.....	105
Feøya naturreservat.....	109
Vistdalsholmen naturreservat.....	113
Prestholmen naturreservat.....	117
Tautra, vest naturreservat.....	121
Sveltingen naturreservat.....	125
Røssholmen-Skjela-Oterholmen naturreservat.....	129
Saltstein – Klovningen naturreservat.....	133
Orholmen – Grøningen naturreservat.....	137

Utkast – Framlegg til verneplan for hekkande sjøfugl
Møre og Romsdal

Tromskjera – Mannskjer naturreservat.....	141
Orskjeran naturreservat.....	145
Fugleøya naturreservat.....	149
Bøfjordholmane naturreservat.....	153
Eidsholmen naturreservat.....	157
Skalmen naturreservat.....	161
Vedlegg 1. Område der vi vurderer å oppheve vernet.....	165

Innleiing

I 1998 laga Fylkesmannen i Møre og Romsdal ein statusrapport for hekkande sjøfugl, med tanke på vern av viktige hekkelokalitetar for sjøfugl i fylket. Vidareføring av denne rapporten til eit verneforslag blei utsett i påvente av at Stortinget ville leggje fram "kystmeldinga", om vern og bruk av kysten vår. Den 25.05.00 vart denne St. meld. Nr. 43 (1998-99) vedteken i samsvar med innstillinga. Dette la grunnlaget for å vidareføre arbeidet med verneplan for hekkande sjøfugl i Møre og Romsdal.

Statusrapporten frå 1998 er ein hovuddel av det faglege grunnlaget for verneforslaget. Vidare er det supplert med opplysningar i åra etter og då spesielt ved registreringar i 2001 og 2002.

Denne rapporten er eit framlegg til verneplan for hekkande sjøfugl i Møre og Romsdal. Den foreslår 38 verneområde verna som naturreservat. Totalarealet på verneområda er 58901,775 dekar derav 6860,793 dekar landareal og 51858,806 dekar sjøareal. Dette utgjer under 1 prosent av totalarealet innanfor grunnlinja i fylket. Formålet for denne verneplanen er å verne dei viktigaste hekkelokalitetane for sjøfugl i fylket. Nokre hekkeområde er allereie verna eller foreslått verna i andre verneplanar. Desse områda blir nemnt i denne rapporten, men vil ikkje bli med i verneplan for sjøfugl. Vidare er det tekne nokre område verna gjennom eldre vernevedtak. Vi foreslår å oppheve vernet såframnt lokalitetane ikkje lenger er viktige for hekkande sjøfugl.

Denne rapporten inneheld ein gjennomgang av metodane for sjøfuglteljingar samt ei oppstilling av dei områda som vi vurderer å foreslå verna gjennom verneplan for hekkande sjøfugl. Vidare inneheld rapporten ei skisse over verneplanarbeidet og eit døme på ei verneforskrift med dei restriksjonane som kan kome til å gjelde i dei verna områda.

Verneplanprosessen følge prosedyrane i saksbehandlingsregler etter naturvernloven (jfr. rundskriv T-3/99 frå Miljøverndepartementet). Oppstartsmeldinga gjekk ut ved brev datert 11.07.2003 til alle kommunar og aktuelle organisasjonar samt sentrale aviser i fylket. Grensene for eventuelle verneområde vart framsatt i kart i målestokk 1 : 700 000. Vi fekk mykje kommentarar på at vi måtte vere meir nøyaktig på grensene og at rettighetshavarane måtte kontaktast ved oppstartsmeldinga. Det vart difor sendt eit brev den 14.01.2004 som gjekk til alle rettighetshavarar til dei aktuelle verneområda. Våren 2004 heldt vi oppstartsmøte med alle kommunar og rettighetshavarar for dei respektive områda.

Vi har registrert dei innkomne merknadene til oppstartsmeldinga. Nokre av merknadane har vi teke omsyn til ved blant anna at vi har endra grensene for lokalitetane Eggholmen-Lisjeholmen og Lomstjønna-Hareidsmyra. Samstundes har vi teke ut ein lokalitet (Raudøya) og teke inn ein lokalitet (Skalmen) frå oppstartsmelding til dette framlegget. Elles vil innkomne merknader til oppstartsmeldinga bli vurdert saman med det som kjem inn under den lokale høyringa.

Sjøfuglteljingane

Definisjon av sjøfugl

Sjøfugl er ikkje noko eining i zoologisk systematikk, men eit omgrep som skildrar ei funksjonell rolle i naturen. Det femner dei fugleartane som gjennom heile eller store delar av levetida hentar det meste av næringa frå sjø og hav. Vi avgrensar sjøfuglomgrepet til å gjelde symjefuglar av ulike slag.

Verneplan for hekkande sjøfugl tek føre seg dei typiske sjøfuglane, som er knytt til havet i alle livsfasar og gjennom heile året. Hit høyrer stormfuglane, sulene, skarvane, enkelte av endene, alkefuglane, ternene og dei fleste måseartane. Alle desse artane er sosiale og hekkar tildels i store og tette koloniar. I vinterhalvåret og under fødesøk elles, finn ein dei gjerne i tette samlingar der det er åte eller stimfisk. Ikkje sjeldan kan dei opptre i flokkar på fleire titusen eller meir. Sjøfugl er såleis av dei mest utprega flokkfuglar ein kjenner.

Sjøfuglregistrering

Undersøkingar retta spesielt mot sjøfugl i Møre og Romsdal har pågått sidan 1950-åra. Den første tida galdt dette ringmerking i fuglefjella på Runde, mest som fritidsaktivitet. Frå 1970 er meir vitskapelege undersøkingar gjennomførde. Mykje av undersøkingane etter dette er gjennomførde som prosjekt eller delar av prosjekt, finansiert av tilskott frå ymse instansar. Frå 1979 vart aktiviteten i Møre og Romsdal fanga opp i eit nasjonalt system gjennom «Sjøfuglprosjektet» i regi av Direktoratet for vilt og ferskvassfisk (DVF, seinare DN). Feltarbeidet er i stor grad utført av medlemmer i Norsk ornitologisk foreining (NOF). Den meir vitskapelege aktiviteten i foreininga har vore organisert gjennom Ornitologiske undersøkingar i Møre og Romsdal.

Den geografiske avgrensinga av dei einskilde lokalitetane er meir eller mindre naturleg. I mange høve er fleire mindre koloniar på ulike holmar eller skjer samla under eitt lokalitetsnamn. Dette gjer materialet meir handterbart i alle samanhengar, også med tanke på at artar som ternar og måsar kan flytte holmar imellom frå år til år. Meir presis avgrensing vil bli klarlagt under verneplanprosess og høyringar.

Registrering av sjøfugl foregår etter ulike metodar, alt etter kva slags art som skal kartleggjast. Generelle takseringar i store areal er ofte mindre nøyaktige enn artsspesifikke takseringar i avgrensa område. Men sjølv om takseringsresultata ikkje alltid gjev eit eksakt kvantitativt mål på sjøfuglbestandane, er dei eit godt tolkningsgrunnlag for ei vurdering av verdien til ulike lokalitetar.

Undersøkingane er i første rekkje retta mot hekkelokalitetane. Registreringar eitt år gjev eit situasjonsbilete. Storleiken av sjøfuglbestandane vil variere med ei rekkje faktorar der næringstilgang ofte er den viktigaste. For fleire av artane kan det difor vere stor variasjon frå år til år. Dette kan gjelde talet på fugl som går til hekking, i kva grad hekkinga vert vellukka eller om delar av koloniane vert flytta til andre lokalitetar. Det siste gjeld først og fremst for ternar. På overnattings-, raste- eller overvintringslokalitetar er gjerne fuglane tett samla og lett synlege. Sjølv om teljingane er noko enklare vil det også her vere tale om situasjonsbilete. For å kunne trekke sikre konklusjonar om trendar og tendensar treng ein difor undersøkingar over fleire år. I praksis er det vanskeleg å gjennomføre dette innafor rimeleg tid og til rimelege kostnader. Ein er difor nøydd til å gjere eit utval av tidsperiodar og lokalitetar. Ei

Utkast – Framlegg til verneplan for hekkande sjøfugl
Møre og Romsdal

god hjelp er det likevel å halde egne undersøkingar saman med tilleggsopplysingar frå folk som bur nær dei ulike lokalitetane.

Bestandsoversynet er basert på teljingar gjennomført i ulike år. Når registreringsperioden er eitt einskild år er det oppgjeve så nøyaktige tal som råd. Når perioden er 2 eller fleire år er dei høgste tala oppgjeve. Av di dei nyaste tala oftast er lågare enn dei gamle, kan ein lett tru at lokalitetane har mist sin verdi for sjøfugl. Bestandane kan variere mykje frå år til anna og dei høgste tala syner lokaliteten sitt minimum potensiale. Dette er særleg viktig å vere klar over nettopp i dei tider den langsiktige trenden er negativ.

Naturfagleg framstilling av foreslåtte verneområde

Ei vurdering av naturfagleg verdi tek utgangspunkt i fleire ulike kriterium. Desse er av generell karakter, men vektlegginga vil vere ulik etter kva føremål ein omtaler. I nokon grad vil kriteria overlappe kvarandre. For alle kriteria gjeld at dei må vurderast i lokal, regional, nasjonal og internasjonal samanheng. Følgjande kriterium er vurdert; funksjon, produktivitet, mangfald, representativitet/typeområde, sjeldanheit, grad av trugsmål, menneskelege inngrep, pedagogisk verdi og andre verdiar. I tillegg til sjøfuglverdiane er det i nokon grad også lagt vekt på andre miljøfaglege interesser. Dette kan til dømes vere: andre zoologiske førekomstar, botaniske førekomstar, landskapsmessig verdi og eigenart, kulturhistoriske førekomstar, friluftinteresser. Desse interessene kan i stor grad sameinast med sjøfuglinteressene for å styrke eit samla vernemotiv. Når det gjeld friluftslivinteressene vil der likevel i mange tilfelle vere klare konflikhtar.

For alle lokalitetane er dei ulike naturfaglege kriteria samanfatta som grunnlag for ei prioritering. Dette er ei vanskeleg oppgåve med stort rom for bruk av skjønn. Skilnaden mellom kva som er internasjonalt, nasjonalt, regionalt eller lokalt viktig må vurderast i mange dimensjonar.

Noreg har gjennom å underteikne internasjonale avtalar og konvensjonar teke på seg eit politisk ansvar for forvaltning av naturressursar. Som eit resultat av desse avtalene er det utarbeidd nasjonale «Raudlister» som gjev oversyn over artar det ut frå bestandssituasjonen er naudsynt å ta særleg omsyn til. Her kjem det fram at det er grunn til å overvake situasjonen for teist. Lomvi og lunde krev særlege omsyn på grunn av langvarig bestandsnedgang, polarlomvi er sjeldan (fastlands-Noreg) medan den nordlege underarten av sildemåse er direkte truga av utrydding.

Noreg må også ta eit særskilt ansvar for artar der meir enn 25 % av totalbestanden i Europa har tilhald i landet. For hekkande sjøfugl gjeld dette fiskemåse, gråmåse, svartbak og lomvi. Toppskarven har tidlegare vore i denne gruppa, men grunna den sterke tilbakegangen gjeld ikkje dette lenger. Her vil tilbakegangen åleine vere eit argument.

Etter den samla vurderinga er lokalitetane klassifiserte etter ein skala som vist i tabell 1.

Tabell 1. Klassifisering av lokalitetane

Verdiskala	Verdivurdering
1	Særleg verneverdige område av internasjonal verdi.
2	Svært verneverdige område av nasjonal verneverdi.
3	Område av regional verneverdi (landsdel/fylke).
4	Område med lokal verneverdi.
5	Område med liten verneverdi

Dei lokalitetane som er gjeve verdiane 1, 2 eller 3 er viktige for å oppretthalde sjøfuglbestandar, respektive i internasjonal, nasjonal eller regional samanheng. I sjøfuglrapporten frå 1998 er i første prioriteringsrunde valt ut 82 viktige lokalitetar for hekkande sjøfugl i Møre og Romsdal. Av desse 82 viktige lokalitetane for hekkande sjøfugl er det vidare prioritert 37 lokalitetar (tabell 2) som er ført vidare til oppstartmelding for verneplana. I tillegg til desse 37 er 4 viktige lokalitetar for sjøfugl allereide verna og 3 lokalitetar er med i verneplan Smøla (tabell 3).

Utkast – Framlegg til verneplan for hekkande sjøfugl
Møre og Romsdal

Prioritering av lokalitetar for hekkande sjøfugl kan vere problematisk for lokalitetar som berre tidvis er i bruk. Lokalitetar som har ein låg bestand, men som har potensiale til, eller historisk har hatt ein stor hekkebestand blir i lite omfang fanga opp av verneplana. Sjølv om det her er gjeve eit bilete av kva som er dei viktigaste sjøfugllokalitetane gjennom ein lengre periode, kan ein ikkje sjå bort frå at nye lokalitetar kan kome til seinare. Verneplan for hekkande sjøfugl er snever i den forstand at ein i liten grad tek høgde for at sjøfugl også treng areal til næringsøk m.v.

Utkast – Framlegg til verneplan for hekkande sjøfugl
Møre og Romsdal

Forslag til verneområde

Dei 38 lokalitetane som er foreslått verna etter naturvernloven (tabell 2) er hovudsakleg prioritert utifrå internasjonal/nasjonalt verneverdi (verneverdi 1 og 2). Utover desse har ein vurdert nokre lokalitetar med regional/lokal verdi (verneverdi 3 og 4).

Tabell 2 Føreslegne lokalitetar for verneplan hekkande sjøfugl i Møre og Romsdal.

nr. i rapporten	Kommune	Omr.namn	Omr. type	Verne status
3	Kristiansund	Inngripan	EH	MA
4	Kristiansund	Grip	EH	MA
5	Ålesund/Sula	Vegsundholmane - Veibustholmen	FH	
12	Sande	Eggholmane - Lisjeholmen	EH	
13	Sande	Riste	FJELL	
15	Sande	Nupafjellet	FJELL	
17	Herøy	Svinøya	EH	
18	Herøy	Muleneset	FJELL	
25	Ulstein	Sandøya-Vattøya	EH	AFZ
26	Ulstein	Eggholmen	EH	AFZ
27	Ulstein	Flørauden	EH	AFZ
29	Hareid	Lomstjønnå - Hareidsmyra	MYR	AFZ
31	Volda	Vindfarholmen	FH	
40	Giske	Erkna	EH	MA
41	Giske	Langholmen	EH	
42	Giske	Storholmen	EH	
44	Giske	Sætrødalen	FJELL	
45	Haram	Gjøsundholmen	EH	
46	Haram	Måsehamrane	FJELL	
47	Haram	Haramsøya vestsida	FJELL	
48	Haram	Kjepina	FH	
49	Haram	Husfjellet	FJELL	
50	Haram	Svetlingane	EH	
51	Haram	Rødholmen	EH	
52	Vestnes	Føya	FH	
55	Neset	Vistdalsholmen	FHS	
56	Neset	Prestholmen	FH	
58	Midsund	Tautra, vest	FH	
59	Sandøy	Sveltingen	EH	
60	Sandøy	Røssholmen-Skjela-Oterholmen	EH	
61	Aukra	Saltstein - Klovningen	EH	
62	Aukra	Orholmen - Grøningen	EH	
65	Averøy/Eide	Tromskjera - Mannskjer	EH	
68	Averøy/Eide	Orskjeran	EH	
69	Frei	Fugleøya	EH	
75	Surnadal	Bøfjordholmane	FH/S	
76	Aure	Eidsholmen	FH	
79	Smøla	Skalmen	EH	

Utkast – Framlegg til verneplan for hekkande sjøfugl
Møre og Romsdal

Områdetype:

EH=eksponert holme m/ gras og urter

FH=fjordholme m/gras og urter

FHS= fjordholme m/ skog

FH/S=fjordholme både med og uten skog

Myr=myrlokalitet, fjell=fjellokallitet (fastland)

Vernestatus (I):

MA= er med i gjeldende bruttoliste for marint vern

NA/LVO=naturreservat/landskapsvernområde

AZF=dyrelivsfredningsområde

Tabell 3. Områder som er verna etter naturvernloven eller som er med i andre verneplanar.

nr. i rapporten	Omr.namn	Areal i daa	Verne status
19	Runde fredningsområde	4764	Fuglefredningsområde
24	Grasøyane	1371	Fuglefredningsområde
30	Grimstadvatnet	1030	Dyrelivsfredningsområde/naturreservat
37	Raudøya	1228	Landskapsvernområde/naturreservat
79	Skalmen	19823	Er med i forslag til verneplan Smøla
80	Remman	20341	Er med i forslag til verneplan Smøla og i forslag til Marin verneplan
82	Sortna	7096	Er med i forslag til verneplan Smøla og i forslag til Marin verneplan

Forholdet til andre planar

I høve verneplan for sjøfugl finn vi det naturleg å gå igjennom eksisterande område som er verna av omsyn til sjøfugl. Dette gjeld 12 fyrstasjonar og fuglelivsfredinga av Aukraholmene, Flatholmen og Forholmen i Aukra kommune (tabell 4). Etter oppstartmeldinga vart sendt ut oppheva Miljøverndept. den 11.05.2004 det mellombelse vernet av Hallarvatnet i Sande kommune, då denne lokaliteten ikkje lenger var med i vårt forslag til verneplan sjøfugl.

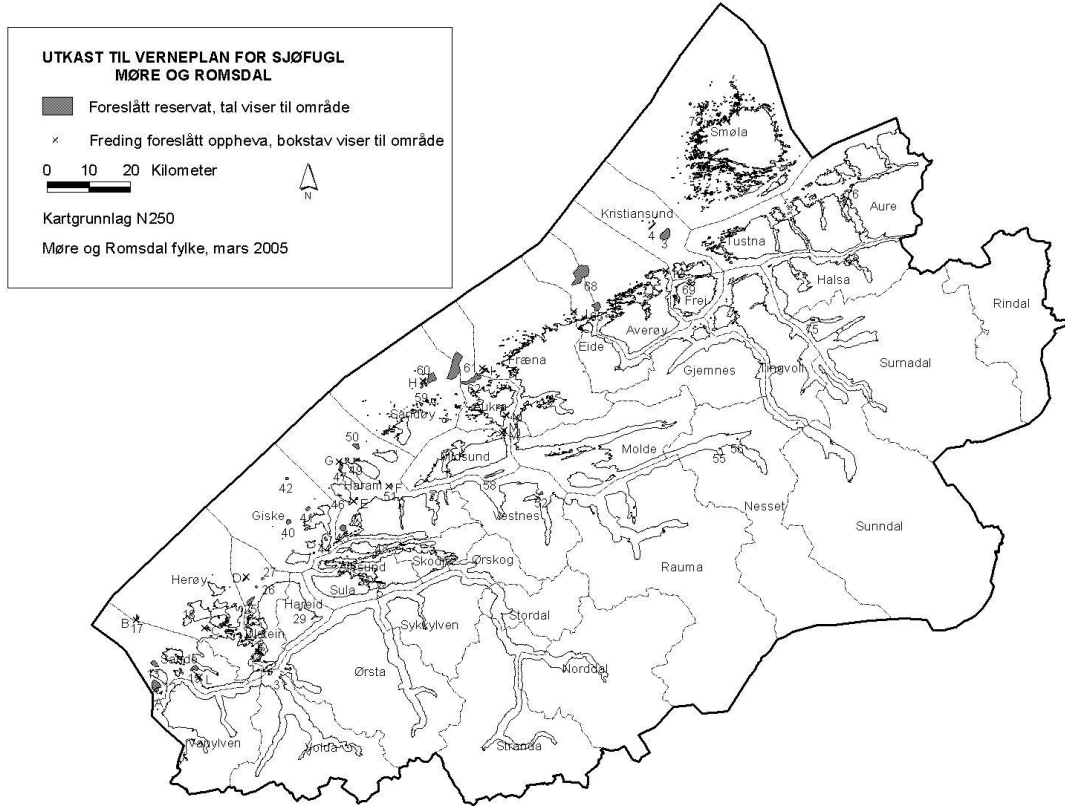
For verneforskrifter for desse områda sjå vedlegg 1.

Tabell 4. Tabellen syner lokalitetar der vi vurderer å oppheve eksisterande vern, noverande vernestatus for desse og når dei vart verna.

Kode på kartet	Omr.namn	Verne status	Vernevedtak
A	Haugsholmen fyr	Fuglelivsfredning	Vernet ved kgl.res av 24. mai 1935
B	Svinøy fyr	Fuglelivsfredning	Vernet ved kgl.res av 24. mai 1935
C	Flåvær fyr	Fuglelivsfredning	Vernet ved kgl.res av 24. mai 1935
D	Grasøyane fyr	Fuglelivsfredning	Vernet ved kgl.res av 24. mai 1935
E	Lepsøyrev fyr	Fuglelivsfredning	Vernet ved kgl.res av 24. mai 1935
F	Rødholmen fyr	Fuglelivsfredning	Vernet ved kgl.res av 24. mai 1935
G	Ulla fyr	Fuglelivsfredning	Vernet ved kgl.res av 24. mai 1935
H	Ona fyr	Fuglelivsfredning	Vernet ved kgl.res av 24. mai 1935
I	Bjørnsund fyr	Fuglelivsfredning	Vernet ved kgl.res av 24. mai 1935
J	Stavenes fyr	Fuglelivsfredning	Vernet ved kgl.res av 24. mai 1935
K	Aukraholmen m.fl.	Fuglelivsfredning	Vernet ved kgl.res av 12. feb. 1971
L	Hallarvatnet	Oppheva mellombels vern	Miljøverndep. 05.02.1986, opph 11.05.04

Utkast – Framlegg til verneplan for hekkande sjøfugl
Møre og Romsdal

Oversiktskart over foreslåtte og eksisterande verneområde for sjøfugl



Dei enkelte verneområda med verneforskrifter

Inngripan

KOMMUNE:	1503 Kristiansund
KARTBLAD (M-711):	1321-III Bremsnes
UTM (EUREF89):	32VMR3107
LANDAREAL (M ²):	159705
SJØAREAL (M ²):	4054477
GARDS- OG BRUKSNR:	30/1,2

OMRÅDESKILDRING: Ei gruppe holmar og skjær i havet nord for Kristiansund. Holmane er stort sett små og snaue og ligg i eit grunt og produktivt sjøområde. Må sjåast i samanheng med Grip noko lenger nord.

VERDIVURDERING: **3**

HEKKANDE SJØFUGL:

Periode:	1975	1990 – 91	2001
Ærfugl	20 par +	20 par +	200 par+
Fiskemåse	ca 60 par	4 par	8 par+
Sildemåse		1 par	
Svartbak	ca 30 par	ca 90 par	50 par+
Raudnebbterne	55 - 60 par	ca 15 par	50 par+
Tjuvjo	?	1 par	2 par
Teist	ca 20 par	5 par +	10 par+
Totalbestand alle artar:	180 - 200 par	120 par +	320 par+

NATURFAGLEGE MERKNADER: Av andre hekkande artar kan nemnast tjeld, steinvendar, raudstilk og siland, skjerpipplerke og stare(1975). Det er ikkje mink på Inngripan.

UTFØRTE INNGREP: Ei mindre sikringshytte på ein av holmane.

PLANSTATUS: Det aktuelle området er uplanlagt.

OPPSTARTSMØTE: Møte 22.06.2004 med Kristiansund kommune.

INNKOMNE MERKNADER : Ein innkomen merknad som også famnar om Grip, frå Kristiansund viltnemd.

KJENDE INTERESSEKONFLIKTER: Ingen

Utkast – Framlegg til verneplan for hekkande sjøfugl
Møre og Romsdal

Forskrift om vern av Inngrip Naturreservat i Kristiansund Kommune, Møre og Romsdal fylke

I

Fastsett ved kongeleg resolusjon av.....i medhald av lov av 19. juni 1970 nr. 63 om naturvern, § 8, jfr. § 10 og §§ 21, 22 og 23. Fremja av Miljøverndepartementet.

II

Det verna området vedkjem følgjande gnr./bnr.: 30/1,2.....
.....

Reservatet er på om lag 4214 dekar, av dette er om lag 159 dekar landareal og om lag 405 sjøareal.

Grensene for reservatet går fram av vedlagde kart i målestokk 1:, datert Miljøverndepartementet (mnd. og år). Dei nøyaktige grensene for reservatet skal merkast av i marka. Knekkpunkta skal koordinatfestast.

Forskrifta med kart blir arkivert i kommune, hos Fylkesmannen i Møre og Romsdal, i Direktoratet for naturforvaltning og i Miljøverndepartementet.

III

Føremålet med fredinga er å ta vare på ein viktig hekkelokalitet for sjøfugl med naturleg tilhøyrande vegetasjon og dyreliv.

IV - VI

For reservatet gjeld følgjande reglar:

Vegetasjon:

All vegetasjon på land og i sjø, også daude planter, er freda mot skade og øydelegging. Det er forbode å fjerne planter eller plantedelar frå reservatet. Tang- og taresanking er forbode. Nye planteartar må ikkje innførast. Planting og såing av tre er forbode.

Det er likevel lov å sanke bær og sopp

Jakt, fiske og fangst:

Alt dyreliv, herunder hi- og reirplassar er verna mot skade og øydelegging. Nye dyreartar må ikkje førast inn. Utsetting av vilt er forbode.

Jakt og fangst i tråd med viltlova vil vere lov. Jakt på sel er tillate etter gjeldande lovverk.

Utkast – Framlegg til verneplan for hekkande sjøfugl Møre og Romsdal

Fiske, og fjerning av marine, virvellause dyr for hand, etter gjeldande lover og forskrifter er lov når utøvaren ikkje er omfatta av ferdselsforbodet.

Ferdselsforbod

All ferdsel skal skje omsynsfullt og forsiktig i samsvar med fredingas formål. Det er forbod mot ilandstiging og ferdsel på alt landareal i dei freda områda i perioden frå 1/5 til og med 31/7.

Start, landing og lågtflyging under 300 meter med luftfartøy er forbode. Motorisert ferdsel til lands er forbode. Forbodet gjeld også motorar på modellbåtar, modellfly og lignende

Bygg, anlegg, forurensing m.m.:

Det må ikkje setjast i verk tiltak som kan endre dei naturlege tilhøva, som t.d. oppføring av bygningar, brygger, anlegg og andre faste innretningar, havbruksanlegg, opplag av båtar o.l., framføring av nye leidningar og kablar, bygging av vegar, drenering, uttak av masse, oppfylling, planering og lagring av masse over eller under havflata, tømning av avfall eller anna forureining. Opplistinga er ikkje uttømmmande.

Nødvendig ferdsel, drift og vedlikehold i høve eksisterande verksemd og anlegg.

Gjennomføring av militær, operativ verksemd og tiltak i samband med ambulanse-, rednings-, politi-, brannvesen-, oppsyns- og forvaltningsverksemd vil vere lov. Det samme vil Drift og vedlikehald av kystverket og televerket sine anlegg, eksisterande kraftliner og sjøkablar og ferdsel i samband med dette. Tradisjonelt sauebeite, og naudsynt ferdsel i samband med tilsyn av beitedyr, gjødsling av beite og vedlikehald av eksisterande gjerde m.v. er lov.

Forvaltningsstyremakta kan i tillegg gje løyve til:

Felling av vilt som valdar vesentleg skade.

Motorferdsel i samband med dei lovlege tiltaka nemnt ovafor.

Rydding av vegetasjon m.v. når det ikkje strir mot føremålet med vernet og er i samsvar med godkjend forvaltningsplan.

Etablering av nye anlegg for kystverket.

Vedlikehald og restaurering av kultuminne.

VII

Forvaltningsstyremakta, eller den som forvaltningsstyremakta gjev fullmakt, kan gjennomføre skjøtselstiltak i samsvar med føremålet med vernet. Det kan utarbeidast forvaltningsplan, som skal innehalde nærare retningsliner for gjennomføring av skjøtselstiltak.

VIII

Forvaltningsstyremakta kan gjere unntak får verneforskrifta når føremålet med vernet tilseier det, for vitskaplege granskingar, arbeid av vesentleg verdi for samfunnet og i andre særskilde høve når det ikkje strir mot føremålet med vernet.

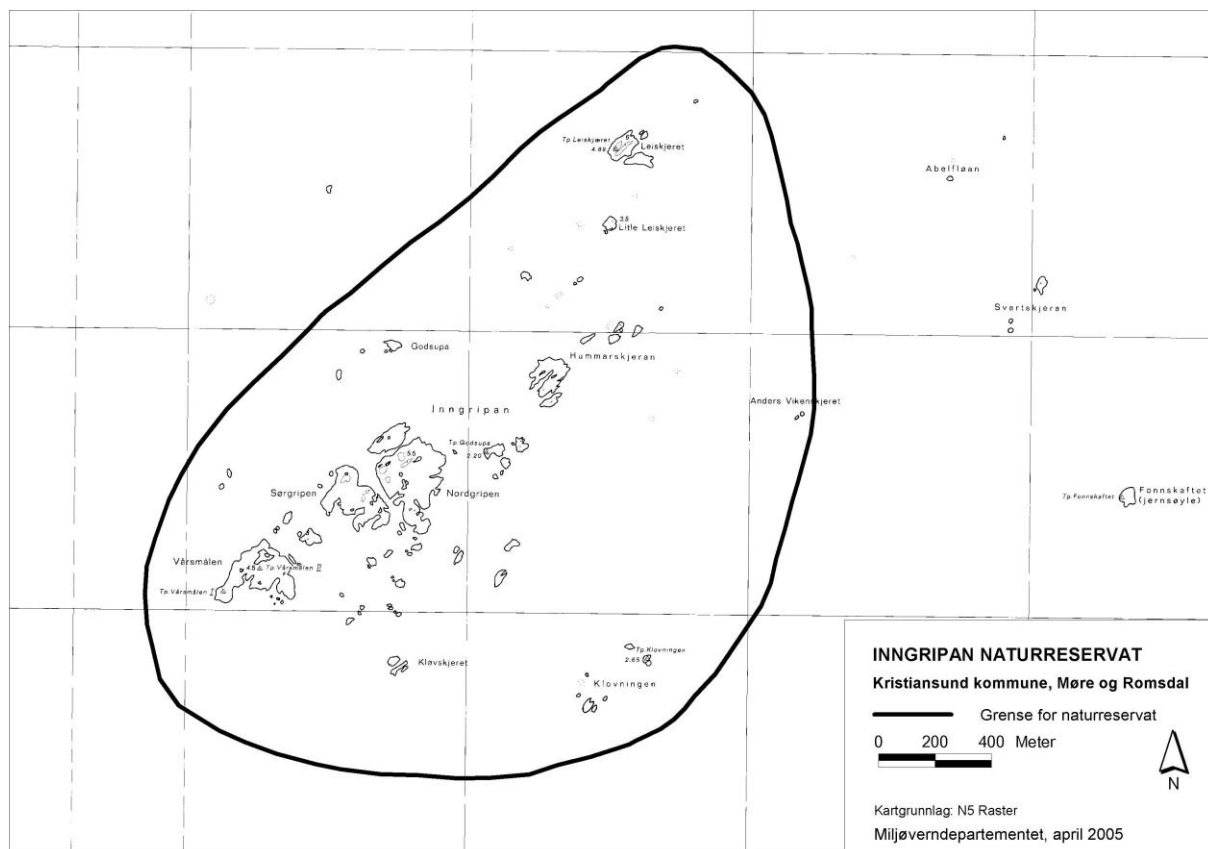
IX

Forvaltninga av verneforskrifta er lagt til Fylkesmannen i Møre og Romsdal.

X

Denne forskrifta tek til å gjelde straks.

Utkast – Framlegg til verneplan for hekkande sjøfugl Møre og Romsdal



Utkast – Framlegg til verneplan for hekkande sjøfugl
Møre og Romsdal

Grip

KOMMUNE: 1503 Kristiansund
KARTBLAD (M-711): 1321-III Bremsnes
UTM (EUREF89): 32VMR285092
LANDAREAL (M²): 114309
SJØAREAL (M²): 687125
GARDS- OG BRUKSNR: 30/1,2

OMRÅDESKILDRING: To holmar syd for Grip, det gamle fiskevær som i dag er fråflytta, men som tidlegare var Norges minste kommune. Holmane er snau og utan inngrep

VERDIVURDERING: 3

HEKKANDE SJØFUGL:

Periode:	1975	1990 - 91	1997	1999	2001
Toppskarv			7 par	15 par	65 par+
Ærfugl	ca 45 par	ca 15 par			100 par+
Fiskemåse	ca 45 par	ca 10 par			
Sildemåse		3 par			
Gråmåse		25 par +			185 par+
Svartbak	120 par +	55 par +			160 par+
Krykkje		35 par +			
Raudnebbterne	ca 30 par	ca 225 par			
Makrellterne	ca 10 par				6 par+
Teist	10 par +	10 par +			20 par+
Tjuvjo					2 par+
Totalbestand alle artar:	250 par +	350 par +			538 par+

NATURFAGLEGE MERKNADER: Det hekkar i tillegg tjeld, raudstilk, steinvendar og skjerpiplerke. Det er ikkje kome mink til Grip. I 1997 og 1999 er registreringane for Moholmen og berre toppskarv.

UTFØRTE INNGREP: Busetnad på hovedøya. Fyrstasjon på Bratthårskollen. Elles ingenting.

PLANSTATUS: Det aktuelle området er uplanlagt.

OPPSTARTSMØTE: Møte 22.06.2004 med Kristiansund kommune.

INNKOMNE MERKNADER: Ein innkomen merknad som også famnar om Grip, frå Kristiansund viltnevd.

KJENDE INTERESSEKONFLIKTER: Utfart sommarstid.

Utkast – Framlegg til verneplan for hekkande sjøfugl
Møre og Romsdal

Forskrift om vern av Grip Naturreservat i Kristiansund Kommune, Møre og Romsdal fylke

I

Fastsett ved kongeleg resolusjon av.....i medhald av lov av 19. juni 1970 nr. 63 om naturvern, § 8, jfr. § 10 og §§ 21, 22 og 23. Fremja av Miljøverndepartementet.

II

Det verna området vedkjem følgjande gnr./bnr.: 30/1,2

Reservatet er på om lag 801 dekar, av dette er om lag 114 dekar landareal og om lag 68 sjøareal.

Grensene for reservatet går fram av vedlagde kart i målestokk 1:, datert Miljøverndepartementet (mnd. og år). Dei nøyaktige grensene for reservatet skal merkast av i marka. Knekkpunkta skal koordinatfestast.

Forskrifta med kart blir arkivert i kommune, hos Fylkesmannen i Møre og Romsdal, i Direktoratet for naturforvaltning og i Miljøverndepartementet.

III

Føremålet med fredinga er å ta vare på ein viktig hekkelokalitet for sjøfugl med naturleg tilhøyrande vegetasjon og dyreliv.

IV - VI

For reservatet gjeld følgjande reglar:

Vegetasjon:

All vegetasjon på land og i sjø, også daude planter, er freda mot skade og øydelegging. Det er forbode å fjerne planter eller plantedelar frå reservatet. Tang- og taresanking er forbode. Nye planteartar må ikkje innførast. Planting og såing av tre er forbode.

Det er likevel lov å sanke bær og sopp

Jakt, fiske og fangst:

Alt dyreliv, herunder hi- og reirplassar er verna mot skade og øydelegging. Nye dyreartar må ikkje førast inn. Utsetting av vilt er forbode.

Jakt og fangst i tråd med viltlova vil vere lov. Jakt på sel er tillate etter gjeldande lovverk.

Utkast – Framlegg til verneplan for hekkande sjøfugl Møre og Romsdal

Fiske, og fjerning av marine, virvellause dyr for hand, etter gjeldande lover og forskrifter er lov når utøvaren ikkje er omfatta av ferdselsforbodet.

Ferdselsforbod

All ferdsel skal skje omsynsfullt og forsiktig i samsvar med fredingas formål. Det er forbod mot ilandstiging og ferdsel på alt landareal i dei freda områda i perioden frå 1/5 til og med 31/7.

Start, landing og lågtflyging under 300 meter med luftfartøy er forbode. Motorisert ferdsel til lands er forbode. Forbodet gjeld også motorar på modellbåtar, modellfly og lignende

Bygg, anlegg, forurensing m.m.:

Det må ikkje setjast i verk tiltak som kan endre dei naturlege tilhøva, som t.d. oppføring av bygningar, brygger, anlegg og andre faste innretningar, havbruksanlegg, opplag av båtar o.l., framføring av nye leidningar og kablar, bygging av vegar, drenering, uttak av masse, oppfylling, planering og lagring av masse over eller under havflata, tømning av avfall eller anna forureining. Opplistinga er ikkje uttømmmande.

Nødvendig ferdsel, drift og vedlikehold i høve eksisterande verksemd og anlegg.

Gjennomføring av militær, operativ verksemd og tiltak i samband med ambulanse-, rednings-, politi-, brannvesen-, oppsyns- og forvaltningsverksemd vil vere lov. Det samme vil Drift og vedlikehald av kystverket og televerket sine anlegg, eksisterande kraftliner og sjøkablar og ferdsel i samband med dette. Tradisjonelt sauebeite, og naudsynt ferdsel i samband med tilsyn av beitedyr, gjødsling av beite og vedlikehald av eksisterande gjerde m.v. er lov.

Forvaltningsstyremakta kan i tillegg gje løyve til:

Felling av vilt som valdar vesentleg skade.

Motorferdsel i samband med dei lovlege tiltaka nemnt ovafor.

Rydding av vegetasjon m.v. når det ikkje strir mot føremålet med vernet og er i samsvar med godkjend forvaltningsplan.

Etablering av nye anlegg for kystverket.

Vedlikehald og restaurering av kultuminne.

VII

Forvaltningsstyremakta, eller den som forvaltningsstyremakta gjev fullmakt, kan gjennomføre skjøtselstiltak i samsvar med føremålet med vernet. Det kan utarbeidast forvaltningsplan, som skal innehalde nærare retningsliner for gjennomføring av skjøtselstiltak.

VIII

Forvaltningsstyremakta kan gjere unntak får verneforskrifta når føremålet med vernet tilseier det, for vitskaplege granskingar, arbeid av vesentleg verdi for samfunnet og i andre særskilde høve når det ikkje strir mot føremålet med vernet.

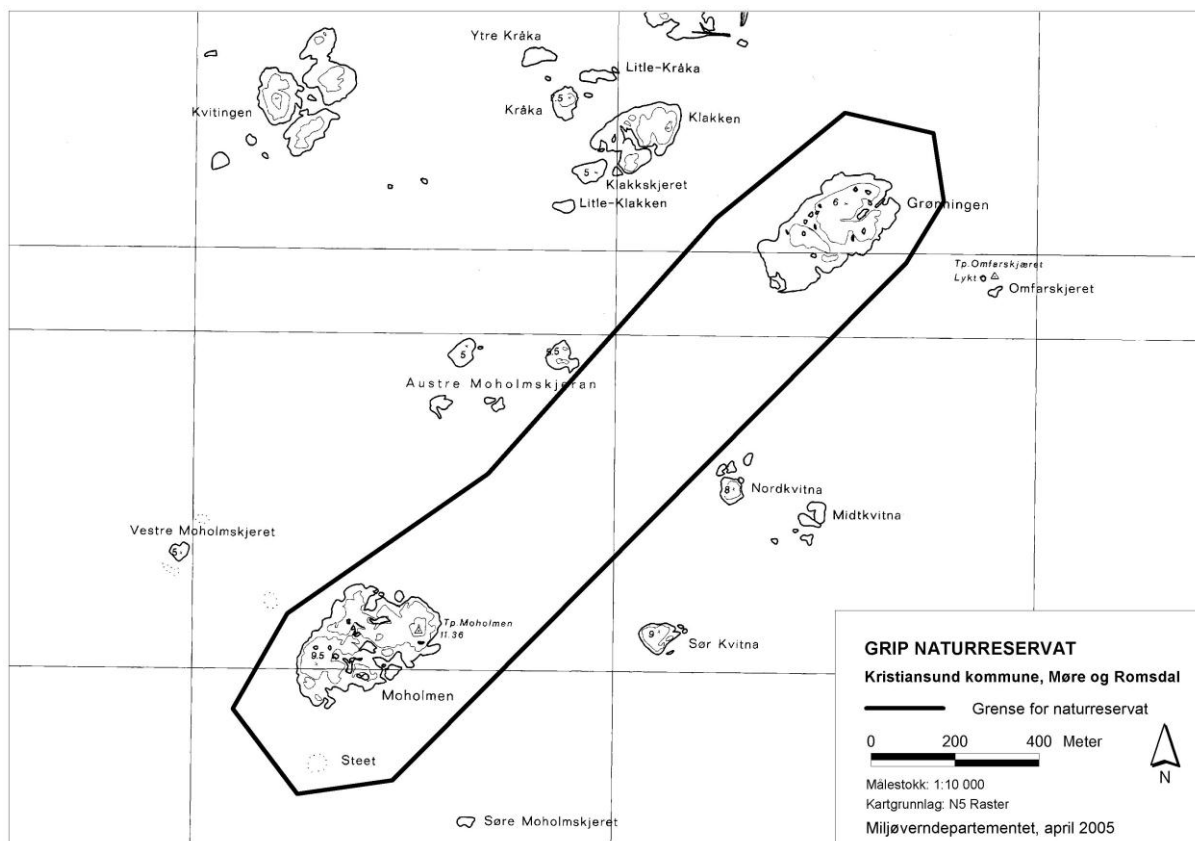
IX

Forvaltninga av verneforskrifta er lagt til Fylkesmannen i Møre og Romsdal.

X

Denne forskrifta tek til å gjelde straks.

Utkast – Framlegg til verneplan for hekkande sjøfugl Møre og Romsdal



Utkast – Framlegg til verneplan for hekkande sjøfugl
Møre og Romsdal

Vegsundholmane-Veibustholmen

KOMMUNE:	1504 Ålesund og 1531 Sula
KARTBLAD (M-711):	1219-IV Sykkylven
UTM (EUREF89):	32VLQ6325
LANDAREAL (M ²):	6618
SJØAREAL (M ²):	348700
GARDS- OG BRUKSNR:	59/1,2

OMRÅDESKILDRING: Fire små holmar og nokre skjær aust i Vegsundet. Holmane har grasvokster og nokre busker. Berre på Veibustholmen er nokre furutrær.

VERDIVURDERING: 2

HEKKANDE SJØFUGL:

Periode:	1983	1994 - 95
Ærfugl	ca 15 par	6 par +
Hettemåse	2 par	
Fiskemåse	ca 240 par	200 - 250 par
Svartbak	4 - 5 par	4 par
Makrellterne	ca 50 par	10 - 15 par
Raudnebbterne	ca 100 par	
Totalbestand alle artar:	ca 420 par	225 - 275 par

NATURFAGLEGE MERKNADER: Ein hegrekoloni med 20 par + (1994) på Veibustholmen, tjeld og raudstilk hekkande. Minkfangst er ynskjeleg ut frå omsynet til sjøfugl.

UTFØRTE INNGREP: Ein steinvarde og nokre sjømerke, elles ingen.

PLANSTATUS: Det aktuelle verneområdet er avsatt til landbruks-, natur- og friluftsområde i kommuneplanen både på land og sjø.

OPPSTARTSMØTE: Møte 28.06.2004 med Sula og Ålesund kommune (Ålesund kommune møtte ikkje). Ein rettighetshavar møtte.

INNKOMNE MERKNADER: To merknader. Ein merknad frå rettighetshavar til grbrnr. 59/2 og ein frå Ålesund kommune.

KJENDE INTERESSEKONFLIKTER: Noko trafikk med småbåtar sommarstid.

Forskrift om vern av Vegsundholmane-Veibustholmen Naturreservat i Ålesund og Sula kommuner, Møre og Romsdal fylke

I

Fastsett ved kongeleg resolusjon av.....i medhald av lov av 19. juni 1970 nr. 63 om naturvern, § 8, jfr. § 10 og §§ 21, 22 og 23. Fremja av Miljøverndepartementet.

II

Det verna området vedkjem følgjande gnr./bnr.: 59/1,2 (Sula kommune)

Reservatet er på om lag 355 dekar, av dette er om lag 7 dekar landareal og om lag 348 sjøareal.

Grensene for reservatet går fram av vedlagde kart i målestokk 1:, datert Miljøverndepartementet (mnd. og år). Dei nøyaktige grensene for reservatet skal merkast av i marka. Knekkpunkta skal koordinatfestast.

Forskrifta med kart blir arkivert i kommune, hos Fylkesmannen i Møre og Romsdal, i Direktoratet for naturforvaltning og i Miljøverndepartementet.

III

Føremålet med fredinga er å ta vare på ein viktig hekkelokalitet for sjøfugl med naturleg tilhøyrande vegetasjon og dyreliv.

IV - VI

For reservatet gjeld følgjande reglar:

Vegetasjon:

All vegetasjon på land og i sjø, også daude planter, er freda mot skade og øydelegging. Det er forbode å fjerne planter eller plantedelar frå reservatet. Tang- og taresanking er forbode. Nye planteartar må ikkje innførast. Planting og såing av tre er forbode.

Det er likevel lov å sanke bær og sopp

Jakt, fiske og fangst:

Alt dyreliv, herunder hi- og reirplassar er verna mot skade og øydelegging. Nye dyreartar må ikkje førast inn. Utsetting av vilt er forbode.

Jakt og fangst i tråd med viltlova vil vere lov. Jakt på sel er tillate etter gjeldande lovverk.

Utkast – Framlegg til verneplan for hekkande sjøfugl Møre og Romsdal

Fiske, og fjerning av marine, virvellause dyr for hand, etter gjeldande lover og forskrifter er lov når utøvaren ikkje er omfatta av ferdselsforbodet.

Ferdselsforbod

All ferdsel skal skje omsynsfullt og forsiktig i samsvar med fredingas formål. Det er forbod mot ilandstiging og ferdsel på alt landareal i dei freda områda i perioden frå 1/5 til og med 31/7.

Start, landing og lågtflyging under 300 meter med luftfartøy er forbode. Motorisert ferdsel til lands er forbode. Forbodet gjeld også motorar på modellbåtar, modellfly og lignende

Bygg, anlegg, forurensing m.m.:

Det må ikkje setjast i verk tiltak som kan endre dei naturlege tilhøva, som t.d. oppføring av bygningar, brygger, anlegg og andre faste innretningar, havbruksanlegg, opplag av båtar o.l., framføring av nye leidningar og kablar, bygging av vegar, drenering, uttak av masse, oppfylling, planering og lagring av masse over eller under havflata, tømning av avfall eller anna forureining. Opplistinga er ikkje uttømmmande.

Nødvendig ferdsel, drift og vedlikehold i høve eksisterande verksemd og anlegg.

Gjennomføring av militær, operativ verksemd og tiltak i samband med ambulanse-, rednings-, politi-, brannvesen-, oppsyns- og forvaltningsverksemd vil vere lov. Det samme vil Drift og vedlikehald av kystverket og televerket sine anlegg, eksisterande kraftliner og sjøkablar og ferdsel i samband med dette. Tradisjonelt sauebeite, og naudsynt ferdsel i samband med tilsyn av beitedyr, gjødsling av beite og vedlikehald av eksisterande gjerde m.v. er lov.

Forvaltningsstyremakta kan i tillegg gje løyve til:

Felling av vilt som valdar vesentleg skade.

Motorferdsel i samband med dei lovlege tiltaka nemnt ovafor.

Rydding av vegetasjon m.v. når det ikkje strir mot føremålet med vernet og er i samsvar med godkjend forvaltningsplan.

Etablering av nye anlegg for kystverket.

Vedlikehald og restaurering av kultuminne.

VII

Forvaltningsstyremakta, eller den som forvaltningsstyremakta gjev fullmakt, kan gjennomføre skjøtselstiltak i samsvar med føremålet med vernet. Det kan utarbeidast forvaltningsplan, som skal innehalde nærare retningsliner for gjennomføring av skjøtselstiltak.

VIII

Forvaltningsstyremakta kan gjere unntak får verneforskrifta når føremålet med vernet tilseier det, for vitskaplege granskingar, arbeid av vesentleg verdi for samfunnet og i andre særskilde høve når det ikkje strir mot føremålet med vernet.

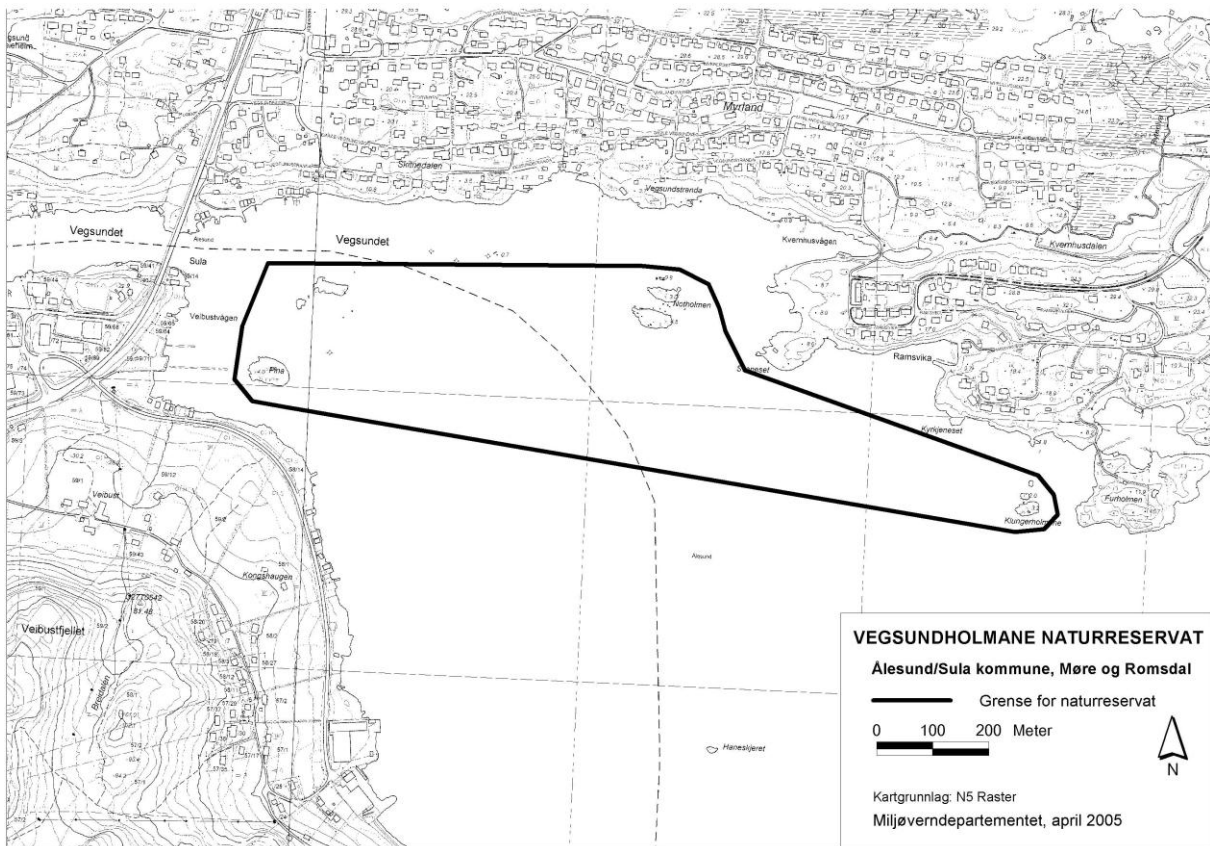
IX

Forvaltninga av verneforskrifta er lagt til Fylkesmannen i Møre og Romsdal.

X

Denne forskrifta tek til å gjelde straks.

Utkast – Framlegg til verneplan for hekkande sjøfugl
Møre og Romsdal



Utkast – Framlegg til verneplan for hekkande sjøfugl
Møre og Romsdal

Eggholmane-Lisjeholmen

KOMMUNE:	1514 Sande
KARTBLAD (M711):	1119-III Vanylven
UTM (EUREF89):	32VLQ1001 - 1100
LANDAREAL (M ²):	287116
SJØAREAL (M ²):	3340144
GARDS- OG BRUKSNR:	53/2,6 54/1,2,3,5,6,7,8,9,10,11,12,13,52 55/1,3,4 56/1,2,3,4 57/1,2,3,4,5,9 58/1,5 60/2

OMRÅDESKILDRING: Skjergardsområde med småøyar, holmar og skjer. Storholmen er omlag 1 km lang, med fråflytta gardstun, sjøhus og kulturmark, i tillegg kupert heiterreng. På Frekøya er det ein fyrstasjon og noko gras og urter. Søre Eggholmane er stort sett snau berre med litt gras og urter. Nøre Eggholmen er låglendt og grasvaksen med svaberg langs stranda. Dei andre holmane er mindre og varierande mellom svaberg og grasvegetasjon. Alle dei største øyane vert nytta til saubeite. For Storholmen ligg føre godkjent reguleringsplan med tanke på hotelldrift.

VERDIVURDERING: **3/2**

HEKKANDE SJØFUGL:

Periode:	1981	1994-95
Ærfugl	50 par +	ca 80 par
Tjuvjo	1 par	
Fiskemåse	ca 100 par	ca 90 par
Sildemåse		ca 15 par
Gråmåse		ca 100 par
Svartbak	ca 40 par	60 par +
Makrellterne	150 par +	
Raudnebbterne	50 - 100 par	
Teist	6 - 8 par	?
Totalbestand alle artar:	ca 450 par	ca 350 par

NATURFAGLEGE MERKNADER: Området inngår som ein del av fuglefredningsområdet kring Voksa. Fleire av artane hekka i større tal på 70-talet. Det hekkar elles siland, fleire par tjeld, ramn og fleire småfuglartar. Brunnakke er funne hekkande og skarv har tilhald i området sjølv om dei ikkje hekkar. Manglande hekking av terner på 90-talet må setjast i samanheng med låge bestandar generelt. Tal frå tidlegare periodar har likevel synt at desse holmane er viktig for ternene. Koloniane kan år om anna flytte mellom holmane og det er viktig å sjå heile området i samanheng. Villmink har dei siste åra vore eit problem i sjøfuglbestandane og det er registrert yngling. Minkfangst bør vere eit aktuelt tiltak.

UTFØRTE INNGREP: Utanom kulturmark og bygningar på Storholmen og Frekøya er det ingen inngrep.

PLANSTATUS: Det aktuelle landarealet i verneområdet er avsatt til landbruks-, natur- og friluftsområde i kommuneplanen. Sjøområdet er regulert til NFFF.

OPPSTARTSMØTE: Møte 24.03.2004 med kommunen på formiddagen på Larsnes og seinare på dagen på Kvamsøya (fellesmøte med Riste) med 17 rettighetshavarar.

INNKOMNE MERKNADER: Tjueto (22) innkomne merknader. Sande kommune, Storholmen AS, einskildrettighetshavarar, Kvamsøy Bygde- og Næringslag med protestliste med 265 underskrifter.

KJENDE INTERESSEKONFLIKTER: Båttutferd og friluftsliv. Det ligg føre planar om restaurering av gamal handelstad på Storholmen, og utvikling av området med hotell, utleiehytter, kaianlegg m.v. Dette vil medføre vesentleg auke i ferdselen i denne delen av området.

Utkast – Framlegg til verneplan for hekkande sjøfugl
Møre og Romsdal

Forskrift om vern av Eggholmane-Lisjeholmen Naturreservat i Sande kommune, Møre og Romsdal fylke

I

Fastsett ved kongeleg resolusjon av.....i medhald av lov av 19. juni 1970 nr. 63 om naturvern, § 8, jfr. § 10 og §§ 21, 22 og 23. Fremja av Miljøverndepartementet.

II

Det verna området vedkjem følgjande gnr./bnr.: 53/2,6 54/1,2,3,5,6,7,8,9,10,11,12,13,52
55/1,3,4 56/1,2,3,4 57/1,2,3,4,5,9 58/1,5 60/2

Reservatet er på om lag 3627 dekar, av dette er om lag 287 dekar landareal og om lag 3340 sjøareal.

Grensene for reservatet går fram av vedlagde kart i målestokk 1:, datert Miljøverndepartementet (mnd. og år). Dei nøyaktige grensene for reservatet skal merkast av i marka. Knekkpunkta skal koordinatfestast.

Forskrifta med kart blir arkivert i kommune, hos Fylkesmannen i Møre og Romsdal, i Direktoratet for naturforvaltning og i Miljøverndepartementet.

III

Føremålet med fredinga er å ta vare på ein viktig hekkelokalitet for sjøfugl med naturleg tilhøyrande vegetasjon og dyreliv.

IV - VI

For reservatet gjeld følgjande reglar:

Vegetasjon:

All vegetasjon på land og i sjø, også daude planter, er freda mot skade og øydelegging. Det er forbode å fjerne planter eller plantedelar frå reservatet. Tang- og taresanking er forbode. Nye planteartar må ikkje innførast. Planting og såing av tre er forbode.

Det er likevel lov å sanke bær og sopp

Jakt, fiske og fangst:

Alt dyreliv, herunder hi- og reirplassar er verna mot skade og øydelegging. Nye dyreartar må ikkje førast inn. Utsetting av vilt er forbode.

Jakt og fangst i tråd med viltlova vil vere lov. Jakt på sel er tillate etter gjeldande lovverk.

Utkast – Framlegg til verneplan for hekkande sjøfugl Møre og Romsdal

Fiske, og fjerning av marine, virvellause dyr for hand, etter gjeldande lover og forskrifter er lov når utøvaren ikkje er omfatta av ferdselsforbodet.

Ferdselsforbod

All ferdsel skal skje omsynsfullt og forsiktig i samsvar med fredingas formål. Det er forbod mot ilandstiging og ferdsel på alt landareal i dei freda områda i perioden frå 1/5 til og med 31/7.

Start, landing og lågtflyging under 300 meter med luftfartøy er forbode. Motorisert ferdsel til lands er forbode. Forbodet gjeld også motorar på modellbåtar, modellfly og lignende

Bygg, anlegg, forurensing m.m.:

Det må ikkje setjast i verk tiltak som kan endre dei naturlege tilhøva, som t.d. oppføring av bygningar, brygger, anlegg og andre faste innretningar, havbruksanlegg, opplag av båtar o.l., framføring av nye leidningar og kablar, bygging av vegar, drenering, uttak av masse, oppfylling, planering og lagring av masse over eller under havflata, tømning av avfall eller anna forureining. Opplistinga er ikkje uttømmande.

Nødvendig ferdsel, drift og vedlikehold i høve eksisterande verksemd og anlegg.

Gjennomføring av militær, operativ verksemd og tiltak i samband med ambulanse-, rednings-, politi-, brannvesen-, oppsyns- og forvaltningsverksemd vil vere lov. Det samme vil Drift og vedlikehald av kystverket og televerket sine anlegg, eksisterande kraftliner og sjøkablar og ferdsel i samband med dette. Tradisjonelt saubeite, og naudsynt ferdsel i samband med tilsyn av beitedyr, gjødsling av beite og vedlikehald av eksisterande gjerde m.v. er lov.

Forvaltningsstyremakta kan i tillegg gje løyve til:

Felling av vilt som valdar vesentleg skade.

Motorferdsel i samband med dei lovlege tiltaka nemnt ovafor.

Rydding av vegetasjon m.v. når det ikkje strir mot føremålet med vernet og er i samsvar med godkjend forvaltningsplan. Etablering av nye anlegg for kystverket. Vedlikehald og restaurering av kultuminne.

VII

Forvaltningsstyremakta, eller den som forvaltningsstyremakta gjev fullmakt, kan gjennomføre skjøtselstiltak i samsvar med føremålet med vernet. Det kan utarbeidast forvaltningsplan, som skal innehalde nærare retningsliner for gjennomføring av skjøtselstiltak.

VIII

Forvaltningsstyremakta kan gjere unntak får verneforskrifta når føremålet med vernet tilseier det, for vitskaplege granskingar, arbeid av vesentleg verdi for samfunnet og i andre særskilde høve når det ikkje strir mot føremålet med vernet.

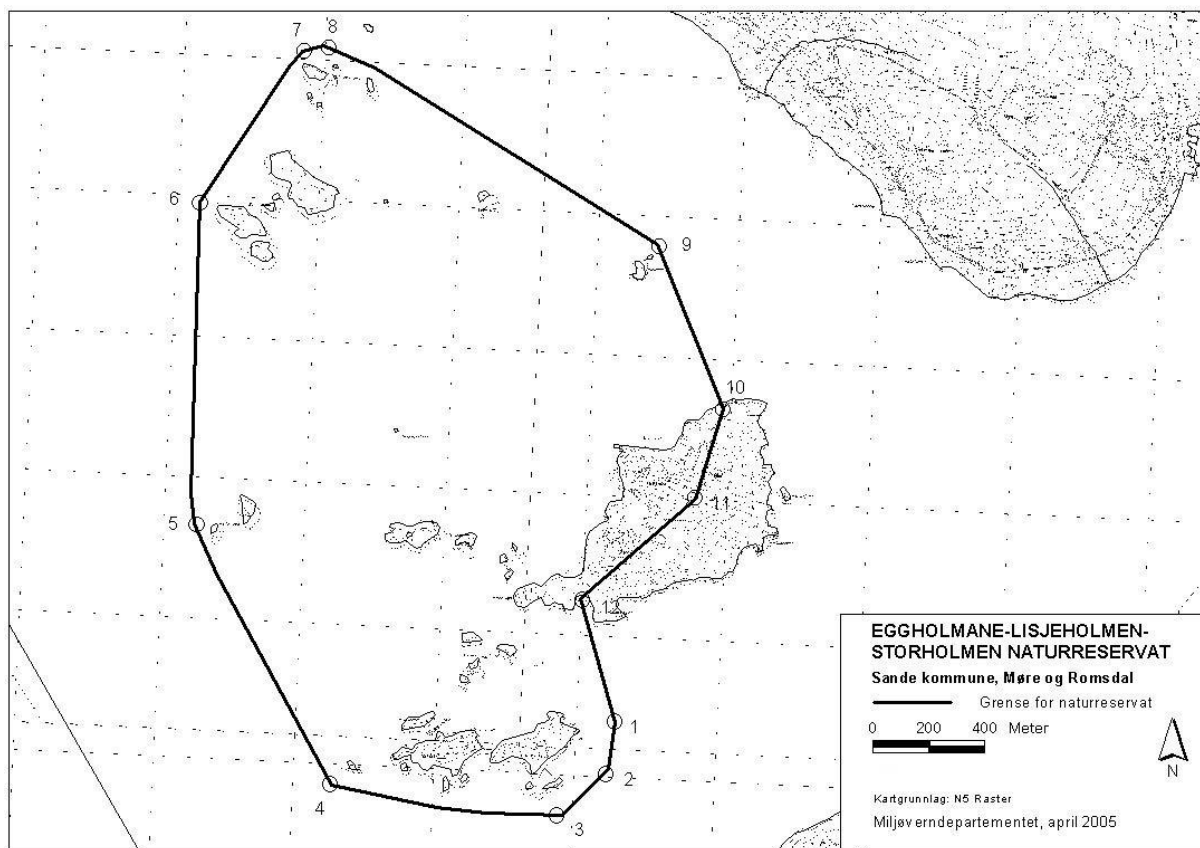
IX

Forvaltninga av verneforskrifta er lagt til Fylkesmannen i Møre og Romsdal.

X

Denne forskrifta tek til å gjelde straks.

Utkast – Framlegg til verneplan for hekkande sjøfugl
Møre og Romsdal



Utkast – Framlegg til verneplan for hekkande sjøfugl Møre og Romsdal

Riste

KOMMUNE:	1514 Sande
KARTBLAD (M711):	1119-III Vanylven
UTM (EUREF89):	32VLQ1005
LANDAREAL (M ²):	774935
SJØAREAL (M ²):	793090
GARDS- OG BRUKSNR:	62/1,2

OMRÅDESKILDRING: Berglendt øy, ca. 800 daa og med høgste punkt 191 m.o.h. Det er bratt i sjøen kring heile øya utan eit mindre stykke i nordaust. Den vestlege delen er bratte fjellsider med urar og stup, dels med sprekker og klovar. Mot nord er det bakkar med fukthei. Gras- og lyngmark og strandeng med nokre busker. Heilt i sør er det eit flatare parti i overgangen mot det grunne Ristesundet. Her ligg to småbruk med kulturmark, fråflytta i 1964. Det er registrert vesentlege kulturlandskapsverdiar på nordre del av Sandsøya, men Riste er dårleg undersøkt.

VERDIVURDERING: **3**

HEKKANDE SJØFUGL:

Periode:	1981	1994-95
Havhest	5 - 10 par	ca 10 par
Toppskarv	ca 40 par	ca 15 par
Ærfugl	spreidde par	spreidde par
Fiskemåse	2 par	spreidde par
Sildemåse	1 par	
Gråmåse	50 - 100 par	einskilde par
Svartbak	ca 15 par	spreidde par
Teist	ca 10 par	
Totalbestand alle artar:	ca 150 - 180 par	35 - 55 par

NATURFAGLEGE MERKNADER: Klimaet er utprega atlantisk og plantesamfunna er av stor interesse, bl.a. med fleire kravfulle og sjeldne planteartar som havburkne, purpurlyng o.l. Berggrunnen er variert, m.a. med eklogitt. Av andre hekkande fugleartar kan nemnast fleire par gravand, tjeld og 14-15 småfuglartar. Tidlegare var toppskarvkolonien større og lokale kjelder oppgjev at det har hekka lunde. Ein kan ikkje sjå bort ifrå at havsvale og/eller stormsvale kan hekke på øya. Dette er ikkje undersøkt. I 1972 vart det sett ut geiter som har etablert ein liten forvilla bestand.

UTFØRTE INNGREP: Kulturmark og bygningar i sør. Beiting.

PLANSTATUS: Det aktuelle landarealet i verneområdet er avsatt til landbruks-, natur- og friluftsområde i kommuneplanen. Sjøområdet er regulert til NFFF.

OPPSTARTSMØTE: Møte 24.03.2004 med kommunen på formiddagen og seinare på dagen på Kvamsøya (fellesmøte med Storholmen) der Ristes vener var representert.

INNKOMNE MERKNADER: Ein merknad frå Ristes vener.

KJENDE INTERESSEKONFLIKTER: Sauer og geiter beiter på øya. Stiftelsen «Ristes vener» driv oppussing av gardsbruka. Dette kan føre til auka aktivitet, men dette rører ikkje først og fremst ved dei mest interessante hekkestadene. Skjøtsel av kulturmarka kan tvert om vere ein fordel.

Forskrift om vern av Riste Naturreservat i Sande kommune, Møre og Romsdal fylke

I

Fastsett ved kongeleg resolusjon av.....i medhald av lov av 19. juni 1970 nr. 63 om naturvern, § 8, jfr. § 10 og §§ 21, 22 og 23. Fremja av Miljøverndepartementet.

II

Det verna området vedkjem følgjande gnr./bnr.: 62/1,2

Reservatet er på om lag 1568 dekar, av dette er om lag 775 dekar landareal og om lag 793 sjøareal.

Grensene for reservatet går fram av vedlagde kart i målestokk 1:, datert Miljøverndepartementet (mnd. og år). Dei nøyaktige grensene for reservatet skal merkast av i marka. Knekkpunkta skal koordinatfestast.

Forskrifta med kart blir arkivert i kommune, hos Fylkesmannen i Møre og Romsdal, i Direktoratet for naturforvaltning og i Miljøverndepartementet.

III

Føremålet med fredinga er å ta vare på ein viktig hekkelokalitet for sjøfugl med naturleg tilhøyrande vegetasjon og dyreliv.

IV - VI

For reservatet gjeld følgjande reglar:

Vegetasjon:

All vegetasjon på land og i sjø, også daude planter, er freda mot skade og øydelegging. Det er forbode å fjerne planter eller plantedelar frå reservatet. Tang- og taresanking er forbode. Nye planteartar må ikkje innførast. Planting og såing av tre er forbode.

Det er likevel lov å sanke bær og sopp

Jakt, fiske og fangst:

Alt dyreliv, herunder hi- og reirplassar er verna mot skade og øydelegging. Nye dyreartar må ikkje førast inn. Utsetting av vilt er forbode.

Jakt og fangst i tråd med viltlova vil vere lov. Jakt på sel er tillate etter gjeldande lovverk.

Utkast – Framlegg til verneplan for hekkande sjøfugl
Møre og Romsdal

Fiske, og fjerning av marine, virvellause dyr for hand, etter gjeldande lover og forskrifter er lov når utøvaren ikkje er omfatta av ferdselsforbodet.

Ferdselsforbod

All ferdsel skal skje omsynsfullt og forsiktig i samsvar med fredingas formål. Det er forbod mot ilandstiging og ferdsel på alt landareal i dei freda områda i perioden frå 1/5 til og med 31/7.

Start, landing og lågtflyging under 300 meter med luftfartøy er forbode. Motorisert ferdsel til lands er forbode. Forbodet gjeld også motorar på modellbåtar, modellfly og lignende

Bygg, anlegg, forurensing m.m.:

Det må ikkje setjast i verk tiltak som kan endre dei naturlege tilhøva, som t.d. oppføring av bygningar, brygger, anlegg og andre faste innretningar, havbruksanlegg, opplag av båtar o.l., framføring av nye leidningar og kablar, bygging av vegar, drenering, uttak av masse, oppfylling, planering og lagring av masse over eller under havflata, tømning av avfall eller anna forureining. Opplistinga er ikkje uttømmmande.

Nødvendig ferdsel, drift og vedlikehold i høve eksisterande verksemd og anlegg.

Gjennomføring av militær, operativ verksemd og tiltak i samband med ambulanse-, rednings-, politi-, brannvesen-, oppsyns- og forvaltningsverksemd vil vere lov. Det samme vil Drift og vedlikehald av kystverket og televerket sine anlegg, eksisterande kraftliner og sjøkablar og ferdsel i samband med dette. Tradisjonelt sauebeite, og naudsynt ferdsel i samband med tilsyn av beitedyr, gjødsling av beite og vedlikehald av eksisterande gjerde m.v. er lov.

Forvaltningsstyremakta kan i tillegg gje løyve til:

Felling av vilt som valdar vesentleg skade.

Motorferdsel i samband med dei lovlege tiltaka nemnt ovafor.

Rydding av vegetasjon m.v. når det ikkje strir mot føremålet med vernet og er i samsvar med godkjend forvaltningsplan.

Etablering av nye anlegg for kystverket.

Vedlikehald og restaurering av kultuminne.

VII

Forvaltningsstyremakta, eller den som forvaltningsstyremakta gjev fullmakt, kan gjennomføre skjøtselstiltak i samsvar med føremålet med vernet. Det kan utarbeidast forvaltningsplan, som skal innehalde nærare retningsliner for gjennomføring av skjøtselstiltak.

VIII

Forvaltningsstyremakta kan gjere unntak får verneforskrifta når føremålet med vernet tilseier det, for vitskaplege granskingar, arbeid av vesentleg verdi for samfunnet og i andre særskilde høve når det ikkje strir mot føremålet med vernet.

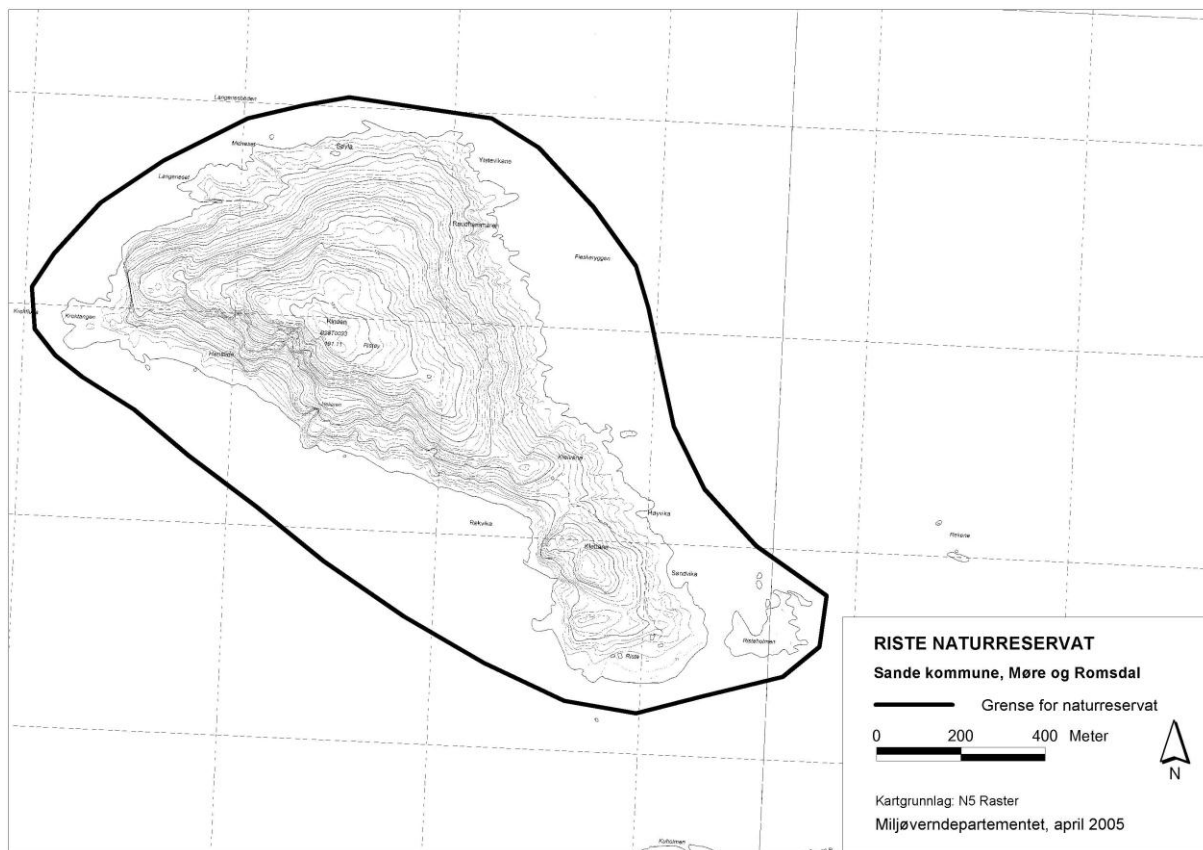
IX

Forvaltninga av verneforskrifta er lagt til Fylkesmannen i Møre og Romsdal.

X

Denne forskrifta tek til å gjelde straks.

Utkast – Framlegg til verneplan for hekkande sjøfugl
Møre og Romsdal



Utkast – Framlegg til verneplan for hekkande sjøfugl
Møre og Romsdal

Nupafjellet

KOMMUNE:	1514 Sande
KARTBLAD (M-711):	1119-III Vanylven
UTM (EUREF89):	32VLQ2004
LANDAREAL (M ²):	974639
SJØAREAL (M ²):	391426
GARDS- OG BRUKSNR:	25/1,2,3,4 26/1 27/4

OMRÅDESKILDRING: Nord- og vestvende strender og fjellsider frå sjøen opp mot ca 240 moh. For det meste kledd med lynghei- og myrvegetasjon, men også med nakne svaberg, steinar og stup.

VERDIVURDERING: 2

HEKKANDE SJØFUGL:

Periode:	1984 - 86	1994 - 95
Ærfugl	Spreidde par	spreidde par
Sildemåse	ca 50 par	40 - 50 par
Gråmåse	2 - 300 par	ca 200 par
Svarthak	ca 20 par	ca 50 par
Totalbestand alle artar:	3 - 400 par	ca 300 par

NATURFAGLEGE MERKNADER: I området hekkar elles enkeltbekkasin, storspove, ramn og orrfugl. Måsekolonien har synt seg nokonlunde stabil over tid, særleg er det viktig å vere merksam på sildemåsen.

UTFØRTE INNGREP: Det har vore plukka egg i kolonien. Sauebeiting.

PLANSTATUS: Det aktuelle landarealet i verneområdet er avsatt til landbruks-, natur- og friluftsområde i kommuneplanen. Sjøområdet er regulert til NFFF nord om Hesthamarneset og NFFA sør om Hesthamarneset.

OPPSTARTSMØTE: Møte 24.03.2004 med kommunen på formiddagen og seinare på dagen med 5 rettighetshavarar.

INNKOMNE MERKNADER: 7 innkomne merknader. Frå Nupafisk AS, Hallelia Grendalag, Hallebygda Grunneigarlag, Sverre Harald Roppen, ei gruppe turfolk og brukarar av Nupafjellet og omeng (med underskriftsliste på 57 personar, Hallebygda Småbåtlag og Sande kommune.

KJENDE INTERESSEKONFLIKTER: Eventuell eggsanking.

Forskrift om vern av Nupafjellet Naturreservat i Sande kommune, Møre og Romsdal fylke

I

Fastsett ved kongeleg resolusjon av.....i medhald av lov av 19. juni 1970 nr. 63 om naturvern, § 8, jfr. § 10 og §§ 21, 22 og 23. Fremja av Miljøverndepartementet.

II

Det verna området vedkjem følgjande gnr./bnr.: 25/1,2,3,4 26/1 27/4

Reservatet er på om lag 1366 dekar, av dette er om lag 975 dekar landareal og om lag 391 sjøareal.

Grensene for reservatet går fram av vedlagde kart i målestokk 1:, datert Miljøverndepartementet (mnd. og år). Dei nøyaktige grensene for reservatet skal merkast av i marka. Knekkpunkta skal koordinatfestast.

Forskrifta med kart blir arkivert i kommune, hos Fylkesmannen i Møre og Romsdal, i Direktoratet for naturforvaltning og i Miljøverndepartementet.

III

Føremålet med fredinga er å ta vare på ein viktig hekkelokalitet for sjøfugl med naturleg tilhøyrande vegetasjon og dyreliv.

IV - VI

For reservatet gjeld følgjande reglar:

Vegetasjon:

All vegetasjon på land og i sjø, også daude planter, er freda mot skade og øydelegging. Det er forbode å fjerne planter eller plantedelar frå reservatet. Tang- og taresanking er forbode. Nye planteartar må ikkje innførast. Planting og såing av tre er forbode.

Det er likevel lov å sanke bær og sopp

Jakt, fiske og fangst:

Alt dyreliv, herunder hi- og reirplassar er verna mot skade og øydelegging. Nye dyreartar må ikkje førast inn. Utsetting av vilt er forbode.

Jakt og fangst i tråd med viltlova vil vere lov. Jakt på sel er tillate etter gjeldande lovverk.

Utkast – Framlegg til verneplan for hekkande sjøfugl Møre og Romsdal

Fiske, og fjerning av marine, virvellause dyr for hand, etter gjeldande lover og forskrifter er lov når utøvaren ikkje er omfatta av ferdselsforbodet.

Ferdselsforbod

All ferdsel skal skje omsynsfullt og forsiktig i samsvar med fredingas formål. Det er forbod mot ilandstiging og ferdsel på alt landareal i dei freda områda i perioden frå 1/5 til og med 31/7.

Start, landing og lågtflyging under 300 meter med luftfartøy er forbode. Motorisert ferdsel til lands er forbode. Forbodet gjeld også motorar på modellbåtar, modellfly og lignende

Bygg, anlegg, forurensing m.m.:

Det må ikkje setjast i verk tiltak som kan endre dei naturlege tilhøva, som t.d. oppføring av bygningar, brygger, anlegg og andre faste innretningar, havbruksanlegg, opplag av båtar o.l., framføring av nye leidningar og kablar, bygging av vegar, drenering, uttak av masse, oppfylling, planering og lagring av masse over eller under havflata, tømning av avfall eller anna forureining. Opplistinga er ikkje uttømmmande.

Nødvendig ferdsel, drift og vedlikehold i høve eksisterande verksemd og anlegg.

Gjennomføring av militær, operativ verksemd og tiltak i samband med ambulanse-, rednings-, politi-, brannvesen-, oppsyns- og forvaltningsverksemd vil vere lov. Det samme vil Drift og vedlikehald av kystverket og televerket sine anlegg, eksisterande kraftliner og sjøkablar og ferdsel i samband med dette. Tradisjonelt sauebeite, og naudsynt ferdsel i samband med tilsyn av beitedyr, gjødsling av beite og vedlikehald av eksisterande gjerde m.v. er lov.

Forvaltningsstyremakta kan i tillegg gje løyve til:

Felling av vilt som valdar vesentleg skade.

Motorferdsel i samband med dei lovlege tiltaka nemnt ovafor.

Rydding av vegetasjon m.v. når det ikkje strir mot føremålet med vernet og er i samsvar med godkjend forvaltningsplan.

Etablering av nye anlegg for kystverket.

Vedlikehald og restaurering av kultuminne.

VII

Forvaltningsstyremakta, eller den som forvaltningsstyremakta gjev fullmakt, kan gjennomføre skjøtselstiltak i samsvar med føremålet med vernet. Det kan utarbeidast forvaltningsplan, som skal innehalde nærare retningsliner for gjennomføring av skjøtselstiltak.

VIII

Forvaltningsstyremakta kan gjere unntak får verneforskrifta når føremålet med vernet tilseier det, for vitskaplege granskingar, arbeid av vesentleg verdi for samfunnet og i andre særskilde høve når det ikkje strir mot føremålet med vernet.

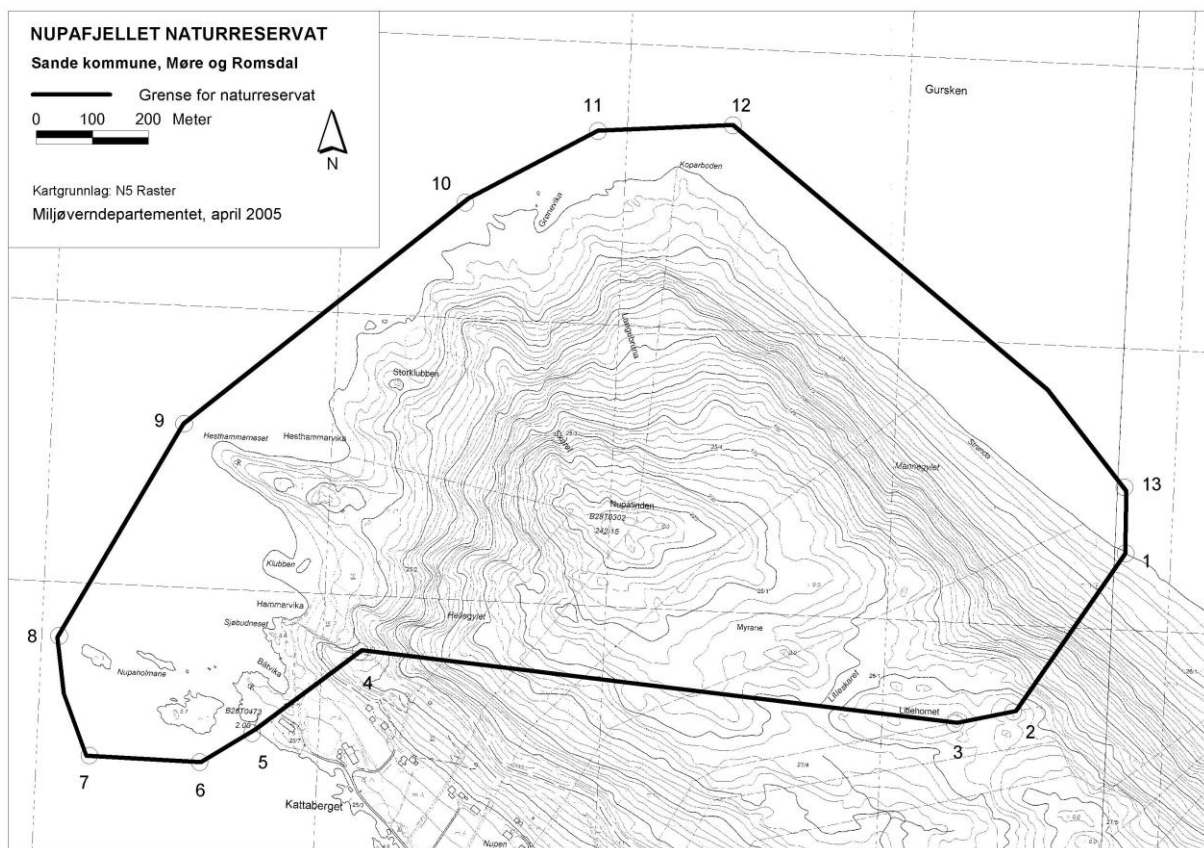
IX

Forvaltninga av verneforskrifta er lagt til Fylkesmannen i Møre og Romsdal.

X

Denne forskrifta tek til å gjelde straks.

Utkast – Framlegg til verneplan for hekkande sjøfugl Møre og Romsdal



Utkast – Framlegg til verneplan for hekkande sjøfugl
Møre og Romsdal

Svinøya

KOMMUNE:	1515 Herøy
KARTBLAD (M-711):	1119-IV Fosnavåg
UTM (EUREF89):	32VLQ0616
LANDAREAL (M ²):	115771
SJØAREAL (M ²):	423808
GARDS- OG BRUKSNR:	Staten ved Kystverket eig

OMRÅDESKILDING: Lita øy, ca. 500 x 300 m, langt til havs. Avstand til næraste «nabo» er ca. 11 km. Det er stort sett berghamrar og stup mot sjøen, men øya er meir flatlendt på toppen med grasmark i søraustre del, snauvaska berg og litt steinur i vest og nord. Høgste punkt er omlag 20 m.o.h.

VERDIVURDERING: 2

HEKKANDE SJØFUGL:

Periode:	1985	1994 - 95
Havsvale	?	?
Stormsvale	?	?
Toppskarv	2 par	ca 15 par
Ærfugl		einskilde par
Fiskemåse	ca 30 par	50 par +
Sildemåse	1 par +	einskilde par
Gråmåse	ca 5 par	einskilde par
Svartbak	1par +	ca 10 par
Krykkje	ca 50 par	?
Raudnebbterne	10 - 20 par	50 par +
Lomvi	1 par ?	?
Alke	?	?
Teist	2 par	2 - 3 par
Lunde	160 par +	2 - 300 par
Totalbestand alle artar	250 - 300 par	350- 450 par

NATURFAGLEGE MERKNADER: Av annan hekkfugl kan nemnast tjeld, skjerpplerke, ramn, linerle. Tidlegare har det hekka både lomvi og alke (5-10 par og 25-30 par i 1954), men det synest som desse artane er borte eller berre hekkar i einskilde år. Truleg varierer også krykkjebestanden betydeleg frå år til år p.g.a. problem med bårsleg. Nærleiken til Stad gjer Svinøya til den mest vérutsette holmen i fylket og han ligg slik at han er svært viktig som rasteplass for fugl på trekk langs kysten. Dette gjeld til dømes gjæser, vadarar og mange artar sporvefugl. Det samla talet på artar som er observert er difor etter måten stort. Fuglelivsfredning (artsfredning) sidan 1935.

UTFØRTE INNGREP: Fyrstasjon med tilhøyrande bygningar. År om anna har det vore geiter på holmen.

PLANSTATUS: Det aktuelle landarealet i verneområdet er avsatt til landbruks-, natur- og friluftsområde i kommuneplanen. Sjøområdet er regulert til NFFF.

OPPSTARTSMØTE: Møte 29.03.2004 med kommunen i Kvalsvika og med rettighetshavarane. Ingen møtte frå rettiheitshavarane.

INNKOMNE MERKNADER: Ingen innkomne merknader.

KJENDE INTERESSEKONFLIKTER: Ingen.

Forskrift om vern av Svinøya Naturreservat i Herøy kommune, Møre og Romsdal fylke

I

Fastsett ved kongeleg resolusjon av.....i medhald av lov av 19. juni 1970 nr. 63 om naturvern, § 8, jfr. § 10 og §§ 21, 22 og 23. Fremja av Miljøverndepartementet.

II

Det verna området vedkjem følgjande gnr./bnr.:

Reservatet er på om lag 539 dekar, av dette er om lag 115 dekar landareal og om lag 424 sjøareal.

Grensene for reservatet går fram av vedlagde kart i målestokk 1:, datert Miljøverndepartementet (mnd. og år). Dei nøyaktige grensene for reservatet skal merkast av i marka. Knekkpunkta skal koordinatfestast.

Forskrifta med kart blir arkivert i kommune, hos Fylkesmannen i Møre og Romsdal, i Direktoratet for naturforvaltning og i Miljøverndepartementet.

III

Føremålet med fredinga er å ta vare på ein viktig hekkelokalitet for sjøfugl med naturleg tilhøyrande vegetasjon og dyreliv.

IV - VI

For reservatet gjeld følgjande reglar:

Vegetasjon:

All vegetasjon på land og i sjø, også daude planter, er freda mot skade og øydelegging. Det er forbode å fjerne planter eller plantedelar frå reservatet. Tang- og taresanking er forbode. Nye planteartar må ikkje innførast. Planting og såing av tre er forbode.

Det er likevel lov å sanke bær og sopp

Jakt, fiske og fangst:

Alt dyreliv, herunder hi- og reirplassar er verna mot skade og øydelegging. Nye dyreartar må ikkje førast inn. Utsetting av vilt er forbode.

Jakt og fangst i tråd med viltlova vil vere lov. Jakt på sel er tillate etter gjeldande lovverk.

Utkast – Framlegg til verneplan for hekkande sjøfugl Møre og Romsdal

Fiske, og fjerning av marine, virvellause dyr for hand, etter gjeldande lover og forskrifter er lov når utøvaren ikkje er omfatta av ferdselsforbodet.

Ferdselsforbod

All ferdsel skal skje omsynsfullt og forsiktig i samsvar med fredingas formål. Det er forbod mot ilandstiging og ferdsel på alt landareal i dei freda områda i perioden frå 1/5 til og med 31/7.

Start, landing og lågtflyging under 300 meter med luftfartøy er forbode. Motorisert ferdsel til lands er forbode. Forbodet gjeld også motorar på modellbåtar, modellfly og lignende

Bygg, anlegg, forurensing m.m.:

Det må ikkje setjast i verk tiltak som kan endre dei naturlege tilhøva, som t.d. oppføring av bygningar, brygger, anlegg og andre faste innretningar, havbruksanlegg, opplag av båtar o.l., framføring av nye leidningar og kablar, bygging av vegar, drenering, uttak av masse, oppfylling, planering og lagring av masse over eller under havflata, tømning av avfall eller anna forureining. Opplistinga er ikkje uttømmmande.

Nødvendig ferdsel, drift og vedlikehold i høve eksisterande verksemd og anlegg.

Gjennomføring av militær, operativ verksemd og tiltak i samband med ambulanse-, rednings-, politi-, brannvesen-, oppsyns- og forvaltningsverksemd vil vere lov. Det samme vil Drift og vedlikehald av kystverket og televerket sine anlegg, eksisterande kraftliner og sjøkablar og ferdsel i samband med dette. Tradisjonelt sauebeite, og naudsynt ferdsel i samband med tilsyn av beitedyr, gjødsling av beite og vedlikehald av eksisterande gjerde m.v. er lov.

Forvaltningsstyremakta kan i tillegg gje løyve til:

Felling av vilt som valdar vesentleg skade.

Motorferdsel i samband med dei lovlege tiltaka nemnt ovafor.

Rydding av vegetasjon m.v. når det ikkje strir mot føremålet med vernet og er i samsvar med godkjend forvaltningsplan.

Etablering av nye anlegg for kystverket.

Vedlikehald og restaurering av kultuminne.

VII

Forvaltningsstyremakta, eller den som forvaltningsstyremakta gjev fullmakt, kan gjennomføre skjøtselstiltak i samsvar med føremålet med vernet. Det kan utarbeidast forvaltningsplan, som skal innehalde nærare retningsliner for gjennomføring av skjøtselstiltak.

VIII

Forvaltningsstyremakta kan gjere unntak får verneforskrifta når føremålet med vernet tilseier det, for vitskaplege granskingar, arbeid av vesentleg verdi for samfunnet og i andre særskilde høve når det ikkje strir mot føremålet med vernet.

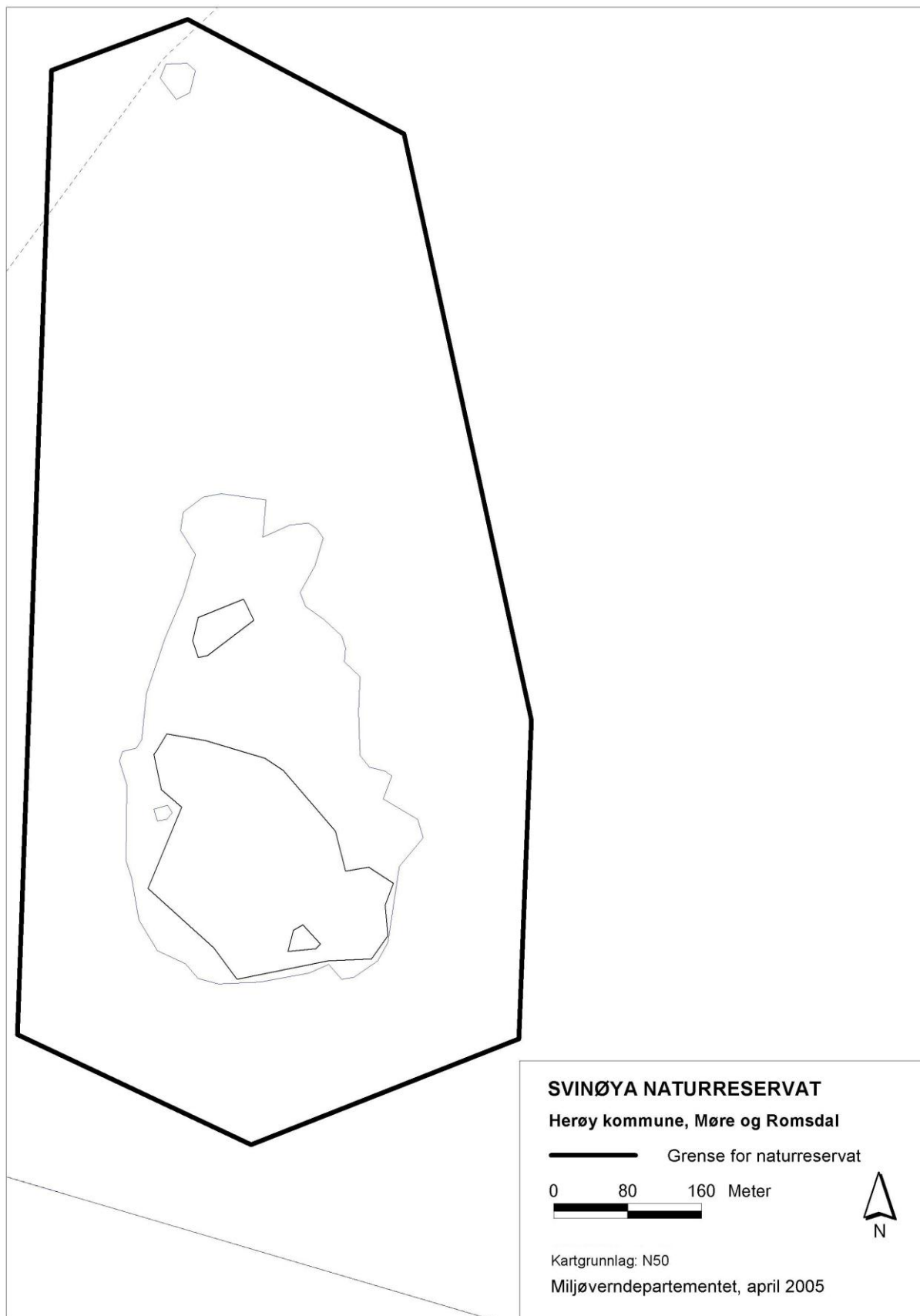
IX

Forvaltninga av verneforskrifta er lagt til Fylkesmannen i Møre og Romsdal.

X

Denne forskrifta tek til å gjelde straks.

Utkast – Framlegg til verneplan for hekkande sjøfugl
Møre og Romsdal



Utkast – Framlegg til verneplan for hekkande sjøfugl
Møre og Romsdal

Muleneset

KOMMUNE:	1515 Herøy
KARTBLAD (M-711):	1119-IV Fosnavåg
UTM (EUREF89):	32VLQ1919
LANDAREAL (M ²):	282181
SJØAREAL (M ²):	192097
GARDS- OG BRUKSNR:	6/5 7/1,2,3,4,5 8/2,3,5,6,7 8/16,19 9/8

OMRÅDESKILDRING: Nord- og vestvendte fjellsider på Nerlandsøya, frå havet og opp mot 250 moh. Området er prega av hamrar, steinur og stupbratte grasbakkar og det er fleire holer og kløfter. Langs toppen er det flatare med lynghei og rabbevegetasjon. Området er særst utsett for véret. Muleneset inngår i eit større kulturlandskapsområde som er vurdert å ha nasjonal verdi (sjå Runde nedanfor).

VERDIVURDERING: **2**

HEKKANDE SJØFUGL:

Periode:	1986	1994 - 95
Havhest	ca 100 par	100 - 150 par
Havsvale	?	truleg hekkande
Stormsvale	?	?
Toppskarv	ca 350 par	ca 100 par
Ærfugl	spreidde par	spreidde par
Gråmåse	ca 50 par	ca 20 par
Svartbak	spreidde par	spreidde par
Tjuvjo	einskilde par	
Teist	ca 20 par	10 - 20 par
Totalbestand alle artar:	ca 550 par	ca 300 par

NATURFAGLEGE MERKNADER: Bestanden av toppskarv og gråmåse har tidlegare vore større, opptil 7-800 toppskarv kring 1975. Andre artar enn sjøfugl kan hekke som ein følge av at her er fuglefjell. I heiområda som grensar til Muleneset hekkar også storjo. Dei botaniske verneinteressene er store, med varmekjære planteartar i sørskråningane av Mulefjellet og oseaniske, beiteprega plantesamfunn og strandplanter i heile området.

UTFØRTE INNGREP: Ei gammal torvbu på Mulefjellet.

PLANSTATUS: Det aktuelle landarealet i verneområdet er avsatt til landbruks-, natur- og friluftsområde i kommuneplanen. Sjøområdet er regulert til NFFF nord om Mulen og NFFA sør om Mulen.

OPPSTARTSMØTE: Møte 29.03.2004 med kommunen i Kvalsvika og med rettighetshavarane. Ti stk. møtte frå rettiheitshavarane.

INNKOMNE MERKNADER: To merknader, frå Herøy kommune og frå rettighetshavar til grbrnr. 7/3.

KJENDE INTERESSEKONFLIKTER: Ein del ferdsel oppe på fjellet.

Utkast – Framlegg til verneplan for hekkande sjøfugl
Møre og Romsdal

Forskrift om vern av Mulneset Naturreservat i Herøy kommune, Møre og Romsdal fylke

I

Fastsett ved kongeleg resolusjon av.....i medhald av lov av 19. juni 1970 nr. 63 om naturvern, § 8, jfr. § 10 og §§ 21, 22 og 23. Fremja av Miljøverndepartementet.

II

Det verna området vedkjem følgjande gnr./bnr.: 6/5 7/1,2,3,4,5 8/2,3,5,6,7 8/16,19 9/8

Reservatet er på om lag 474 dekar, av dette er om lag 282 dekar landareal og om lag 192 sjøareal.

Grensene for reservatet går fram av vedlagde kart i målestokk 1:, datert Miljøverndepartementet (mnd. og år). Dei nøyaktige grensene for reservatet skal merkast av i marka. Knekkpunkta skal koordinatfestast.

Forskrifta med kart blir arkivert i kommune, hos Fylkesmannen i Møre og Romsdal, i Direktoratet for naturforvaltning og i Miljøverndepartementet.

III

Føremålet med fredinga er å ta vare på ein viktig hekkelokalitet for sjøfugl med naturleg tilhøyrande vegetasjon og dyreliv.

IV - VI

For reservatet gjeld følgjande reglar:

Vegetasjon:

All vegetasjon på land og i sjø, også daude planter, er freda mot skade og øydelegging. Det er forbode å fjerne planter eller plantedelar frå reservatet. Tang- og taresanking er forbode. Nye planteartar må ikkje innførast. Planting og såing av tre er forbode.

Det er likevel lov å sanke bær og sopp

Jakt, fiske og fangst:

Alt dyreliv, herunder hi- og reirplassar er verna mot skade og øydelegging. Nye dyreartar må ikkje førast inn. Utsetting av vilt er forbode.

Jakt og fangst i tråd med viltlova vil vere lov. Jakt på sel er tillate etter gjeldande lovverk.

Utkast – Framlegg til verneplan for hekkande sjøfugl Møre og Romsdal

Fiske, og fjerning av marine, virvellause dyr for hand, etter gjeldande lover og forskrifter er lov når utøvaren ikkje er omfatta av ferdselsforbodet.

Ferdselsforbod

All ferdsel skal skje omsynsfullt og forsiktig i samsvar med fredingas formål. Det er forbod mot ilandstiging og ferdsel på alt landareal i dei freda områda i perioden frå 1/5 til og med 31/7.

Start, landing og lågtflyging under 300 meter med luftfartøy er forbode. Motorisert ferdsel til lands er forbode. Forbodet gjeld også motorar på modellbåtar, modellfly og lignende

Bygg, anlegg, forurensing m.m.:

Det må ikkje setjast i verk tiltak som kan endre dei naturlege tilhøva, som t.d. oppføring av bygningar, brygger, anlegg og andre faste innretningar, havbruksanlegg, opplag av båtar o.l., framføring av nye leidningar og kablar, bygging av vegar, drenering, uttak av masse, oppfylling, planering og lagring av masse over eller under havflata, tømning av avfall eller anna forureining. Opplistinga er ikkje uttømmmande.

Nødvendig ferdsel, drift og vedlikehold i høve eksisterande verksemd og anlegg.

Gjennomføring av militær, operativ verksemd og tiltak i samband med ambulanse-, rednings-, politi-, brannvesen-, oppsyns- og forvaltningsverksemd vil vere lov. Det samme vil Drift og vedlikehald av kystverket og televerket sine anlegg, eksisterande kraftliner og sjøkablar og ferdsel i samband med dette. Tradisjonelt sauebeite, og naudsynt ferdsel i samband med tilsyn av beitedyr, gjødsling av beite og vedlikehald av eksisterande gjerde m.v. er lov.

Forvaltningsstyremakta kan i tillegg gje løyve til:

Felling av vilt som valdar vesentleg skade.

Motorferdsel i samband med dei lovlege tiltaka nemnt ovafor.

Rydding av vegetasjon m.v. når det ikkje strir mot føremålet med vernet og er i samsvar med godkjend forvaltningsplan.

Etablering av nye anlegg for kystverket.

Vedlikehald og restaurering av kultuminne.

VII

Forvaltningsstyremakta, eller den som forvaltningsstyremakta gjev fullmakt, kan gjennomføre skjøtselstiltak i samsvar med føremålet med vernet. Det kan utarbeidast forvaltningsplan, som skal innehalde nærare retningsliner for gjennomføring av skjøtselstiltak.

VIII

Forvaltningsstyremakta kan gjere unntak får verneforskrifta når føremålet med vernet tilseier det, for vitskaplege granskingar, arbeid av vesentleg verdi for samfunnet og i andre særskilde høve når det ikkje strir mot føremålet med vernet.

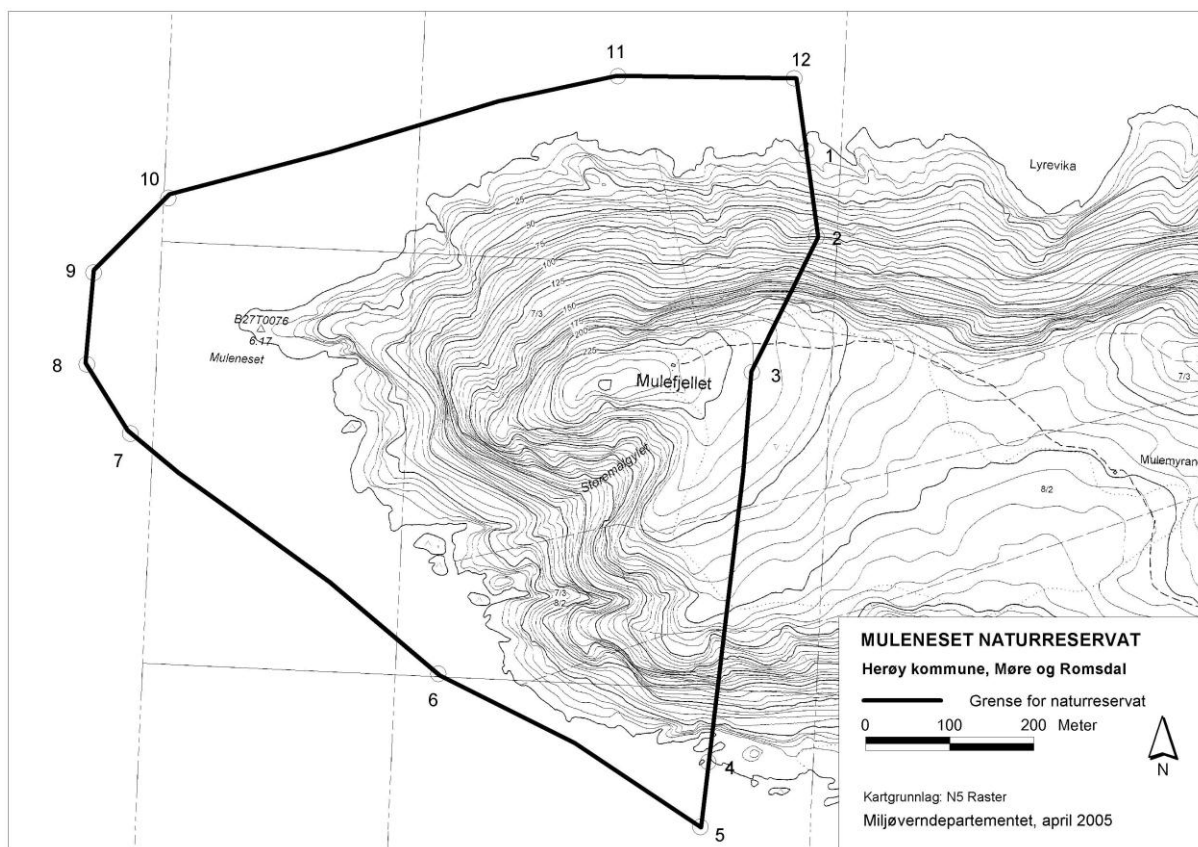
IX

Forvaltninga av verneforskrifta er lagt til Fylkesmannen i Møre og Romsdal.

X

Denne forskrifta tek til å gjelde straks.

Utkast – Framlegg til verneplan for hekkande sjøfugl
Møre og Romsdal



Utkast – Framlegg til verneplan for hekkande sjøfugl
Møre og Romsdal

Sandøya - Vattøya

KOMMUNE:	1516 Ulstein
KARTBLAD (M-711):	1119-I Ålesund
UTM (EUREF89):	32VLQ3320 - 3421
LANDAREAL (M ²):	266499
SJØAREAL (M ²):	1280814
GARDS- OG BRUKSNR:	39/1,2,3,4,5,6

OMRÅDESKILDING: Den største av dei tre øyane, Vattøya, er omlag 1200 x 700 m. Lyngøya og Sandøya er nokså runde og 2 - 300 m på tvers. Alle øyane er småkuperte men heller flatlendte. Vegetasjonen er stort sett lynghei og strandeng, men på Vattøya er fem fråflytte gardsbruk med tilgroande dyrkamark og beite. Det er elles fleire mindre holmar og skjær i området. Området utgjer ytste del av den såkalla «Grøne korridor», fjordlandskapet mellom Herøy og Ulstein». Det er her registrert store kulturlandskapsverdiar. Vattøya som gamal busetnad, utgjer ein del av dette.

VERDIVURDERING: 3

HEKKANDE SJØFUGL:

Periode:	1975	1994 -95
Ærfugl	spreidde par	fleire par
Fiskemåse	ca 5 par	30 - 40 par
Sildemåse		10 - 20 par
Gråmåse		50 par +
Svartbak	ca 30 par	60 par +
Tjuvjo	1 par	2 par
Makrellterne	1 par	15 -20 par
Raudnebbterne		20 - 30 par
Teist	?	?
Totalbestand alle artar:	40 - 45 par	200 - 250 par

NATURFAGLEGE MERKNADER: På Vattøya er dei tettaste koloniområda på den nordlege delen. Her hekkar også ein del grågås. Det er naturleg å vurdere denne delen saman med Lyngøya og Sandøya og gruntvassområda imellom.

UTFØRTE INNGREP: Tidlegare busetnad på Vattøya. Ei hytte.

PLANSTATUS: Det aktuelle verneområdet er avsatt til landbruks-, natur- og friluftsområde i kommuneplanen.

OPPSTARTSMØTE: Møte 27.04.2004 med kommunen og med rettighetshavarane. Fire møtte frå rettighetshavarane.

INNKOMNE MERKNADER: To merknader. Eit frå rettighetshavarane på Vattøya og eit frå rettighetshavar (del-) til grbnr. 39/6.

KJENDE INTERESSEKONFLIKTER: Fritidsbustader og båtutfart.

Utkast – Framlegg til verneplan for hekkande sjøfugl
Møre og Romsdal

Forskrift om vern av Sandøya-Vattøya Naturreservat i Ulstein kommune, Møre og Romsdal fylke

I

Fastsett ved kongeleg resolusjon av.....i medhald av lov av 19. juni 1970 nr. 63 om naturvern, § 8, jfr. § 10 og §§ 21, 22 og 23. Fremja av Miljøverndepartementet.

II

Det verna området vedkjem følgjande gnr./bnr.: 39/1,2,3,4,5,6

Reservatet er på om lag 1547 dekar, av dette er om lag 266 dekar landareal og om lag 1281 sjøareal.

Grensene for reservatet går fram av vedlagde kart i målestokk 1:, datert Miljøverndepartementet (mnd. og år). Dei nøyaktige grensene for reservatet skal merkast av i marka. Knekkpunkta skal koordinatfestast.

Forskrifta med kart blir arkivert i kommune, hos Fylkesmannen i Møre og Romsdal, i Direktoratet for naturforvaltning og i Miljøverndepartementet.

III

Føremålet med fredinga er å ta vare på ein viktig hekkelokalitet for sjøfugl med naturleg tilhøyrande vegetasjon og dyreliv.

IV - VI

For reservatet gjeld følgjande reglar:

Vegetasjon:

All vegetasjon på land og i sjø, også daude planter, er freda mot skade og øydelegging. Det er forbode å fjerne planter eller plantedelar frå reservatet. Tang- og taresanking er forbode. Nye planteartar må ikkje innførast. Planting og såing av tre er forbode.

Det er likevel lov å sanke bær og sopp

Jakt, fiske og fangst:

Alt dyreliv, herunder hi- og reirplassar er verna mot skade og øydelegging. Nye dyreartar må ikkje førast inn. Utsetting av vilt er forbode.

Jakt og fangst i tråd med viltlova vil vere lov. Jakt på sel er tillate etter gjeldande lovverk.

Utkast – Framlegg til verneplan for hekkande sjøfugl Møre og Romsdal

Fiske, og fjerning av marine, virvellause dyr for hand, etter gjeldande lover og forskrifter er lov når utøvaren ikkje er omfatta av ferdselsforbodet.

Ferdselsforbod

All ferdsel skal skje omsynsfullt og forsiktig i samsvar med fredingas formål. Det er forbod mot ilandstiging og ferdsel på alt landareal i dei freda områda i perioden frå 1/5 til og med 31/7.

Start, landing og lågtflyging under 300 meter med luftfartøy er forbode. Motorisert ferdsel til lands er forbode. Forbodet gjeld også motorar på modellbåtar, modellfly og lignende

Bygg, anlegg, forurensing m.m.:

Det må ikkje setjast i verk tiltak som kan endre dei naturlege tilhøva, som t.d. oppføring av bygningar, brygger, anlegg og andre faste innretningar, havbruksanlegg, opplag av båtar o.l., framføring av nye leidningar og kablar, bygging av vegar, drenering, uttak av masse, oppfylling, planering og lagring av masse over eller under havflata, tømning av avfall eller anna forureining. Opplistinga er ikkje uttømmmande.

Nødvendig ferdsel, drift og vedlikehold i høve eksisterande verksemd og anlegg.

Gjennomføring av militær, operativ verksemd og tiltak i samband med ambulanse-, rednings-, politi-, brannvesen-, oppsyns- og forvaltningsverksemd vil vere lov. Det samme vil Drift og vedlikehald av kystverket og televerket sine anlegg, eksisterande kraftliner og sjøkablar og ferdsel i samband med dette. Tradisjonelt sauebeite, og naudsynt ferdsel i samband med tilsyn av beitedyr, gjødsling av beite og vedlikehald av eksisterande gjerde m.v. er lov.

Forvaltningsstyremakta kan i tillegg gje løyve til:

Felling av vilt som valdar vesentleg skade.

Motorferdsel i samband med dei lovlege tiltaka nemnt ovafor.

Rydding av vegetasjon m.v. når det ikkje strir mot føremålet med vernet og er i samsvar med godkjend forvaltningsplan.

Etablering av nye anlegg for kystverket.

Vedlikehald og restaurering av kultuminne.

VII

Forvaltningsstyremakta, eller den som forvaltningsstyremakta gjev fullmakt, kan gjennomføre skjøtselstiltak i samsvar med føremålet med vernet. Det kan utarbeidast forvaltningsplan, som skal innehalde nærare retningsliner for gjennomføring av skjøtselstiltak.

VIII

Forvaltningsstyremakta kan gjere unntak får verneforskrifta når føremålet med vernet tilseier det, for vitskaplege granskingar, arbeid av vesentleg verdi for samfunnet og i andre særskilde høve når det ikkje strir mot føremålet med vernet.

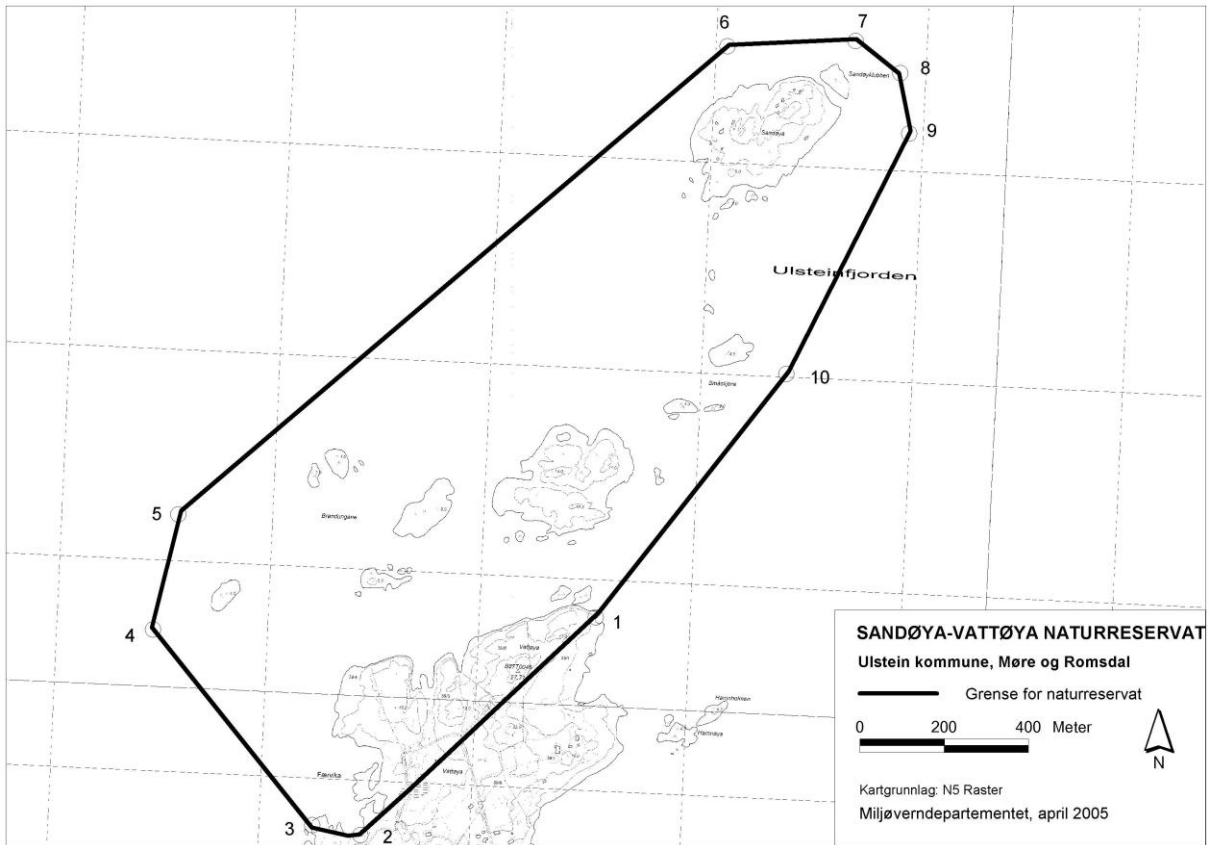
IX

Forvaltninga av verneforskrifta er lagt til Fylkesmannen i Møre og Romsdal.

X

Denne forskrifta tek til å gjelde straks.

Utkast – Framlegg til verneplan for hekkande sjøfugl
Møre og Romsdal



Utkast – Framlegg til verneplan for hekkande sjøfugl
Møre og Romsdal

Eggholmen

KOMMUNE:	1516 Ulstein
KARTBLAD (M-711):	1119-I Ålesund
UTM (EUREF89):	32VLQ350238
LANDAREAL (M ²):	16805
SJØAREAL (M ²):	155662
GARDS- OG BRUKSNR:	2/1,2,3,4,5,6,7,8

OMRÅDESKILDRING: Liten og berglendt holme, ca 150 x 100 m² med taregrunner ikring. På toppen av holmen og elles i revner, er det tett og frodig vegetasjon av ulike gras og urter. På holmen er det og fleire dammar. Også Eggholmen ligg i utkanten av kulturlandskapet i den «Grøne korridoren». Det er ikkje særskilt viktige kulturlandskapselement registrert på Eggholmen.

VERDIVURDERING: **2**

HEKKANDE SJØFUGL:

Periode:	1981 - 82	1994 - 95
Ærfugl	20 par +	ca 50 par
Fiskemåse	5 - 10 par	ca 10 par
Sildemåse		10 - 15 par
Gråmåse	ca 10 par	ca 50 par
Svartbak	50 par +	ca 150 par
Teist	5 - 10 par	10 - 20 par
Totalbestand alle artar:	100 par +	ca 300 par

NATURFAGLEGE MERKNADER: Av andre hekkande fugleartar finst grågås, stökkand, siland, fleire par tjeld og skjerpiperke. Dessutan er lokaliteten myteplass for stökkandhannar og kvileplass for skarv. Om vinteren er holmen overnattingsplass for skarv, måsar og kråker. Vegetasjonen er sterkt prega av gjødsling frå fuglane, med næringskrevjande artar. Mink vitjar området sporadisk.

UTFØRTE INNGREP: Ingen.

PLANSTATUS: Det aktuelle landarealet i verneområdet er uplanlagt (bandlegging gått ut).

OPPSTARTSMØTE: Møte 27.04.2004 med kommunen og med rettighetshavarane. Ingen møtte frå rettighetshavarane.

INNKOMNE MERKNADER: Ingen innkomne merknader.

KJENDE INTERESSEKONFLIKTER: Ingen.

Utkast – Framlegg til verneplan for hekkande sjøfugl
Møre og Romsdal

Forskrift om vern av Eggholmen Naturreservat i Ulstein kommune, Møre og Romsdal fylke

I

Fastsett ved kongeleg resolusjon av.....i medhald av lov av 19. juni 1970 nr. 63 om naturvern, § 8, jfr. § 10 og §§ 21, 22 og 23. Fremja av Miljøverndepartementet.

II

Det verna området vedkjem følgjande gnr./bnr.: 2/1,2,3,4,5,6,7,8

Reservatet er på om lag 172 dekar, av dette er om lag 17 dekar landareal og om lag 155 sjøareal.

Grensene for reservatet går fram av vedlagde kart i målestokk 1:, datert Miljøverndepartementet (mnd. og år). Dei nøyaktige grensene for reservatet skal merkast av i marka. Knekkpunkta skal koordinatfestast.

Forskrifta med kart blir arkivert i kommune, hos Fylkesmannen i Møre og Romsdal, i Direktoratet for naturforvaltning og i Miljøverndepartementet.

III

Føremålet med fredinga er å ta vare på ein viktig hekkelokalitet for sjøfugl med naturleg tilhøyrande vegetasjon og dyreliv.

IV - VI

For reservatet gjeld følgjande reglar:

Vegetasjon:

All vegetasjon på land og i sjø, også daude planter, er freda mot skade og øydelegging. Det er forbode å fjerne planter eller plantedelar frå reservatet. Tang- og taresanking er forbode. Nye planteartar må ikkje innførast. Planting og såing av tre er forbode.

Det er likevel lov å sanke bær og sopp

Jakt, fiske og fangst:

Alt dyreliv, herunder hi- og reirplassar er verna mot skade og øydelegging. Nye dyreartar må ikkje førast inn. Utsetting av vilt er forbode.

Jakt og fangst i tråd med viltlova vil vere lov. Jakt på sel er tillate etter gjeldande lovverk.

Utkast – Framlegg til verneplan for hekkande sjøfugl Møre og Romsdal

Fiske, og fjerning av marine, virvellause dyr for hand, etter gjeldande lover og forskrifter er lov når utøvaren ikkje er omfatta av ferdselsforbodet.

Ferdselsforbod

All ferdsel skal skje omsynsfullt og forsiktig i samsvar med fredingas formål. Det er forbod mot ilandstiging og ferdsel på alt landareal i dei freda områda i perioden frå 1/5 til og med 31/7.

Start, landing og lågtflyging under 300 meter med luftfartøy er forbode. Motorisert ferdsel til lands er forbode. Forbodet gjeld også motorar på modellbåtar, modellfly og lignende

Bygg, anlegg, forurensing m.m.:

Det må ikkje setjast i verk tiltak som kan endre dei naturlege tilhøva, som t.d. oppføring av bygningar, brygger, anlegg og andre faste innretningar, havbruksanlegg, opplag av båtar o.l., framføring av nye leidningar og kablar, bygging av vegar, drenering, uttak av masse, oppfylling, planering og lagring av masse over eller under havflata, tømning av avfall eller anna forureining. Opplistinga er ikkje uttømmmande.

Nødvendig ferdsel, drift og vedlikehold i høve eksisterande verksemd og anlegg.

Gjennomføring av militær, operativ verksemd og tiltak i samband med ambulanse-, rednings-, politi-, brannvesen-, oppsyns- og forvaltningsverksemd vil vere lov. Det samme vil Drift og vedlikehald av kystverket og televerket sine anlegg, eksisterande kraftliner og sjøkablar og ferdsel i samband med dette. Tradisjonelt sauebeite, og naudsynt ferdsel i samband med tilsyn av beitedyr, gjødsling av beite og vedlikehald av eksisterande gjerde m.v. er lov.

Forvaltningsstyremakta kan i tillegg gje løyve til:

Felling av vilt som valdar vesentleg skade.

Motorferdsel i samband med dei lovlege tiltaka nemnt ovafor.

Rydding av vegetasjon m.v. når det ikkje strir mot føremålet med vernet og er i samsvar med godkjend forvaltningsplan.

Etablering av nye anlegg for kystverket.

Vedlikehald og restaurering av kultuminne.

VII

Forvaltningsstyremakta, eller den som forvaltningsstyremakta gjev fullmakt, kan gjennomføre skjøtselstiltak i samsvar med føremålet med vernet. Det kan utarbeidast forvaltningsplan, som skal innehalde nærare retningsliner for gjennomføring av skjøtselstiltak.

VIII

Forvaltningsstyremakta kan gjere unntak får verneforskrifta når føremålet med vernet tilseier det, for vitskaplege granskingar, arbeid av vesentleg verdi for samfunnet og i andre særskilde høve når det ikkje strir mot føremålet med vernet.

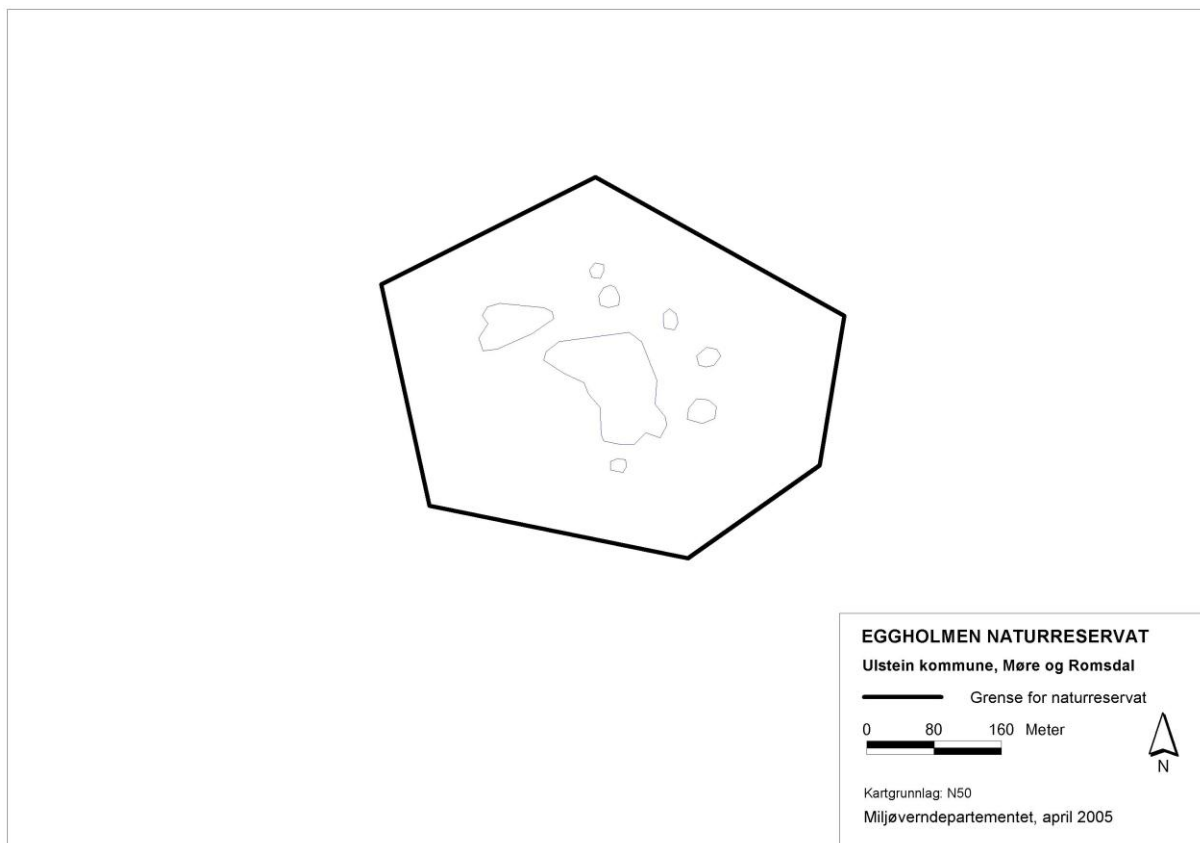
IX

Forvaltninga av verneforskrifta er lagt til Fylkesmannen i Møre og Romsdal.

X

Denne forskrifta tek til å gjelde straks.

Utkast – Framlegg til verneplan for hekkande sjøfugl
Møre og Romsdal



Utkast – Framlegg til verneplan for hekkande sjøfugl
Møre og Romsdal

Flørauden

KOMMUNE: 1516 Ulstein
KARTBLAD (M-711): 1119-I Ålesund
UTM (EUREF89): 32VLQ366258
LANDAREAL (M²): 12396
SJØAREAL (M²): 222048
GARDS- OG BRUKSNR: 1/1,2,3,4,5

OMRÅDESKILDRING: Ei gruppe små og temmeleg snaue skjer ut mot havgapet, berre med litt spreidd vegetasjon av gras og urter. På det største skjeret står ei fyrlykt. Innimellom skjera er det meir skjerma gruntvassbasseng med tangvollar.

VERDIVURDERING: **3**

HEKKANDE SJØFUGL:

Periode:	1985	1994 - 95
Ærfugl	10 - 20 par	ca 10
Fiskemåse	ca 5 par	
Svartbak	10 - 15 par	ca 10 par
Makrellterne		5 - 10 par
Raudnebbterne	10 - 20 par	40 par +
Teist	ca 10 par	ca 10 par
Totalbestand alle artar:	50 - 60 par	ca 80 par

NATURFAGLEGE MERKNADER: Av hekkefuglar elles finst tjeld, steinvendar, kråke og truleg fleire par skjerpiperke. Ternebestanden varierer frå år til år og har vore større i toppår. Sjølv om talet på hekkefugl berre er måteleg, har lokaliteten stor verdi som natteplass for skarv (bortimot 1000 ind.), måsar og kråker (fleire hundre). Det er også ein god beiteplass for ærfugl sommar som vinter. Mink opptre sporadisk.

UTFØRTE INNGREP: Ingen bortsett frå fyrlykta.

PLANSTATUS: Det aktuelle landarealet i verneområdet er uplanlagt.

OPPSTARTSMØTE: Møte 27.04.2004 med kommunen og med rettighetshavarane. To møtte frå rettighetshavarane.

INNKOMNE MERKNADER: Ingen innkomne merknader.

KJENDE INTERESSEKONFLIKTER: Ingen.

Utkast – Framlegg til verneplan for hekkande sjøfugl
Møre og Romsdal

Forskrift om vern av Flørauden Naturreservat i Ulstein kommune, Møre og Romsdal fylke

I

Fastsett ved kongeleg resolusjon av.....i medhald av lov av 19. juni 1970 nr. 63 om naturvern, § 8, jfr. § 10 og §§ 21, 22 og 23. Fremja av Miljøverndepartementet.

II

Det verna området vedkjem følgjande gnr./bnr.: 1/1,2,3,4,5

Reservatet er på om lag 234 dekar, av dette er om lag 12 dekar landareal og om lag 222 sjøareal.

Grensene for reservatet går fram av vedlagde kart i målestokk 1:, datert Miljøverndepartementet (mnd. og år). Dei nøyaktige grensene for reservatet skal merkast av i marka. Knekkpunkta skal koordinatfestast.

Forskrifta med kart blir arkivert i kommune, hos Fylkesmannen i Møre og Romsdal, i Direktoratet for naturforvaltning og i Miljøverndepartementet.

III

Føremålet med fredinga er å ta vare på ein viktig hekkelokalitet for sjøfugl med naturleg tilhøyrande vegetasjon og dyreliv.

IV - VI

For reservatet gjeld følgjande reglar:

Vegetasjon:

All vegetasjon på land og i sjø, også daude planter, er freda mot skade og øydelegging. Det er forbode å fjerne planter eller plantedelar frå reservatet. Tang- og taresanking er forbode. Nye planteartar må ikkje innførast. Planting og såing av tre er forbode.

Det er likevel lov å sanke bær og sopp

Jakt, fiske og fangst:

Alt dyreliv, herunder hi- og reirplassar er verna mot skade og øydelegging. Nye dyreartar må ikkje førast inn. Utsetting av vilt er forbode.

Jakt og fangst i tråd med viltlova vil vere lov. Jakt på sel er tillate etter gjeldande lovverk.

Utkast – Framlegg til verneplan for hekkande sjøfugl Møre og Romsdal

Fiske, og fjerning av marine, virvellause dyr for hand, etter gjeldande lover og forskrifter er lov når utøvaren ikkje er omfatta av ferdselsforbodet.

Ferdselsforbod

All ferdsel skal skje omsynsfullt og forsiktig i samsvar med fredingas formål. Det er forbod mot ilandstiging og ferdsel på alt landareal i dei freda områda i perioden frå 1/5 til og med 31/7.

Start, landing og lågtflyging under 300 meter med luftfartøy er forbode. Motorisert ferdsel til lands er forbode. Forbodet gjeld også motorar på modellbåtar, modellfly og lignende

Bygg, anlegg, forurensing m.m.:

Det må ikkje setjast i verk tiltak som kan endre dei naturlege tilhøva, som t.d. oppføring av bygningar, brygger, anlegg og andre faste innretningar, havbruksanlegg, opplag av båtar o.l., framføring av nye leidningar og kablar, bygging av vegar, drenering, uttak av masse, oppfylling, planering og lagring av masse over eller under havflata, tømning av avfall eller anna forureining. Opplistinga er ikkje uttømmmande.

Nødvendig ferdsel, drift og vedlikehold i høve eksisterande verksemd og anlegg.

Gjennomføring av militær, operativ verksemd og tiltak i samband med ambulanse-, rednings-, politi-, brannvesen-, oppsyns- og forvaltningsverksemd vil vere lov. Det samme vil Drift og vedlikehald av kystverket og televerket sine anlegg, eksisterande kraftliner og sjøkablar og ferdsel i samband med dette. Tradisjonelt sauebeite, og naudsynt ferdsel i samband med tilsyn av beitedyr, gjødsling av beite og vedlikehald av eksisterande gjerde m.v. er lov.

Forvaltningsstyremakta kan i tillegg gje løyve til:

Felling av vilt som valdar vesentleg skade.

Motorferdsel i samband med dei lovlege tiltaka nemnt ovafor.

Rydding av vegetasjon m.v. når det ikkje strir mot føremålet med vernet og er i samsvar med godkjend forvaltningsplan.

Etablering av nye anlegg for kystverket.

Vedlikehald og restaurering av kultuminne.

VII

Forvaltningsstyremakta, eller den som forvaltningsstyremakta gjev fullmakt, kan gjennomføre skjøtselstiltak i samsvar med føremålet med vernet. Det kan utarbeidast forvaltningsplan, som skal innehalde nærare retningsliner for gjennomføring av skjøtselstiltak.

VIII

Forvaltningsstyremakta kan gjere unntak får verneforskrifta når føremålet med vernet tilseier det, for vitskaplege granskingar, arbeid av vesentleg verdi for samfunnet og i andre særskilde høve når det ikkje strir mot føremålet med vernet.

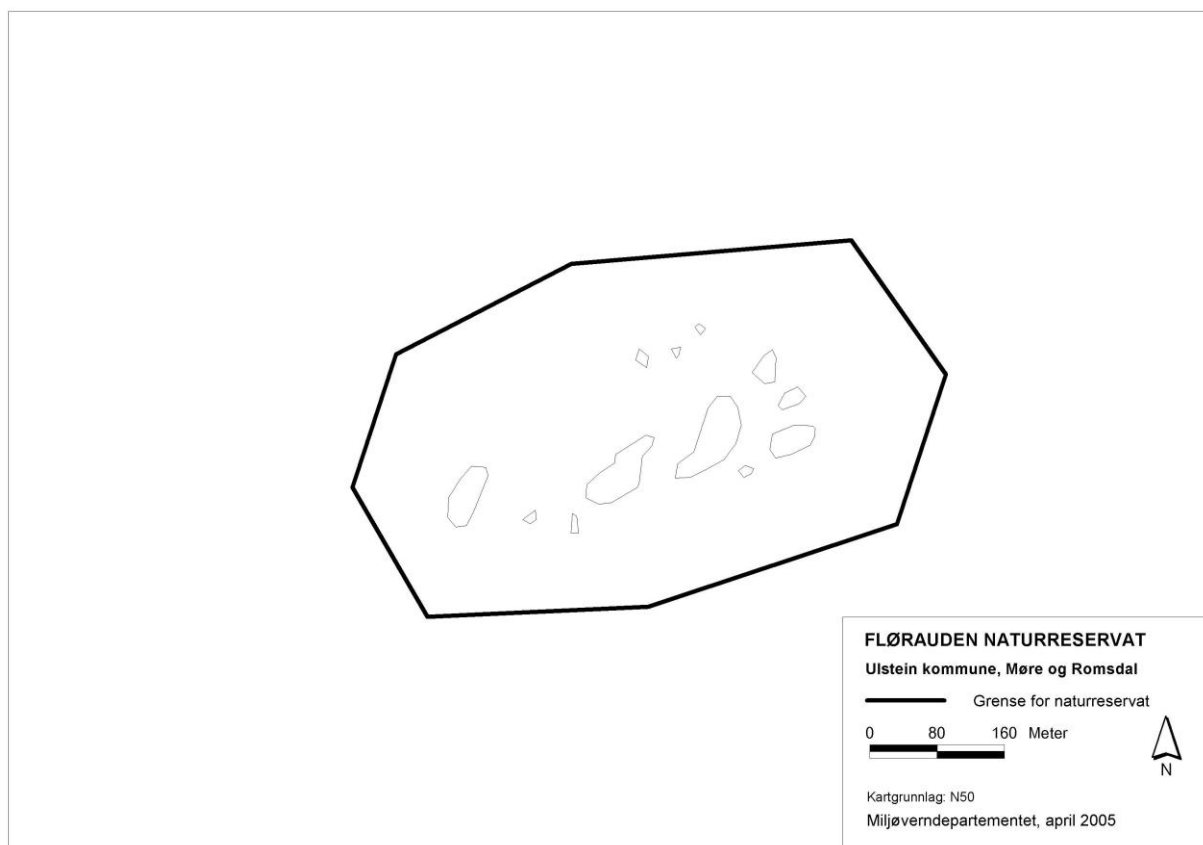
IX

Forvaltninga av verneforskrifta er lagt til Fylkesmannen i Møre og Romsdal.

X

Denne forskrifta tek til å gjelde straks.

Utkast – Framlegg til verneplan for hekkande sjøfugl
Møre og Romsdal



Utkast – Framlegg til verneplan for hekkande sjøfugl
Møre og Romsdal

Lomstjønna - Hareidsmyra

KOMMUNE:	1517 Hareid
KARTBLAD (M-711):	1119-I Ålesund
UTM (EUREF89):	32VLQ4518
LANDAREAL (M ²):	164639
SJØAREAL (M ²):	0
GARDS- OG BRUKSNR:	41/1,2,13,14,118,16,18,19,20,21,24,26,83,141,158,171,587,591 45/2 47/1,2,3,4,5,6,7,8,9,10,12,15,19

OMRÅDESKILDRING: Flatlendt torvmyrområde med ei lita tjønn, nær Hareid sentrum. Noko bjørkekratt.

VERDIVURDERING: 3

HEKKANDE SJØFUGL:

Periode:	1975	1994 - 95
Hettemåse		ca 50 par
Fiskemåse	120 - 125 par	ca 300 par
Sildemåse		30 - 40 par
Gråmåse		ca 5 par
Svartbak		ca 5 par
Totalbestand alle artar:	120 - 125 par	ca 400 par

NATURFAGLEGE MERKNADER: Det hekkar i tillegg stokkand, krikkand, brunnakke og toppand i området. For hettemåse er dette ein av dei største koloniane i fylket. Lomstjønna og Hareidsmyrane må sjåast i samanheng med Grimstadvatnet naturreservat og måsekoloniane kan flytte imellom.

UTFØRTE INNGREP: Det er grave ei grøft frå Lomstjønna mot Hareidselva.

PLANSTATUS: Det aktuelle verneområdet er avsatt til landbruks-, natur- og friluftsområde i kommuneplanen. Det ligg inne motsegn til forslag til regulering til industri i ny plan.

OPPSTARTSMØTE: Møte 30.03.2004 med kommunen og med rettighetshavarane. Ni stk. møtte frå rettighetshavarane.

INNKOMNE MERKNADER: Innkomme totalt 7 merknader. Dette ved Hareid kommune, Hareid Vilt- og innlandsfiskenemd, rettighetshavar til grbrnr. 41/24, rettighetshavar til grbrnr. 41/25 og frå grunneigarane i Hareidsmyrane og Grimstadsmyrane.

KJENDE INTERESSEKONFLIKTER: Området ligg nær sentrum og arealbruken skal vurderast i samband med rullering av kommuneplana. Det er tidlegare foreslått å behalde området som friområde/klimavernsone.

Utkast – Framlegg til verneplan for hekkande sjøfugl
Møre og Romsdal

**Forskrift om vern av Lomstjønna - Hareidsmyra Naturreservat i Hareid kommune,
Møre og Romsdal fylke**

I

Fastsett ved kongeleg resolusjon av.....i medhald av lov av 19. juni 1970 nr. 63 om naturvern, § 8, jfr. § 10 og §§ 21, 22 og 23. Fremja av Miljøverndepartementet.

II

Det verna området vedkjem følgjande gnr./bnr.:

41/1,2,13,14,118,16,18,19,20,21,24,26,83,141,158,171,587,591 45/2

47/1,2,3,4,5,6,7,8,9,10,12,15,19

Reservatet er på om lag 164 dekar, av dette er om lag 164 dekar landareal.

Grensene for reservatet går fram av vedlagde kart i målestokk 1:, datert Miljøverndepartementet (mnd. og år). Dei nøyaktige grensene for reservatet skal merkast av i marka. Knekkpunkta skal koordinatfestast.

Forskrifta med kart blir arkivert i kommune, hos Fylkesmannen i Møre og Romsdal, i Direktoratet for naturforvaltning og i Miljøverndepartementet.

III

Føremålet med fredinga er å ta vare på ein viktig hekkelokalitet for sjøfugl med naturleg tilhøyrande vegetasjon og dyreliv.

IV - VI

For reservatet gjeld følgjande reglar:

Vegetasjon:

All vegetasjon på land og i sjø, også daude planter, er freda mot skade og øydelegging. Det er forbode å fjerne planter eller plantedelar frå reservatet. Tang- og taresanking er forbode. Nye planteartar må ikkje innførast. Planting og såing av tre er forbode.

Det er likevel lov å sanke bær og sopp

Jakt, fiske og fangst:

Alt dyreliv, herunder hi- og reirplassar er verna mot skade og øydelegging. Nye dyreartar må ikkje førast inn. Utsetting av vilt er forbode.

Jakt og fangst i tråd med viltlova vil vere lov. Jakt på sel er tillate etter gjeldande lovverk.

Utkast – Framlegg til verneplan for hekkande sjøfugl
Møre og Romsdal

Fiske, og fjerning av marine, virvellause dyr for hand, etter gjeldande lover og forskrifter er lov når utøvaren ikkje er omfatta av ferdselsforbødet.

Ferdselsforbod

All ferdsel skal skje omsynsfullt og forsiktig i samsvar med fredingas formål. Det er forbod mot ilandstiging og ferdsel på alt landareal i dei freda områda i perioden frå 1/5 til og med 31/7.

Start, landing og lågtflyging under 300 meter med luftfartøy er forbode. Motorisert ferdsel til lands er forbode. Forbødet gjeld også motorar på modellbåtar, modellfly og lignende

Bygg, anlegg, forurensing m.m.:

Det må ikkje setjast i verk tiltak som kan endre dei naturlege tilhøva, som t.d. oppføring av bygningar, brygger, anlegg og andre faste innretningar, havbruksanlegg, opplag av båtar o.l., framføring av nye leidningar og kablar, bygging av vegar, drenering, uttak av masse, oppfylling, planering og lagring av masse over eller under havflata, tømning av avfall eller anna forureining. Opplistinga er ikkje uttømmmande.

Nødvendig ferdsel, drift og vedlikehold i høve eksisterande verksemd og anlegg.

Gjennomføring av militær, operativ verksemd og tiltak i samband med ambulanse-, rednings-, politi-, brannvesen-, oppsyns- og forvaltningsverksemd vil vere lov. Det samme vil Drift og vedlikehald av kystverket og televerket sine anlegg, eksisterande kraftliner og sjøkablar og ferdsel i samband med dette. Tradisjonelt saubeite, og naudsynt ferdsel i samband med tilsyn av beitedyr, gjødsling av beite og vedlikehald av eksisterande gjerde m.v. er lov.

Forvaltningsstyremakta kan i tillegg gje løyve til:

Felling av vilt som valdar vesentleg skade.

Motorferdsel i samband med dei lovlege tiltaka nemnt ovafor.

Rydding av vegetasjon m.v. når det ikkje strir mot føremålet med vernet og er i samsvar med godkjend forvaltningsplan. Etablering av nye anlegg for kystverket. Vedlikehald og restaurering av kultuminne.

VII

Forvaltningsstyremakta, eller den som forvaltningsstyremakta gjev fullmakt, kan gjennomføre skjøtselstiltak i samsvar med føremålet med vernet. Det kan utarbeidast forvaltningsplan, som skal innehalde nærare retningsliner for gjennomføring av skjøtselstiltak.

VIII

Forvaltningsstyremakta kan gjere unntak får verneforskrifta når føremålet med vernet tilseier det, for vitskaplege granskingar, arbeid av vesentleg verdi for samfunnet og i andre særskilde høve når det ikkje strir mot føremålet med vernet.

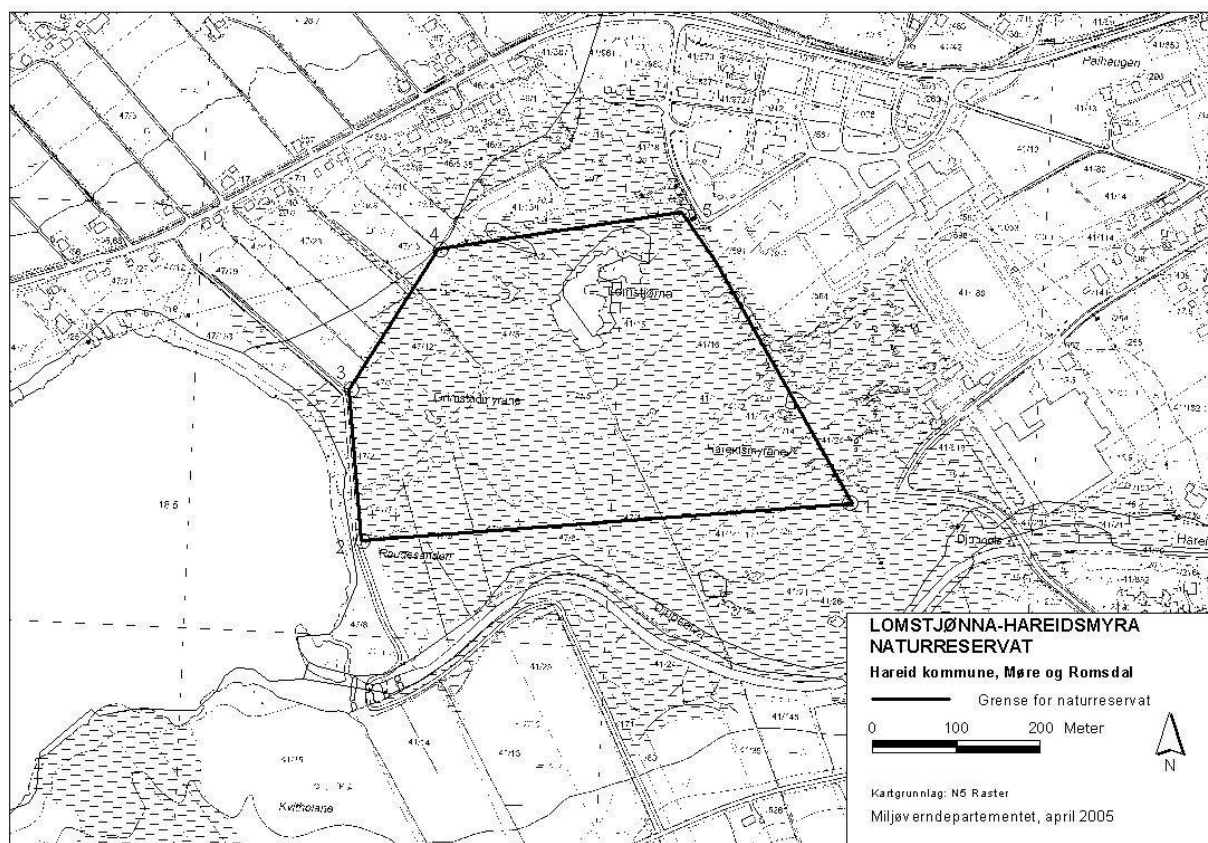
IX

Forvaltninga av verneforskrifta er lagt til Fylkesmannen i Møre og Romsdal.

X

Denne forskrifta tek til å gjelde straks.

Utkast – Framlegg til verneplan for hekkande sjøfugl
Møre og Romsdal



Utkast – Framlegg til verneplan for hekkande sjøfugl
Møre og Romsdal

Vindfarholmen

KOMMUNE:	1519 Volda
KARTBLAD (M-711):	1119-II Volda
UTM (EUREF89):	32VLP408030
LANDAREAL (M ²):	2240
SJØAREAL (M ²):	50578
GARDS- OG BRUKSNR:	2/3

OMRÅDESKILDRING: Liten holme, ca. 100 x 50 m, med svaberg og skrentar langs sjøen og vegetasjon av frodige gras- og starrartar på toppen. Innslag av næringskrevjande urter og eit par rognebuskar.

VERDIVURDERING: 3

HEKKANDE SJØFUGL:

Periode:	1986	1994 - 95
Ærfugl	1 - 2 par	
Hettemåse	ca 100 par	
Fiskemåse	ca 315 par	ca 50 par
Sildemåse	truleg 1 par	
Gråmåse	truleg 1 par	
Svartbak	1 par	2 par
Krykkje	ca 240 par	
Makrellterne	ca 50 par	
Raudnebbterne	ca 15 par	
Totalbestand alle artar:	ca 700 par	ca 50 par

NATURFAGLEGE MERKNADER: Hekkefuglar elles er siland, tjeld og dei seinare åra også grågås. Vegetasjonen er interessant ut frå den utprega gjødslingseffekten. Tala syner at bestandane har gått kraftig ned sidan 80-talet. Ein må sjå dette i samanheng med naturleg dynamikk i måsefuglbestandane, jamfør også andre lokalitetar i fylket. Historia har synt at Vindfarholmen er attraktiv når tilhøva elles er gode. Mink kan vitje holmen sporadisk.

UTFØRTE INNGREP: Ingen.

PLANSTATUS: Det aktuelle verneområdet er avsatt til naturområde i kystsoneplanen.

OPPSTARTSMØTE: Møte med kommunen og rettighetshavaren.

INNKOMNE MERKNADER: Ingen innkomne merknader.

KJENDE INTERESSEKONFLIKTER: Ingen.

Utkast – Framlegg til verneplan for hekkande sjøfugl
Møre og Romsdal

Forskrift om vern av Vindfarholmen Naturreservat i Volda kommune, Møre og Romsdal fylke

I

Fastsett ved kongeleg resolusjon av.....i medhald av lov av 19. juni 1970 nr. 63 om naturvern, § 8, jfr. § 10 og §§ 21, 22 og 23. Fremja av Miljøverndepartementet.

II

Det verna området vedkjem følgjande gnr./bnr.: 2/3

Reservatet er på om lag 52 dekar, av dette er om lag 2 dekar landareal og om lag 50 sjøareal.

Grensene for reservatet går fram av vedlagde kart i målestokk 1:, datert Miljøverndepartementet (mnd. og år). Dei nøyaktige grensene for reservatet skal merkast av i marka. Knekkpunkta skal koordinatfestast.

Forskrifta med kart blir arkivert i kommune, hos Fylkesmannen i Møre og Romsdal, i Direktoratet for naturforvaltning og i Miljøverndepartementet.

III

Føremålet med fredinga er å ta vare på ein viktig hekkelokalitet for sjøfugl med naturleg tilhøyrande vegetasjon og dyreliv.

IV - VI

For reservatet gjeld følgjande reglar:

Vegetasjon:

All vegetasjon på land og i sjø, også daude planter, er freda mot skade og øydelegging. Det er forbode å fjerne planter eller plantedelar frå reservatet. Tang- og taresanking er forbode. Nye planteartar må ikkje innførast. Planting og såing av tre er forbode.

Det er likevel lov å sanke bær og sopp

Jakt, fiske og fangst:

Alt dyreliv, herunder hi- og reirplassar er verna mot skade og øydelegging. Nye dyreartar må ikkje førast inn. Utsetting av vilt er forbode.

Jakt og fangst i tråd med viltlova vil vere lov. Jakt på sel er tillate etter gjeldande lovverk.

Utkast – Framlegg til verneplan for hekkande sjøfugl Møre og Romsdal

Fiske, og fjerning av marine, virvellause dyr for hand, etter gjeldande lover og forskrifter er lov når utøvaren ikkje er omfatta av ferdselsforbodet.

Ferdselsforbod

All ferdsel skal skje omsynsfullt og forsiktig i samsvar med fredingas formål. Det er forbod mot ilandstiging og ferdsel på alt landareal i dei freda områda i perioden frå 1/5 til og med 31/7.

Start, landing og lågtflyging under 300 meter med luftfartøy er forbode. Motorisert ferdsel til lands er forbode. Forbodet gjeld også motorar på modellbåtar, modellfly og lignende

Bygg, anlegg, forurensing m.m.:

Det må ikkje setjast i verk tiltak som kan endre dei naturlege tilhøva, som t.d. oppføring av bygningar, brygger, anlegg og andre faste innretningar, havbruksanlegg, opplag av båtar o.l., framføring av nye leidningar og kablar, bygging av vegar, drenering, uttak av masse, oppfylling, planering og lagring av masse over eller under havflata, tømning av avfall eller anna forureining. Opplistinga er ikkje uttømmmande.

Nødvendig ferdsel, drift og vedlikehold i høve eksisterande verksemd og anlegg.

Gjennomføring av militær, operativ verksemd og tiltak i samband med ambulanse-, rednings-, politi-, brannvesen-, oppsyns- og forvaltningsverksemd vil vere lov. Det samme vil Drift og vedlikehald av kystverket og televerket sine anlegg, eksisterande kraftliner og sjøkablar og ferdsel i samband med dette. Tradisjonelt sauebeite, og naudsynt ferdsel i samband med tilsyn av beitedyr, gjødsling av beite og vedlikehald av eksisterande gjerde m.v. er lov.

Forvaltningsstyremakta kan i tillegg gje løyve til:

Felling av vilt som valdar vesentleg skade.

Motorferdsel i samband med dei lovlege tiltaka nemnt ovafor.

Rydding av vegetasjon m.v. når det ikkje strir mot føremålet med vernet og er i samsvar med godkjend forvaltningsplan.

Etablering av nye anlegg for kystverket.

Vedlikehald og restaurering av kultuminne.

VII

Forvaltningsstyremakta, eller den som forvaltningsstyremakta gjev fullmakt, kan gjennomføre skjøtselstiltak i samsvar med føremålet med vernet. Det kan utarbeidast forvaltningsplan, som skal innehalde nærare retningsliner for gjennomføring av skjøtselstiltak.

VIII

Forvaltningsstyremakta kan gjere unntak får verneforskrifta når føremålet med vernet tilseier det, for vitskaplege granskingar, arbeid av vesentleg verdi for samfunnet og i andre særskilde høve når det ikkje strir mot føremålet med vernet.

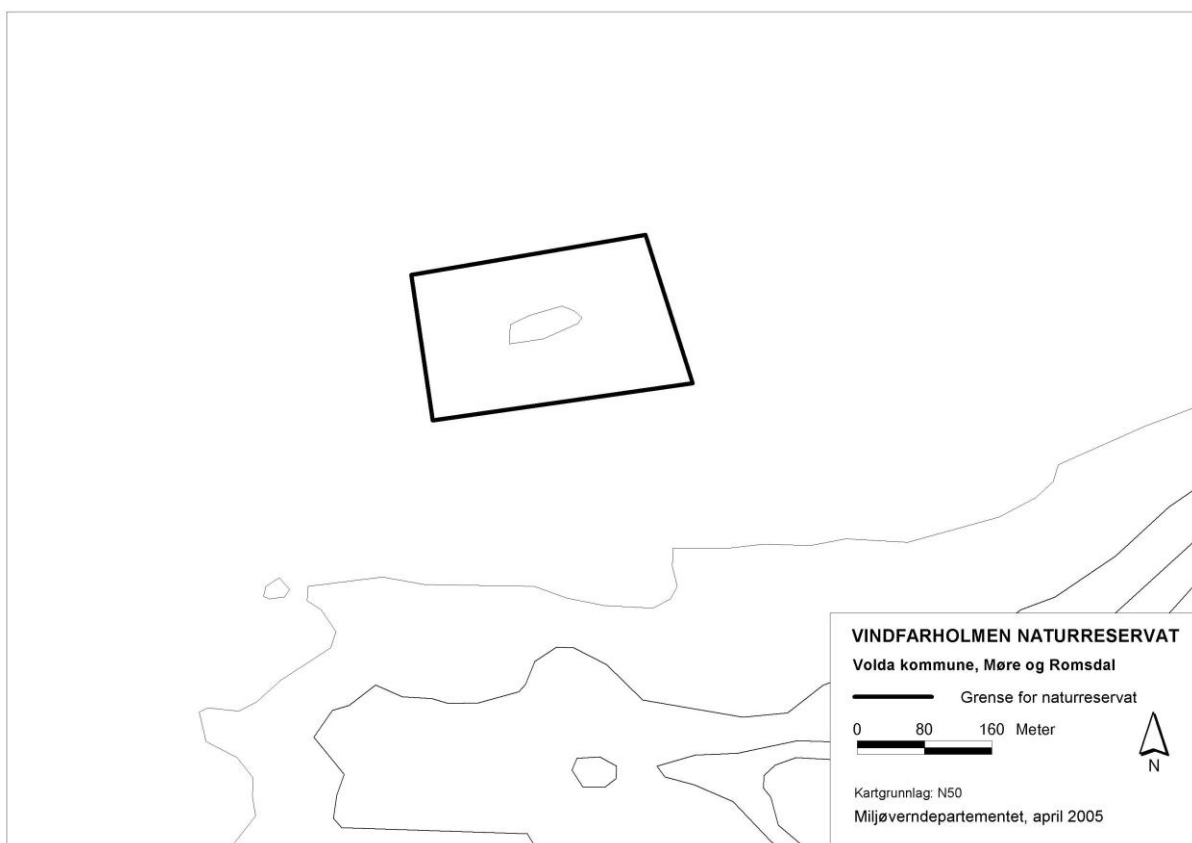
IX

Forvaltninga av verneforskrifta er lagt til Fylkesmannen i Møre og Romsdal.

X

Denne forskrifta tek til å gjelde straks.

Utkast – Framlegg til verneplan for hekkande sjøfugl
Møre og Romsdal



Utkast – Framlegg til verneplan for hekkande sjøfugl
Møre og Romsdal

Erkna

KOMMUNE:	1532 Giske
KARTBLAD (M-711):	1120-II Vigra
UTM (EUREF89):	32VLQ4239
LANDAREAL (M ²):	365438
SJØAREAL (M ²):	642378
GARDS- OG BRUKSNR:	127/1,2,3

OMRÅDESKILDRING: Lita øy, 1 x 0,8 km, med større strandflater og eit høgdedrag med ein del berghamrar opp til nær 40 m.o.h. Det meste av øya er graskledd, men og ein del berg i dagen og noko steinur. Spreidde rullesteinsrøyser på strandflata.

VERDIVURDERING: 1

HEKKANDE SJØFUGL:

Periode:	1975 - 83	1994 - 95
Havhest	ca 200 par	322 par
Havsvale	?	truleg hekkande ¹⁾
Stormsvale	?	truleg hekkande ¹⁾
Toppskarv	ca 25 par	123 par +
Ærfugl	30 - 50 par	fleire par
Fiskemåse	10 par +	spreidde par
Sildemåse	ca 150 par	15 - 20 par
Gråmåse	150 par +	2 - 300 par
Svarbak	ca 200 par	2 - 300 par
Makrellterne	20 par +	
Raudnebbterne	100 par +	
Teist	40 - 50 par	fleire par
Totalbestand alle artar:	950 par +	900 par +

1) Havsvale og stormsvale vart påvist sikkert hekkande første gong i 1996. Det vart då funne 14 par havsvaler og 2 par stormsvaler. Truleg er talet på hekkande par større. Hittil er dette dei einaste sikre hekkefunna i Møre og Romsdal.

NATURFAGLEGE MERKNADER:

Av andre fugleartar finst hekkande gravand, stokkand, 8-10 par tjeld, minst 7 par steinvendar, raudstilk, skjerpipelerke, linerle, stare, ramn, gjerdsmett og bergirisk. Når det gjeld ternar, sildemåse, gråmåse og havhest, ligg det føre opplysingar som tyder på at bestandane i gode år er enda større enn det som er gjeve ovanfor. Under trekket tener Erkna som viktig rasteplass for eit rikt utval av fugl, mellom anna fleire artar gjæser og vadarar. Vidare samlast fleire hundre ærfugl i myteperioden og store mengder skarv og måsar nyttar øya til overnattingsplass i vinterhalvåret. Vi taler difor om ein av dei aller viktigaste sjøfugllokalitetane i fylket. Botanisk er det verdt å nemne fleire kravfulle planteartar (østersurt, vivendel, osb.).

UTFØRTE INNGREP: Det er fyrstasjon på øya, med tilhøyrande kai, bygningar og anlegg. Noko sauebeiting.

PLANSTATUS: Det aktuelle verneområdet er avsatt til naturreservat-fuglefredningsområde i kommuneplanen.

OPPSTARTSMØTE: Møte med kommunen 26.03.2004 på dagen og kveldsmøte same dag for rettighetshavarane. Ingen møtte frå rettighetshavarane.

INNKOMNE MERKNADER: To uttaler. Ein frå rettighetshavar til grbrnr. 127/34 og frå Kystverket Midt-Norge.

KJENDE INTERESSEKONFLIKTER: Utfart sommarstid.

Utkast – Framlegg til verneplan for hekkande sjøfugl
Møre og Romsdal

Forskrift om vern av Erkna Naturreservat i Giske kommune, Møre og Romsdal fylke

I

Fastsett ved kongeleg resolusjon av.....i medhald av lov av 19. juni 1970 nr. 63 om naturvern, § 8, jfr. § 10 og §§ 21, 22 og 23. Fremja av Miljøverndepartementet.

II

Det verna området vedkjem følgjande gnr./bnr.: 127/1,2,3

Reservatet er på om lag 1007 dekar, av dette er om lag 365 dekar landareal og om lag 642 sjøareal.

Grensene for reservatet går fram av vedlagde kart i målestokk 1:, datert Miljøverndepartementet (mnd. og år). Dei nøyaktige grensene for reservatet skal merkast av i marka. Knekkpunkta skal koordinatfestast.

Forskrifta med kart blir arkivert i kommune, hos Fylkesmannen i Møre og Romsdal, i Direktoratet for naturforvaltning og i Miljøverndepartementet.

III

Føremålet med fredinga er å ta vare på ein viktig hekkelokalitet for sjøfugl med naturleg tilhøyrande vegetasjon og dyreliv.

IV - VI

For reservatet gjeld følgjande reglar:

Vegetasjon:

All vegetasjon på land og i sjø, også daude planter, er freda mot skade og øydelegging. Det er forbode å fjerne planter eller plantedelar frå reservatet. Tang- og taresanking er forbode. Nye planteartar må ikkje innførast. Planting og såing av tre er forbode.

Det er likevel lov å sanke bær og sopp

Jakt, fiske og fangst:

Alt dyreliv, herunder hi- og reirplassar er verna mot skade og øydelegging. Nye dyreartar må ikkje førast inn. Utsetting av vilt er forbode.

Jakt og fangst i tråd med viltlova vil vere lov. Jakt på sel er tillate etter gjeldande lovverk.

Utkast – Framlegg til verneplan for hekkande sjøfugl
Møre og Romsdal

Fiske, og fjerning av marine, virvellause dyr for hand, etter gjeldande lover og forskrifter er lov når utøvaren ikkje er omfatta av ferdselsforbodet.

Ferdselsforbod

All ferdsel skal skje omsynsfullt og forsiktig i samsvar med fredingas formål. Det er forbod mot ilandstiging og ferdsel på alt landareal i dei freda områda i perioden frå 1/5 til og med 31/7.

Start, landing og lågtflyging under 300 meter med luftfartøy er forbode. Motorisert ferdsel til lands er forbode. Forbodet gjeld også motorar på modellbåtar, modellfly og lignende

Bygg, anlegg, forurensing m.m.:

Det må ikkje setjast i verk tiltak som kan endre dei naturlege tilhøva, som t.d. oppføring av bygningar, brygger, anlegg og andre faste innretningar, havbruksanlegg, opplag av båtar o.l., framføring av nye leidningar og kablar, bygging av vegar, drenering, uttak av masse, oppfylling, planering og lagring av masse over eller under havflata, tømning av avfall eller anna forureining. Opplistinga er ikkje uttømmmande.

Nødvendig ferdsel, drift og vedlikehold i høve eksisterande verksemd og anlegg.

Gjennomføring av militær, operativ verksemd og tiltak i samband med ambulanse-, rednings-, politi-, brannvesen-, oppsyns- og forvaltningsverksemd vil vere lov. Det samme vil Drift og vedlikehald av kystverket og televerket sine anlegg, eksisterande kraftliner og sjøkablar og ferdsel i samband med dette. Tradisjonelt sauebeite, og naudsynt ferdsel i samband med tilsyn av beitedyr, gjødsling av beite og vedlikehald av eksisterande gjerde m.v. er lov.

Forvaltningsstyremakta kan i tillegg gje løyve til:

Felling av vilt som valdar vesentleg skade.

Motorferdsel i samband med dei lovlege tiltaka nemnt ovafor.

Rydding av vegetasjon m.v. når det ikkje strir mot føremålet med vernet og er i samsvar med godkjend forvaltningsplan.

Etablering av nye anlegg for kystverket.

Vedlikehald og restaurering av kultuminne.

VII

Forvaltningsstyremakta, eller den som forvaltningsstyremakta gjev fullmakt, kan gjennomføre skjøtselstiltak i samsvar med føremålet med vernet. Det kan utarbeidast forvaltningsplan, som skal innehalde nærare retningsliner for gjennomføring av skjøtselstiltak.

VIII

Forvaltningsstyremakta kan gjere unntak får verneforskrifta når føremålet med vernet tilseier det, for vitskaplege granskingar, arbeid av vesentleg verdi for samfunnet og i andre særskilde høve når det ikkje strir mot føremålet med vernet.

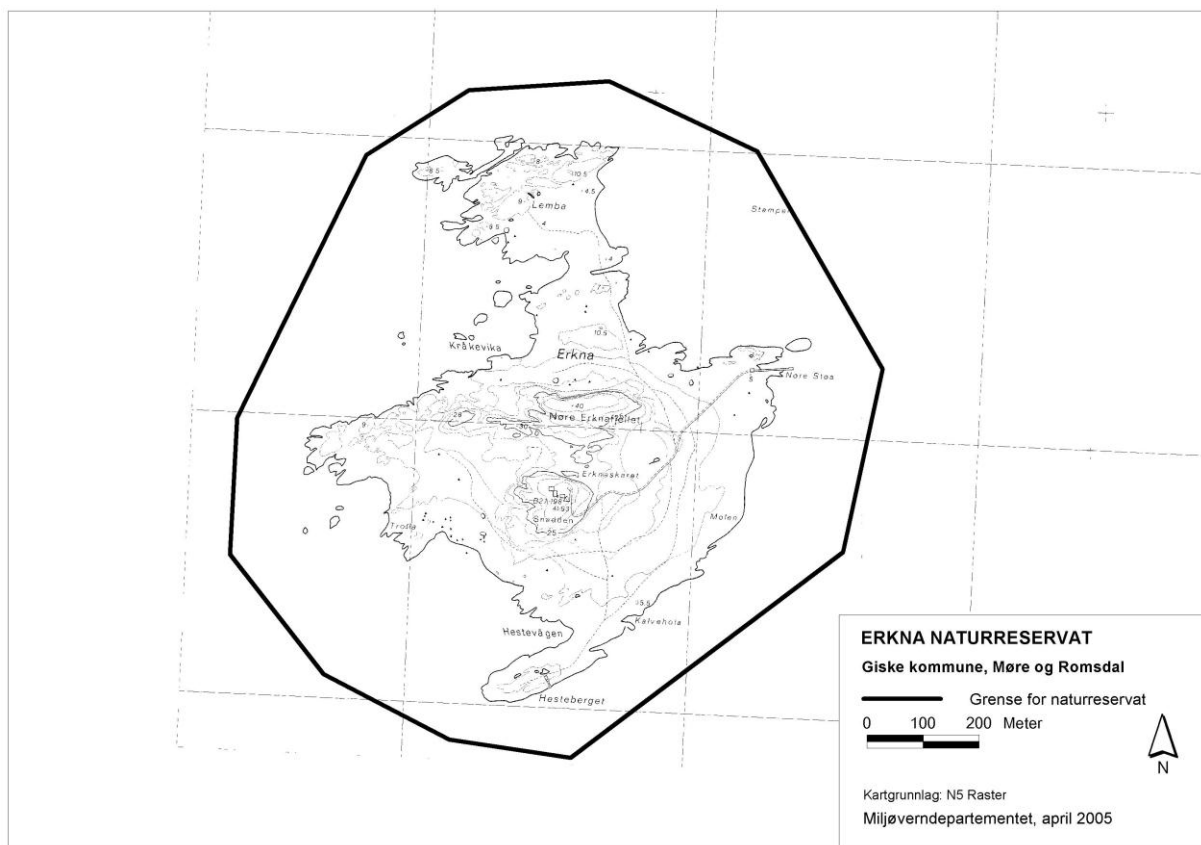
IX

Forvaltninga av verneforskrifta er lagt til Fylkesmannen i Møre og Romsdal.

X

Denne forskrifta tek til å gjelde straks.

Utkast – Framlegg til verneplan for hekkande sjøfugl
Møre og Romsdal



Utkast – Framlegg til verneplan for hekkande sjøfugl
Møre og Romsdal

Langholmen

KOMMUNE: 1532 Giske
KARTBLAD (M-711): 1120-II Vigra
UTM (EUREF89): 32VLQ472425
LANDAREAL (M²): 28324
SJØAREAL (M²): 688765
GARDS- OG BRUKSNR: Ukjent grbrnr., men eigar er Kystverket Midt-Norge

OMRÅDESKILDRING: Berglendt holme, ca. 200 x 150 m med nokre skjer ikring i gruntvassområda nord for Vigra. Det er frodig vegetasjon i revner og kløfter og fleire smådammar, dels gjødsla av tare.

VERDIVURDERING: 3

HEKKANDE SJØFUGL:

Periode:	1975	1994 - 95
Fiskemåse	20 - 25 par	
Gråmåse		75 par +
Svartbak	einskilde par	75 par +
Makrellterne	10 par +	
Raudnebbterne	10 par +	
Teist		8 - 10 par
Totalbestand alle artar:	40 - 50 par	160 par +

NATURFAGLEGE MERKNADER: Andre hekkande fuglearter er gravand, tjeld og skjerpipelerke. Ein har opplysingar om at bestandane av sjøfugl har vore vesentleg større tidlegare. Mink kan vitje holmen sporadisk.

UTFØRTE INNGREP: Ingen.

PLANSTATUS: Det aktuelle verneområdet er avsatt til naturreservat-fuglefredningsområde i kommuneplanen

OPPSTARTSMØTE: Møte med kommunen 26.03.2004 på dagen og kveldsmøte same dag for rettighetshavarane. Ingen møtte frå rettighetshavarane.

INNKOMNE MERKNADER: Ingen innkomne merknader.

KJENDE INTERESSEKONFLIKTER: Båttutferd somarstid.

Forskrift om vern av Langholmen Naturreservat i Giske kommune, Møre og Romsdal fylke

I

Fastsett ved kongeleg resolusjon av.....i medhald av lov av 19. juni 1970 nr. 63 om naturvern, § 8, jfr. § 10 og §§ 21, 22 og 23. Fremja av Miljøverndepartementet.

II

Det verna området vedkjem følgjande gnr./bnr.: Ukjent grbrnr., men eigar er Kystverket Midt-Norge

Reservatet er på om lag 717 dekar, av dette er om lag 28 dekar landareal og om lag 689 sjøareal.

Grensene for reservatet går fram av vedlagde kart i målestokk 1:, datert Miljøverndepartementet (mnd. og år). Dei nøyaktige grensene for reservatet skal merkast av i marka. Knekkpunkta skal koordinatfestast.

Forskrifta med kart blir arkivert i kommune, hos Fylkesmannen i Møre og Romsdal, i Direktoratet for naturforvaltning og i Miljøverndepartementet.

III

Føremålet med fredinga er å ta vare på ein viktig hekkelokalitet for sjøfugl med naturleg tilhøyrande vegetasjon og dyreliv.

IV - VI

For reservatet gjeld følgjande reglar:

Vegetasjon:

All vegetasjon på land og i sjø, også daude planter, er freda mot skade og øydelegging. Det er forbode å fjerne planter eller plantedelar frå reservatet. Tang- og taresanking er forbode. Nye planteartar må ikkje innførast. Planting og såing av tre er forbode.

Det er likevel lov å sanke bær og sopp

Jakt, fiske og fangst:

Alt dyreliv, herunder hi- og reirplassar er verna mot skade og øydelegging. Nye dyreartar må ikkje førast inn. Utsetting av vilt er forbode.

Jakt og fangst i tråd med viltlova vil vere lov. Jakt på sel er tillate etter gjeldande lovverk.

Utkast – Framlegg til verneplan for hekkande sjøfugl Møre og Romsdal

Fiske, og fjerning av marine, virvellause dyr for hand, etter gjeldande lover og forskrifter er lov når utøvaren ikkje er omfatta av ferdselsforbødet.

Ferdselsforbod

All ferdsel skal skje omsynsfullt og forsiktig i samsvar med fredingas formål. Det er forbod mot ilandstiging og ferdsel på alt landareal i dei freda områda i perioden frå 1/5 til og med 31/7.

Start, landing og lågtflyging under 300 meter med luftfartøy er forbode. Motorisert ferdsel til lands er forbode. Forbødet gjeld også motorar på modellbåtar, modellfly og lignende

Bygg, anlegg, forurensing m.m.:

Det må ikkje setjast i verk tiltak som kan endre dei naturlege tilhøva, som t.d. oppføring av bygningar, brygger, anlegg og andre faste innretningar, havbruksanlegg, opplag av båtar o.l., framføring av nye leidningar og kablar, bygging av vegar, drenering, uttak av masse, oppfylling, planering og lagring av masse over eller under havflata, tømning av avfall eller anna forureining. Opplistinga er ikkje uttømmmande.

Nødvendig ferdsel, drift og vedlikehold i høve eksisterande verksemd og anlegg.

Gjennomføring av militær, operativ verksemd og tiltak i samband med ambulanse-, rednings-, politi-, brannvesen-, oppsyns- og forvaltningsverksemd vil vere lov. Det samme vil Drift og vedlikehald av kystverket og televerket sine anlegg, eksisterande kraftliner og sjøkablar og ferdsel i samband med dette. Tradisjonelt saubeite, og naudsynt ferdsel i samband med tilsyn av beitedyr, gjødsling av beite og vedlikehald av eksisterande gjerde m.v. er lov.

Forvaltningsstyremakta kan i tillegg gje løyve til:

Felling av vilt som valdar vesentleg skade.

Motorferdsel i samband med dei lovlege tiltaka nemnt ovafor.

Rydding av vegetasjon m.v. når det ikkje strir mot føremålet med vernet og er i samsvar med godkjend forvaltningsplan. Etablering av nye anlegg for kystverket. Vedlikehald og restaurering av kultuminne.

VII

Forvaltningsstyremakta, eller den som forvaltningsstyremakta gjev fullmakt, kan gjennomføre skjøtselstiltak i samsvar med føremålet med vernet. Det kan utarbeidast forvaltningsplan, som skal innehalde nærare retningsliner for gjennomføring av skjøtselstiltak.

VIII

Forvaltningsstyremakta kan gjere unntak får verneforskrifta når føremålet med vernet tilseier det, for vitskaplege granskingar, arbeid av vesentleg verdi for samfunnet og i andre særskilde høve når det ikkje strir mot føremålet med vernet.

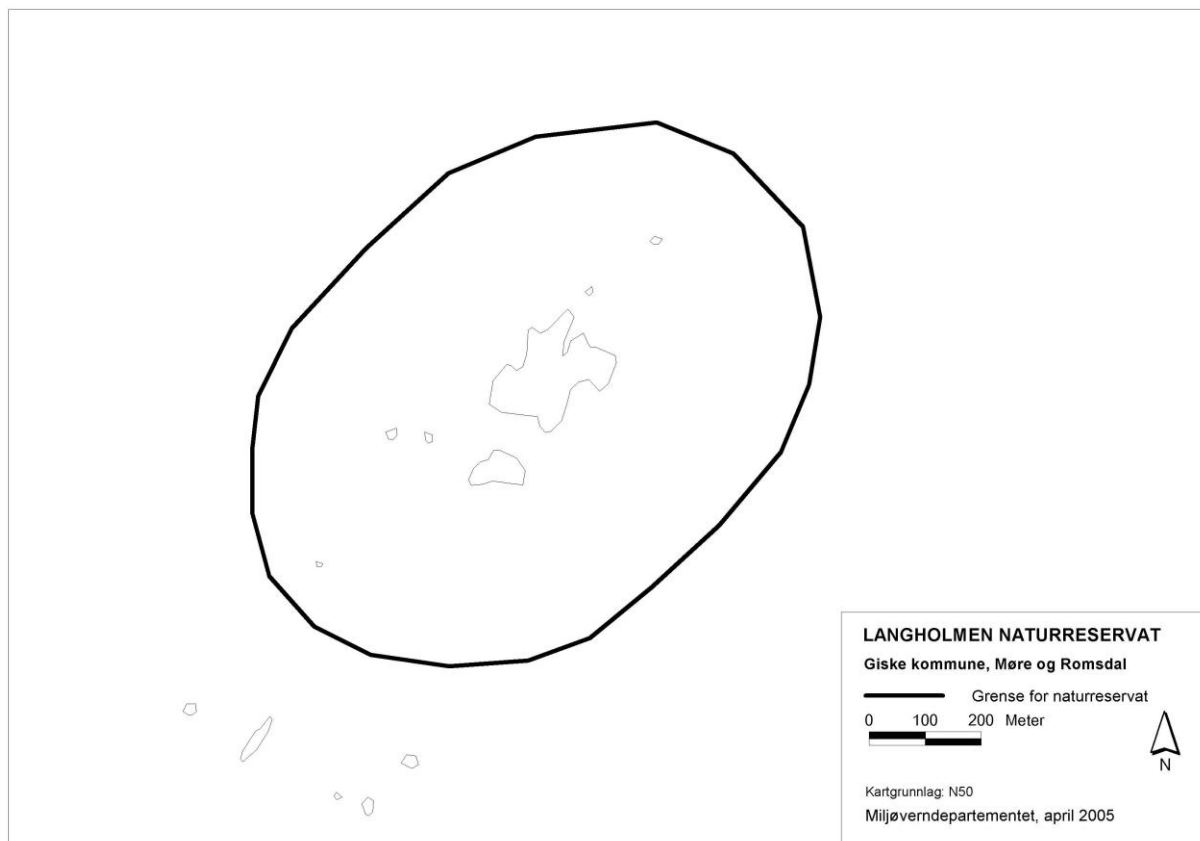
IX

Forvaltninga av verneforskrifta er lagt til Fylkesmannen i Møre og Romsdal.

X

Denne forskrifta tek til å gjelde straks.

Utkast – Framlegg til verneplan for hekkande sjøfugl
Møre og Romsdal



Utkast – Framlegg til verneplan for hekkande sjøfugl
Møre og Romsdal

Storholmen

KOMMUNE: 1532 Giske
KARTBLAD (M-711): 1120-II Vigra
UTM (EUREF89): 32VLQ4249
LANDAREAL (M²): 26014
SJØAREAL (M²): 380412
GARDS- OG BRUKSNR: Ukjent grbrnr., men eigar er Kystverket Midt-Norge

OMRÅDESKILDRING: Tre stort sett snauvaska, høge skjær som ligg svært værhardt langt til havs. Skarvholmen er det største, 160 x 100 m². Sjølve Storholmen er den høgste og her finst ei og anna plante i ly av sprekker og hol i berget. Her ligg og fyrstasjonen.

VERDIVURDERING: 2

HEKKANDE SJØFUGL:

Periode	1981 - 83	1994 - 95
Toppskarv	ca 25 par	ca 50 par
Raudnebbterne		50 par +
Lomvi	1 par +	
Alke	?	
Teist	ca 25 par	10 par +
Lunde	?	?
Totalbestand aller artar:	50 - 60 par	110 par +

NATURFAGLEGE MERKNADER: Eitt kråkepar hekka i 1981. Elles har større ærfuglflokkar tilhald i myteperioden. Måsar nyttar holmane til kvileplass, mest svartbak med over 100 individ. I 1994 var der visse teikn på hekkeetablering av krykkje og meir enn 100 vaksne individ vart observert. Lunde, alke og lomvi hekkar truleg i gode år, mellom anna 10 - 15 par lomvi i 1970. Toppskarvkolonien har også vore større tidlegare. Holmen er minkfri.

UTFØRTE INNGREP: Fyrstasjon på sjølve Storholmen, elles ingen.

PLANSTATUS: Det aktuelle landarealet i verneområdet er avsatt til landbruks-, natur- og friluftsområde i kommuneplanen. Sjøområdet er uplanlagt.

OPPSTARTSMØTE: Møte med kommunen 26.03.2004 på dagen og kveldsmøte same dag for rettighetshavarane. Ingen møtte frå rettighetshavarane.

INNKOMNE MERKNADER: Ingen innkomne merknader.

KJENDE INTERESSEKONFLIKTER: Ingen.

Utkast – Framlegg til verneplan for hekkande sjøfugl
Møre og Romsdal

Forskrift om vern av Storholmen Naturreservat i Giske kommune, Møre og Romsdal fylke

I

Fastsett ved kongeleg resolusjon av.....i medhald av lov av 19. juni 1970 nr. 63 om naturvern, § 8, jfr. § 10 og §§ 21, 22 og 23. Fremja av Miljøverndepartementet.

II

Det verna området vedkjem følgjande gnr./bnr.: Ukjent grbrnr., men eigar er Kystverket Midt-Norge

Reservatet er på om lag 406 dekar, av dette er om lag 26 dekar landareal og om lag 380 sjøareal.

Grensene for reservatet går fram av vedlagde kart i målestokk 1:, datert Miljøverndepartementet (mnd. og år). Dei nøyaktige grensene for reservatet skal merkast av i marka. Knekkpunkta skal koordinatfestast.

Forskrifta med kart blir arkivert i kommune, hos Fylkesmannen i Møre og Romsdal, i Direktoratet for naturforvaltning og i Miljøverndepartementet.

III

Føremålet med fredinga er å ta vare på ein viktig hekkelokalitet for sjøfugl med naturleg tilhøyrande vegetasjon og dyreliv.

IV - VI

For reservatet gjeld følgjande reglar:

Vegetasjon:

All vegetasjon på land og i sjø, også daude planter, er freda mot skade og øydelegging. Det er forbode å fjerne planter eller plantedelar frå reservatet. Tang- og taresanking er forbode. Nye planteartar må ikkje innførast. Planting og såing av tre er forbode.

Det er likevel lov å sanke bær og sopp

Jakt, fiske og fangst:

Alt dyreliv, herunder hi- og reirplassar er verna mot skade og øydelegging. Nye dyreartar må ikkje førast inn. Utsetting av vilt er forbode.

Jakt og fangst i tråd med viltlova vil vere lov. Jakt på sel er tillate etter gjeldande lovverk.

Utkast – Framlegg til verneplan for hekkande sjøfugl Møre og Romsdal

Fiske, og fjerning av marine, virvellause dyr for hand, etter gjeldande lover og forskrifter er lov når utøvaren ikkje er omfatta av ferdselsforbødet.

Ferdselsforbod

All ferdsel skal skje omsynsfullt og forsiktig i samsvar med fredingas formål. Det er forbod mot ilandstiging og ferdsel på alt landareal i dei freda områda i perioden frå 1/5 til og med 31/7.

Start, landing og lågtflyging under 300 meter med luftfartøy er forbode. Motorisert ferdsel til lands er forbode. Forbødet gjeld også motorar på modellbåtar, modellfly og lignende

Bygg, anlegg, forurensing m.m.:

Det må ikkje setjast i verk tiltak som kan endre dei naturlege tilhøva, som t.d. oppføring av bygningar, brygger, anlegg og andre faste innretningar, havbruksanlegg, opplag av båtar o.l., framføring av nye leidningar og kablar, bygging av vegar, drenering, uttak av masse, oppfylling, planering og lagring av masse over eller under havflata, tømning av avfall eller anna forureining. Opplistinga er ikkje uttømmande.

Nødvendig ferdsel, drift og vedlikehold i høve eksisterande verksemd og anlegg.

Gjennomføring av militær, operativ verksemd og tiltak i samband med ambulanse-, rednings-, politi-, brannvesen-, oppsyns- og forvaltningsverksemd vil vere lov. Det samme vil Drift og vedlikehald av kystverket og televerket sine anlegg, eksisterande kraftliner og sjøkablar og ferdsel i samband med dette. Tradisjonelt saubeite, og naudsynt ferdsel i samband med tilsyn av beitedyr, gjødsling av beite og vedlikehald av eksisterande gjerde m.v. er lov.

Forvaltningsstyremakta kan i tillegg gje løyve til:

Felling av vilt som valdar vesentleg skade.

Motorferdsel i samband med dei lovlege tiltaka nemnt ovafor.

Rydding av vegetasjon m.v. når det ikkje strir mot føremålet med vernet og er i samsvar med godkjend forvaltningsplan. Etablering av nye anlegg for kystverket. Vedlikehald og restaurering av kultuminne.

VII

Forvaltningsstyremakta, eller den som forvaltningsstyremakta gjev fullmakt, kan gjennomføre skjøtselstiltak i samsvar med føremålet med vernet. Det kan utarbeidast forvaltningsplan, som skal innehalde nærare retningsliner for gjennomføring av skjøtselstiltak.

VIII

Forvaltningsstyremakta kan gjere unntak får verneforskrifta når føremålet med vernet tilseier det, for vitskaplege granskingar, arbeid av vesentleg verdi for samfunnet og i andre særskilde høve når det ikkje strir mot føremålet med vernet.

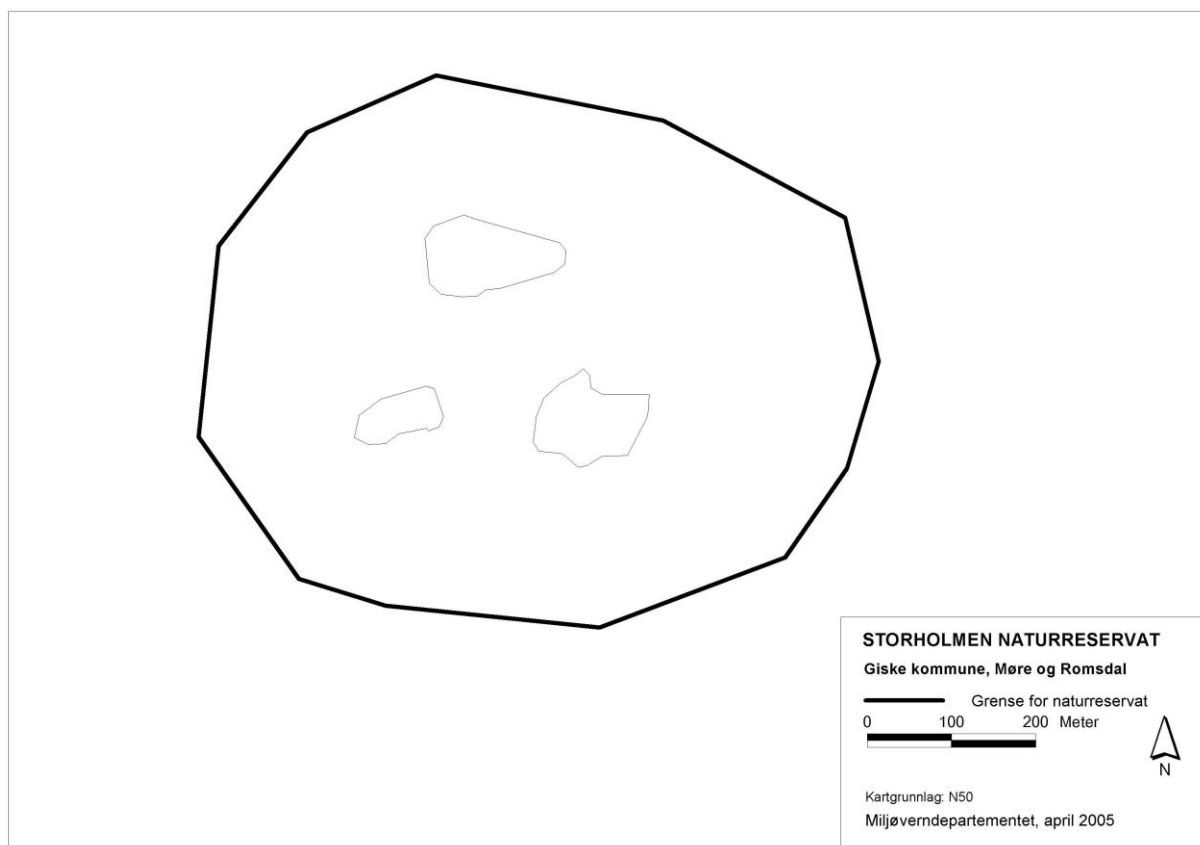
IX

Forvaltninga av verneforskrifta er lagt til Fylkesmannen i Møre og Romsdal.

X

Denne forskrifta tek til å gjelde straks.

Utkast – Framlegg til verneplan for hekkande sjøfugl
Møre og Romsdal



Utkast – Framlegg til verneplan for hekkande sjøfugl
Møre og Romsdal

Sætrealdalen

KOMMUNE: 1532 Giske
KARTBLAD (M-711): 1120-II Vigra
UTM (EUREF89): 32VLQ5135
LANDAREAL (M²): 337719
SJØAREAL (M²): 0
GARDS- OG BRUKSNR: 183/3,11,18,22,23,36 189/1,2,3,4,5,8,9,10,11,12,24,31

OMRÅDESKILDRING: Eit lyng- og graskledd dalsøkk nord på Valderøya. Eit kunstig vassmagasin ligg sentralt i dalen.

VERDIVURDERING: 3

HEKKANDE SJØFUGL:

Periode	1979	1994 - 95
Gråmåse	ca 200 par	300 par +
Svartbak		20 - 30 par
Totalbestand aller artar:	ca 200 par	300 - 350 par

NATURFAGLEGE MERKNADER: Måsekoloniane har tidlegare skapt problem for vassforsyninga i området. Magasinet er no ute av bruk og kolonien ser ut til å ha vakse.

UTFØRTE INNGREP: Vassmagasin.

PLANSTATUS: Det aktuelle verneområdet er avsatt til landbruks-, natur- og friluftsområde i kommuneplanen.

OPPSTARTSMØTE: Møte med kommunen 26.03.2004 på dagen og kveldsmøte same dag for rettighetshavarane. To møtte frå rettighetshavarane.

INNKOMNE MERKNADER: Ingen innkomne merknader.

KJENDE INTERESSEKONFLIKTER: Planar om massetak.

Utkast – Framlegg til verneplan for hekkande sjøfugl
Møre og Romsdal

Forskrift om vern av Sætrealdalen Naturreservat i Giske kommune, Møre og Romsdal fylke

I

Fastsett ved kongeleg resolusjon av.....i medhald av lov av 19. juni 1970 nr. 63 om naturvern, § 8, jfr. § 10 og §§ 21, 22 og 23. Fremja av Miljøverndepartementet.

II

Det verna området vedkjem følgjande gnr./bnr.: 183/3,11,18,22,23,36
189/1,2,3,4,5,8,9,10,11,12,24,31

Reservatet er på om lag 337 dekar, av dette er om lag 337 dekar landareal.

Grensene for reservatet går fram av vedlagde kart i målestokk 1:, datert Miljøverndepartementet (mnd. og år). Dei nøyaktige grensene for reservatet skal merkast av i marka. Knekkpunkta skal koordinatfestast.

Forskrifta med kart blir arkivert i kommune, hos Fylkesmannen i Møre og Romsdal, i Direktoratet for naturforvaltning og i Miljøverndepartementet.

III

Føremålet med fredinga er å ta vare på ein viktig hekkelokalitet for sjøfugl med naturleg tilhøyrande vegetasjon og dyreliv.

IV - VI

For reservatet gjeld følgjande reglar:

Vegetasjon:

All vegetasjon på land og i sjø, også daude planter, er freda mot skade og øydelegging. Det er forbode å fjerne planter eller plantedelar frå reservatet. Tang- og taresanking er forbode. Nye planteartar må ikkje innførast. Planting og såing av tre er forbode.

Det er likevel lov å sanke bær og sopp

Jakt, fiske og fangst:

Alt dyreliv, herunder hi- og reirplassar er verna mot skade og øydelegging. Nye dyreartar må ikkje førast inn. Utsetting av vilt er forbode.

Jakt og fangst i tråd med viltlova vil vere lov. Jakt på sel er tillate etter gjeldande lovverk.

Utkast – Framlegg til verneplan for hekkande sjøfugl
Møre og Romsdal

Fiske, og fjerning av marine, virvellause dyr for hand, etter gjeldande lover og forskrifter er lov når utøvaren ikkje er omfatta av ferdselsforbødet.

Ferdselsforbod

All ferdsel skal skje omsynsfullt og forsiktig i samsvar med fredingas formål. Det er forbod mot ilandstiging og ferdsel på alt landareal i dei freda områda i perioden frå 1/5 til og med 31/7.

Start, landing og lågtflyging under 300 meter med luftfartøy er forbode. Motorisert ferdsel til lands er forbode. Forbødet gjeld også motorar på modellbåtar, modellfly og lignende

Bygg, anlegg, forurensing m.m.:

Det må ikkje setjast i verk tiltak som kan endre dei naturlege tilhøva, som t.d. oppføring av bygningar, brygger, anlegg og andre faste innretningar, havbruksanlegg, opplag av båtar o.l., framføring av nye leidningar og kablar, bygging av vegar, drenering, uttak av masse, oppfylling, planering og lagring av masse over eller under havflata, tømning av avfall eller anna forureining. Opplistinga er ikkje uttømmande.

Nødvendig ferdsel, drift og vedlikehold i høve eksisterande verksemd og anlegg.

Gjennomføring av militær, operativ verksemd og tiltak i samband med ambulanse-, rednings-, politi-, brannvesen-, oppsyns- og forvaltningsverksemd vil vere lov. Det samme vil Drift og vedlikehald av kystverket og televerket sine anlegg, eksisterande kraftliner og sjøkablar og ferdsel i samband med dette. Tradisjonelt saubeite, og naudsynt ferdsel i samband med tilsyn av beitedyr, gjødsling av beite og vedlikehald av eksisterande gjerde m.v. er lov.

Forvaltningsstyremakta kan i tillegg gje løyve til:

Felling av vilt som valdar vesentleg skade.

Motorferdsel i samband med dei lovlege tiltaka nemnt ovafor.

Rydding av vegetasjon m.v. når det ikkje strir mot føremålet med vernet og er i samsvar med godkjend forvaltningsplan. Etablering av nye anlegg for kystverket. Vedlikehald og restaurering av kultuminne.

VII

Forvaltningsstyremakta, eller den som forvaltningsstyremakta gjev fullmakt, kan gjennomføre skjøtselstiltak i samsvar med føremålet med vernet. Det kan utarbeidast forvaltningsplan, som skal innehalde nærare retningsliner for gjennomføring av skjøtselstiltak.

VIII

Forvaltningsstyremakta kan gjere unntak får verneforskrifta når føremålet med vernet tilseier det, for vitskaplege granskingar, arbeid av vesentleg verdi for samfunnet og i andre særskilde høve når det ikkje strir mot føremålet med vernet.

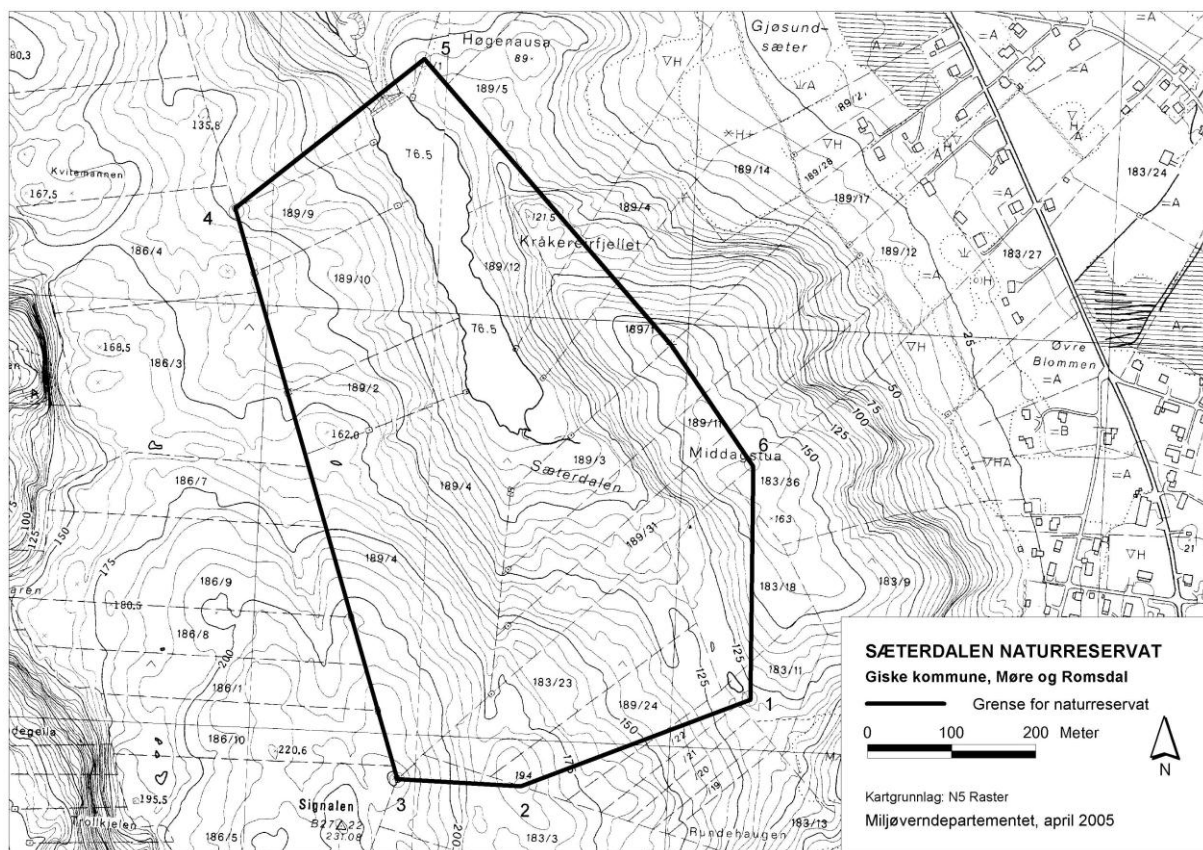
IX

Forvaltninga av verneforskrifta er lagt til Fylkesmannen i Møre og Romsdal.

X

Denne forskrifta tek til å gjelde straks.

Utkast – Framlegg til verneplan for hekkande sjøfugl Møre og Romsdal



Utkast – Framlegg til verneplan for hekkande sjøfugl
Møre og Romsdal

Gjøsandholmen

KOMMUNE: 1534 Haram
KARTBLAD (M-711): 1120-II Vigra
UTM (EUREF89): 32VLQ5537
LANDAREAL (M²): 220138
SJØAREAL (M²): 1603993
GARDS- OG BRUKSNR: 181/2,3,4,5,6,7,8,9,10,11,12,13,14,15,16,17,18,19,20

OMRÅDESKILDRING: Ein etter måten stor holme, ca. 900 x 500 m². Småkupert med grasmark, myr og lynghel inntil 18 moh., og med eit par strandenger. Dessutan ein mindre holme i nordaust, Bølet, ca. 200 x 125 m², som er gras- og lyngkledd og med nokre snauare skjer ikring.

VERDIVURDERING: 2

HEKKANDE SJØFUGL:

Periode:	1973 - 1981	1994 - 95
Ærfugl	fleire par	fleire par
Tjuvjo	?	
Fiskemåse	10 par +	
Sildemåse		einskilde par
Gråmåse	50 par +	100 - 150 par
Svarthak	ca 300 par	200 - 250 par
Makrellterne	10 - 20 par	
Raudnebbterne	ca 270 par	
Totalbestand alle artar:	600 - 700 par	3 - 400 par

NATURFAGLEGE MERKNADER: Andre artar som hekkar meir eller mindre regelbundne er gravand, stokkand, siland, steinvendar, raudstilk, storspove, enkeltbekkasin, fleire par tjeld, fleire par grågås, skjerpipplerke, heipipplerke og minst eitt par kråke. Det er ein steinkobbstamme i området (min. 40-50 dyr).

UTFØRTE INNGREP: Ingen av betydning. Ein steinvarde på Bølet.

PLANSTATUS: Det aktuelle landarealet i verneområdet er avsatt til landbruks-, natur- og friluftsområde i kommuneplanen. Sjøområdet er regulert til naturområde i sjø.

OPPSTARTSMØTE: Møte 31.03.2004 med kommunen og med rettighetshavarane. Ingen møte frå rettighetshavarane.

INNKOMNE MERKNADER: Ingen innkomne merknader.

KJENDE INTERESSEKONFLIKTER: Eggsanking.

Utkast – Framlegg til verneplan for hekkande sjøfugl
Møre og Romsdal

Forskrift om vern av Gjøsunndholmen Naturreservat i Haram kommune, Møre og Romsdal fylke

I

Fastsett ved kongeleg resolusjon av.....i medhald av lov av 19. juni 1970 nr. 63 om naturvern, § 8, jfr. § 10 og §§ 21, 22 og 23. Fremja av Miljøverndepartementet.

II

Det verna området vedkjem følgjande gnr./bnr.:
181/2,3,4,5,6,7,8,9,10,11,12,13,14,15,16,17,18,19,20

Reservatet er på om lag 1824 dekar, av dette er om lag 220 dekar landareal og om lag 1604 sjøareal.

Grensene for reservatet går fram av vedlagde kart i målestokk 1:, datert Miljøverndepartementet (mnd. og år). Dei nøyaktige grensene for reservatet skal merkast av i marka. Knekkpunkta skal koordinatfestast.

Forskrifta med kart blir arkivert i kommune, hos Fylkesmannen i Møre og Romsdal, i Direktoratet for naturforvaltning og i Miljøverndepartementet.

III

Føremålet med fredinga er å ta vare på ein viktig hekkelokalitet for sjøfugl med naturleg tilhøyrande vegetasjon og dyreliv.

IV - VI

For reservatet gjeld følgjande reglar:

Vegetasjon:

All vegetasjon på land og i sjø, også daude planter, er freda mot skade og øydelegging. Det er forbode å fjerne planter eller plantedelar frå reservatet. Tang- og taresanking er forbode. Nye planteartar må ikkje innførast. Planting og såing av tre er forbode.

Det er likevel lov å sanke bær og sopp

Jakt, fiske og fangst:

Alt dyreliv, herunder hi- og reirplassar er verna mot skade og øydelegging. Nye dyreartar må ikkje førast inn. Utsetting av vilt er forbode.

Jakt og fangst i tråd med viltlova vil vere lov. Jakt på sel er tillate etter gjeldande lovverk.

Utkast – Framlegg til verneplan for hekkande sjøfugl
Møre og Romsdal

Fiske, og fjerning av marine, virvellause dyr for hand, etter gjeldande lover og forskrifter er lov når utøvaren ikkje er omfatta av ferdselsforbodet.

Ferdselsforbod

All ferdsel skal skje omsynsfullt og forsiktig i samsvar med fredingas formål. Det er forbod mot ilandstiging og ferdsel på alt landareal i dei freda områda i perioden frå 1/5 til og med 31/7.

Start, landing og lågtflyging under 300 meter med luftfartøy er forbode. Motorisert ferdsel til lands er forbode. Forbodet gjeld også motorar på modellbåtar, modellfly og lignende

Bygg, anlegg, forurensing m.m.:

Det må ikkje setjast i verk tiltak som kan endre dei naturlege tilhøva, som t.d. oppføring av bygningar, brygger, anlegg og andre faste innretningar, havbruksanlegg, opplag av båtar o.l., framføring av nye leidningar og kablar, bygging av vegar, drenering, uttak av masse, oppfylling, planering og lagring av masse over eller under havflata, tømning av avfall eller anna forureining. Opplistinga er ikkje uttømmande.

Nødvendig ferdsel, drift og vedlikehold i høve eksisterande verksemd og anlegg.

Gjennomføring av militær, operativ verksemd og tiltak i samband med ambulanse-, rednings-, politi-, brannvesen-, oppsyns- og forvaltningsverksemd vil vere lov. Det samme vil Drift og vedlikehald av kystverket og televerket sine anlegg, eksisterande kraftliner og sjøkablar og ferdsel i samband med dette. Tradisjonelt saubeite, og naudsynt ferdsel i samband med tilsyn av beitedyr, gjødsling av beite og vedlikehald av eksisterande gjerde m.v. er lov.

Forvaltningsstyremakta kan i tillegg gje løyve til:

Felling av vilt som valdar vesentleg skade.

Motorferdsel i samband med dei lovlege tiltaka nemnt ovafor.

Rydding av vegetasjon m.v. når det ikkje strir mot føremålet med vernet og er i samsvar med godkjend forvaltningsplan. Etablering av nye anlegg for kystverket. Vedlikehald og restaurering av kultuminne.

VII

Forvaltningsstyremakta, eller den som forvaltningsstyremakta gjev fullmakt, kan gjennomføre skjøtselstiltak i samsvar med føremålet med vernet. Det kan utarbeidast forvaltningsplan, som skal innehalde nærare retningsliner for gjennomføring av skjøtselstiltak.

VIII

Forvaltningsstyremakta kan gjere unntak får verneforskrifta når føremålet med vernet tilseier det, for vitskaplege granskingar, arbeid av vesentleg verdi for samfunnet og i andre særskilde høve når det ikkje strir mot føremålet med vernet.

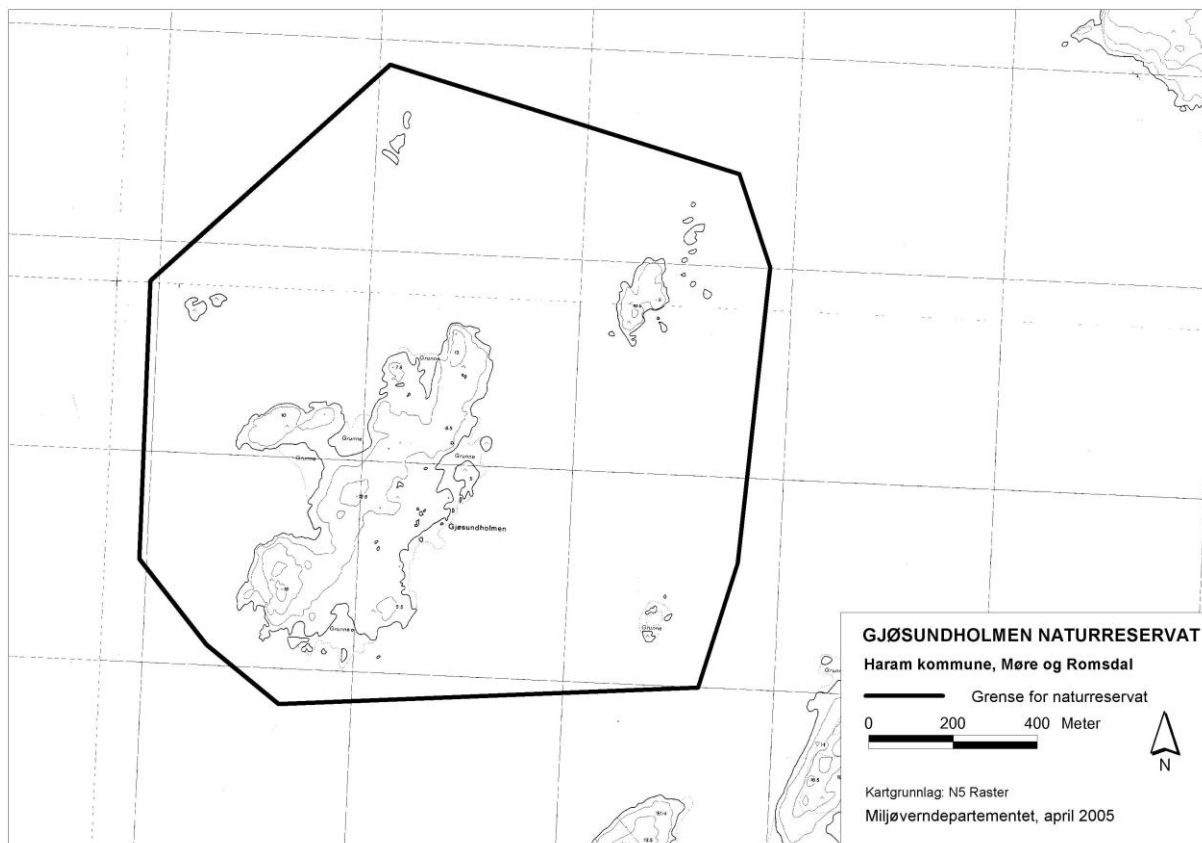
IX

Forvaltninga av verneforskrifta er lagt til Fylkesmannen i Møre og Romsdal.

X

Denne forskrifta tek til å gjelde straks.

Utkast – Framlegg til verneplan for hekkande sjøfugl
Møre og Romsdal



Utkast – Framlegg til verneplan for hekkande sjøfugl
Møre og Romsdal

Måsehamrane

KOMMUNE:	1534 Haram
KARTBLAD (M-711):	1120-II Vigra
UTM (EUREF89):	32VLQ5347
LANDAREAL (M ²):	179590
SJØAREAL (M ²):	0
GARDS- OG BRUKSNR:	19/1,2,3,4

OMRÅDESKILDRING: Bratte og ulendte fjellsider opp mot eit platå, 200-250 m.o.h. Langs foten av fjellet er det strandenger av varierende breidde. I fjellsidene er det noko lauvskog, gras og urter. Til området høyrer òg Innholmen i vest.

VERDIVURDERING: 2

HEKKANDE SJØFUGL:

Periode:	1969 - 81	1994 - 95
Havhest	ca 70 par	10 - 15 par
Toppskarv	ca 100 par	5 - 10 par
Ærfugl	fleire par	
Fiskemåse	einskilde par	
Sildemåse	ca 30 par	
Gråmåse	8 - 850 par	ca 300 par
Svartbak	20 - 25 par	ca 10 par
Krykkje	12 par	
Teist	einskilde par	?
Totalbestand alle artar:	1000 - 1200 par	ca 330 par

NATURFAGLEGE MERKNADER: Området er av typisk fuglefjellskarakter med strandflater, fjellskjæring og høgplatå og er såleis interessant reint naturtypemessig. Den botaniske verneverdien er stor, med både varmekjære og atlantiske floraelement. Fuglefaunaen og insektfaunaen generelt er rik. Det ligg fleire hellarar og sjøgrotter i området. Sjølv om talet på sjøfugl har gått kraftig ned mot 90-talet, syner tidlegare tal lokaliteten sitt potensiale og verdi som sjøfuglområde.

UTFØRTE INNGREP: Ved Rønstad er det teke ut masse frå ei ur, elles er delar av området beita og på annan måte utnytta i samband med jordbruk, bl.a. med utmarksfjøsar og gjerde. Ein oldtidsbuplass (Rønstadhellaren) ligg i området.

PLANSTATUS: Det aktuelle landarealet i verneområdet er avsatt til landbruks-, natur- og friluftsområde i kommuneplanen. Sjøområdet er regulert til naturområde i sjø.

OPPSTARTSMØTE: Møte 31.03.2004 med kommunen og med rettighetshavarane på Skuløya. Ingen møtte frå rettighetshavarane.

INNKOMNE MERKNADER: Ein merknad frå rettighetshavar til grbrnr. 19/4.

KJENDE INTERESSEKONFLIKTER: Busetnad og landbruksaktivitet langs stranda under fuglefjellet vert ikkje oppfatta som eit vesentleg problem.

Forskrift om vern av Måsehamran Naturreservat i Haram kommune, Møre og Romsdal fylke

I

Fastsett ved kongeleg resolusjon av.....i medhald av lov av 19. juni 1970 nr. 63 om naturvern, § 8, jfr. § 10 og §§ 21, 22 og 23. Fremja av Miljøverndepartementet.

II

Det verna området vedkjem følgjande gnr./bnr.: 19/1,2,3,4

Reservatet er på om lag 179 dekar, av dette er om lag 179 dekar landareal.

Grensene for reservatet går fram av vedlagde kart i målestokk 1:, datert Miljøverndepartementet (mnd. og år). Dei nøyaktige grensene for reservatet skal merkast av i marka. Knekkpunkta skal koordinatfestast.

Forskrifta med kart blir arkivert i kommune, hos Fylkesmannen i Møre og Romsdal, i Direktoratet for naturforvaltning og i Miljøverndepartementet.

III

Føremålet med fredinga er å ta vare på ein viktig hekkelokalitet for sjøfugl med naturleg tilhøyrande vegetasjon og dyreliv.

IV - VI

For reservatet gjeld følgjande reglar:

Vegetasjon:

All vegetasjon på land og i sjø, også daude planter, er freda mot skade og øydelegging. Det er forbode å fjerne planter eller plantedelar frå reservatet. Tang- og taresanking er forbode. Nye planteartar må ikkje innførast. Planting og såing av tre er forbode.

Det er likevel lov å sanke bær og sopp

Jakt, fiske og fangst:

Alt dyreliv, herunder hi- og reirplassar er verna mot skade og øydelegging. Nye dyreartar må ikkje førast inn. Utsetting av vilt er forbode.

Jakt og fangst i tråd med viltlova vil vere lov. Jakt på sel er tillate etter gjeldande lovverk.

Utkast – Framlegg til verneplan for hekkande sjøfugl Møre og Romsdal

Fiske, og fjerning av marine, virvellause dyr for hand, etter gjeldande lover og forskrifter er lov når utøvaren ikkje er omfatta av ferdselsforbodet.

Ferdselsforbod

All ferdsel skal skje omsynsfullt og forsiktig i samsvar med fredingas formål. Det er forbod mot ilandstiging og ferdsel på alt landareal i dei freda områda i perioden frå 1/5 til og med 31/7.

Start, landing og lågtflyging under 300 meter med luftfartøy er forbode. Motorisert ferdsel til lands er forbode. Forbodet gjeld også motorar på modellbåtar, modellfly og lignende

Bygg, anlegg, forurensing m.m.:

Det må ikkje setjast i verk tiltak som kan endre dei naturlege tilhøva, som t.d. oppføring av bygningar, brygger, anlegg og andre faste innretningar, havbruksanlegg, opplag av båtar o.l., framføring av nye leidningar og kablar, bygging av vegar, drenering, uttak av masse, oppfylling, planering og lagring av masse over eller under havflata, tømning av avfall eller anna forureining. Opplistinga er ikkje uttømmmande.

Nødvendig ferdsel, drift og vedlikehold i høve eksisterande verksemd og anlegg.

Gjennomføring av militær, operativ verksemd og tiltak i samband med ambulanse-, rednings-, politi-, brannvesen-, oppsyns- og forvaltningsverksemd vil vere lov. Det samme vil Drift og vedlikehald av kystverket og televerket sine anlegg, eksisterande kraftliner og sjøkablar og ferdsel i samband med dette. Tradisjonelt sauebeite, og naudsynt ferdsel i samband med tilsyn av beitedyr, gjødsling av beite og vedlikehald av eksisterande gjerde m.v. er lov.

Forvaltningsstyremakta kan i tillegg gje løyve til:

Felling av vilt som valdar vesentleg skade.

Motorferdsel i samband med dei lovlege tiltaka nemnt ovafor.

Rydding av vegetasjon m.v. når det ikkje strir mot føremålet med vernet og er i samsvar med godkjend forvaltningsplan.

Etablering av nye anlegg for kystverket.

Vedlikehald og restaurering av kultuminne.

VII

Forvaltningsstyremakta, eller den som forvaltningsstyremakta gjev fullmakt, kan gjennomføre skjøtselstiltak i samsvar med føremålet med vernet. Det kan utarbeidast forvaltningsplan, som skal innehalde nærare retningsliner for gjennomføring av skjøtselstiltak.

VIII

Forvaltningsstyremakta kan gjere unntak får verneforskrifta når føremålet med vernet tilseier det, for vitskaplege granskingar, arbeid av vesentleg verdi for samfunnet og i andre særskilde høve når det ikkje strir mot føremålet med vernet.

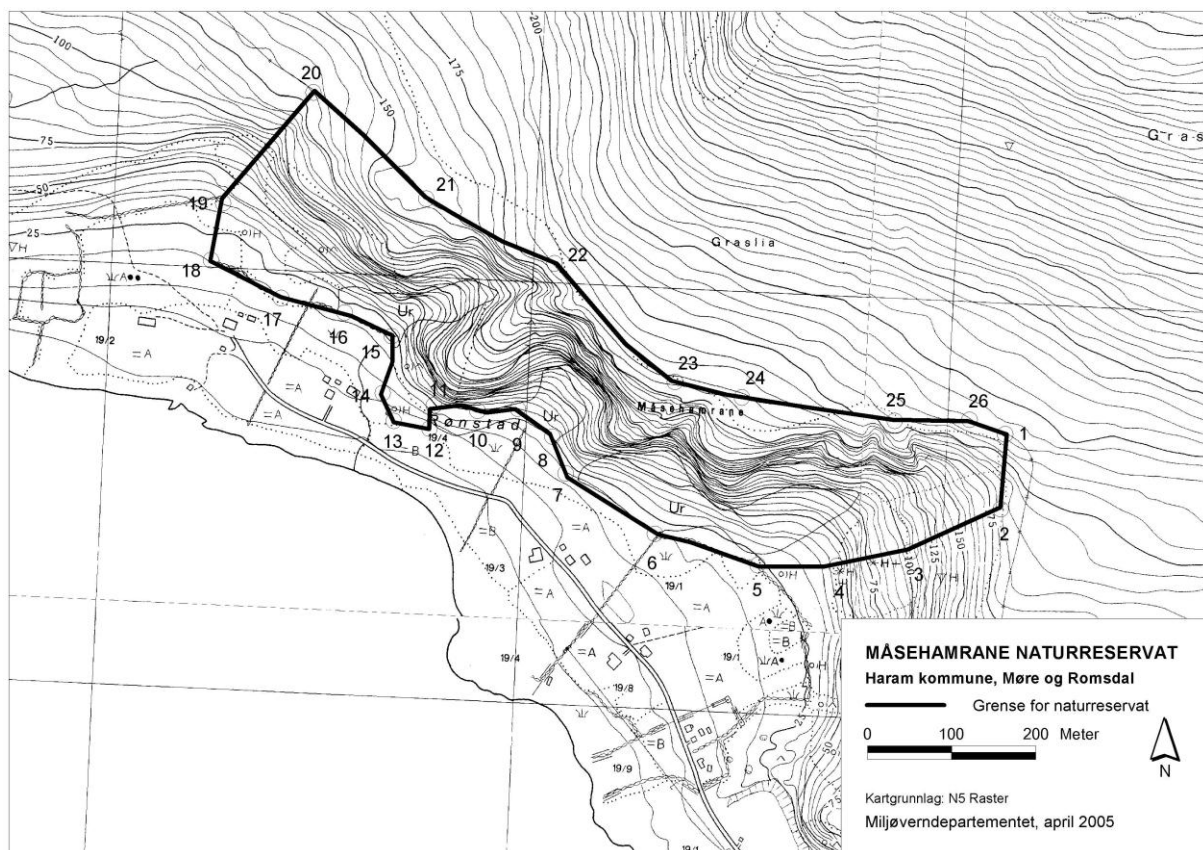
IX

Forvaltninga av verneforskrifta er lagt til Fylkesmannen i Møre og Romsdal.

X

Denne forskrifta tek til å gjelde straks.

Utkast – Framlegg til verneplan for hekkande sjøfugl Møre og Romsdal



Utkast – Framlegg til verneplan for hekkande sjøfugl
Møre og Romsdal

Haramsøya vestsida

KOMMUNE:	1534 Haram
KARTBLAD (M-711):	1120-II Vigra
UTM (EUREF89):	32VLQ5552
LANDAREAL (M ²):	729768
SJØAREAL (M ²):	304276
GARDS- OG BRUKSNR:	10/1,4,5,6,8,9 14/1,2,3,4,6,7,8,10,11,12,13,14,15,16,17,18,19

OMRÅDESKILDRING: Også dette området er av fuglefjellskaraktar. Stort sett bratte fjellsider opp mot 200 - 250 m.o.h. men med mindre strandengparti langs foten, mest utvikla i nord- og sørrenden av området. Ein del ur og rasmark, men vesentlege parti er berghamrar. Vegetasjonen er gras, litt lyng og litt lauvkratt i berghamrane. Meir kravfulle planteartar finst spreidd. Til området høyrer også Kvernholmen med Ulla fyr. Det er registrert vesentlege kulturlandskapsverdiar kring den nordre delen av Haramsøya og Ullasundet.

VERDIVURDERING: 3

HEKKANDE SJØFUGL:

Periode:	1975 - 79	1994 - 95
Havhest	ca 20 par	fleire par
Toppskarv	ca 120 par	15 par +
Ærfugl	spreidde par	spreidde par
Gråmåse	10 - 20 par	
Svartbak	einskilde par	
Teist	einskilde par	einskilde par
Totalbestand alle artar:	ca 160 par	25 par +

NATURFAGLEGE MERKNADER: Det er betydelege botaniske verneverdiar i fjellskjæringane med fleire kravfulle artar, både oseaniske og kalkkrevjande (orkidear). Tidlegare var også fjellplatået over skjæringane botanisk interessant, men omfattande nydyrking har redusert desse verdiane vesentleg. Ei rekkje andre fugleartar hekkar i området. Sjøfuglbestandane var betydeleg større berre for få år sidan, med 3-400 par toppskarv, ein hegrekoloni og ein langt større måsebestand. Dessutan hekka truleg også lunde ein periode. Etter ein dårleg periode frå slutten av 80-talet ser skarvekolonien no ut til å vere under oppbygging igjen.

UTFØRTE INNGREP: På Kvernholmen er fyrstasjon med bru over til Haramsøya. Holmen er dels dyrka. Fjellplatået er også oppdyrka, men sjølve fjellssidene er utan inngrep.

PLANSTATUS: Det aktuelle landarealet i verneområdet er avsatt til landbruks-, natur- og friluftsområde i kommuneplanen. Sjøområdet er regulert til naturområde i sjø.

OPPSTARTSMØTE: Møte 31.03.2004 med kommunen og med rettighetshavarane på Haramsøya. Seks møtte frå rettighetshavarane.

INNKOMNE MERKNADER: Ein uttale frå Haram kommune.

KJENDE INTERESSEKONFLIKTER: Ferdsel og fritidsfiske frå land. Noko lenger aust på øya er det sett opp målemast for vind, med tanke på eventuelle vindmøller.

Forskrift om vern av Haramsøya vestsida Naturrestat i Haram kommune, Møre og Romsdal fylke

I

Fastsett ved kongeleg resolusjon av.....i medhald av lov av 19. juni 1970 nr. 63 om naturvern, § 8, jfr. § 10 og §§ 21, 22 og 23. Fremja av Miljøverndepartementet.

II

Det verna området vedkjem følgjande gnr./bnr.: 10/1,4,5,6,8,9
14/1,2,3,4,6,7,8,10,11,12,13,14,15,16,17,18,19

Reservatet er på om lag 1034 dekar, av dette er om lag 730 dekar landareal og om lag 304 sjøareal.

Grensene for reservatet går fram av vedlagde kart i målestokk 1:, datert Miljøverndepartementet (mnd. og år). Dei nøyaktige grensene for reservatet skal merkast av i marka. Knekkpunkta skal koordinatfestast.

Forskrifta med kart blir arkivert i kommune, hos Fylkesmannen i Møre og Romsdal, i Direktoratet for naturforvaltning og i Miljøverndepartementet.

III

Føremålet med fredinga er å ta vare på ein viktig hekkelokalitet for sjøfugl med naturleg tilhøyrande vegetasjon og dyreliv.

IV - VI

For reservatet gjeld følgjande reglar:

Vegetasjon:

All vegetasjon på land og i sjø, også daude planter, er freda mot skade og øydelegging. Det er forbode å fjerne planter eller plantedelar frå reservatet. Tang- og taresanking er forbode. Nye planteartar må ikkje innførast. Planting og såing av tre er forbode.

Det er likevel lov å sanke bær og sopp

Jakt, fiske og fangst:

Alt dyreliv, herunder hi- og reirplassar er verna mot skade og øydelegging. Nye dyreartar må ikkje førast inn. Utsetting av vilt er forbode.

Jakt og fangst i tråd med viltlova vil vere lov. Jakt på sel er tillate etter gjeldande lovverk.

Utkast – Framlegg til verneplan for hekkande sjøfugl Møre og Romsdal

Fiske, og fjerning av marine, virvellause dyr for hand, etter gjeldande lover og forskrifter er lov når utøvaren ikkje er omfatta av ferdselsforbodet.

Ferdselsforbod

All ferdsel skal skje omsynsfullt og forsiktig i samsvar med fredingas formål. Det er forbod mot ilandstiging og ferdsel på alt landareal i dei freda områda i perioden frå 1/5 til og med 31/7.

Start, landing og lågtflyging under 300 meter med luftfartøy er forbode. Motorisert ferdsel til lands er forbode. Forbodet gjeld også motorar på modellbåtar, modellfly og lignende

Bygg, anlegg, forurensing m.m.:

Det må ikkje setjast i verk tiltak som kan endre dei naturlege tilhøva, som t.d. oppføring av bygningar, brygger, anlegg og andre faste innretningar, havbruksanlegg, opplag av båtar o.l., framføring av nye leidningar og kablar, bygging av vegar, drenering, uttak av masse, oppfylling, planering og lagring av masse over eller under havflata, tømning av avfall eller anna forureining. Opplistinga er ikkje uttømmmande.

Nødvendig ferdsel, drift og vedlikehold i høve eksisterande verksemd og anlegg.

Gjennomføring av militær, operativ verksemd og tiltak i samband med ambulanse-, rednings-, politi-, brannvesen-, oppsyns- og forvaltningsverksemd vil vere lov. Det samme vil Drift og vedlikehald av kystverket og televerket sine anlegg, eksisterande kraftliner og sjøkablar og ferdsel i samband med dette. Tradisjonelt saubeite, og naudsynt ferdsel i samband med tilsyn av beitedyr, gjødsling av beite og vedlikehald av eksisterande gjerde m.v. er lov.

Forvaltningsstyremakta kan i tillegg gje løyve til:

Felling av vilt som valdar vesentleg skade.

Motorferdsel i samband med dei lovlege tiltaka nemnt ovafor.

Rydding av vegetasjon m.v. når det ikkje strir mot føremålet med vernet og er i samsvar med godkjend forvaltningsplan. Etablering av nye anlegg for kystverket. Vedlikehald og restaurering av kultuminne.

VII

Forvaltningsstyremakta, eller den som forvaltningsstyremakta gjev fullmakt, kan gjennomføre skjøtselstiltak i samsvar med føremålet med vernet. Det kan utarbeidast forvaltningsplan, som skal innehalde nærare retningsliner for gjennomføring av skjøtselstiltak.

VIII

Forvaltningsstyremakta kan gjere unntak får verneforskrifta når føremålet med vernet tilseier det, for vitskaplege granskingar, arbeid av vesentleg verdi for samfunnet og i andre særskilde høve når det ikkje strir mot føremålet med vernet.

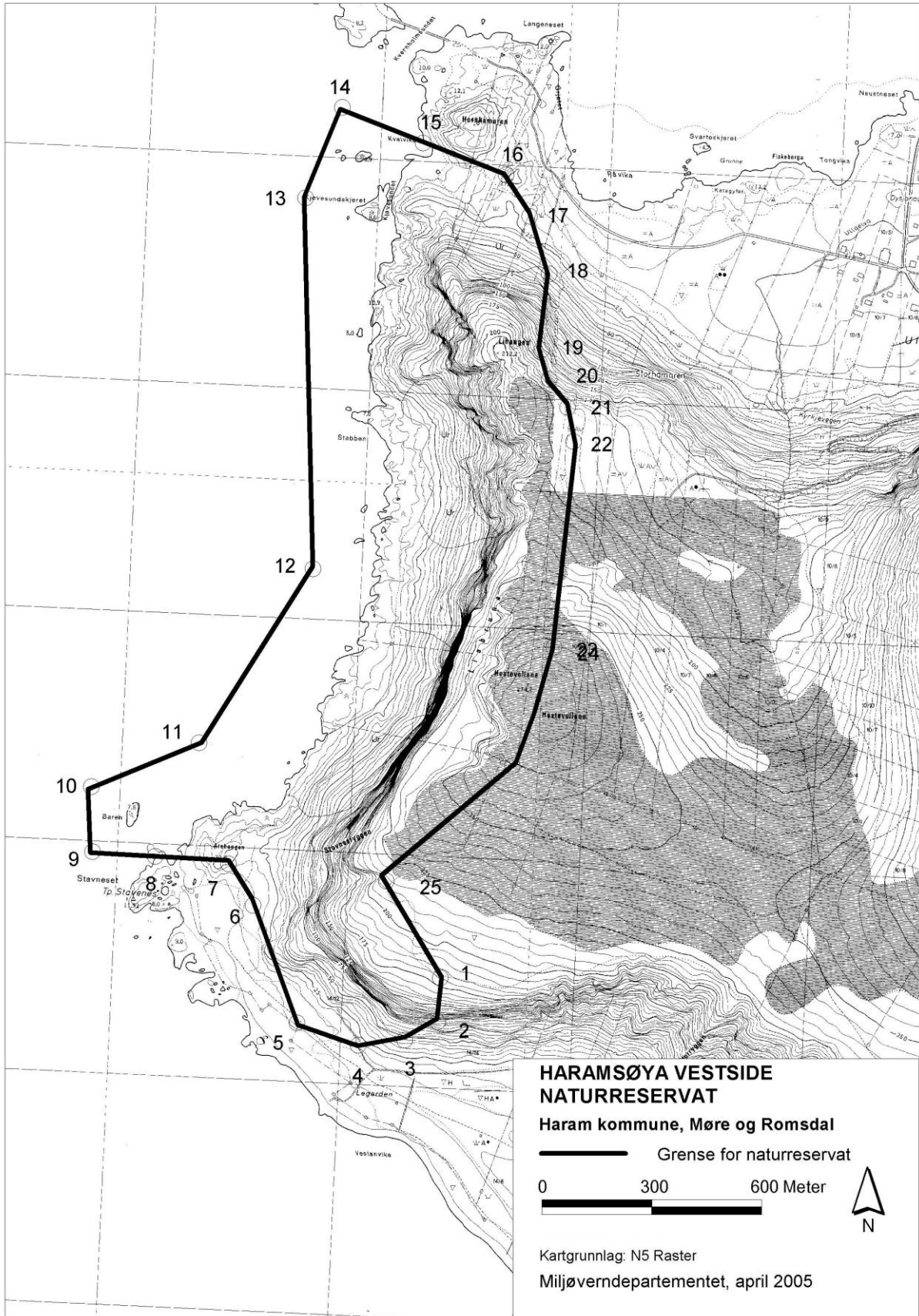
IX

Forvaltninga av verneforskrifta er lagt til Fylkesmannen i Møre og Romsdal.

X

Denne forskrifta tek til å gjelde straks.

Utkast – Framlegg til verneplan for hekkande sjøfugl
Møre og Romsdal



Utkast – Framlegg til verneplan for hekkande sjøfugl
Møre og Romsdal

Kjepina

KOMMUNE:	1534 Haram
KARTBLAD (M-711):	1220-III Brattvåg
UTM (EUREF89):	32VLQ649355
LANDAREAL (M ²):	2597
SJØAREAL (M ²):	61710
GARDS- OG BRUKSNR:	171/1

OMRÅDESKILDRING: Liten berglendt holme med glissen vegetasjon, midtfjords i Grytafjorden.

VERDIVURDERING: 3

HEKKANDE SJØFUGL:

Periode:	1975 - 80	1994 - 95
Fiskemåse	ca 50 par	60 - 70 par
Gråmåse		4 - 5 par
Svartbak		1 par
Makrellterne	ca 50 par	10 - 15 par
Raudnebbterne	ca 175 par	10 - 15 par
Teist	ca 5 par	ca 45 par
Totalbestand alle artar:	ca 280 par	140 - 160 par

NATURFAGLEGE MERKNADER: Tjeld hekkar i tillegg. Tidlegare kunne ternekoloniane veksle mellom Kjepina og Grytaholmane lenger inn. Her er det no opparbeidd småbåthamn. Storskarv er observert parvis i hekketida. Mink kan opptre sporadisk.

UTFØRTE INNGREP: Fyrlykt på Kjepina.

PLANSTATUS: Det aktuelle landarealet i verneområdet er avsatt til landbruks-, natur- og friluftsområde i kommuneplanen. Sjøområdet er regulert til naturområde i sjø.

OPPSTARTSMØTE: Møte 31.03.2004 med kommunen. Rettighetshavaren blei oppringt spesielt.

INNKOMNE MERKNADER: Ingen innkomne merknader.

KJENDE INTERESSEKONFLIKTER: Ingen

Forskrift om vern av Kjepina Naturreservat i Haram kommune, Møre og Romsdal fylke

I

Fastsett ved kongeleg resolusjon av.....i medhald av lov av 19. juni 1970 nr. 63 om naturvern, § 8, jfr. § 10 og §§ 21, 22 og 23. Fremja av Miljøverndepartementet.

II

Det verna området vedkjem følgjande gnr./bnr.: 171/1

Reservatet er på om lag 64 dekar, av dette er om lag 3 dekar landareal og om lag 61 sjøareal.

Grensene for reservatet går fram av vedlagde kart i målestokk 1:, datert Miljøverndepartementet (mnd. og år). Dei nøyaktige grensene for reservatet skal merkast av i marka. Knekkpunkta skal koordinatfestast.

Forskrifta med kart blir arkivert i kommune, hos Fylkesmannen i Møre og Romsdal, i Direktoratet for naturforvaltning og i Miljøverndepartementet.

III

Føremålet med fredinga er å ta vare på ein viktig hekkelokalitet for sjøfugl med naturleg tilhøyrande vegetasjon og dyreliv.

IV - VI

For reservatet gjeld følgjande reglar:

Vegetasjon:

All vegetasjon på land og i sjø, også daude planter, er freda mot skade og øydelegging. Det er forbode å fjerne planter eller plantedelar frå reservatet. Tang- og taresanking er forbode. Nye planteartar må ikkje innførast. Planting og såing av tre er forbode.

Det er likevel lov å sanke bær og sopp

Jakt, fiske og fangst:

Alt dyreliv, herunder hi- og reirplassar er verna mot skade og øydelegging. Nye dyreartar må ikkje førast inn. Utsetting av vilt er forbode.

Jakt og fangst i tråd med viltlova vil vere lov. Jakt på sel er tillate etter gjeldande lovverk.

Fiske, og fjerning av marine, virvellause dyr for hand, etter gjeldande lover og forskrifter er lov når utøvaren ikkje er omfatta av ferdselsforbodet.

Utkast – Framlegg til verneplan for hekkande sjøfugl
Møre og Romsdal

Ferdselsforbod

All ferdsel skal skje omsynsfullt og forsiktig i samsvar med fredingas formål. Det er forbod mot ilandstiging og ferdsel på alt landareal i dei freda områda i perioden frå 1/5 til og med 31/7.

Start, landing og lågtflyging under 300 meter med luftfartøy er forbode. Motorisert ferdsel til lands er forbode. Forbodet gjeld også motorar på modellbåtar, modellfly og lignende

Bygg, anlegg, forurensing m.m.:

Det må ikkje setjast i verk tiltak som kan endre dei naturlege tilhøva, som t.d. oppføring av bygningar, brygger, anlegg og andre faste innretningar, havbruksanlegg, opplag av båtar o.l., framføring av nye leidningar og kablar, bygging av vegar, drenering, uttak av masse, oppfylling, planering og lagring av masse over eller under havflata, tømning av avfall eller anna forureining. Opplistinga er ikkje uttømmmande.

Nødvendig ferdsel, drift og vedlikehold i høve eksisterande verksemd og anlegg.

Gjennomføring av militær, operativ verksemd og tiltak i samband med ambulanse-, rednings-, politi-, brannvesen-, oppsyns- og forvaltningsverksemd vil vere lov. Det samme vil Drift og vedlikehald av kystverket og televerket sine anlegg, eksisterande kraftliner og sjøkablar og ferdsel i samband med dette. Tradisjonelt sauebeite, og naudsynt ferdsel i samband med tilsyn av beitedyr, gjødsling av beite og vedlikehald av eksisterande gjerde m.v. er lov.

Forvaltningsstyremakta kan i tillegg gje løyve til:

Felling av vilt som valdar vesentleg skade.

Motorferdsel i samband med dei lovlege tiltaka nemnt ovafor.

Rydding av vegetasjon m.v. når det ikkje strir mot føremålet med vernet og er i samsvar med godkjend forvaltningsplan.

Etablering av nye anlegg for kystverket.

Vedlikehald og restaurering av kultuminne.

VII

Forvaltningsstyremakta, eller den som forvaltningsstyremakta gjev fullmakt, kan gjennomføre skjøtselstiltak i samsvar med føremålet med vernet. Det kan utarbeidast forvaltningsplan, som skal innehalde nærare retningsliner for gjennomføring av skjøtselstiltak.

VIII

Forvaltningsstyremakta kan gjere unntak får verneforskrifta når føremålet med vernet tilseier det, for vitskaplege granskingar, arbeid av vesentleg verdi for samfunnet og i andre særskilde høve når det ikkje strir mot føremålet med vernet.

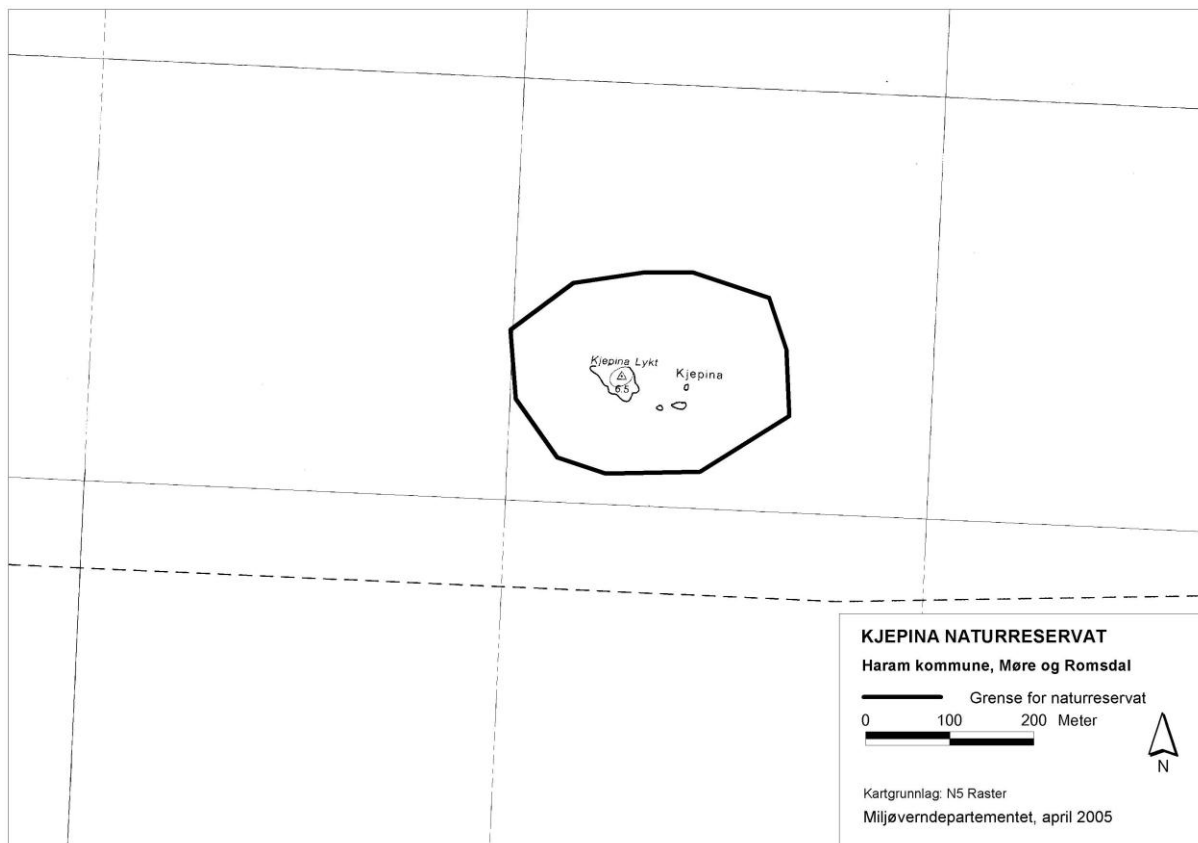
IX

Forvaltninga av verneforskrifta er lagt til Fylkesmannen i Møre og Romsdal.

X

Denne forskrifta tek til å gjelde straks.

Utkast – Framlegg til verneplan for hekkande sjøfugl
Møre og Romsdal



Utkast – Framlegg til verneplan for hekkande sjøfugl
Møre og Romsdal

Husfjellet

KOMMUNE:	1534 Haram
KARTBLAD (M-711):	1220-III Brattvåg
UTM (EUREF89):	32VLQ5953
LANDAREAL (M ²):	207909
SJØAREAL (M ²):	0
GARDS- OG BRUKSNR:	9/1,2,5,7,8,10,11,14,122

OMRÅDESKILDRING: Ein bergformasjon opp mot 115 moh. vest på Skuløya. Området har fuglefjellspreng med berghamrar, blokkmark og urer. På toppen graskledd med litt lyng innimellom, og med noko lauvkratt i hamrane. Den vestlege delen av Skuløya utgjer saman med nordlege delar av Haramsøya eit verdfullt kulturlandskap. Vest for Husfjellet er det mellom anna gamal beitemark på kalkholdig grunn, som gjev spesiell plantevekst.

VERDIVURDERING: **3**

HEKKANDE SJØFUGL:

Periode:	1969 - 81	1994 - 95
Havhest	ca 90 par	ca 20 par
Toppskarv	ca 50 par	15 - 20 par
Ærfugl	einskilde par	
Fiskemåse		ca 20 par
Gråmåse	200 -250 par	50 - 100 par
Svarbak	ca 10 par	ca 5 par
Totalbestand alle artar:	350 - 400 par	100 - 150 par

NATURFAGLEGE MERKNADER: I Sakshammaren er det varierte bergartar, bl.a. eklogitt. Det hekkar eit variert utval av småfuglartar, men elles er lite kjent av spesiell interesse utanom sjøfugl. Sjøfuglbestandane har vore større tidlegare. Såleis har toppskarvbestanden tidlegare vore oppe i 100 par.

UTFØRTE INNGREP: Det går veg langs fjellfoten på heile strekninga. På sørsida av Husfjellet er det planta berg- og buskuru.

PLANSTATUS: Det aktuelle landarealet i verneområdet er avsatt til landbruks-, natur- og friluftsområde i kommuneplanen.

OPPSTARTSMØTE: Møte 31.03.2004 med kommunen og med rettighetshavarane på Skuløya. To møtte frå rettighetshavarane.

INNKOMNE MERKNADER: Ein merknad frå rettighetshavar til grbrnr. 9/8 og 9/122.

KJENDE INTERESSEKONFLIKTER: Ingen slik området vert nytta i dag.

Forskrift om vern av Husfjellet Naturreservat i Haram kommune, Møre og Romsdal fylke

I

Fastsett ved kongeleg resolusjon av.....i medhald av lov av 19. juni 1970 nr. 63 om naturvern, § 8, jfr. § 10 og §§ 21, 22 og 23. Fremja av Miljøverndepartementet.

II

Det verna området vedkjem følgjande gnr./bnr.: 9/1,2,5,7,8,10,11,14,122

Reservatet er på om lag 208 dekar, av dette er om lag 208 dekar landareal.

Grensene for reservatet går fram av vedlagde kart i målestokk 1:, datert Miljøverndepartementet (mnd. og år). Dei nøyaktige grensene for reservatet skal merkast av i marka. Knekkpunkta skal koordinatfestast.

Forskrifta med kart blir arkivert i kommune, hos Fylkesmannen i Møre og Romsdal, i Direktoratet for naturforvaltning og i Miljøverndepartementet.

III

Føremålet med fredinga er å ta vare på ein viktig hekkelokalitet for sjøfugl med naturleg tilhøyrande vegetasjon og dyreliv.

IV - VI

For reservatet gjeld følgjande reglar:

Vegetasjon:

All vegetasjon på land og i sjø, også daude planter, er freda mot skade og øydelegging. Det er forbode å fjerne planter eller plantedelar frå reservatet. Tang- og taresanking er forbode. Nye planteartar må ikkje innførast. Planting og såing av tre er forbode.

Det er likevel lov å sanke bær og sopp

Jakt, fiske og fangst:

Alt dyreliv, herunder hi- og reirplassar er verna mot skade og øydelegging. Nye dyreartar må ikkje førast inn. Utsetting av vilt er forbode.

Jakt og fangst i tråd med viltlova vil vere lov. Jakt på sel er tillate etter gjeldande lovverk.

Utkast – Framlegg til verneplan for hekkande sjøfugl Møre og Romsdal

Fiske, og fjerning av marine, virvellause dyr for hand, etter gjeldande lover og forskrifter er lov når utøvaren ikkje er omfatta av ferdselsforbodet.

Ferdselsforbod

All ferdsel skal skje omsynsfullt og forsiktig i samsvar med fredingas formål. Det er forbod mot ilandstiging og ferdsel på alt landareal i dei freda områda i perioden frå 1/5 til og med 31/7.

Start, landing og lågtflyging under 300 meter med luftfartøy er forbode. Motorisert ferdsel til lands er forbode. Forbodet gjeld også motorar på modellbåtar, modellfly og lignende

Bygg, anlegg, forurensing m.m.:

Det må ikkje setjast i verk tiltak som kan endre dei naturlege tilhøva, som t.d. oppføring av bygningar, brygger, anlegg og andre faste innretningar, havbruksanlegg, opplag av båtar o.l., framføring av nye leidningar og kablar, bygging av vegar, drenering, uttak av masse, oppfylling, planering og lagring av masse over eller under havflata, tømning av avfall eller anna forureining. Opplistinga er ikkje uttømmmande.

Nødvendig ferdsel, drift og vedlikehold i høve eksisterande verksemd og anlegg.

Gjennomføring av militær, operativ verksemd og tiltak i samband med ambulanse-, rednings-, politi-, brannvesen-, oppsyns- og forvaltningsverksemd vil vere lov. Det samme vil Drift og vedlikehald av kystverket og televerket sine anlegg, eksisterande kraftliner og sjøkablar og ferdsel i samband med dette. Tradisjonelt sauebeite, og naudsynt ferdsel i samband med tilsyn av beitedyr, gjødsling av beite og vedlikehald av eksisterande gjerde m.v. er lov.

Forvaltningsstyremakta kan i tillegg gje løyve til:

Felling av vilt som valdar vesentleg skade.

Motorferdsel i samband med dei lovlege tiltaka nemnt ovafor.

Rydding av vegetasjon m.v. når det ikkje strir mot føremålet med vernet og er i samsvar med godkjend forvaltningsplan.

Etablering av nye anlegg for kystverket.

Vedlikehald og restaurering av kultuminne.

VII

Forvaltningsstyremakta, eller den som forvaltningsstyremakta gjev fullmakt, kan gjennomføre skjøtselstiltak i samsvar med føremålet med vernet. Det kan utarbeidast forvaltningsplan, som skal innehalde nærare retningsliner for gjennomføring av skjøtselstiltak.

VIII

Forvaltningsstyremakta kan gjere unntak får verneforskrifta når føremålet med vernet tilseier det, for vitskaplege granskingar, arbeid av vesentleg verdi for samfunnet og i andre særskilde høve når det ikkje strir mot føremålet med vernet.

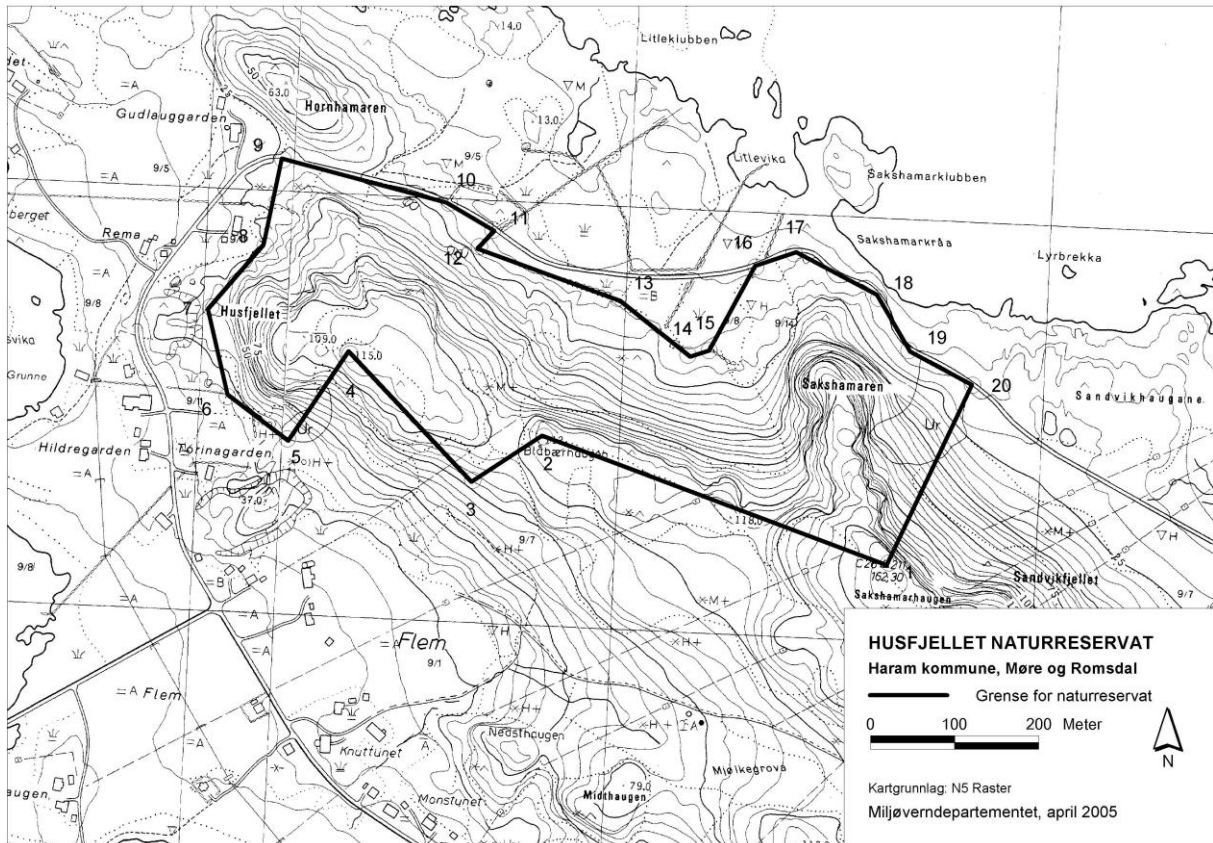
IX

Forvaltninga av verneforskrifta er lagt til Fylkesmannen i Møre og Romsdal.

X

Denne forskrifta tek til å gjelde straks.

Utkast – Framlegg til verneplan for hekkande sjøfugl
Møre og Romsdal



Utkast – Framlegg til verneplan for hekkande sjøfugl
Møre og Romsdal

Svetlingane

KOMMUNE:	1534 Haram
KARTBLAD (M-711):	1220-III Brattvåg
UTM (EUREF89):	32VLQ5857
LANDAREAL (M ²):	46207
SJØAREAL (M ²):	1142504
GARDS- OG BRUKSNR:	9/16

OMRÅDESKILDRING: Tre større og nokre mindre skjer som ligg svært verhardt til ut mot ope hav. Den største, ca. 200 x 125 m, har litt jord på toppen, og felt med frodig vegetasjon av gras, høymol og balderbrå, elles berglendt. To andre, større skjer har mindre vegetasjon medan dei minste er heilt avvaska.

VERDIVURDERING: 2

HEKKANDE SJØFUGL:

Periode:	1968 - 83	1994 - 95
Toppskarv	ca 100 par	200 par +
Ærfugl	1 - 2 par	
Fiskemåse	2 par	
Sildemåse	ca 5 par	5 - 10 par
Gråmåse	ca 100 par	100 par +
Svartbak	ca 150 par	ca 200 par
Makrellterne	20 - 50 par	
Raudnebbterne	ca 150 par	
Teist	ca 30 par	ca 10 par
Totalbestand alle artar:	550 - 650 par	425 par +

NATURFAGLEGE MERKNADER: Grågås besøker lokaliteten i mytetida. Stokkand, tjeld og skjerpipelerke hekkar nesten årleg medan gravand, linerle, steinskvett og kråke kan hekke sporadisk. Inntil 200 steinkobbe held til i området og havert vert sett årleg. Det har tidlegare hekka krykkje med 66 par på det meste. Seinare har denne hekka sporadisk.

UTFØRTE INNGREP: Ingen.

PLANSTATUS: Det aktuelle landarealet i verneområdet er avsatt til landbruks-, natur- og friluftsområde i kommunepelan. Sjøområdet er regulert til naturområde i sjø.

OPPSTARTSMØTE: Møte 31.03.2004 med kommunen og med rettighetshavarane på Skuløya. Ingen møtte frå rettighetshavarane.

INNKOMNE MERKNADER: Ingen innkomne merknader.

KJENDE INTERESSEKONFLIKTER: Ingen.

Utkast – Framlegg til verneplan for hekkande sjøfugl
Møre og Romsdal

Forskrift om vern av Svetlingan Naturreservat i Haram kommune, Møre og Romsdal fylke

I

Fastsett ved kongeleg resolusjon av.....i medhald av lov av 19. juni 1970 nr. 63 om naturvern, § 8, jfr. § 10 og §§ 21, 22 og 23. Fremja av Miljøverndepartementet.

II

Det verna området vedkjem følgjande gnr./bnr.: 9/16

Reservatet er på om lag 1188 dekar, av dette er om lag 46 dekar landareal og om lag 114 sjøareal.

Grensene for reservatet går fram av vedlagde kart i målestokk 1:, datert Miljøverndepartementet (mnd. og år). Dei nøyaktige grensene for reservatet skal merkast av i marka. Knekkpunkta skal koordinatfestast.

Forskrifta med kart blir arkivert i kommune, hos Fylkesmannen i Møre og Romsdal, i Direktoratet for naturforvaltning og i Miljøverndepartementet.

III

Føremålet med fredinga er å ta vare på ein viktig hekkelokalitet for sjøfugl med naturleg tilhøyrande vegetasjon og dyreliv.

IV - VI

For reservatet gjeld følgjande reglar:

Vegetasjon:

All vegetasjon på land og i sjø, også daude planter, er freda mot skade og øydelegging. Det er forbode å fjerne planter eller plantedelar frå reservatet. Tang- og taresanking er forbode. Nye planteartar må ikkje innførast. Planting og såing av tre er forbode.

Det er likevel lov å sanke bær og sopp

Jakt, fiske og fangst:

Alt dyreliv, herunder hi- og reirplassar er verna mot skade og øydelegging. Nye dyreartar må ikkje førast inn. Utsetting av vilt er forbode.

Jakt og fangst i tråd med viltlova vil vere lov. Jakt på sel er tillate etter gjeldande lovverk.

Utkast – Framlegg til verneplan for hekkande sjøfugl Møre og Romsdal

Fiske, og fjerning av marine, virvellause dyr for hand, etter gjeldande lover og forskrifter er lov når utøvaren ikkje er omfatta av ferdselsforbodet.

Ferdselsforbod

All ferdsel skal skje omsynsfullt og forsiktig i samsvar med fredingas formål. Det er forbod mot ilandstiging og ferdsel på alt landareal i dei freda områda i perioden frå 1/5 til og med 31/7.

Start, landing og lågtflyging under 300 meter med luftfartøy er forbode. Motorisert ferdsel til lands er forbode. Forbodet gjeld også motorar på modellbåtar, modellfly og lignende

Bygg, anlegg, forurensing m.m.:

Det må ikkje setjast i verk tiltak som kan endre dei naturlege tilhøva, som t.d. oppføring av bygningar, brygger, anlegg og andre faste innretningar, havbruksanlegg, opplag av båtar o.l., framføring av nye leidningar og kablar, bygging av vegar, drenering, uttak av masse, oppfylling, planering og lagring av masse over eller under havflata, tømning av avfall eller anna forureining. Opplistinga er ikkje uttømmmande.

Nødvendig ferdsel, drift og vedlikehold i høve eksisterande verksemd og anlegg.

Gjennomføring av militær, operativ verksemd og tiltak i samband med ambulanse-, rednings-, politi-, brannvesen-, oppsyns- og forvaltningsverksemd vil vere lov. Det samme vil Drift og vedlikehald av kystverket og televerket sine anlegg, eksisterande kraftliner og sjøkablar og ferdsel i samband med dette. Tradisjonelt sauebeite, og naudsynt ferdsel i samband med tilsyn av beitedyr, gjødsling av beite og vedlikehald av eksisterande gjerde m.v. er lov.

Forvaltningsstyremakta kan i tillegg gje løyve til:

Felling av vilt som valdar vesentleg skade.

Motorferdsel i samband med dei lovlege tiltaka nemnt ovafor.

Rydding av vegetasjon m.v. når det ikkje strir mot føremålet med vernet og er i samsvar med godkjend forvaltningsplan.

Etablering av nye anlegg for kystverket.

Vedlikehald og restaurering av kultuminne.

VII

Forvaltningsstyremakta, eller den som forvaltningsstyremakta gjev fullmakt, kan gjennomføre skjøtselstiltak i samsvar med føremålet med vernet. Det kan utarbeidast forvaltningsplan, som skal innehalde nærare retningsliner for gjennomføring av skjøtselstiltak.

VIII

Forvaltningsstyremakta kan gjere unntak får verneforskrifta når føremålet med vernet tilseier det, for vitskaplege granskingar, arbeid av vesentleg verdi for samfunnet og i andre særskilde høve når det ikkje strir mot føremålet med vernet.

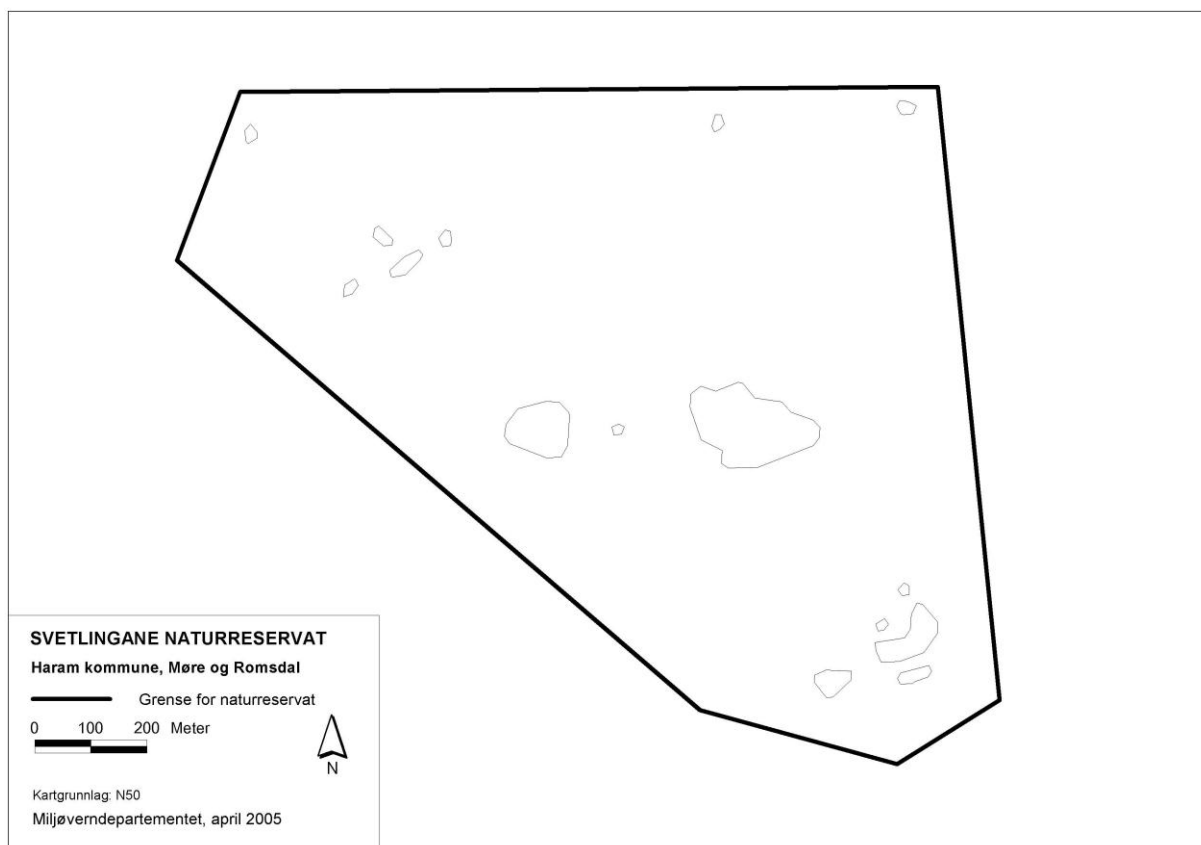
IX

Forvaltninga av verneforskrifta er lagt til Fylkesmannen i Møre og Romsdal.

X

Denne forskrifta tek til å gjelde straks.

Utkast – Framlegg til verneplan for hekkande sjøfugl
Møre og Romsdal



Utkast – Framlegg til verneplan for hekkande sjøfugl
Møre og Romsdal

Rødholmen

KOMMUNE:	1534 Haram
KARTBLAD (M-711):	1220-III Brattvåg
UTM (EUREF89):	32VLQ669479
LANDAREAL (M ²):	27150
SJØAREAL (M ²):	411581
GARDS- OG BRUKSNR:	Ukjent grbrnr., men eigar er Kystverket Midt-Norge

OMRÅDESKILDRING: Ei gruppe holmar og skjer, den største ca. 250 x 125m². Denne er og småkupert med frodig grasvekst over det meste, men med litt snaue bergskrentar og svaberg, og parti med rullestein i stranda. Dei minste holmane er snauare og berglente, men med litt spreidd gras- og urtevegetasjon.

VERDIVURDERING: 3

HEKKANDE SJØFUGL:

Periode:	1969 - 83	1994 - 95
Ærfugl	einskilde par	fleire par
Fiskemåse	einskilde par	nokre titals par
Svartbak	einskilde par	50 par +
Makrellterne	ca 20 par	10 - 15 par
Raudnebbterne	30 par +	50 par +
Teist	20 - 30 par	25 par +
Totalbestand alle artar:	70 par +	150 par +

NATURFAGLEGE MERKNADER: Holmane er ein viktig overnattingsplass for skarv og kråker i vinterhalvåret. Grågås beitar og hekkar muligens på holmane. Av andre fugleartar hekkar tjeld, skjerpipplerke og kråke. Truleg kan og andre småfuglartar hekke til tider. Krykkje har hekka sporadisk. Mink opptre av og til, noko som har hatt betydning for ternar og teist.

UTFØRTE INNGREP: På den vestlegaste holmen er det fyr og murar etter tidlegare fyrhus. På den største holmen er det og restar av husmurar. Desse murane er viktige hekkeplassar for teist.

PLANSTATUS: Det aktuelle landarealet i verneområdet er avsatt til landbruks-, natur- og friluftsområde i kommuneplanen. Sjøområdet er regulert til naturområde i sjø.

OPPSTARTSMØTE: Møte 31.03.2004 med kommunen.

INNKOMNE MERKNADER: Ingen innkomne merknader.

KJENDE INTERESSEKONFLIKTER: Noko båtutfart.

Forskrift om vern av Rødholmen Naturreservat i Haram kommune, Møre og Romsdal fylke

I

Fastsett ved kongeleg resolusjon av.....i medhald av lov av 19. juni 1970 nr. 63 om naturvern, § 8, jfr. § 10 og §§ 21, 22 og 23. Fremja av Miljøverndepartementet.

II

Det verna området vedkjem følgjande gnr./bnr.: Ukjent grbrnr., men eigar er Kystverket Midt-Norge

Reservatet er på om lag 438 dekar, av dette er om lag 27 dekar landareal og om lag 411 sjøareal.

Grensene for reservatet går fram av vedlagde kart i målestokk 1:, datert Miljøverndepartementet (mnd. og år). Dei nøyaktige grensene for reservatet skal merkast av i marka. Knekkpunkta skal koordinatfestast.

Forskrifta med kart blir arkivert i kommune, hos Fylkesmannen i Møre og Romsdal, i Direktoratet for naturforvaltning og i Miljøverndepartementet.

III

Føremålet med fredinga er å ta vare på ein viktig hekkelokalitet for sjøfugl med naturleg tilhøyrande vegetasjon og dyreliv.

IV - VI

For reservatet gjeld følgjande reglar:

Vegetasjon:

All vegetasjon på land og i sjø, også daude planter, er freda mot skade og øydelegging. Det er forbode å fjerne planter eller plantedelar frå reservatet. Tang- og taresanking er forbode. Nye planteartar må ikkje innførast. Planting og såing av tre er forbode.

Det er likevel lov å sanke bær og sopp

Jakt, fiske og fangst:

Alt dyreliv, herunder hi- og reirplassar er verna mot skade og øydelegging. Nye dyreartar må ikkje førast inn. Utsetting av vilt er forbode.

Jakt og fangst i tråd med viltlova vil vere lov. Jakt på sel er tillate etter gjeldande lovverk.

Utkast – Framlegg til verneplan for hekkande sjøfugl
Møre og Romsdal

Fiske, og fjerning av marine, virvellause dyr for hand, etter gjeldande lover og forskrifter er lov når utøvaren ikkje er omfatta av ferdselsforbodet.

Ferdselsforbod

All ferdsel skal skje omsynsfullt og forsiktig i samsvar med fredingas formål. Det er forbod mot ilandstiging og ferdsel på alt landareal i dei freda områda i perioden frå 1/5 til og med 31/7.

Start, landing og lågtflyging under 300 meter med luftfartøy er forbode. Motorisert ferdsel til lands er forbode. Forbodet gjeld også motorar på modellbåtar, modellfly og lignende

Bygg, anlegg, forurensing m.m.:

Det må ikkje setjast i verk tiltak som kan endre dei naturlege tilhøva, som t.d. oppføring av bygningar, brygger, anlegg og andre faste innretningar, havbruksanlegg, opplag av båtar o.l., framføring av nye leidningar og kablar, bygging av vegar, drenering, uttak av masse, oppfylling, planering og lagring av masse over eller under havflata, tømning av avfall eller anna forureining. Opplistinga er ikkje uttømmende.

Nødvendig ferdsel, drift og vedlikehold i høve eksisterande verksemd og anlegg.

Gjennomføring av militær, operativ verksemd og tiltak i samband med ambulanse-, rednings-, politi-, brannvesen-, oppsyns- og forvaltningsverksemd vil vere lov. Det samme vil Drift og vedlikehald av kystverket og televerket sine anlegg, eksisterande kraftliner og sjøkablar og ferdsel i samband med dette. Tradisjonelt saubeite, og naudsynt ferdsel i samband med tilsyn av beitedyr, gjødsling av beite og vedlikehald av eksisterande gjerde m.v. er lov.

Forvaltningsstyremakta kan i tillegg gje løyve til:

Felling av vilt som valdar vesentleg skade.

Motorferdsel i samband med dei lovlege tiltaka nemnt ovafor.

Rydding av vegetasjon m.v. når det ikkje strir mot føremålet med vernet og er i samsvar med godkjend forvaltningsplan. Etablering av nye anlegg for kystverket. Vedlikehald og restaurering av kultuminne.

VII

Forvaltningsstyremakta, eller den som forvaltningsstyremakta gjev fullmakt, kan gjennomføre skjøtselstiltak i samsvar med føremålet med vernet. Det kan utarbeidast forvaltningsplan, som skal innehalde nærare retningsliner for gjennomføring av skjøtselstiltak.

VIII

Forvaltningsstyremakta kan gjere unntak får verneforskrifta når føremålet med vernet tilseier det, for vitskaplege granskingar, arbeid av vesentleg verdi for samfunnet og i andre særskilde høve når det ikkje strir mot føremålet med vernet.

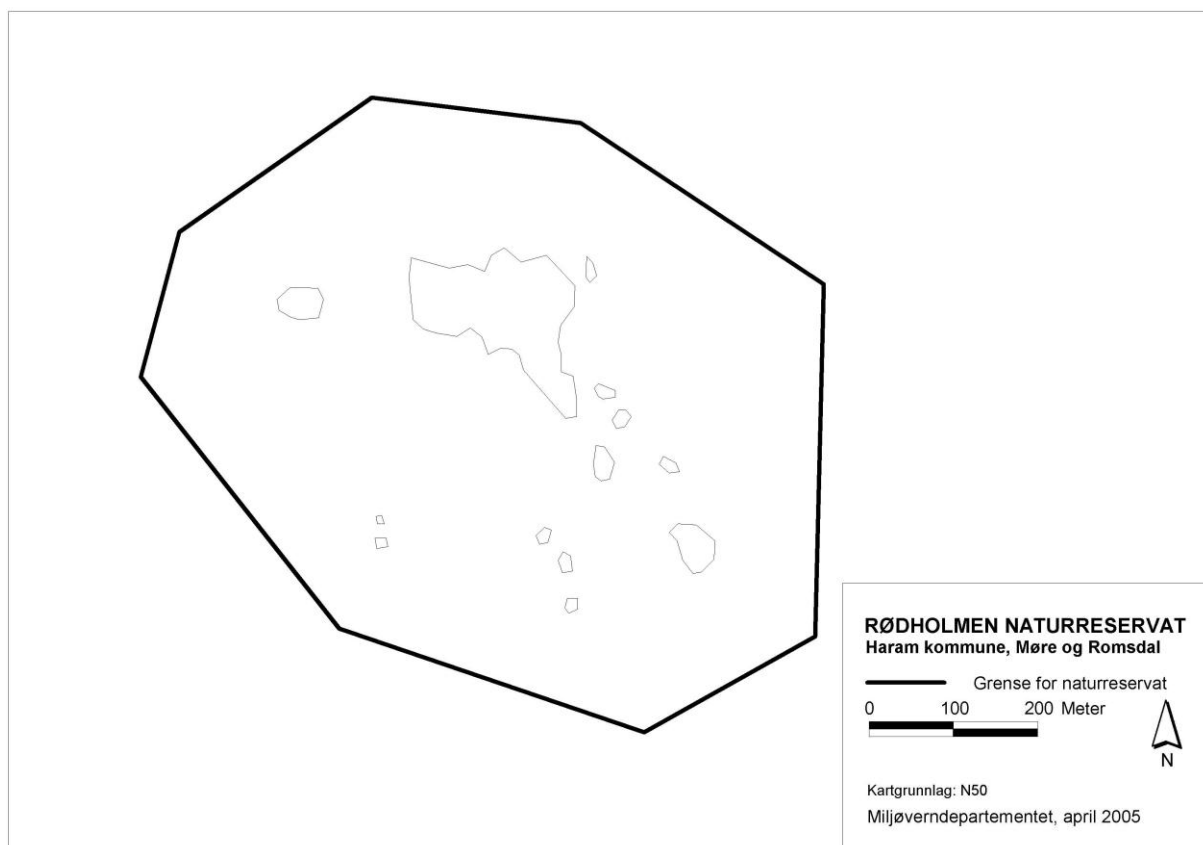
IX

Forvaltninga av verneforskrifta er lagt til Fylkesmannen i Møre og Romsdal.

X

Denne forskrifta tek til å gjelde straks.

Utkast – Framlegg til verneplan for hekkande sjøfugl
Møre og Romsdal



Utkast – Framlegg til verneplan for hekkande sjøfugl
Møre og Romsdal

Feøya

KOMMUNE:	1535 Vestnes
KARTBLAD (M-711):	1220-II Vestnes
UTM (EUREF89):	32VMQ0246
LANDAREAL (M ²):	150495
SJØAREAL (M ²):	253850
GARDS- OG BRUKSNR:	51/1

OMRÅDESKILDRING: Lita øy, ca. 500 x 300m². I austkant ei høgde med busker, kratt og frodig lauvskog i sørhellinga. Elles er holmen flatlendt med gras-/beitmark og noko einer i vestkant.

VERDIVURDERING: 2

HEKKANDE SJØFUGL:

Periode:	1975, 1979	1994 - 95
Ærfugl	ca 50 par	30 par +
Fiskemåse	ca 150 par	100 - 150 par
Sildemåse	ca 50 par	ca 10 par
Gråmåse	ca 200 par	150 - 200 par
Svartbak	ca 50 par	ca 100 par
Makrellterne	ca 100 par	ca 20 par
Raudnebbterne	50 - 100 par	ca 20 par
Teist	3 par	fleire par
Totalbestand alle artar:	650 - 700 par	425 - 525 par

NATURFAGLEGE MERKNADER: Sjøfuglkoloniane er blant dei største i midtre fjordstrok. Grågås har hekka sidan 70-talet (og kanskje tidlegare) med 8 - 10 par årleg. Av andre fugleartar har det vore ein koloni med inntil 15 par gråhegre. Tjeld, vipe, raudstilk, ringdue, fleire småfuglartar hekkar også. Grunneigarane har lagt ned forbod mot ilandstiging i hekkeseongen. Bestand av alm, villmorell og hagtorn er av botanisk interesse. Vegetasjonen er avhengig av skjøtsel/beite.

UTFØRTE INNGREP: Det er fyrlykt og beitedrift på holmen. Sauehaldet skal no leggest ned. Tidlegare har det vore landfeste for tankbåtar i opplag. Grunneigarane har drive området som aktivt eggvær heilt fram mot nyare tid.

PLANSTATUS: Det aktuelle landarealet i verneområdet er bandlagt (kulturminne) i kommuneplanen. Sjøområdet er uplanlagt.

OPPSTARTSMØTE: Møte 24.06.2004 med kommunen og rettighetshavaren.

INNKOMNE MERKNADER: Ein merknad frå Vestnes kommune.

KJENDE INTERESSEKONFLIKTER: Fortøyingsinstallasjonar kan verte aktuelt å ta i bruk på nytt. Eggsanking av grunneigar.

Forskrift om vern av Feøya Naturreservat i Vestnes kommune, Møre og Romsdal fylke

I

Fastsett ved kongeleg resolusjon av.....i medhald av lov av 19. juni 1970 nr. 63 om naturvern, § 8, jfr. § 10 og §§ 21, 22 og 23. Fremja av Miljøverndepartementet.

II

Det verna området vedkjem følgjande gnr./bnr.: 51/1

Reservatet er på om lag 404 dekar, av dette er om lag 150 dekar landareal og om lag 254 sjøareal.

Grensene for reservatet går fram av vedlagde kart i målestokk 1:, datert Miljøverndepartementet (mnd. og år). Dei nøyaktige grensene for reservatet skal merkast av i marka. Knekkpunkta skal koordinatfestast.

Forskrifta med kart blir arkivert i kommune, hos Fylkesmannen i Møre og Romsdal, i Direktoratet for naturforvaltning og i Miljøverndepartementet.

III

Føremålet med fredinga er å ta vare på ein viktig hekkelokalitet for sjøfugl med naturleg tilhøyrande vegetasjon og dyreliv.

IV - VI

For reservatet gjeld følgjande reglar:

Vegetasjon:

All vegetasjon på land og i sjø, også daude planter, er freda mot skade og øydelegging. Det er forbode å fjerne planter eller plantedelar frå reservatet. Tang- og taresanking er forbode. Nye planteartar må ikkje innførast. Planting og såing av tre er forbode.

Det er likevel lov å sanke bær og sopp

Jakt, fiske og fangst:

Alt dyreliv, herunder hi- og reirplassar er verna mot skade og øydelegging. Nye dyreartar må ikkje førast inn. Utsetting av vilt er forbode.

Jakt og fangst i tråd med viltlova vil vere lov. Jakt på sel er tillate etter gjeldande lovverk.

Utkast – Framlegg til verneplan for hekkande sjøfugl
Møre og Romsdal

Fiske, og fjerning av marine, virvellause dyr for hand, etter gjeldande lover og forskrifter er lov når utøvaren ikkje er omfatta av ferdselsforbodet.

Ferdselsforbod

All ferdsel skal skje omsynsfullt og forsiktig i samsvar med fredingas formål. Det er forbod mot ilandstiging og ferdsel på alt landareal i dei freda områda i perioden frå 1/5 til og med 31/7.

Start, landing og lågtflyging under 300 meter med luftfartøy er forbode. Motorisert ferdsel til lands er forbode. Forbodet gjeld også motorar på modellbåtar, modellfly og lignende

Bygg, anlegg, forurensing m.m.:

Det må ikkje setjast i verk tiltak som kan endre dei naturlege tilhøva, som t.d. oppføring av bygningar, brygger, anlegg og andre faste innretningar, havbruksanlegg, opplag av båtar o.l., framføring av nye leidningar og kablar, bygging av vegar, drenering, uttak av masse, oppfylling, planering og lagring av masse over eller under havflata, tømning av avfall eller anna forureining. Opplistinga er ikkje uttømmmande.

Nødvendig ferdsel, drift og vedlikehold i høve eksisterande verksemd og anlegg.

Gjennomføring av militær, operativ verksemd og tiltak i samband med ambulanse-, rednings-, politi-, brannvesen-, oppsyns- og forvaltningsverksemd vil vere lov. Det samme vil Drift og vedlikehald av kystverket og televerket sine anlegg, eksisterande kraftliner og sjøkablar og ferdsel i samband med dette. Tradisjonelt sauebeite, og naudsynt ferdsel i samband med tilsyn av beitedyr, gjødsling av beite og vedlikehald av eksisterande gjerde m.v. er lov.

Forvaltningsstyremakta kan i tillegg gje løyve til:

Felling av vilt som valdar vesentleg skade.

Motorferdsel i samband med dei lovlege tiltaka nemnt ovafor.

Rydding av vegetasjon m.v. når det ikkje strir mot føremålet med vernet og er i samsvar med godkjend forvaltningsplan.

Etablering av nye anlegg for kystverket.

Vedlikehald og restaurering av kultuminne.

VII

Forvaltningsstyremakta, eller den som forvaltningsstyremakta gjev fullmakt, kan gjennomføre skjøtselstiltak i samsvar med føremålet med vernet. Det kan utarbeidast forvaltningsplan, som skal innehalde nærare retningsliner for gjennomføring av skjøtselstiltak.

VIII

Forvaltningsstyremakta kan gjere unntak får verneforskrifta når føremålet med vernet tilseier det, for vitskaplege granskingar, arbeid av vesentleg verdi for samfunnet og i andre særskilde høve når det ikkje strir mot føremålet med vernet.

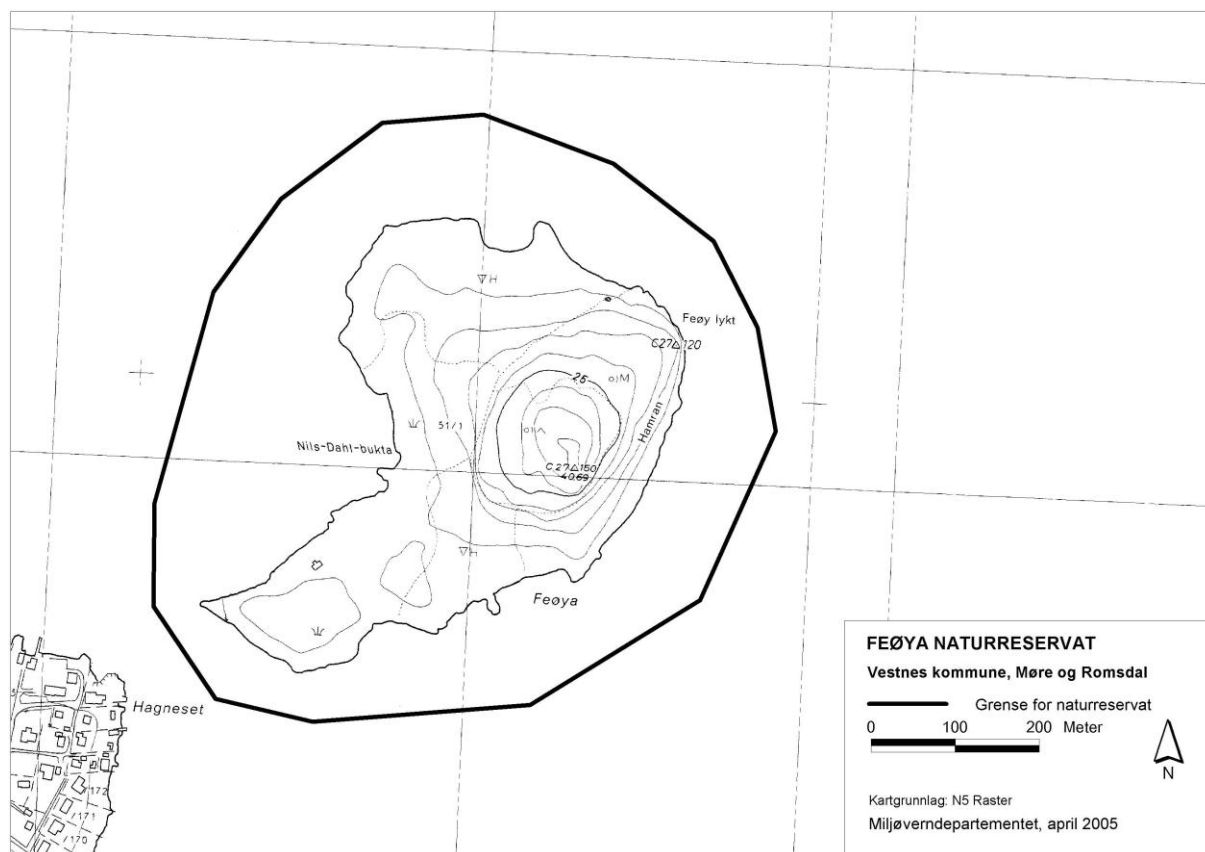
IX

Forvaltninga av verneforskrifta er lagt til Fylkesmannen i Møre og Romsdal.

X

Denne forskrifta tek til å gjelde straks.

Utkast – Framlegg til verneplan for hekkande sjøfugl Møre og Romsdal



Utkast – Framlegg til verneplan for hekkande sjøfugl
Møre og Romsdal

Vistdalsholmen

KOMMUNE:	1543 Nesset
KARTBLAD (M-711):	1320-II Eresfjord
UTM (EUREF89):	32VMQ452567
LANDAREAL (M ²):	33560
SJØAREAL (M ²):	94079
GARDS- OG BRUKSNR:	99/98

OMRÅDESKILDRING: Liten, dels skogkledd holme, med blanding av furuskog, grankjenn og lauvskog, men og parti med open grasmark og svaberg.

VERDIVURDERING: 3

HEKKANDE SJØFUGL:

Periode:	1975, 1983	1994 - 95	2001
Ærfugl	ca 15 par	fleire par	3 ho
Fiskemåse	ca 50 par	20 - 30 par	150 par
Makrellterne	50 - 60 par	10 - 15 par	
Raudnebbterne		ca 10 par	
Siland			3 ho
Kanadagås			1 ind.
Sildemåse			60 ind.
Svartbak			15 ind.
Tjeld			2 ind.
Gråmåse			2 ind.
Ungmåse			40 ungfugl
Totalbestand alle artar:	100 - 125 par	45 - 60 par	386 ind.

NATURFAGLEGE MERKNADER: Holmen er ein av svært få holmar i indre fjordstrok i fylket. Det hekkar gråhegre (5 reir i 2001) og kanadagås, dessutan også siland og enkelte småfuglartar. 2001: Bortsett frå 2 måseungar, ingen teikn til vellykka hekking.

UTFØRTE INNGREP: Litt beitedrift, ei opa gammal hytte på holmen (2001).

PLANSTATUS: Det aktuelle landarealet i verneområdet er bandlagt frå 1991 i kommuneplanen. Sjøområdet er regulert til naturområde.

OPPSTARTSMØTE: Møte 29.06.2004 med kommunen og rettighetshavar. Rettighetshavar møtte ikkje.

INNKOMNE MERKNADER: Ein merknad frå Nesset kommune (fellesuttale med Prestholmen).

KJENDE INTERESSEKONFLIKTER: Båtutfart.

Utkast – Framlegg til verneplan for hekkande sjøfugl
Møre og Romsdal

Forskrift om vern av Vistdalsholmen Naturreservat i Nesset kommune, Møre og Romsdal fylke

I

Fastsett ved kongeleg resolusjon av.....i medhald av lov av 19. juni 1970 nr. 63 om naturvern, § 8, jfr. § 10 og §§ 21, 22 og 23. Fremja av Miljøverndepartementet.

II

Det verna området vedkjem følgjande gnr./bnr.: 99/98

Reservatet er på om lag 127 dekar, av dette er om lag 33 dekar landareal og om lag 94 sjøareal.

Grensene for reservatet går fram av vedlagde kart i målestokk 1:, datert Miljøverndepartementet (mnd. og år). Dei nøyaktige grensene for reservatet skal merkast av i marka. Knekkpunkta skal koordinatfestast.

Forskrifta med kart blir arkivert i kommune, hos Fylkesmannen i Møre og Romsdal, i Direktoratet for naturforvaltning og i Miljøverndepartementet.

III

Føremålet med fredinga er å ta vare på ein viktig hekkelokalitet for sjøfugl med naturleg tilhøyrande vegetasjon og dyreliv.

IV - VI

For reservatet gjeld følgjande reglar:

Vegetasjon:

All vegetasjon på land og i sjø, også daude planter, er freda mot skade og øydelegging. Det er forbode å fjerne planter eller plantedelar frå reservatet. Tang- og taresanking er forbode. Nye planteartar må ikkje innførast. Planting og såing av tre er forbode.

Det er likevel lov å sanke bær og sopp

Jakt, fiske og fangst:

Alt dyreliv, herunder hi- og reirplassar er verna mot skade og øydelegging. Nye dyreartar må ikkje førast inn. Utsetting av vilt er forbode.

Jakt og fangst i tråd med viltlova vil vere lov. Jakt på sel er tillate etter gjeldande lovverk.

Utkast – Framlegg til verneplan for hekkande sjøfugl Møre og Romsdal

Fiske, og fjerning av marine, virvellause dyr for hand, etter gjeldande lover og forskrifter er lov når utøvaren ikkje er omfatta av ferdselsforbodet.

Ferdselsforbod

All ferdsel skal skje omsynsfullt og forsiktig i samsvar med fredingas formål. Det er forbod mot ilandstiging og ferdsel på alt landareal i dei freda områda i perioden frå 1/5 til og med 31/7.

Start, landing og lågtflyging under 300 meter med luftfartøy er forbode. Motorisert ferdsel til lands er forbode. Forbodet gjeld også motorar på modellbåtar, modellfly og lignende

Bygg, anlegg, forurensing m.m.:

Det må ikkje setjast i verk tiltak som kan endre dei naturlege tilhøva, som t.d. oppføring av bygningar, brygger, anlegg og andre faste innretningar, havbruksanlegg, opplag av båtar o.l., framføring av nye leidningar og kablar, bygging av vegar, drenering, uttak av masse, oppfylling, planering og lagring av masse over eller under havflata, tømning av avfall eller anna forureining. Opplistinga er ikkje uttømmmande.

Nødvendig ferdsel, drift og vedlikehold i høve eksisterande verksemd og anlegg.

Gjennomføring av militær, operativ verksemd og tiltak i samband med ambulanse-, rednings-, politi-, brannvesen-, oppsyns- og forvaltningsverksemd vil vere lov. Det samme vil Drift og vedlikehald av kystverket og televerket sine anlegg, eksisterande kraftliner og sjøkablar og ferdsel i samband med dette. Tradisjonelt sauebeite, og naudsynt ferdsel i samband med tilsyn av beitedyr, gjødsling av beite og vedlikehald av eksisterande gjerde m.v. er lov.

Forvaltningsstyremakta kan i tillegg gje løyve til:

Felling av vilt som valdar vesentleg skade.

Motorferdsel i samband med dei lovlege tiltaka nemnt ovafor.

Rydding av vegetasjon m.v. når det ikkje strir mot føremålet med vernet og er i samsvar med godkjend forvaltningsplan.

Etablering av nye anlegg for kystverket.

Vedlikehald og restaurering av kultuminne.

VII

Forvaltningsstyremakta, eller den som forvaltningsstyremakta gjev fullmakt, kan gjennomføre skjøtselstiltak i samsvar med føremålet med vernet. Det kan utarbeidast forvaltningsplan, som skal innehalde nærare retningsliner for gjennomføring av skjøtselstiltak.

VIII

Forvaltningsstyremakta kan gjere unntak får verneforskrifta når føremålet med vernet tilseier det, for vitskaplege granskingar, arbeid av vesentleg verdi for samfunnet og i andre særskilde høve når det ikkje strir mot føremålet med vernet.

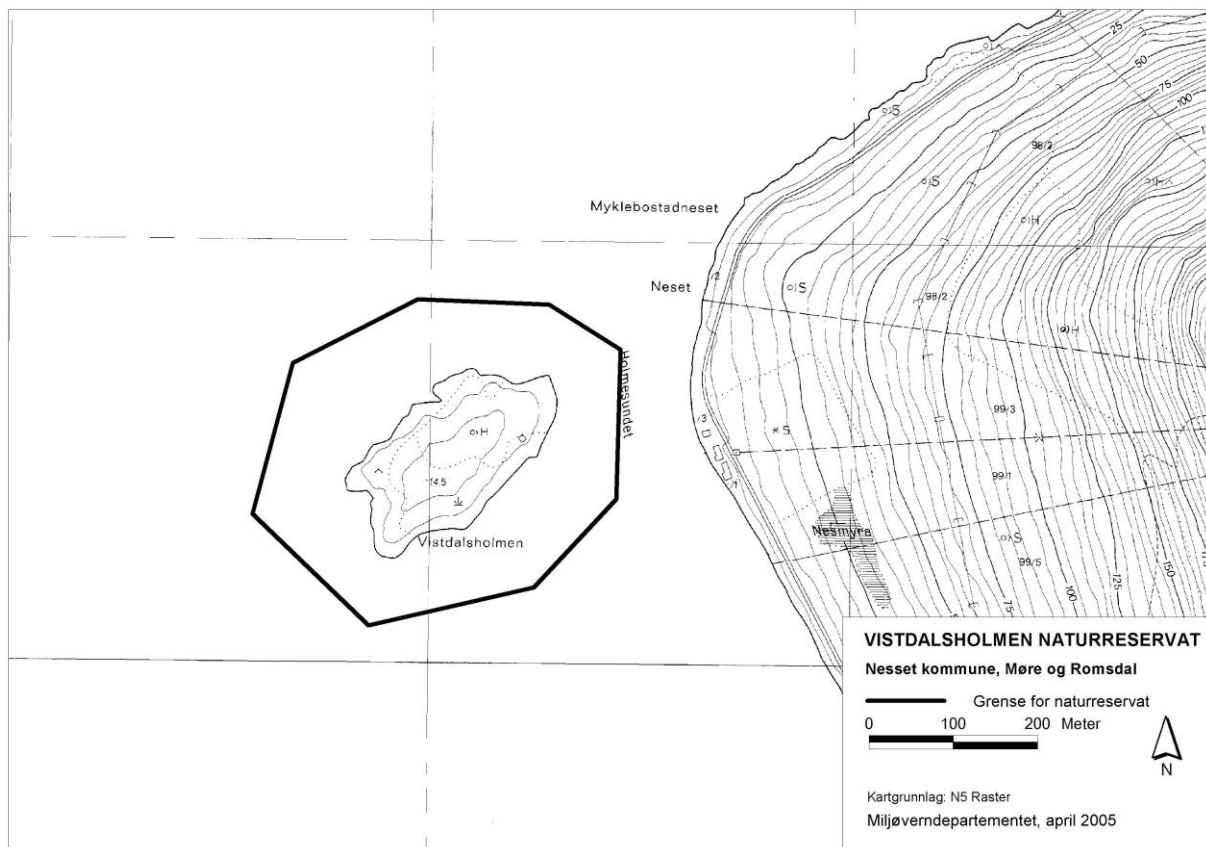
IX

Forvaltninga av verneforskrifta er lagt til Fylkesmannen i Møre og Romsdal.

X

Denne forskrifta tek til å gjelde straks.

Utkast – Framlegg til verneplan for hekkande sjøfugl
Møre og Romsdal



Utkast – Framlegg til verneplan for hekkande sjøfugl
Møre og Romsdal

Prestholmen

KOMMUNE:	1543 Nesset
KARTBLAD (M-711):	1320-I Tingvoll
UTM (EUREF89):	32VMQ494590
LANDAREAL (M ²):	10672
SJØAREAL (M ²):	73672
GARDS- OG BRUKSNR:	59/1

OMRÅDESKILDRING: Liten kupert holme, dels grasvaksen, dels naken. Stort sett svaberg langs sjøen, men ei lita vik med rullestein og ein bratt skrent. Eit par små rognebuskar.

VERDIVURDERING: 2

HEKKANDE SJØFUGL:

Periode:	1975 - 86	1994 - 95	2001
Fiskemåse	ca 250 par	20 - 30 par	2 ind.
Sildemåse	ca 60 par	ca 60 par	160 ind.
Gråmåse	2 par +	10 par +	10 ind.
Svartbak	5 - 6 par	15 - 20 par	10 ind.
Krykkje	23 par	ca 25 par	27 reir
Makrellterne	70 - 80 par		
Raudnebbterne	?		2 ind.
Kanadagås			15 ind.
Steinvendar			2 ind.
Totalbestand alle artar:	ca 425 par	130 - 150 par	218 ind.

NATURFAGLEGE MERKNADER: Holmen er ein av svært få holmar i indre fjordstrok i fylket. Det er verdt å merke seg det gode utvalet av artar, samt den gode bestanden av sildemåse. Dette er også ein av dei få fjordkoloniane med krykkje. At det ikkje hekka terner i 1994-95 er i samsvar med situasjonen i heile regionen. Tidlegare tal syner området sitt potensiale. Av andre fugleartar hekkar 6-7 par kanadagås, dessutan siland, tjeld og truleg også småfuglartar. 2001: Ingen observasjon av ungar, heller ikkje i krykkjereira.

UTFØRTE INNGREP: Beiting med sauer enkelte år.

PLANSTATUS: Det aktuelle landarealet i verneområdet er bandlagt frå 1991 i kommuneplanen. Sjøområdet er regulert til naturområde.

OPPSTARTSMØTE: Møte 29.06.2004 med kommunen og rettighetshavar. Rettighetshavar møtte ikkje.

INNKOMNE MERKNADER: Ein merknad frå Nesset kommune (fellesuttale med Vistdalsholmen).

KJENDE INTERESSEKONFLIKTER: Oppdrettsnæring.

Forskrift om vern av Prestholmen Naturreservat i Nesset kommune, Møre og Romsdal fylke

I

Fastsett ved kongeleg resolusjon av.....i medhald av lov av 19. juni 1970 nr. 63 om naturvern, § 8, jfr. § 10 og §§ 21, 22 og 23. Fremja av Miljøverndepartementet.

II

Det verna området vedkjem følgjande gnr./bnr.: 59/1

Reservatet er på om lag 84 dekar, av dette er om lag 11 dekar landareal og om lag 73 sjøareal.

Grensene for reservatet går fram av vedlagde kart i målestokk 1:, datert Miljøverndepartementet (mnd. og år). Dei nøyaktige grensene for reservatet skal merkast av i marka. Knekkpunkta skal koordinatfestast.

Forskrifta med kart blir arkivert i kommune, hos Fylkesmannen i Møre og Romsdal, i Direktoratet for naturforvaltning og i Miljøverndepartementet.

III

Føremålet med fredinga er å ta vare på ein viktig hekkelokalitet for sjøfugl med naturleg tilhøyrande vegetasjon og dyreliv.

IV - VI

For reservatet gjeld følgjande reglar:

Vegetasjon:

All vegetasjon på land og i sjø, også daude planter, er freda mot skade og øydelegging. Det er forbode å fjerne planter eller plantedelar frå reservatet. Tang- og taresanking er forbode. Nye planteartar må ikkje innførast. Planting og såing av tre er forbode.

Det er likevel lov å sanke bær og sopp

Jakt, fiske og fangst:

Alt dyreliv, herunder hi- og reirplassar er verna mot skade og øydelegging. Nye dyreartar må ikkje førast inn. Utsetting av vilt er forbode.

Jakt og fangst i tråd med viltlova vil vere lov. Jakt på sel er tillate etter gjeldande lovverk.

Utkast – Framlegg til verneplan for hekkande sjøfugl
Møre og Romsdal

Fiske, og fjerning av marine, virvellause dyr for hand, etter gjeldande lover og forskrifter er lov når utøvaren ikkje er omfatta av ferdselsforbodet.

Ferdselsforbod

All ferdsel skal skje omsynsfullt og forsiktig i samsvar med fredingas formål. Det er forbod mot ilandstiging og ferdsel på alt landareal i dei freda områda i perioden frå 1/5 til og med 31/7.

Start, landing og lågtflyging under 300 meter med luftfartøy er forbode. Motorisert ferdsel til lands er forbode. Forbodet gjeld også motorar på modellbåtar, modellfly og lignende

Bygg, anlegg, forurensing m.m.:

Det må ikkje setjast i verk tiltak som kan endre dei naturlege tilhøva, som t.d. oppføring av bygningar, brygger, anlegg og andre faste innretningar, havbruksanlegg, opplag av båtar o.l., framføring av nye leidningar og kablar, bygging av vegar, drenering, uttak av masse, oppfylling, planering og lagring av masse over eller under havflata, tømning av avfall eller anna forureining. Opplistinga er ikkje uttømmmande.

Nødvendig ferdsel, drift og vedlikehold i høve eksisterande verksemd og anlegg.

Gjennomføring av militær, operativ verksemd og tiltak i samband med ambulanse-, rednings-, politi-, brannvesen-, oppsyns- og forvaltningsverksemd vil vere lov. Det samme vil Drift og vedlikehald av kystverket og televerket sine anlegg, eksisterande kraftliner og sjøkablar og ferdsel i samband med dette. Tradisjonelt sauebeite, og naudsynt ferdsel i samband med tilsyn av beitedyr, gjødsling av beite og vedlikehald av eksisterande gjerde m.v. er lov.

Forvaltningsstyremakta kan i tillegg gje løyve til:

Felling av vilt som valdar vesentleg skade.

Motorferdsel i samband med dei lovlege tiltaka nemnt ovafor.

Rydding av vegetasjon m.v. når det ikkje strir mot føremålet med vernet og er i samsvar med godkjend forvaltningsplan.

Etablering av nye anlegg for kystverket.

Vedlikehald og restaurering av kultuminne.

VII

Forvaltningsstyremakta, eller den som forvaltningsstyremakta gjev fullmakt, kan gjennomføre skjøtselstiltak i samsvar med føremålet med vernet. Det kan utarbeidast forvaltningsplan, som skal innehalde nærare retningsliner for gjennomføring av skjøtselstiltak.

VIII

Forvaltningsstyremakta kan gjere unntak får verneforskrifta når føremålet med vernet tilseier det, for vitskaplege granskingar, arbeid av vesentleg verdi for samfunnet og i andre særskilde høve når det ikkje strir mot føremålet med vernet.

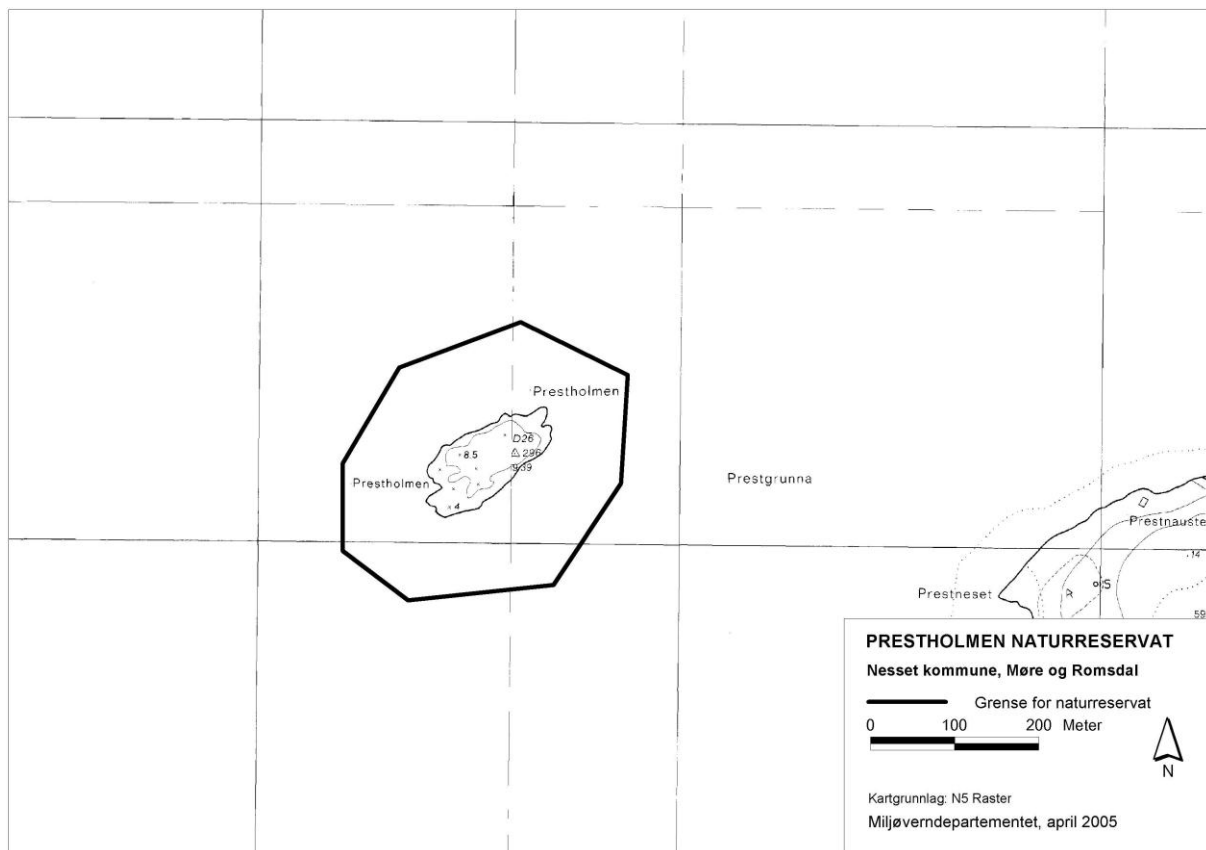
IX

Forvaltninga av verneforskrifta er lagt til Fylkesmannen i Møre og Romsdal.

X

Denne forskrifta tek til å gjelde straks.

Utkast – Framlegg til verneplan for hekkande sjøfugl
Møre og Romsdal



Utkast – Framlegg til verneplan for hekkande sjøfugl
Møre og Romsdal

Tautra, vest

KOMMUNE:	1545Midsund
KARTBLAD (M-711):	1220-II Vestnes
UTM (EUREF89):	32VMQ9050
LANDAREAL (M ²):	388039
SJØAREAL (M ²):	1215815
GARDS- OG BRUKSNR:	39/1,2,3,4 40/1,2,3,4,5,6,7,8

OMRÅDESKILDRING:

Fuktig lynghei med langsgåande bergryggar sørvest på Tautra, samt nokre mindre holmar og skjer vest for dette. Det er eitt gardsbruk i drift på Tautra og øya har kulturlandskapsverdiar av nasjonal storleik. Midsund kommune har utarbeidd reguleringsplan.

VERDIVURDERING: 2

HEKKANDE SJØFUGL:

Periode	1975	1994
Ærfugl	ca 15 par	spredde par
Fiskemåse	200 par +	ca 100 par
Sildemåse	70 - 80 par	ca 25 par
Gråmåse	30 - 40 par	ca 75 par
Svarthak	ca 10 par	ca 25 par
Raudn./Makrellterne	ca 100 par	
Tjuvjo	1 par	
Totalbestand alle artar:	400 par +	ca 230 par

NATURFAGLEGE MERKNADER: Tala for 1975 kan omfatte par som hekkar på austlege del av Tautra, men konsentrasjonane har hovudsakleg vore i vest. Lokaliteten omfattar også Storholmen og Furholmen. Tautrakolonien har vore i ekspansjon dei siste åra etter at den nærast var borte på 80-talet. Det kan såleis vere potensiale for betydeleg ekspansjon av måse i dette området, etter som det ligg i eit fjordavsnitt med kort veg til tradisjonelt rike fiskeområde. Det hekkar også grågås og ei rekkje andre artar på Tautra.

UTFØRTE INNGREP: Ei eldre hytte i vestenden. Elles ingen vesentlege inngrep på den delen av øya som er mest interessant for sjøfugl. Deler av området på hovudøya held på å gro att av buskfuur.

PLANSTATUS: Det aktuelle landarealet i verneområdet er avsatt til landbruks-, natur- og friluftsområde i kommuneplanen. Sjøområdet er uplanlagt.

OPPSTARTSMØTE: Møte 10.05.2004 på Fylkeshuset i Molde for kommunen og rettighetshavarane. Elleve rettighetshavarar møtte.

INNKOMNE MERKNADER: To merknader. Ein frå hytteeigar (grbrnr. 40/4) og eit frå rettighetshavarane til Tautra.

KJENDE INTERESSEKONFLIKTER: Ferdsel og friluftsliv.

Forskrift om vern av Tautra vest Naturreservat i Midsund kommune, Møre og Romsdal fylke

I

Fastsett ved kongeleg resolusjon av.....i medhald av lov av 19. juni 1970 nr. 63 om naturvern, § 8, jfr. § 10 og §§ 21, 22 og 23. Fremja av Miljøverndepartementet.

II

Det verna området vedkjem følgjande gnr./bnr.: 39/1,2,3,4 40/1,2,3,4,5,6,7

Reservatet er på om lag 1603 dekar, av dette er om lag 388 dekar landareal og om lag 1215 sjøareal.

Grensene for reservatet går fram av vedlagde kart i målestokk 1:, datert Miljøverndepartementet (mnd. og år). Dei nøyaktige grensene for reservatet skal merkast av i marka. Knekkpunkta skal koordinatfestast.

Forskrifta med kart blir arkivert i kommune, hos Fylkesmannen i Møre og Romsdal, i Direktoratet for naturforvaltning og i Miljøverndepartementet.

III

Føremålet med fredinga er å ta vare på ein viktig hekkelokalitet for sjøfugl med naturleg tilhøyrande vegetasjon og dyreliv.

IV - VI

For reservatet gjeld følgjande reglar:

Vegetasjon:

All vegetasjon på land og i sjø, også daude planter, er freda mot skade og øydelegging. Det er forbode å fjerne planter eller plantedelar frå reservatet. Tang- og taresanking er forbode. Nye planteartar må ikkje innførast. Planting og såing av tre er forbode.

Det er likevel lov å sanke bær og sopp

Jakt, fiske og fangst:

Alt dyreliv, herunder hi- og reirplassar er verna mot skade og øydelegging. Nye dyreartar må ikkje førast inn. Utsetting av vilt er forbode.

Jakt og fangst i tråd med viltlova vil vere lov. Jakt på sel er tillate etter gjeldande lovverk.

Utkast – Framlegg til verneplan for hekkande sjøfugl
Møre og Romsdal

Fiske, og fjerning av marine, virvellause dyr for hand, etter gjeldande lover og forskrifter er lov når utøvaren ikkje er omfatta av ferdselsforbodet.

Ferdselsforbod

All ferdsel skal skje omsynsfullt og forsiktig i samsvar med fredingas formål. Det er forbod mot ilandstiging og ferdsel på alt landareal i dei freda områda i perioden frå 1/5 til og med 31/7.

Start, landing og lågtflyging under 300 meter med luftfartøy er forbode. Motorisert ferdsel til lands er forbode. Forbodet gjeld også motorar på modellbåtar, modellfly og lignende

Bygg, anlegg, forurensing m.m.:

Det må ikkje setjast i verk tiltak som kan endre dei naturlege tilhøva, som t.d. oppføring av bygningar, brygger, anlegg og andre faste innretningar, havbruksanlegg, opplag av båtar o.l., framføring av nye leidningar og kablar, bygging av vegar, drenering, uttak av masse, oppfylling, planering og lagring av masse over eller under havflata, tømning av avfall eller anna forureining. Opplistinga er ikkje uttømmmande.

Nødvendig ferdsel, drift og vedlikehold i høve eksisterande verksemd og anlegg.

Gjennomføring av militær, operativ verksemd og tiltak i samband med ambulanse-, rednings-, politi-, brannvesen-, oppsyns- og forvaltningsverksemd vil vere lov. Det samme vil Drift og vedlikehald av kystverket og televerket sine anlegg, eksisterande kraftliner og sjøkablar og ferdsel i samband med dette. Tradisjonelt sauebeite, og naudsynt ferdsel i samband med tilsyn av beitedyr, gjødsling av beite og vedlikehald av eksisterande gjerde m.v. er lov.

Forvaltningsstyremakta kan i tillegg gje løyve til:

Felling av vilt som valdar vesentleg skade.

Motorferdsel i samband med dei lovlege tiltaka nemnt ovafor.

Rydding av vegetasjon m.v. når det ikkje strir mot føremålet med vernet og er i samsvar med godkjend forvaltningsplan.

Etablering av nye anlegg for kystverket.

Vedlikehald og restaurering av kultuminne.

VII

Forvaltningsstyremakta, eller den som forvaltningsstyremakta gjev fullmakt, kan gjennomføre skjøtselstiltak i samsvar med føremålet med vernet. Det kan utarbeidast forvaltningsplan, som skal innehalde nærare retningsliner for gjennomføring av skjøtselstiltak.

VIII

Forvaltningsstyremakta kan gjere unntak får verneforskrifta når føremålet med vernet tilseier det, for vitskaplege granskingar, arbeid av vesentleg verdi for samfunnet og i andre særskilde høve når det ikkje strir mot føremålet med vernet.

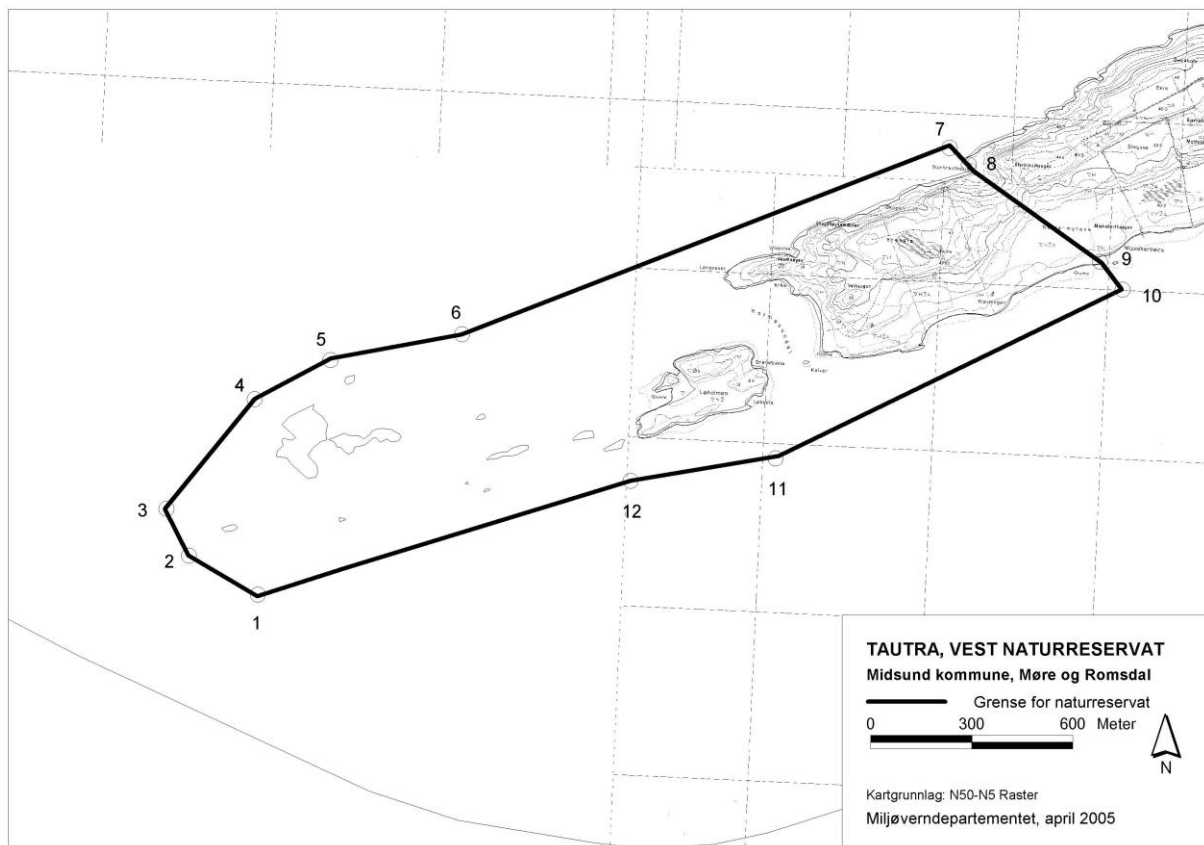
IX

Forvaltninga av verneforskrifta er lagt til Fylkesmannen i Møre og Romsdal.

X

Denne forskrifta tek til å gjelde straks.

Utkast – Framlegg til verneplan for hekkande sjøfugl
Møre og Romsdal



Utkast – Framlegg til verneplan for hekkande sjøfugl
Møre og Romsdal

Sveltingen

KOMMUNE: 1546 Sandøy
KARTBLAD (M-711): 1220-IV Ona
UTM (EUREF89): 32VLQ744714
LANDAREAL (M²): 12890
SJØAREAL (M²): 137060
GARDS- OG BRUKSNR: 6/1,2

OMRÅDESKILDRING: To mindre skjer rett sør for Ona. Noko grasvokster og steinur.

VERDIVURDERING: 2

HEKKANDE SJØFUGL:

Periode	1979	1994
Toppskarv	2 par	47 par
Ærfugl	2 par	
Svartbak	9 par	
Teist	4 par	5 par
Totalbestand alle artar:	17 par	52 par

NATURFAGLEGE MERKNADER: Det hekkar også tjeld på holmane. Både toppskarv og teist gjer denne lokaliteten verdfull. Mink opptrer truleg sjeldan.

UTFØRTE INNGREP: Ingen

PLANSTATUS: Det aktuelle verneområdet er uplanlagt.

OPPSTARTSMØTE: Møte 12.05.2004 på Ona med kommunen og felles folkemøte(også rettighetshavarane) for alle tre lokalitetane i Sandøy kommune. Tredve frammøtte.

INNKOMNE MERKNADER: Ingen innkomne merknader.

KJENDE INTERESSEKONFLIKTER. Ingen

Forskrift om vern av Svetlingen Naturreservat i Sandøy kommune, Møre og Romsdal fylke

I

Fastsett ved kongeleg resolusjon av.....i medhald av lov av 19. juni 1970 nr. 63 om naturvern, § 8, jfr. § 10 og §§ 21, 22 og 23. Fremja av Miljøverndepartementet.

II

Det verna området vedkjem følgjande gnr./bnr.: 6/1,2

Reservatet er på om lag 150 dekar, av dette er om lag 13 dekar landareal og om lag 137 sjøareal.

Grensene for reservatet går fram av vedlagde kart i målestokk 1:, datert Miljøverndepartementet (mnd. og år). Dei nøyaktige grensene for reservatet skal merkast av i marka. Knekkpunkta skal koordinatfestast.

Forskrifta med kart blir arkivert i kommune, hos Fylkesmannen i Møre og Romsdal, i Direktoratet for naturforvaltning og i Miljøverndepartementet.

III

Føremålet med fredinga er å ta vare på ein viktig hekkelokalitet for sjøfugl med naturleg tilhøyrande vegetasjon og dyreliv.

IV - VI

For reservatet gjeld følgjande reglar:

Vegetasjon:

All vegetasjon på land og i sjø, også daude planter, er freda mot skade og øydelegging. Det er forbode å fjerne planter eller plantedelar frå reservatet. Tang- og taresanking er forbode. Nye planteartar må ikkje innførast. Planting og såing av tre er forbode.

Det er likevel lov å sanke bær og sopp

Jakt, fiske og fangst:

Alt dyreliv, herunder hi- og reirplassar er verna mot skade og øydelegging. Nye dyreartar må ikkje førast inn. Utsetting av vilt er forbode.

Jakt og fangst i tråd med viltlova vil vere lov. Jakt på sel er tillate etter gjeldande lovverk.

Utkast – Framlegg til verneplan for hekkande sjøfugl
Møre og Romsdal

Fiske, og fjerning av marine, virvellause dyr for hand, etter gjeldande lover og forskrifter er lov når utøvaren ikkje er omfatta av ferdselsforbodet.

Ferdselsforbod

All ferdsel skal skje omsynsfullt og forsiktig i samsvar med fredingas formål. Det er forbod mot ilandstiging og ferdsel på alt landareal i dei freda områda i perioden frå 1/5 til og med 31/7.

Start, landing og lågtflyging under 300 meter med luftfartøy er forbode. Motorisert ferdsel til lands er forbode. Forbodet gjeld også motorar på modellbåtar, modellfly og lignende

Bygg, anlegg, forurensing m.m.:

Det må ikkje setjast i verk tiltak som kan endre dei naturlege tilhøva, som t.d. oppføring av bygningar, brygger, anlegg og andre faste innretningar, havbruksanlegg, opplag av båtar o.l., framføring av nye leidningar og kablar, bygging av vegar, drenering, uttak av masse, oppfylling, planering og lagring av masse over eller under havflata, tømning av avfall eller anna forureining. Opplistinga er ikkje uttømmmande.

Nødvendig ferdsel, drift og vedlikehold i høve eksisterande verksemd og anlegg.

Gjennomføring av militær, operativ verksemd og tiltak i samband med ambulanse-, rednings-, politi-, brannvesen-, oppsyns- og forvaltningsverksemd vil vere lov. Det samme vil Drift og vedlikehald av kystverket og televerket sine anlegg, eksisterande kraftliner og sjøkablar og ferdsel i samband med dette. Tradisjonelt sauebeite, og naudsynt ferdsel i samband med tilsyn av beitedyr, gjødsling av beite og vedlikehald av eksisterande gjerde m.v. er lov.

Forvaltningsstyremakta kan i tillegg gje løyve til:

Felling av vilt som valdar vesentleg skade.

Motorferdsel i samband med dei lovlege tiltaka nemnt ovafor.

Rydding av vegetasjon m.v. når det ikkje strir mot føremålet med vernet og er i samsvar med godkjend forvaltningsplan.

Etablering av nye anlegg for kystverket.

Vedlikehald og restaurering av kultuminne.

VII

Forvaltningsstyremakta, eller den som forvaltningsstyremakta gjev fullmakt, kan gjennomføre skjøtselstiltak i samsvar med føremålet med vernet. Det kan utarbeidast forvaltningsplan, som skal innehalde nærare retningsliner for gjennomføring av skjøtselstiltak.

VIII

Forvaltningsstyremakta kan gjere unntak får verneforskrifta når føremålet med vernet tilseier det, for vitskaplege granskingar, arbeid av vesentleg verdi for samfunnet og i andre særskilde høve når det ikkje strir mot føremålet med vernet.

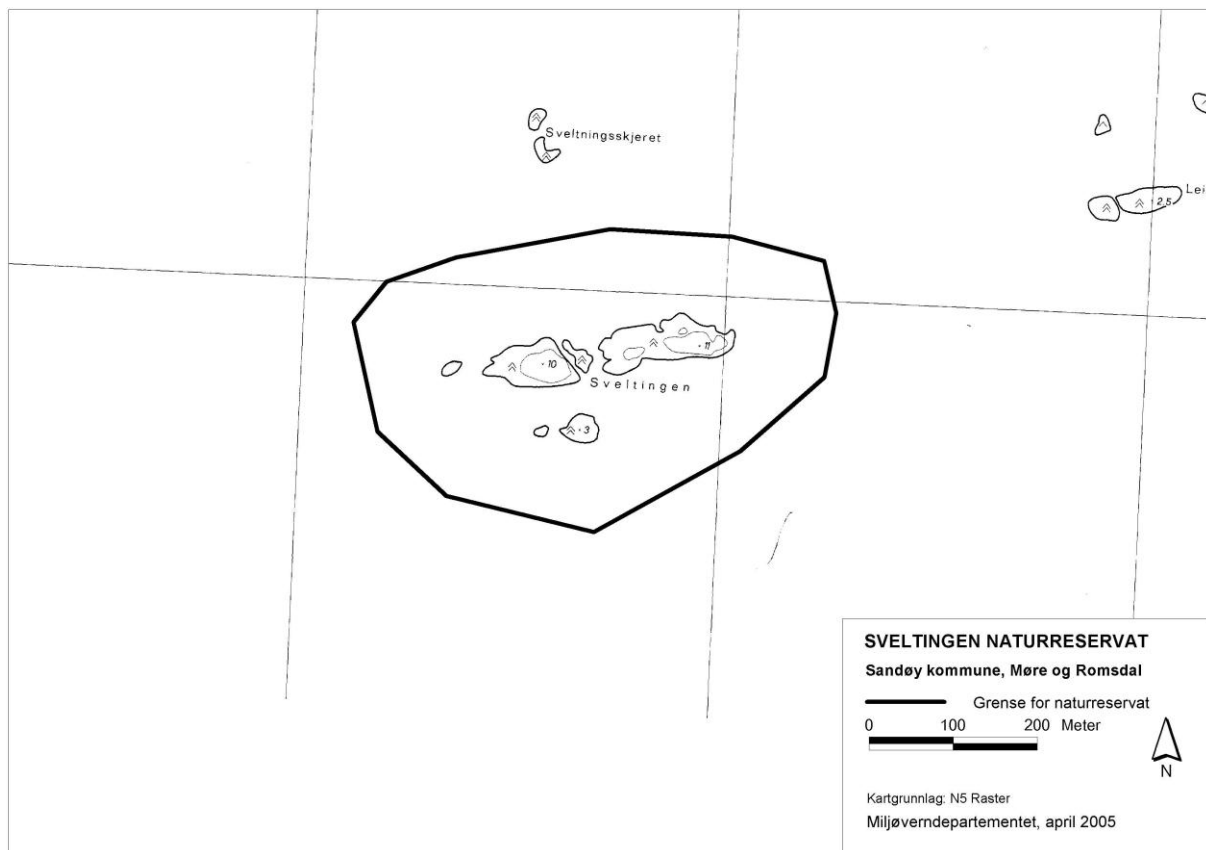
IX

Forvaltninga av verneforskrifta er lagt til Fylkesmannen i Møre og Romsdal.

X

Denne forskrifta tek til å gjelde straks.

Utkast – Framlegg til verneplan for hekkande sjøfugl
Møre og Romsdal



Utkast – Framlegg til verneplan for hekkande sjøfugl
Møre og Romsdal

Røssholmen - Skjela - Oterholmen

KOMMUNE:	1546 Sandøy
KARTBLAD (M-711):	1220-IV Ona
UTM (EUREF89):	32VLQ770740
LANDAREAL (M ²):	190674
SJØAREAL (M ²):	3215036
GARDS- OG BRUKSNR:	4/1,2

OMRÅDESKILDRING:

Tre større holmar nord for Ona. Skjela er ein nokså avlang bergrygg med ein del urte- og grasvegetasjon i sprekker og søkk. Oterholmen er relativt flat, småkupert og graskledd, dels myrlendt, og med svaberg og nokre knausar langs sjøen. Røssholmen er også etter måten stor, litt kupert og med eit større parti fuktig grasmark. Det er nokre låge knausar på austsida og ei relativ stor rullesteinsurd. Mellom og kring desse holmane er det gruntvassområde med fleire mindre skjer.

VERDIVURDERING: 2

HEKKANDE SJØFUGL:

Periode:	1979	1994
Toppskarv	ca 45 par	ca 285 par
Ærfugl	7 par +	fleire par
Tjuvjo	1 par	
Fiskemåse	10 - 15 par	
Sildemåse	10 - 15 par	ca 75 par
Gråmåse	ca 100 par	ca 250 par
Svartbak	ca 30 par	ca 300 par
Krykkje	3 par	ca 50 par
Raudnebbterne	ca 15 par	
Teist	12 par	ca 10 par
Totalbestand alle artar:	220 - 250 par	ca 1000 par

NATURFAGLEGE MERKNADER:

Holmane må sjåast i samanheng. I 1994 var bestandane fordelt med Røssholmen (ca 555 par), Oterholmen (ca 280 par) og Skjela (ca 165 par). Røssholmen er ein av dei største toppskarvkoloniane i fylket med ca 210 par. Dei 45 para i 1979 hekka likevel på Skjela. For dei fleste artane har bestandane vore større tidlegare og dette syner lokalitetane sine potensiale i gode tider. Både på Røsholmen og Oterholmen hekkar dessuten fleire par grågås, og det hekkar steinvendar, tjeld, skjerpipplerke og ramn. Det har sporadisk hekka gravand og stokkand og på Oterholmen har det vore ein hegrekoloni. Området er vidare svært viktig for ei lang rekke overvintrande artar.

UTFØRTE INNGREP: Det er ei hytte på Røsholmen. Tidlegare beiting av sau.

PLANSTATUS: Det aktuelle verneområdet er uplanlagt.

OPPSTARTSMØTE: Møte 12.05.2004 på Ona med kommunen og felles folkemøte(også rettighetshavarane) for alle tre lokalitetane i Sandøy kommune. Tredve frammøtte.

INNKOMNE MERKNADER: Tre merknader. Frå rettighetshavar til grbrnr. 4/2, Turid Myrvang og, Ona-Husøy Vel.

KJENDE INTERESSEKONFLIKTER: Avgrensa ferdsel i somarsesongen.

Utkast – Framlegg til verneplan for hekkande sjøfugl
Møre og Romsdal

**Forskrift om vern av Røssholmen - Skjela - Oterholmen Naturreservat i Sandøy
kommune, Møre og Romsdal fylke**

I

Fastsett ved kongeleg resolusjon av.....i medhald av lov av 19. juni 1970 nr. 63 om naturvern, § 8, jfr. § 10 og §§ 21, 22 og 23. Fremja av Miljøverndepartementet.

II

Det verna området vedkjem følgjande gnr./bnr.: 4/1,2

Reservatet er på om lag 3406 dekar, av dette er om lag 191 dekar landareal og om lag 3215 sjøareal.

Grensene for reservatet går fram av vedlagde kart i målestokk 1:, datert Miljøverndepartementet (mnd. og år). Dei nøyaktige grensene for reservatet skal merkast av i marka. Knekkpunkta skal koordinatfestast.

Forskrifta med kart blir arkivert i kommune, hos Fylkesmannen i Møre og Romsdal, i Direktoratet for naturforvaltning og i Miljøverndepartementet.

III

Føremålet med fredinga er å ta vare på ein viktig hekkelokalitet for sjøfugl med naturleg tilhøyrande vegetasjon og dyreliv.

IV - VI

For reservatet gjeld følgjande reglar:

Vegetasjon:

All vegetasjon på land og i sjø, også daude planter, er freda mot skade og øydelegging. Det er forbode å fjerne planter eller plantedelar frå reservatet. Tang- og taresanking er forbode. Nye planteartar må ikkje innførast. Planting og såing av tre er forbode.

Det er likevel lov å sanke bær og sopp

Jakt, fiske og fangst:

Alt dyreliv, herunder hi- og reirplassar er verna mot skade og øydelegging. Nye dyreartar må ikkje førast inn. Utsetting av vilt er forbode.

Jakt og fangst i tråd med viltlova vil vere lov. Jakt på sel er tillate etter gjeldande lovverk.

Utkast – Framlegg til verneplan for hekkande sjøfugl Møre og Romsdal

Fiske, og fjerning av marine, virvellause dyr for hand, etter gjeldande lover og forskrifter er lov når utøvaren ikkje er omfatta av ferdselsforbodet.

Ferdselsforbod

All ferdsel skal skje omsynsfullt og forsiktig i samsvar med fredingas formål. Det er forbod mot ilandstiging og ferdsel på alt landareal i dei freda områda i perioden frå 1/5 til og med 31/7.

Start, landing og lågtflyging under 300 meter med luftfartøy er forbode. Motorisert ferdsel til lands er forbode. Forbodet gjeld også motorar på modellbåtar, modellfly og lignende

Bygg, anlegg, forurensing m.m.:

Det må ikkje setjast i verk tiltak som kan endre dei naturlege tilhøva, som t.d. oppføring av bygningar, brygger, anlegg og andre faste innretningar, havbruksanlegg, opplag av båtar o.l., framføring av nye leidningar og kablar, bygging av vegar, drenering, uttak av masse, oppfylling, planering og lagring av masse over eller under havflata, tømning av avfall eller anna forureining. Opplistinga er ikkje uttømmmande.

Nødvendig ferdsel, drift og vedlikehold i høve eksisterande verksemd og anlegg.

Gjennomføring av militær, operativ verksemd og tiltak i samband med ambulanse-, rednings-, politi-, brannvesen-, oppsyns- og forvaltningsverksemd vil vere lov. Det samme vil Drift og vedlikehald av kystverket og televerket sine anlegg, eksisterande kraftliner og sjøkablar og ferdsel i samband med dette. Tradisjonelt sauebeite, og naudsynt ferdsel i samband med tilsyn av beitedyr, gjødsling av beite og vedlikehald av eksisterande gjerde m.v. er lov.

Forvaltningsstyremakta kan i tillegg gje løyve til:

Felling av vilt som valdar vesentleg skade.

Motorferdsel i samband med dei lovlege tiltaka nemnt ovafor.

Rydding av vegetasjon m.v. når det ikkje strir mot føremålet med vernet og er i samsvar med godkjend forvaltningsplan.

Etablering av nye anlegg for kystverket.

Vedlikehald og restaurering av kultuminne.

VII

Forvaltningsstyremakta, eller den som forvaltningsstyremakta gjev fullmakt, kan gjennomføre skjøtselstiltak i samsvar med føremålet med vernet. Det kan utarbeidast forvaltningsplan, som skal innehalde nærare retningsliner for gjennomføring av skjøtselstiltak.

VIII

Forvaltningsstyremakta kan gjere unntak får verneforskrifta når føremålet med vernet tilseier det, for vitskaplege granskingar, arbeid av vesentleg verdi for samfunnet og i andre særskilde høve når det ikkje strir mot føremålet med vernet.

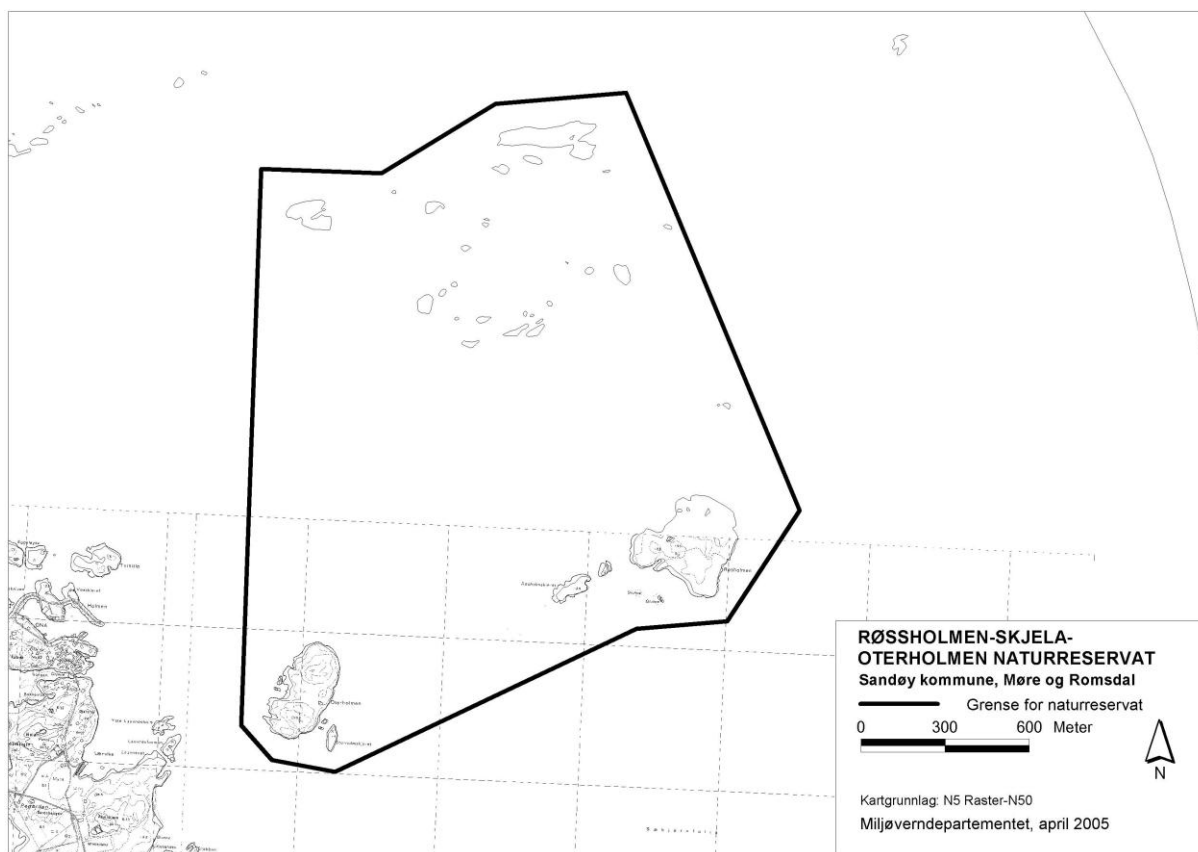
IX

Forvaltninga av verneforskrifta er lagt til Fylkesmannen i Møre og Romsdal.

X

Denne forskrifta tek til å gjelde straks.

Utkast – Framlegg til verneplan for hekkande sjøfugl
Møre og Romsdal



Utkast – Framlegg til verneplan for hekkande sjøfugl
Møre og Romsdal

Saltstein - Klovningen

KOMMUNE:	1547 Aukra
KARTBLAD (M-711):	1220-IV Ona
UTM (EUREF89):	32VLQ8276
LANDAREAL (M ²):	136894
SJØAREAL (M ²):	11945390
GARDS- OG BRUKSNR:	4/1,2

OMRÅDESKILDRING: Dette er eit større gruntvassområde på Hustadvika med eit utal skjer og båer. Saltsteinen, Klovningen og Gallerskjera er dei største. Saltsteinen er nokså høg og med svaberg og knausar langs sjøen. Som ein kuriositet kan nemnast segna om den fredlause mannen som sette bu og familie her nokre generasjonar attende. Det er nok grasmark til å halde liv i eit par sauar. Naboholmen Klovningen er ein høg holme/stort skjer, dels bratt berg og steinur, dels grasmark. Det same gjeld for Gallerskjera.

VERDIVURDERING: 2

HEKKANDE SJØFUGL: ¹⁾

Periode:	1979	1994 - 95
Ærfugl	ca 13 par	spredde par
Toppskarv	ca 90 par	52 par +
Fiskemåse	8 par	
Sildemåse	ca 65 par	
Gråmåse	12 par	
Svarbak	17 par	20 par +
Raudnebbterne	3 - 4 par	
Totalbestand alle artar:	ca 210 par	75 par +

1) Tala gjeld berre Saltsteinen og Klovningen. I tillegg hekkar fleire par (hovudsakleg måsar) på andre holmar og skjer i området; Gallerskjera, Ertneskjeret, Skjetneskjera m.fl.

NATURFAGLEGE MERKNADER: Tjeld og steinvendar hekkar. Talet på sjøfugl syner stor variasjon. I gode år kan det vere betydeleg. Koloniane kan flytte mellom dei ulike holmane innan området (eller utanfor området). Det er difor viktig å sjå området samla. Sjølv om talet på hekkefugl er etter måten lite, er gruntvassområda kring Saltsteinsleia viktige som oppvekst- og myteområde for ærfugl og grågås og for overvintrande sjøfugl av mange artar.

UTFØRTE INNGREP: Sjømerke på tre holmar.

PLANSTATUS: Det aktuelle landarealet i verneområdet er avsatt til landbruks-, natur- og friluftsområde i kommuneplanen. Sjøområdet er regulert til NFFF (utanfor plankartet).

OPPSTARTSMØTE: Møte 12.05.2004 på Ona med kommunen og felles folkemøte (også rettighetshavarane) for alle tre lokalitetane i Sandøy kommune. Tredve frammøtte.

INNKOMNE MERKNADER: Ein innkomen merknad frå rettighetshavar til grbrnr. 4/2.

KJENDE INTERESSEKONFLIKTER: Ingen

Forskrift om vern av Saltstein - Klovningen Naturreservat i Sandøy kommune, Møre og Romsdal fylke

I

Fastsett ved kongeleg resolusjon av.....i medhald av lov av 19. juni 1970 nr. 63 om naturvern, § 8, jfr. § 10 og §§ 21, 22 og 23. Fremja av Miljøverndepartementet.

II

Det verna området vedkjem følgjande gnr./bnr.: 4/1,2

Reservatet er på om lag 12082 dekar, av dette er om lag 137 dekar landareal og om lag 11945 sjøareal.

Grensene for reservatet går fram av vedlagde kart i målestokk 1:, datert Miljøverndepartementet (mnd. og år). Dei nøyaktige grensene for reservatet skal merkast av i marka. Knekkpunkta skal koordinatfestast.

Forskrifta med kart blir arkivert i kommune, hos Fylkesmannen i Møre og Romsdal, i Direktoratet for naturforvaltning og i Miljøverndepartementet.

III

Føremålet med fredinga er å ta vare på ein viktig hekkelokalitet for sjøfugl med naturleg tilhøyrande vegetasjon og dyreliv.

IV - VI

For reservatet gjeld følgjande reglar:

Vegetasjon:

All vegetasjon på land og i sjø, også daude planter, er freda mot skade og øydelegging. Det er forbode å fjerne planter eller plantedelar frå reservatet. Tang- og taresanking er forbode. Nye planteartar må ikkje innførast. Planting og såing av tre er forbode.

Det er likevel lov å sanke bær og sopp

Jakt, fiske og fangst:

Alt dyreliv, herunder hi- og reirplassar er verna mot skade og øydelegging. Nye dyreartar må ikkje førast inn. Utsetting av vilt er forbode.

Jakt og fangst i tråd med viltlova vil vere lov. Jakt på sel er tillate etter gjeldande lovverk.

Utkast – Framlegg til verneplan for hekkande sjøfugl Møre og Romsdal

Fiske, og fjerning av marine, virvellause dyr for hand, etter gjeldande lover og forskrifter er lov når utøvaren ikkje er omfatta av ferdselsforbodet.

Ferdselsforbod

All ferdsel skal skje omsynsfullt og forsiktig i samsvar med fredingas formål. Det er forbod mot ilandstiging og ferdsel på alt landareal i dei freda områda i perioden frå 1/5 til og med 31/7.

Start, landing og lågtflyging under 300 meter med luftfartøy er forbode. Motorisert ferdsel til lands er forbode. Forbodet gjeld også motorar på modellbåtar, modellfly og lignende

Bygg, anlegg, forurensing m.m.:

Det må ikkje setjast i verk tiltak som kan endre dei naturlege tilhøva, som t.d. oppføring av bygningar, brygger, anlegg og andre faste innretningar, havbruksanlegg, opplag av båtar o.l., framføring av nye leidningar og kablar, bygging av vegar, drenering, uttak av masse, oppfylling, planering og lagring av masse over eller under havflata, tømning av avfall eller anna forureining. Opplistinga er ikkje uttømmmande.

Nødvendig ferdsel, drift og vedlikehold i høve eksisterande verksemd og anlegg.

Gjennomføring av militær, operativ verksemd og tiltak i samband med ambulanse-, rednings-, politi-, brannvesen-, oppsyns- og forvaltningsverksemd vil vere lov. Det samme vil Drift og vedlikehald av kystverket og televerket sine anlegg, eksisterande kraftliner og sjøkablar og ferdsel i samband med dette. Tradisjonelt sauebeite, og naudsynt ferdsel i samband med tilsyn av beitedyr, gjødsling av beite og vedlikehald av eksisterande gjerde m.v. er lov.

Forvaltningsstyremakta kan i tillegg gje løyve til:

Felling av vilt som valdar vesentleg skade.

Motorferdsel i samband med dei lovlege tiltaka nemnt ovafor.

Rydding av vegetasjon m.v. når det ikkje strir mot føremålet med vernet og er i samsvar med godkjend forvaltningsplan.

Etablering av nye anlegg for kystverket.

Vedlikehald og restaurering av kultuminne.

VII

Forvaltningsstyremakta, eller den som forvaltningsstyremakta gjev fullmakt, kan gjennomføre skjøtselstiltak i samsvar med føremålet med vernet. Det kan utarbeidast forvaltningsplan, som skal innehalde nærare retningsliner for gjennomføring av skjøtselstiltak.

VIII

Forvaltningsstyremakta kan gjere unntak får verneforskrifta når føremålet med vernet tilseier det, for vitskaplege granskingar, arbeid av vesentleg verdi for samfunnet og i andre særskilde høve når det ikkje strir mot føremålet med vernet.

IX

Forvaltninga av verneforskrifta er lagt til Fylkesmannen i Møre og Romsdal.

X

Denne forskrifta tek til å gjelde straks.

Utkast – Framlegg til verneplan for hekkande sjøfugl
Møre og Romsdal



Utkast – Framlegg til verneplan for hekkande sjøfugl
Møre og Romsdal

Orholmen - Grøningen

KOMMUNE: 1547 Aukra
KARTBLAD (M-711): 1220-I Hustad
UTM (EUREF89): 32VLQ8472
LANDAREAL (M²): 168485
SJØAREAL (M²): 4006406
GARDS- OG BRUKSNR: 7/1,2 8/1,2,3

OMRÅDESKILDRING:

Fleire eksponerte holmar og skjer med endel gruntområde omkring, sør for Bjørnsund. Noko grasvokster i sprekker og søkk langs toppane, elles ope berg og steinar.

VERDIVURDERING: 2

HEKKANDE SJØFUGL:

Periode	1979	1994
Ærfugl	spredde par	
Fiskemåse	6 par	15 - 20 par
Gråmåse		
Svartbak	ca 30 par	5 par
Makrellterne		ca 50 par
Raudnebbterne	ca 10 par	100 par +
Tjuvjo	1 par	
Teist	1 par	
Totalbestand alle artar:	ca 50 par	150 - 200 par

NATURFAGLEGE MERKNADER: Lokaliteten er tydeleg attraktiv for ternar og talet var høgt i 1994, sjølv om det i det meste av fylket elles var svært lågt. Dette kan ha samband med at området berre sporadisk er vitja av mink. Siland, tjeld, steinvendar og raudstilk kan hekke. Vinterstid er gruntvassområda tilhaldsstad for m.a. ærfugl, skarv og måsar.

UTFØRTE INNGREP: Ingen

PLANSTATUS: Det aktuelle landarealet i verneområdet er avsatt til landbruks-, natur- og friluftsområde i kommuneplanen. Sjøområdet er regulert til NFFF (delvis utanfor plankartet).

OPPSTARTSMØTE: Møte med kommunen 01.07.2004.

INNKOMNE MERKNADER: Ein innkomen merknad frå Aukra kommune.

KJENDE INTERESSEKONFLIKTER: Ein god del fiske og taretråling i sjøområda ikring.

Utkast – Framlegg til verneplan for hekkande sjøfugl
Møre og Romsdal

Forskrift om vern av Orholmen - Grønningen Naturreservat i Aukra kommune, Møre og Romsdal fylke

I

Fastsett ved kongeleg resolusjon av.....i medhald av lov av 19. juni 1970 nr. 63 om naturvern, § 8, jfr. § 10 og §§ 21, 22 og 23. Fremja av Miljøverndepartementet.

II

Det verna området vedkjem følgjande gnr./bnr.: 7/1,2 8/1,2,3

Reservatet er på om lag 4174 dekar, av dette er om lag 168 dekar landareal og om lag 4006 sjøareal.

Grensene for reservatet går fram av vedlagde kart i målestokk 1:, datert Miljøverndepartementet (mnd. og år). Dei nøyaktige grensene for reservatet skal merkast av i marka. Knekkpunkta skal koordinatfestast.

Forskrifta med kart blir arkivert i kommune, hos Fylkesmannen i Møre og Romsdal, i Direktoratet for naturforvaltning og i Miljøverndepartementet.

III

Føremålet med fredinga er å ta vare på ein viktig hekkelokalitet for sjøfugl med naturleg tilhøyrande vegetasjon og dyreliv.

IV - VI

For reservatet gjeld følgjande reglar:

Vegetasjon:

All vegetasjon på land og i sjø, også daude planter, er freda mot skade og øydelegging. Det er forbode å fjerne planter eller plantedelar frå reservatet. Tang- og taresanking er forbode. Nye planteartar må ikkje innførast. Planting og såing av tre er forbode.

Det er likevel lov å sanke bær og sopp

Jakt, fiske og fangst:

Alt dyreliv, herunder hi- og reirplassar er verna mot skade og øydelegging. Nye dyreartar må ikkje førast inn. Utsetting av vilt er forbode.

Jakt og fangst i tråd med viltlova vil vere lov. Jakt på sel er tillate etter gjeldande lovverk.

Utkast – Framlegg til verneplan for hekkande sjøfugl Møre og Romsdal

Fiske, og fjerning av marine, virvellause dyr for hand, etter gjeldande lover og forskrifter er lov når utøvaren ikkje er omfatta av ferdselsforbodet.

Ferdselsforbod

All ferdsel skal skje omsynsfullt og forsiktig i samsvar med fredingas formål. Det er forbod mot ilandstiging og ferdsel på alt landareal i dei freda områda i perioden frå 1/5 til og med 31/7.

Start, landing og lågtflyging under 300 meter med luftfartøy er forbode. Motorisert ferdsel til lands er forbode. Forbodet gjeld også motorar på modellbåtar, modellfly og lignende

Bygg, anlegg, forurensing m.m.:

Det må ikkje setjast i verk tiltak som kan endre dei naturlege tilhøva, som t.d. oppføring av bygningar, brygger, anlegg og andre faste innretningar, havbruksanlegg, opplag av båtar o.l., framføring av nye leidningar og kablar, bygging av vegar, drenering, uttak av masse, oppfylling, planering og lagring av masse over eller under havflata, tømning av avfall eller anna forureining. Opplistinga er ikkje uttømmmande.

Nødvendig ferdsel, drift og vedlikehold i høve eksisterande verksemd og anlegg.

Gjennomføring av militær, operativ verksemd og tiltak i samband med ambulanse-, rednings-, politi-, brannvesen-, oppsyns- og forvaltningsverksemd vil vere lov. Det samme vil Drift og vedlikehald av kystverket og televerket sine anlegg, eksisterande kraftliner og sjøkablar og ferdsel i samband med dette. Tradisjonelt sauebeite, og naudsynt ferdsel i samband med tilsyn av beitedyr, gjødsling av beite og vedlikehald av eksisterande gjerde m.v. er lov.

Forvaltningsstyremakta kan i tillegg gje løyve til:

Felling av vilt som valdar vesentleg skade.

Motorferdsel i samband med dei lovlege tiltaka nemnt ovafor.

Rydding av vegetasjon m.v. når det ikkje strir mot føremålet med vernet og er i samsvar med godkjend forvaltningsplan.

Etablering av nye anlegg for kystverket.

Vedlikehald og restaurering av kultuminne.

VII

Forvaltningsstyremakta, eller den som forvaltningsstyremakta gjev fullmakt, kan gjennomføre skjøtselstiltak i samsvar med føremålet med vernet. Det kan utarbeidast forvaltningsplan, som skal innehalde nærare retningsliner for gjennomføring av skjøtselstiltak.

VIII

Forvaltningsstyremakta kan gjere unntak får verneforskrifta når føremålet med vernet tilseier det, for vitskaplege granskingar, arbeid av vesentleg verdi for samfunnet og i andre særskilde høve når det ikkje strir mot føremålet med vernet.

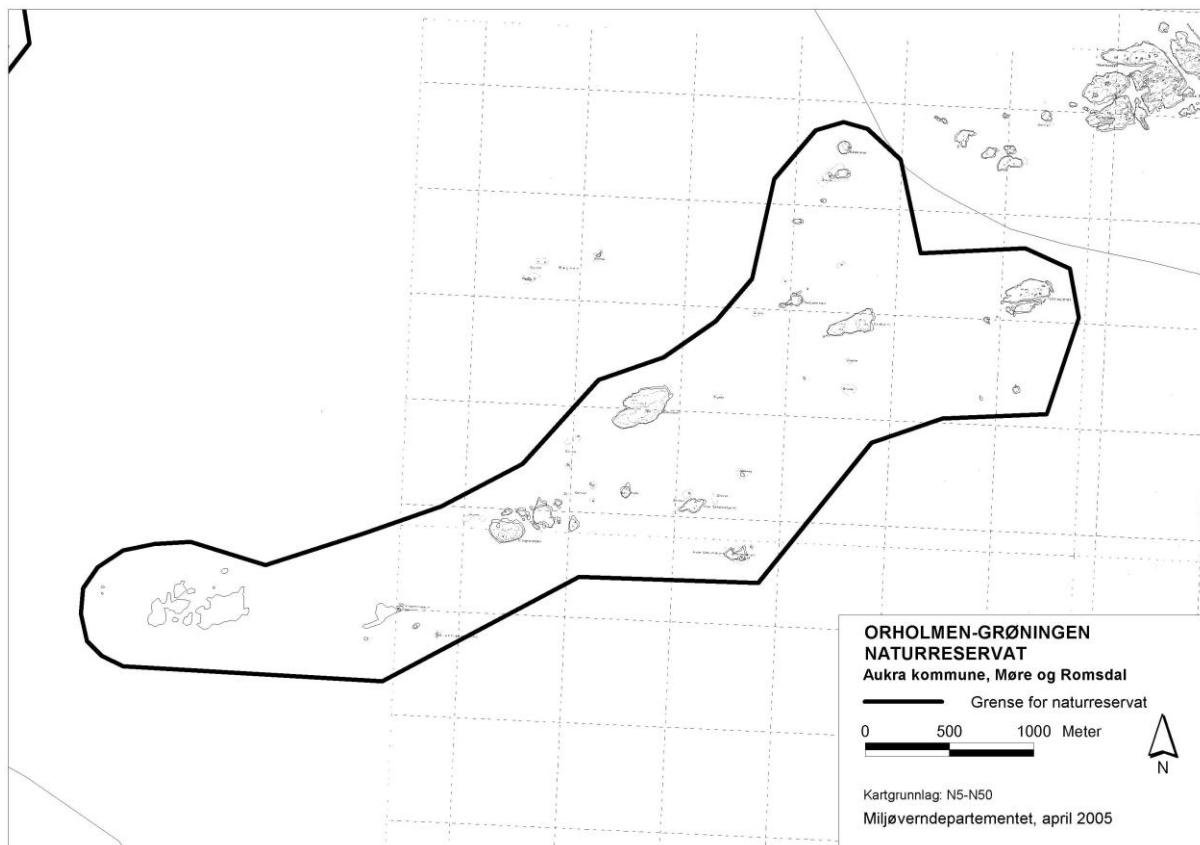
IX

Forvaltninga av verneforskrifta er lagt til Fylkesmannen i Møre og Romsdal.

X

Denne forskrifta tek til å gjelde straks.

Utkast – Framlegg til verneplan for hekkande sjøfugl
Møre og Romsdal



Utkast – Framlegg til verneplan for hekkande sjøfugl
Møre og Romsdal

Tromskjera - Mannskjera

KOMMUNE:	1551 Eide og 1554 Averøy
KARTBLAD (M-711):	1321-III Bremsnes
UTM (EUREF89):	32VMQ1590
LANDAREAL (M ²):	84542
SJØAREAL (M ²):	2627509
GARDS- OG BRUKSNR:	110/1 111/1 112/1

OMRÅDESKILDRING:

Skjærgardsområde på grensa mellom Eide og Averøy kommunar. Mindre, flatelendte holmar med oppsprukke berg og noko grasvokster. Området ligg innafør det nasjonalt viktige kulturlandskapet langs Hustadvika. Det er likevel ikkje knytt særskilte interesser til desse holmane i så måte.

VERDIVURDERING: 3

HEKKANDE SJØFUGL:

Periode	1975	2001
Ærfugl	spreidde par	3 hoer
Svartbak	ca 25 par	42 par (min)
Makrellterne	ca 115 par	
Teist	ca 10 par	
Grågås		3 par (min)
Fiskemåse		20 par (min)
Tjuvjo		1 par
Totalbestand alle artar:	ca 250 par	69 par

NATURFAGLEGE MERKNADER:

UTFØRTE INNGREP: Ingen

PLANSTATUS: Det aktuelle verneområdet er avsatt til fiske-, natur- og friluftsområde i kommuneplanen for Eide. I Averøy kommune er det aktuelle verneområdet regulert til bandlagt/skal bandlegges som naturområde i kommuneplanen av 1992.

OPPSTARTSMØTE: Møte 05.05.2004 med Eide kommune og 13.05.2004 med Averøy kommune. Møte 3.05.2004 på Strømsholmen der ein rettighetshavar møtte.

INNKOMNE MERKNADER:

KJENDE INTERESSEKONFLIKTER: Holmane ligg nær Atlanterhavsvegen og det er uvisst i kva grad det er forstyrning i samband med dykking eller fiske frå båt. Det ligg føre planar for havvindmøller innan verneområdet.

Forskrift om vern av Tromskjera - Mannskjera Naturreservat i Averøy og Eide kommune, Møre og Romsdal fylke

I

Fastsett ved kongeleg resolusjon av.....i medhald av lov av 19. juni 1970 nr. 63 om naturvern, § 8, jfr. § 10 og §§ 21, 22 og 23. Fremja av Miljøverndepartementet.

II

Det verna området vedkjem følgjande gnr./bnr.: 110/1 111/1 112/1

Reservatet er på om lag 2712 dekar, av dette er om lag 85 dekar landareal og om lag 2627 sjøareal.

Grensene for reservatet går fram av vedlagde kart i målestokk 1:, datert Miljøverndepartementet (mnd. og år). Dei nøyaktige grensene for reservatet skal merkast av i marka. Knekkpunkta skal koordinatfestast.

Forskrifta med kart blir arkivert i kommune, hos Fylkesmannen i Møre og Romsdal, i Direktoratet for naturforvaltning og i Miljøverndepartementet.

III

Føremålet med fredinga er å ta vare på ein viktig hekkelokalitet for sjøfugl med naturleg tilhøyrande vegetasjon og dyreliv.

IV - VI

For reservatet gjeld følgjande reglar:

Vegetasjon:

All vegetasjon på land og i sjø, også daude planter, er freda mot skade og øydelegging. Det er forbode å fjerne planter eller plantedelar frå reservatet. Tang- og taresanking er forbode. Nye planteartar må ikkje innførast. Planting og såing av tre er forbode.

Det er likevel lov å sanke bær og sopp

Jakt, fiske og fangst:

Alt dyreliv, herunder hi- og reirplassar er verna mot skade og øydelegging. Nye dyreartar må ikkje førast inn. Utsetting av vilt er forbode.

Jakt og fangst i tråd med viltlova vil vere lov. Jakt på sel er tillate etter gjeldande lovverk.

Utkast – Framlegg til verneplan for hekkande sjøfugl Møre og Romsdal

Fiske, og fjerning av marine, virvellause dyr for hand, etter gjeldande lover og forskrifter er lov når utøvaren ikkje er omfatta av ferdselsforbodet.

Ferdselsforbod

All ferdsel skal skje omsynsfullt og forsiktig i samsvar med fredingas formål. Det er forbod mot ilandstiging og ferdsel på alt landareal i dei freda områda i perioden frå 1/5 til og med 31/7.

Start, landing og lågtflyging under 300 meter med luftfartøy er forbode. Motorisert ferdsel til lands er forbode. Forbodet gjeld også motorar på modellbåtar, modellfly og lignende

Bygg, anlegg, forurensing m.m.:

Det må ikkje setjast i verk tiltak som kan endre dei naturlege tilhøva, som t.d. oppføring av bygningar, brygger, anlegg og andre faste innretningar, havbruksanlegg, opplag av båtar o.l., framføring av nye leidningar og kablar, bygging av vegar, drenering, uttak av masse, oppfylling, planering og lagring av masse over eller under havflata, tømning av avfall eller anna forureining. Opplistinga er ikkje uttømmmande.

Nødvendig ferdsel, drift og vedlikehold i høve eksisterande verksemd og anlegg.

Gjennomføring av militær, operativ verksemd og tiltak i samband med ambulanse-, rednings-, politi-, brannvesen-, oppsyns- og forvaltningsverksemd vil vere lov. Det samme vil Drift og vedlikehald av kystverket og televerket sine anlegg, eksisterande kraftliner og sjøkablar og ferdsel i samband med dette. Tradisjonelt sauebeite, og naudsynt ferdsel i samband med tilsyn av beitedyr, gjødsling av beite og vedlikehald av eksisterande gjerde m.v. er lov.

Forvaltningsstyremakta kan i tillegg gje løyve til:

Felling av vilt som valdar vesentleg skade.

Motorferdsel i samband med dei lovlege tiltaka nemnt ovafor.

Rydding av vegetasjon m.v. når det ikkje strir mot føremålet med vernet og er i samsvar med godkjend forvaltningsplan.

Etablering av nye anlegg for kystverket.

Vedlikehald og restaurering av kultuminne.

VII

Forvaltningsstyremakta, eller den som forvaltningsstyremakta gjev fullmakt, kan gjennomføre skjøtselstiltak i samsvar med føremålet med vernet. Det kan utarbeidast forvaltningsplan, som skal innehalde nærare retningsliner for gjennomføring av skjøtselstiltak.

VIII

Forvaltningsstyremakta kan gjere unntak får verneforskrifta når føremålet med vernet tilseier det, for vitskaplege granskingar, arbeid av vesentleg verdi for samfunnet og i andre særskilde høve når det ikkje strir mot føremålet med vernet.

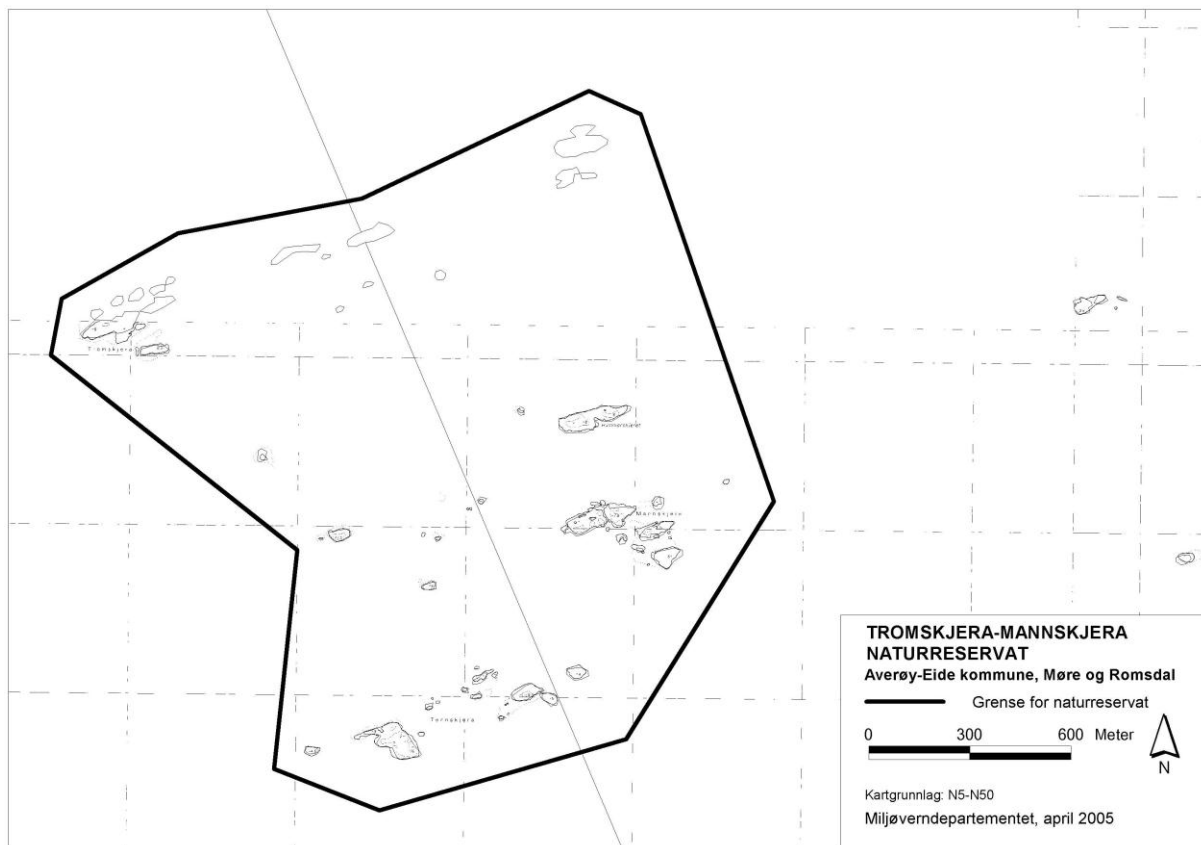
IX

Forvaltninga av verneforskrifta er lagt til Fylkesmannen i Møre og Romsdal.

X

Denne forskrifta tek til å gjelde straks.

Utkast – Framlegg til verneplan for hekkande sjøfugl
Møre og Romsdal



Utkast – Framlegg til verneplan for hekkande sjøfugl
Møre og Romsdal

Orskjeran

KOMMUNE: 1551 Eide og 1554 Averøy
KARTBLAD (M-711): 1321-III Bremsnes
UTM (EUREF89): 32VMQ1199 - 1398
LANDAREAL (M²): 199411
SJØAREAL (M²): 10496518
GARDS- OG BRUKSNR: Ukjent grbrnr., eigar Statsskog

OMRÅDESKILDRING:

Eit større skjærgardsområde på grensa mellom Eide og Averøy kommunar med fleire titals små flatlendte holmar og skjer. Området er særskild eksponert for ver og vind. Svaberg med holar og sprekkar og litt grasvokster på dei største holmane.

VERDIVURDERING: 2

HEKKANDE SJØFUGL:

Periode	1974 - 75	1990	1997	1999
Toppskarv	ca 15 par	?	225 par	200 par
Ærfugl	ca 10 par	Ca 15 par	spreidde par	
Fiskemåse	5 - 10 par	ca 5 par		
Gråmåse		Ca 20 par	ca 20 par	
Sildemåse			1 par	
Svarbak	ca 40 par	Ca 95 par	ca 15 par	
Krykkje	0 - 20 par			
Makrellterne	ca 30 par			
Raudnebbterne	150 - 200 par	ca 5 par		
Makrellterne/Raudn.terne			ca 35 par	
Teist	ca 20 par	7 par +	5 par +	
Totalbestand alle artar:	250 - 350 par	Ca 225 par	ca 300 par	

NATURFAGLEGE MERKNADER: I tillegg hekkar tjeld og skjerpplerke. Fleire sjøfuglartar overvintrar i gruntvassområda kring Orskjera. Talrikast er skarv, måsar, havelle og ærfugl og det samla talet kan vere fleire hundre. I 1999 var det ein minimumsproduksjon på 267 toppskarvunger (ringmerka). Dei marinbiologiske interessene er også store. Orskjera er ein svært viktig kasteplass for steinkobbe og havert har tilhald jamnleg.

UTFØRTE INNGREP: Ingen

PLANSTATUS: Det aktuelle verneområdet er avsatt til fiske-, natur- og friluftsområde i kommuneplanen for Eide.

OPPSTARTSMØTE: Møte 05.05.2004 med Eide kommune og 13.05.2004 med Averøy kommune.

INNKOMNE MERKNADER: Ein merknad frå Strømsholmen Sjøsportsenter.

KJENDE INTERESSEKONFLIKTER: Det ligg føre planar om havvindmøller på Orskjeran.

Utkast – Framlegg til verneplan for hekkande sjøfugl
Møre og Romsdal

Forskrift om vern av Orskjeran Naturreservat i Averøy og Eide kommune, Møre og Romsdal fylke

I

Fastsett ved kongeleg resolusjon av.....i medhald av lov av 19. juni 1970 nr. 63 om naturvern, § 8, jfr. § 10 og §§ 21, 22 og 23. Fremja av Miljøverndepartementet.

II

Det verna området vedkjem følgjande gnr./bnr.: Ukjent grbrnr., eigar Statsskog

Reservatet er på om lag 10696 dekar, av dette er om lag 199 dekar landareal og om lag 10497 sjøareal.

Grensene for reservatet går fram av vedlagde kart i målestokk 1:, datert Miljøverndepartementet (mnd. og år). Dei nøyaktige grensene for reservatet skal merkast av i marka. Knekkpunkta skal koordinatfestast.

Forskrifta med kart blir arkivert i kommune, hos Fylkesmannen i Møre og Romsdal, i Direktoratet for naturforvaltning og i Miljøverndepartementet.

III

Føremålet med fredinga er å ta vare på ein viktig hekkelokalitet for sjøfugl med naturleg tilhøyrande vegetasjon og dyreliv.

IV - VI

For reservatet gjeld følgjande reglar:

Vegetasjon:

All vegetasjon på land og i sjø, også daude planter, er freda mot skade og øydelegging. Det er forbode å fjerne planter eller plantedelar frå reservatet. Tang- og taresanking er forbode. Nye planteartar må ikkje innførast. Planting og såing av tre er forbode.

Det er likevel lov å sanke bær og sopp

Jakt, fiske og fangst:

Alt dyreliv, herunder hi- og reirplassar er verna mot skade og øydelegging. Nye dyreartar må ikkje førast inn. Utsetting av vilt er forbode.

Jakt og fangst i tråd med viltlova vil vere lov. Jakt på sel er tillate etter gjeldande lovverk.

Utkast – Framlegg til verneplan for hekkande sjøfugl
Møre og Romsdal

Fiske, og fjerning av marine, virvellause dyr for hand, etter gjeldande lover og forskrifter er lov når utøvaren ikkje er omfatta av ferdselsforbodet.

Ferdselsforbod

All ferdsel skal skje omsynsfullt og forsiktig i samsvar med fredingas formål. Det er forbod mot ilandstiging og ferdsel på alt landareal i dei freda områda i perioden frå 1/5 til og med 31/7.

Start, landing og lågtflyging under 300 meter med luftfartøy er forbode. Motorisert ferdsel til lands er forbode. Forbodet gjeld også motorar på modellbåtar, modellfly og lignende

Bygg, anlegg, forurensing m.m.:

Det må ikkje setjast i verk tiltak som kan endre dei naturlege tilhøva, som t.d. oppføring av bygningar, brygger, anlegg og andre faste innretningar, havbruksanlegg, opplag av båtar o.l., framføring av nye leidningar og kablar, bygging av vegar, drenering, uttak av masse, oppfylling, planering og lagring av masse over eller under havflata, tømning av avfall eller anna forureining. Opplistinga er ikkje uttømmmande.

Nødvendig ferdsel, drift og vedlikehold i høve eksisterande verksemd og anlegg.

Gjennomføring av militær, operativ verksemd og tiltak i samband med ambulanse-, rednings-, politi-, brannvesen-, oppsyns- og forvaltningsverksemd vil vere lov. Det samme vil Drift og vedlikehald av kystverket og televerket sine anlegg, eksisterande kraftliner og sjøkablar og ferdsel i samband med dette. Tradisjonelt sauebeite, og naudsynt ferdsel i samband med tilsyn av beitedyr, gjødsling av beite og vedlikehald av eksisterande gjerde m.v. er lov.

Forvaltningsstyremakta kan i tillegg gje løyve til:

Felling av vilt som valdar vesentleg skade.

Motorferdsel i samband med dei lovlege tiltaka nemnt ovafor.

Rydding av vegetasjon m.v. når det ikkje strir mot føremålet med vernet og er i samsvar med godkjend forvaltningsplan.

Etablering av nye anlegg for kystverket.

Vedlikehald og restaurering av kultuminne.

VII

Forvaltningsstyremakta, eller den som forvaltningsstyremakta gjev fullmakt, kan gjennomføre skjøtselstiltak i samsvar med føremålet med vernet. Det kan utarbeidast forvaltningsplan, som skal innehalde nærare retningsliner for gjennomføring av skjøtselstiltak.

VIII

Forvaltningsstyremakta kan gjere unntak får verneforskrifta når føremålet med vernet tilseier det, for vitskaplege granskingar, arbeid av vesentleg verdi for samfunnet og i andre særskilde høve når det ikkje strir mot føremålet med vernet.

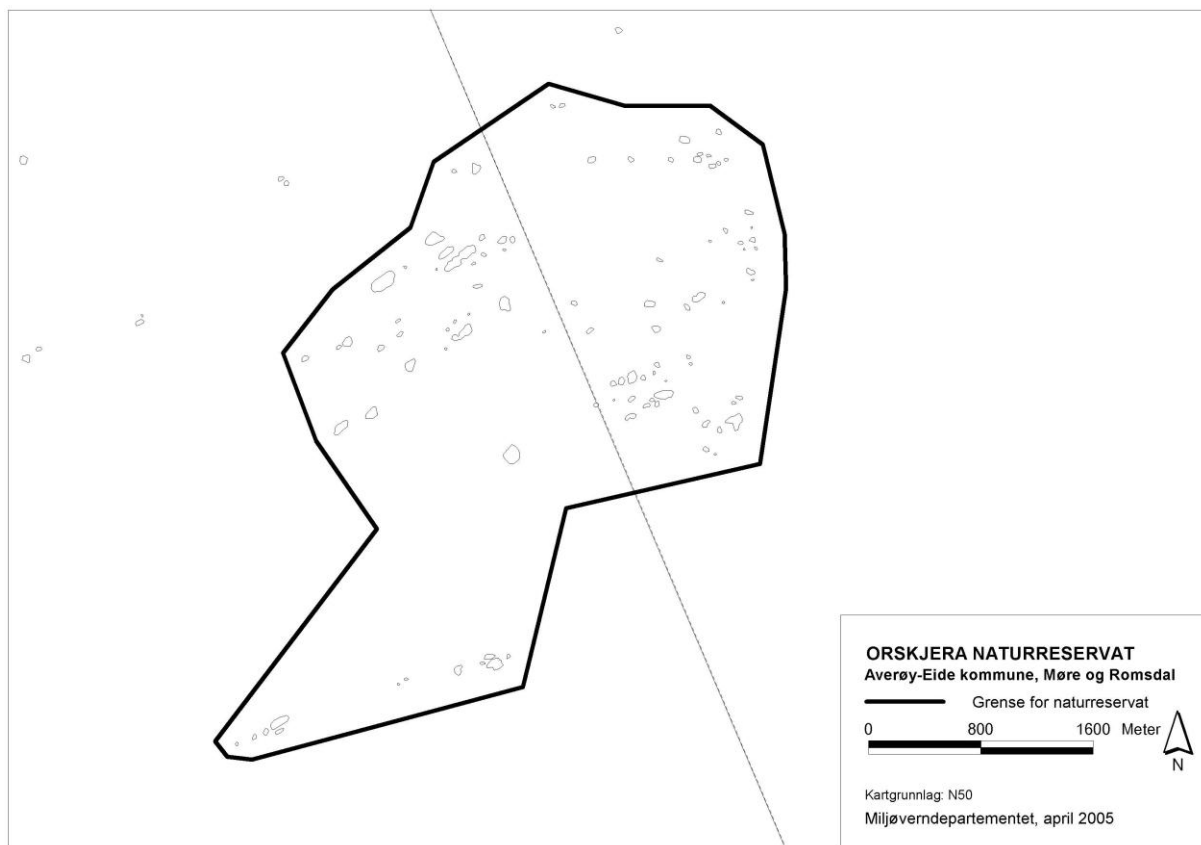
IX

Forvaltninga av verneforskrifta er lagt til Fylkesmannen i Møre og Romsdal.

X

Denne forskrifta tek til å gjelde straks.

Utkast – Framlegg til verneplan for hekkande sjøfugl
Møre og Romsdal



Utkast – Framlegg til verneplan for hekkande sjøfugl
Møre og Romsdal

Fugløya

KOMMUNE: 1556 Frei
KARTBLAD (M-711): 1321-II Kristiansund
UTM (EUREF89): 32VMQ378967
LANDAREAL (M²): 38333
SJØAREAL (M²): 223512
GARDS- OG BRUKSNR: 45/1

OMRÅDESKILDRING:

Flatlendt, mindre øy mellom Frei og Kristiansund. Eit gardsbruk (fracflytta i 2003). Stort sett kulturreng og strandeng. Kulturinteressene er vesentlege i lokal samanheng og Fugløya var inne i biletet i samband med markeringa av kulturminneåret 1997.

VERDIVURDERING: 3

HEKKANDE SJØFUGL:

Periode:	1990	1998	2001	2002
Ærfugl	ca 15 par	5 - 10 par	1 par	15
Fiskemåse	ca 150 par	150 - 200 par	200 par (min)	450 par (min)
Gråmåse		1 - 2 par		5 par (min)
Svartbak	1 par			2 par
Raudnebbterne		20 - 30 par		
Terner (ubestemt)	ca 50 par		1 par	300 (min)
Grågåås			3 par (min)	5
Siland			1 par	
Tjeld				
Totalbestand alle artar:	ca 215 par	175 - 240 par	206 par	796* par

NATURFAGLEGE MERKNADER: Fleire par stokkand, siland, tjeld, storspove og strandsnipe hekkar. 2001: 7 ungar av grågåås observert. 2002: Storspove, kanadagåås og kjærpiplerke (* er minimumstal par alle artar)

UTFØRTE INNGREP: Bygningar på småbruket aust på øya.

PLANSTATUS: Det ligg inne eit motsegn i kommuneplanen for det aktuelle verneområdet. Foreslått som LNF område med vekt på naturområde i den nye kommuneplanen.

OPPSTARTSMØTE: Møte 12.10.2004 med kommunen.

INNKOMNE MERKNADER:

KJENDE INTERESSEKONFLIKTER: Ingen.

Forskrift om vern av Fugleøya Naturreservat i Frei kommune, Møre og Romsdal fylke

I

Fastsett ved kongeleg resolusjon av.....i medhald av lov av 19. juni 1970 nr. 63 om naturvern, § 8, jfr. § 10 og §§ 21, 22 og 23. Fremja av Miljøverndepartementet.

II

Det verna området vedkjem følgjande gnr./bnr.: 45/1

Reservatet er på om lag 262 dekar, av dette er om lag 38 dekar landareal og om lag 224 sjøareal.

Grensene for reservatet går fram av vedlagde kart i målestokk 1:, datert Miljøverndepartementet (mnd. og år). Dei nøyaktige grensene for reservatet skal merkast av i marka. Knekkpunkta skal koordinatfestast.

Forskrifta med kart blir arkivert i kommune, hos Fylkesmannen i Møre og Romsdal, i Direktoratet for naturforvaltning og i Miljøverndepartementet.

III

Føremålet med fredinga er å ta vare på ein viktig hekkelokalitet for sjøfugl med naturleg tilhøyrande vegetasjon og dyreliv.

IV - VI

For reservatet gjeld følgjande reglar:

Vegetasjon:

All vegetasjon på land og i sjø, også daude planter, er freda mot skade og øydelegging. Det er forbode å fjerne planter eller plantedelar frå reservatet. Tang- og taresanking er forbode. Nye planteartar må ikkje innførast. Planting og såing av tre er forbode.

Det er likevel lov å sanke bær og sopp

Jakt, fiske og fangst:

Alt dyreliv, herunder hi- og reirplassar er verna mot skade og øydelegging. Nye dyreartar må ikkje førast inn. Utsetting av vilt er forbode.

Jakt og fangst i tråd med viltlova vil vere lov. Jakt på sel er tillate etter gjeldande lovverk.

Utkast – Framlegg til verneplan for hekkande sjøfugl Møre og Romsdal

Fiske, og fjerning av marine, virvellause dyr for hand, etter gjeldande lover og forskrifter er lov når utøvaren ikkje er omfatta av ferdselsforbodet.

Ferdselsforbod

All ferdsel skal skje omsynsfullt og forsiktig i samsvar med fredingas formål. Det er forbod mot ilandstiging og ferdsel på alt landareal i dei freda områda i perioden frå 1/5 til og med 31/7.

Start, landing og lågtflyging under 300 meter med luftfartøy er forbode. Motorisert ferdsel til lands er forbode. Forbodet gjeld også motorar på modellbåtar, modellfly og lignende

Bygg, anlegg, forurensing m.m.:

Det må ikkje setjast i verk tiltak som kan endre dei naturlege tilhøva, som t.d. oppføring av bygningar, brygger, anlegg og andre faste innretningar, havbruksanlegg, opplag av båtar o.l., framføring av nye leidningar og kablar, bygging av vegar, drenering, uttak av masse, oppfylling, planering og lagring av masse over eller under havflata, tømning av avfall eller anna forureining. Opplistinga er ikkje uttømmmande.

Nødvendig ferdsel, drift og vedlikehold i høve eksisterande verksemd og anlegg.

Gjennomføring av militær, operativ verksemd og tiltak i samband med ambulanse-, rednings-, politi-, brannvesen-, oppsyns- og forvaltningsverksemd vil vere lov. Det samme vil Drift og vedlikehald av kystverket og televerket sine anlegg, eksisterande kraftliner og sjøkablar og ferdsel i samband med dette. Tradisjonelt sauebeite, og naudsynt ferdsel i samband med tilsyn av beitedyr, gjødsling av beite og vedlikehald av eksisterande gjerde m.v. er lov.

Forvaltningsstyremakta kan i tillegg gje løyve til:

Felling av vilt som valdar vesentleg skade.

Motorferdsel i samband med dei lovlege tiltaka nemnt ovafor.

Rydding av vegetasjon m.v. når det ikkje strir mot føremålet med vernet og er i samsvar med godkjend forvaltningsplan.

Etablering av nye anlegg for kystverket.

Vedlikehald og restaurering av kultuminne.

VII

Forvaltningsstyremakta, eller den som forvaltningsstyremakta gjev fullmakt, kan gjennomføre skjøtselstiltak i samsvar med føremålet med vernet. Det kan utarbeidast forvaltningsplan, som skal innehalde nærare retningsliner for gjennomføring av skjøtselstiltak.

VIII

Forvaltningsstyremakta kan gjere unntak får verneforskrifta når føremålet med vernet tilseier det, for vitskaplege granskingar, arbeid av vesentleg verdi for samfunnet og i andre særskilde høve når det ikkje strir mot føremålet med vernet.

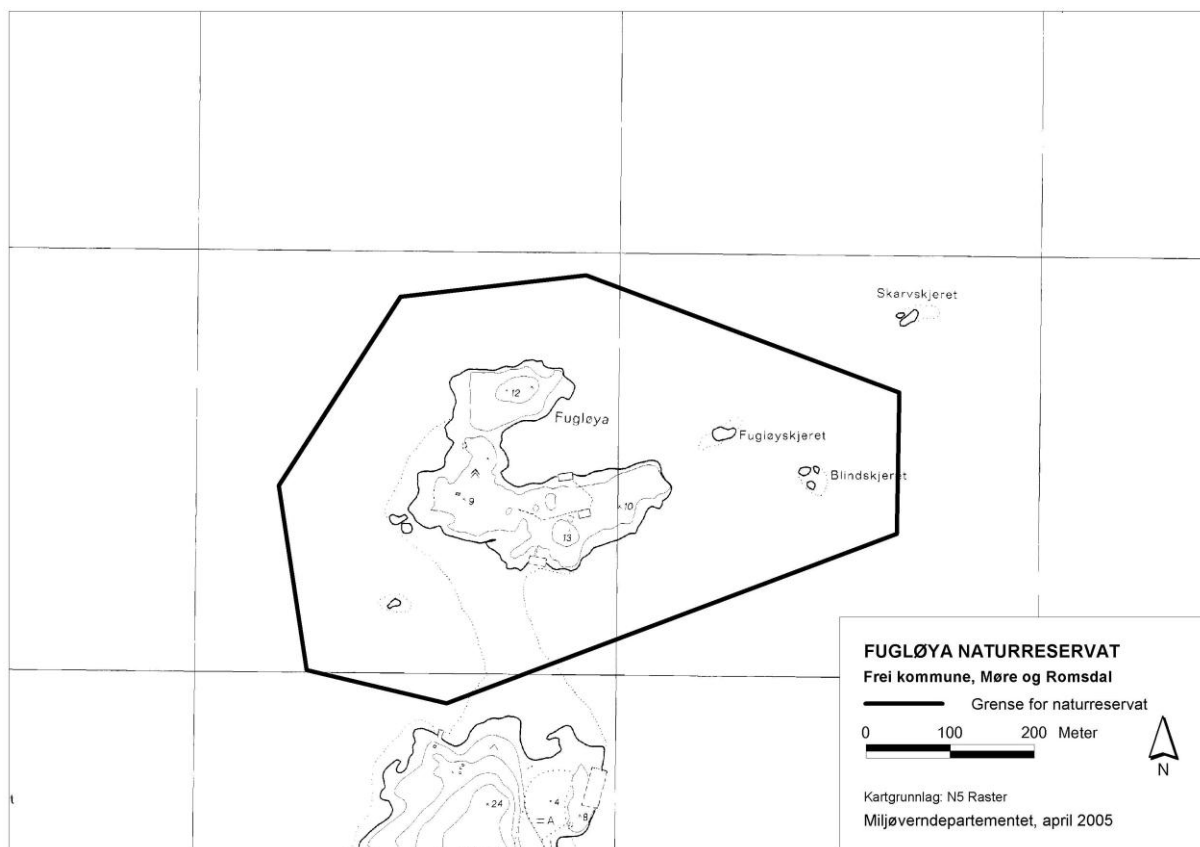
IX

Forvaltninga av verneforskrifta er lagt til Fylkesmannen i Møre og Romsdal.

X

Denne forskrifta tek til å gjelde straks.

Utkast – Framlegg til verneplan for hekkande sjøfugl
Møre og Romsdal



Utkast – Framlegg til verneplan for hekkande sjøfugl
Møre og Romsdal

Bøfjordholmane

KOMMUNE: 1566 Surnadal
KARTBLAD (M-711): 1421-III Halså
UTM (EUREF89): 32VMQ6787
LANDAREAL (M²): 25433
SJØAREAL (M²): 309361
GARDS- OG BRUKSNR: 90/1 96/1,2

OMRÅDESKILDRING:

Ei handfull holmar i Bøfjorden. Dei største er skogkledd, elles noko gras og urtevegetasjon. Stor biologisk produksjon i gruntområda ved holmane og inn mot sundet mellom Bøfjorden og Åsskardfjorden.

VERDIVURDERING: 3

HEKKANDE SJØFUGL:

Periode:	1978	1991	2001
Ærfugl	einskilde par	ca 5 par	14 ind.
Fiskemåse	ca 100 par	ca 90 par	444 ind.
Sildemåse		1 par	1 ind.
Gråmåse		1 par	
Svartbak	1 par	1 par	5 par
Terne ubestemt	ca 50 par	ca 50 par	109 par
Grågås			15 ind.
Kvitkinngås			5 ind.
Tjeld			31 ind.
Raudstilk			1 ind.
Totalbestand alle artar:	ca 150 par	ca 150 par	739 ind.

NATURFAGLEGE MERKNADER: Andre hekkande artar er siland, kanadagås, gråhegre og tjeld. Det er etter måten langt til næraste alternative hekkeplassar i desse fjordstroka. 2001: Ytre holmen hadde svært god bestand av fiskemåse. På midtre holmen var det ikkje registrert måseungar ved ilandstigning. Dei fleste tjeld og vipar på denne holmen var ikkje-hekkarar. Store mengder mytefjær av gås. På indre holmen fanst 49 makrellterne-reir med egg. Ungane av grågjæss og kvitkinngjæss var ikkje flygedyktige og la seg på sjøen.

UTFØRTE INNGREP: Sauebeiting år om anna.

PLANSTATUS: Det aktuelle landarealet i verneområdet er avsatt til landbruks-, natur- og friluftsområde i kommuneplanen (av 05.10.2000). Sjøområdet er regulert til NFFF (kystsonoplan 18.11.2004).

OPPSTARTSMØTE:

INNKOMNE MERKNADER: Ein uttale frå rettighetshavar med grbrnr.90/1.

KJENDE INTERESSEKONFLIKTER: Avgrensa bruk i friluftssamanheng.

Forskrift om vern av Bøfjordholmane Naturreservat i Surnadal kommune, Møre og Romsdal fylke

I

Fastsett ved kongeleg resolusjon av.....i medhald av lov av 19. juni 1970 nr. 63 om naturvern, § 8, jfr. § 10 og §§ 21, 22 og 23. Fremja av Miljøverndepartementet.

II

Det verna området vedkjem følgjande gnr./bnr.: 90/1 96/1,2

Reservatet er på om lag 334 dekar, av dette er om lag 25 dekar landareal og om lag 309 sjøareal.

Grensene for reservatet går fram av vedlagde kart i målestokk 1:, datert Miljøverndepartementet (mnd. og år). Dei nøyaktige grensene for reservatet skal merkast av i marka. Knekkpunkta skal koordinatfestast.

Forskrifta med kart blir arkivert i kommune, hos Fylkesmannen i Møre og Romsdal, i Direktoratet for naturforvaltning og i Miljøverndepartementet.

III

Føremålet med fredinga er å ta vare på ein viktig hekkelokalitet for sjøfugl med naturleg tilhøyrande vegetasjon og dyreliv.

IV - VI

For reservatet gjeld følgjande reglar:

Vegetasjon:

All vegetasjon på land og i sjø, også daude planter, er freda mot skade og øydelegging. Det er forbode å fjerne planter eller plantedelar frå reservatet. Tang- og taresanking er forbode. Nye planteartar må ikkje innførast. Planting og såing av tre er forbode.

Det er likevel lov å sanke bær og sopp

Jakt, fiske og fangst:

Alt dyreliv, herunder hi- og reirplassar er verna mot skade og øydelegging. Nye dyreartar må ikkje førast inn. Utsetting av vilt er forbode.

Jakt og fangst i tråd med viltlova vil vere lov. Jakt på sel er tillate etter gjeldande lovverk.

Utkast – Framlegg til verneplan for hekkande sjøfugl
Møre og Romsdal

Fiske, og fjerning av marine, virvellause dyr for hand, etter gjeldande lover og forskrifter er lov når utøvaren ikkje er omfatta av ferdselsforbodet.

Ferdselsforbod

All ferdsel skal skje omsynsfullt og forsiktig i samsvar med fredingas formål. Det er forbod mot ilandstiging og ferdsel på alt landareal i dei freda områda i perioden frå 1/5 til og med 31/7.

Start, landing og lågtflyging under 300 meter med luftfartøy er forbode. Motorisert ferdsel til lands er forbode. Forbodet gjeld også motorar på modellbåtar, modellfly og lignende

Bygg, anlegg, forurensing m.m.:

Det må ikkje setjast i verk tiltak som kan endre dei naturlege tilhøva, som t.d. oppføring av bygningar, brygger, anlegg og andre faste innretningar, havbruksanlegg, opplag av båtar o.l., framføring av nye leidningar og kablar, bygging av vegar, drenering, uttak av masse, oppfylling, planering og lagring av masse over eller under havflata, tømning av avfall eller anna forureining. Opplistinga er ikkje uttømmmande.

Nødvendig ferdsel, drift og vedlikehold i høve eksisterande verksemd og anlegg.

Gjennomføring av militær, operativ verksemd og tiltak i samband med ambulanse-, rednings-, politi-, brannvesen-, oppsyns- og forvaltningsverksemd vil vere lov. Det samme vil Drift og vedlikehald av kystverket og televerket sine anlegg, eksisterande kraftliner og sjøkablar og ferdsel i samband med dette. Tradisjonelt sauebeite, og naudsynt ferdsel i samband med tilsyn av beitedyr, gjødsling av beite og vedlikehald av eksisterande gjerde m.v. er lov.

Forvaltningsstyremakta kan i tillegg gje løyve til:

Felling av vilt som valdar vesentleg skade.

Motorferdsel i samband med dei lovlege tiltaka nemnt ovafor.

Rydding av vegetasjon m.v. når det ikkje strir mot føremålet med vernet og er i samsvar med godkjend forvaltningsplan.

Etablering av nye anlegg for kystverket.

Vedlikehald og restaurering av kultuminne.

VII

Forvaltningsstyremakta, eller den som forvaltningsstyremakta gjev fullmakt, kan gjennomføre skjøtselstiltak i samsvar med føremålet med vernet. Det kan utarbeidast forvaltningsplan, som skal innehalde nærare retningsliner for gjennomføring av skjøtselstiltak.

VIII

Forvaltningsstyremakta kan gjere unntak får verneforskrifta når føremålet med vernet tilseier det, for vitskaplege granskingar, arbeid av vesentleg verdi for samfunnet og i andre særskilde høve når det ikkje strir mot føremålet med vernet.

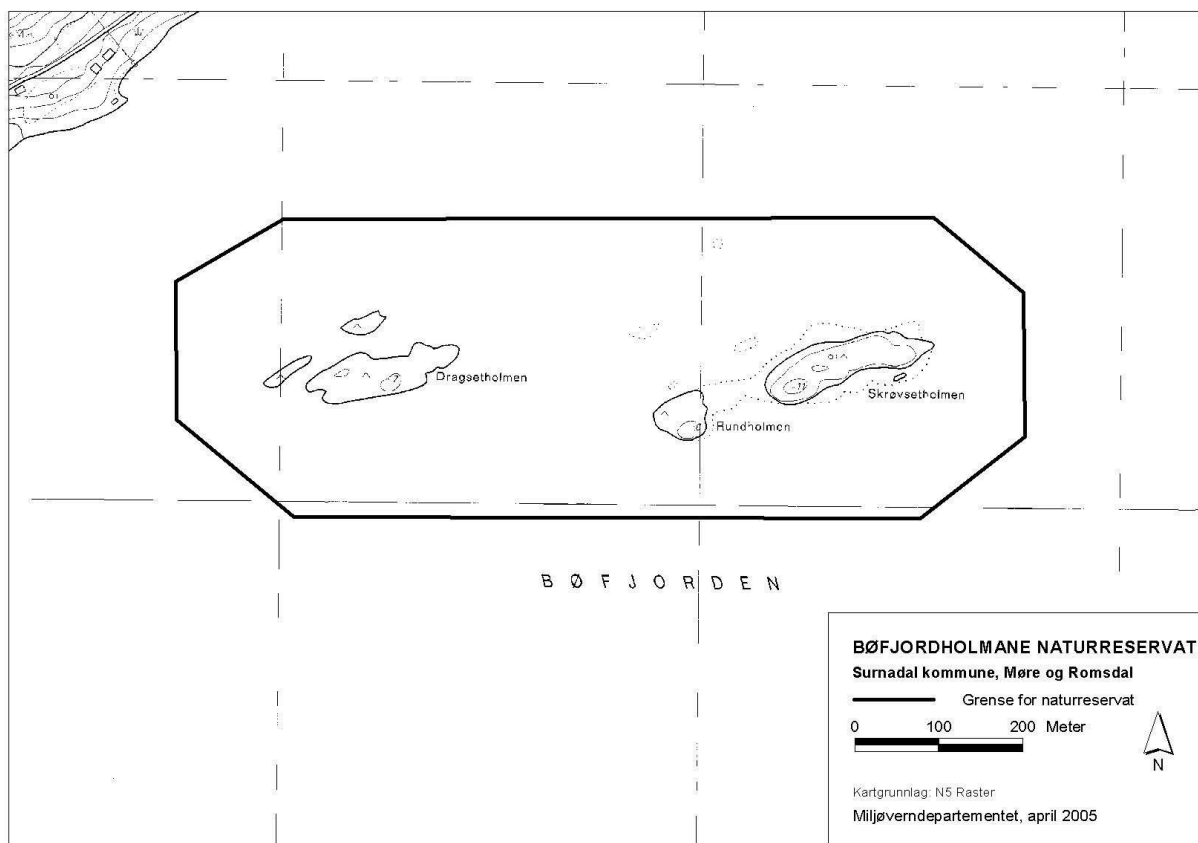
IX

Forvaltninga av verneforskrifta er lagt til Fylkesmannen i Møre og Romsdal.

X

Denne forskrifta tek til å gjelde straks.

Utkast – Framlegg til verneplan for hekkande sjøfugl
Møre og Romsdal



Utkast – Framlegg til verneplan for hekkande sjøfugl
Møre og Romsdal

Eidsholmen

KOMMUNE: 1569 Aure
KARTBLAD (M-711): 1421-IV Skardsøya
UTM (EUREF89): 32VMR767195
LANDAREAL (M²): 22373
SJØAREAL (M²): 85012
GARDS- OG BRUKSNR: 36/1

OMRÅDESKILDRING: Holme ved Eidestranda.

VERDIVURDERING: 3

HEKKANDE SJØFUGL:

Periode	1978	1991	2001
Ærfugl		einskilde par	5 ind.
Fiskemåse	17 par	12 par	ca. 100 par
Raudn./Makrellterne	ca 10 par	ca 60 par	3 par
Grågås			7 ind.
Gråmåse			35 ind.
Svartbak			16 ind.
Tjeld			7 ind.
Totalbestand alle artar:	25 - 30 par	ca 75 par	276 ind.

NATURFAGLEGE MERKNADER: Det hekkar grågås på øya. Det ligg ikkje føre konkrete teljingar frå seinare år, men det er klart at aktiviteten er stor, både med gråmåse, svartbak og ternar.

UTFØRTE INNGREP: Flytebrygge frå marina ligg inn i verneområdet.

PLANSTATUS: Det aktuelle landarealet i verneområdet er avsatt til landbruks-, natur- og friluftsområde i kommuneplanen (av 19.09.1991). Sjøområdet er regulert til NFFF (kystsoneplan 03.07.2003). Vi finner ingen dokumentasjon på at det gjeve dispensasjon frå pl.byg.lov til utlegging av flytebrygger på staden.

OPPSTARTSMØTE: Møte 03.05.2004 med kommunen og med rettighetshavarane. To møtte frå rettighetshavarane.

INNKOMNE MERKNADER: Ein uttale frå rettighetshavar med grbrnr.36/1 og nabo med næringsetablering (marina).

KJENDE INTERESSEKONFLIKTER: Marina og flytebryggene som strekk seg nesten ut til holmen.

Utkast – Framlegg til verneplan for hekkande sjøfugl
Møre og Romsdal

Forskrift om vern av Eidsholmen Naturreservat i Aure kommune, Møre og Romsdal fylke

I

Fastsett ved kongeleg resolusjon av.....i medhald av lov av 19. juni 1970 nr. 63 om naturvern, § 8, jfr. § 10 og §§ 21, 22 og 23. Fremja av Miljøverndepartementet.

II

Det verna området vedkjem følgjande gnr./bnr.: 36/1

Reservatet er på om lag 107 dekar, av dette er om lag 22 dekar landareal og om lag 85 sjøareal.

Grensene for reservatet går fram av vedlagde kart i målestokk 1:, datert Miljøverndepartementet (mnd. og år). Dei nøyaktige grensene for reservatet skal merkast av i marka. Knekkpunkta skal koordinatfestast.

Forskrifta med kart blir arkivert i kommune, hos Fylkesmannen i Møre og Romsdal, i Direktoratet for naturforvaltning og i Miljøverndepartementet.

III

Føremålet med fredinga er å ta vare på ein viktig hekkelokalitet for sjøfugl med naturleg tilhøyrande vegetasjon og dyreliv.

IV - VI

For reservatet gjeld følgjande reglar:

Vegetasjon:

All vegetasjon på land og i sjø, også daude planter, er freda mot skade og øydelegging. Det er forbode å fjerne planter eller plantedelar frå reservatet. Tang- og taresanking er forbode. Nye planteartar må ikkje innførast. Planting og såing av tre er forbode.

Det er likevel lov å sanke bær og sopp

Jakt, fiske og fangst:

Alt dyreliv, herunder hi- og reirplassar er verna mot skade og øydelegging. Nye dyreartar må ikkje førast inn. Utsetting av vilt er forbode.

Jakt og fangst i tråd med viltlova vil vere lov. Jakt på sel er tillate etter gjeldande lovverk.

Utkast – Framlegg til verneplan for hekkande sjøfugl Møre og Romsdal

Fiske, og fjerning av marine, virvellause dyr for hand, etter gjeldande lover og forskrifter er lov når utøvaren ikkje er omfatta av ferdselsforbodet.

Ferdselsforbod

All ferdsel skal skje omsynsfullt og forsiktig i samsvar med fredingas formål. Det er forbod mot ilandstiging og ferdsel på alt landareal i dei freda områda i perioden frå 1/5 til og med 31/7.

Start, landing og lågtflyging under 300 meter med luftfartøy er forbode. Motorisert ferdsel til lands er forbode. Forbodet gjeld også motorar på modellbåtar, modellfly og lignende

Bygg, anlegg, forurensing m.m.:

Det må ikkje setjast i verk tiltak som kan endre dei naturlege tilhøva, som t.d. oppføring av bygningar, brygger, anlegg og andre faste innretningar, havbruksanlegg, opplag av båtar o.l., framføring av nye leidningar og kablar, bygging av vegar, drenering, uttak av masse, oppfylling, planering og lagring av masse over eller under havflata, tømning av avfall eller anna forureining. Opplistinga er ikkje uttømmmande.

Nødvendig ferdsel, drift og vedlikehold i høve eksisterande verksemd og anlegg.

Gjennomføring av militær, operativ verksemd og tiltak i samband med ambulanse-, rednings-, politi-, brannvesen-, oppsyns- og forvaltningsverksemd vil vere lov. Det samme vil Drift og vedlikehald av kystverket og televerket sine anlegg, eksisterande kraftliner og sjøkablar og ferdsel i samband med dette. Tradisjonelt sauebeite, og naudsynt ferdsel i samband med tilsyn av beitedyr, gjødsling av beite og vedlikehald av eksisterande gjerde m.v. er lov.

Forvaltningsstyremakta kan i tillegg gje løyve til:

Felling av vilt som valdar vesentleg skade.

Motorferdsel i samband med dei lovlege tiltaka nemnt ovafor.

Rydding av vegetasjon m.v. når det ikkje strir mot føremålet med vernet og er i samsvar med godkjend forvaltningsplan.

Etablering av nye anlegg for kystverket.

Vedlikehald og restaurering av kultuminne.

VII

Forvaltningsstyremakta, eller den som forvaltningsstyremakta gjev fullmakt, kan gjennomføre skjøtselstiltak i samsvar med føremålet med vernet. Det kan utarbeidast forvaltningsplan, som skal innehalde nærare retningsliner for gjennomføring av skjøtselstiltak.

VIII

Forvaltningsstyremakta kan gjere unntak får verneforskrifta når føremålet med vernet tilseier det, for vitskaplege granskingar, arbeid av vesentleg verdi for samfunnet og i andre særskilde høve når det ikkje strir mot føremålet med vernet.

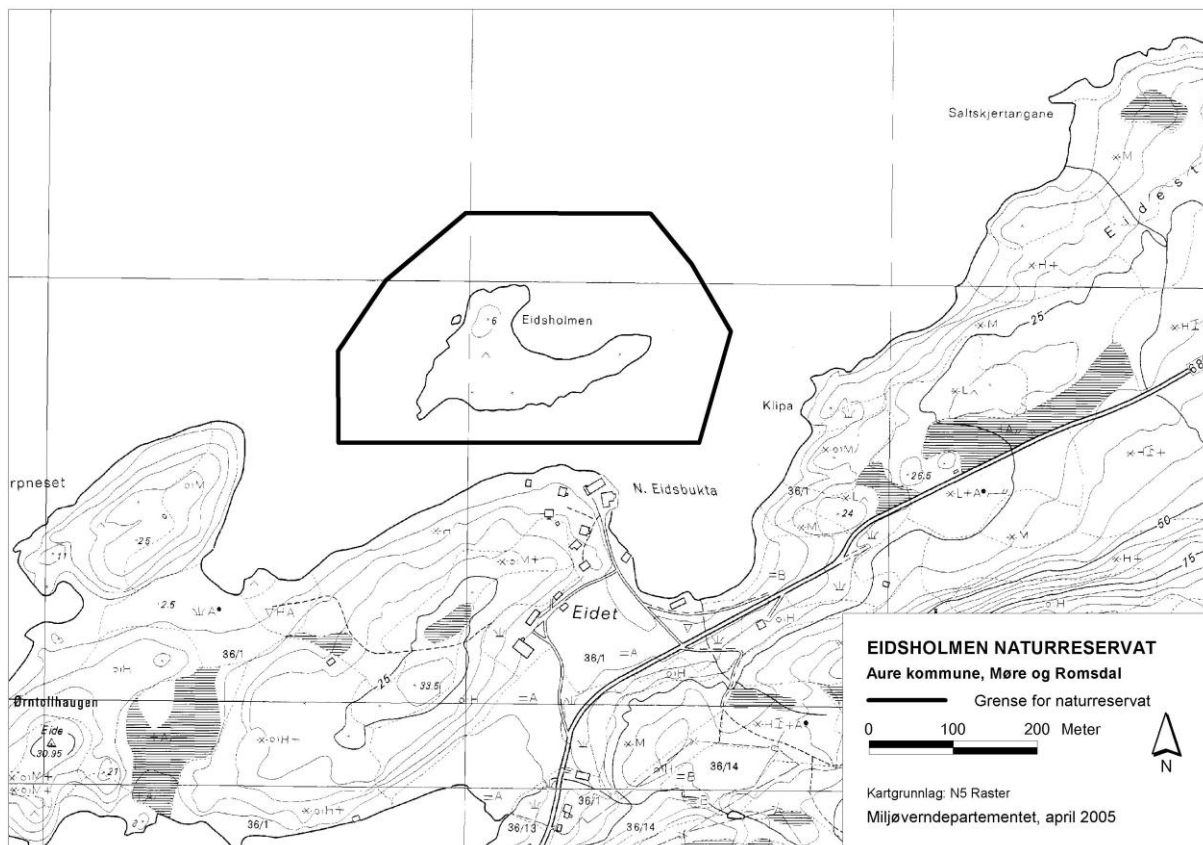
IX

Forvaltninga av verneforskrifta er lagt til Fylkesmannen i Møre og Romsdal.

X

Denne forskrifta tek til å gjelde straks.

Utkast – Framlegg til verneplan for hekkande sjøfugl
Møre og Romsdal



Utkast – Framlegg til verneplan for hekkande sjøfugl
Møre og Romsdal

Skalmen

KOMMUNE:	1573 Smøla
KARTBLAD (M-711):	1321-I Smøla
UTM (EUREF89):	32VMR380388
LANDAREAL (M ²):	232462
SJØAREAL (M ²):	182177
GARDS- OG BRUKSNR:	Ukjent grbrnr., men eigar er Kystverket Midt-Norge

OMRÅDESKILDRING: Høg bergholme, ca 300 m lang, nordvest i Smølaskjergarden. Svært eksponert for ver og vind, og snau med unnatak av noko grasvokster langs toppen.

HEKKANDE SJØFUGL:

Periode	1975*	1990
Fiskemåse	ca 10 par	
Gråmåse	ca 5 par	
Svartbak	ca 125 par	6 par
Krykkje	12 par	
Raudnebbterne		ca 150 par
Totalbestand alle artar:	ca 150 par	ca 155 par

* nokre av desse fuglane hekka på nærliggande skjær.

NATURFAGLEGE MERKNADER: Fuglelivsfreding (artsfreding) sidan 1935. Det hekka ternar på 70-talet også, i storleik 100 - 200 par. I 1975 var det likevel ikkje ternehekking.

UTFØRTE INNGREP: Fyrstasjon

PLANSTATUS: Det aktuelle verneområdet er avsatt til landbruks-, natur- og friluftsområde med forbud mot spredt bolig-, ervervs- og fritidsbebyggelse i kommuneplanen (av 02.09.1993).

OPPSTARTSMØTE:

INNKOMNE MERKNADER:

KJENDE INTERESSEKONFLIKTER: Kystverket vil med det første legge ut Skalmen med grunn og bygningar for sal. **Når det gjeld lokalitetane i Smøla kommune visast elles til «Smølaprosjektet», som vert presentert i eigen rapport.**

Utkast – Framlegg til verneplan for hekkande sjøfugl
Møre og Romsdal

Forskrift om vern av Skalmen Naturreservat i Smøla kommune, Møre og Romsdal fylke

I

Fastsett ved kongeleg resolusjon av.....i medhald av lov av 19. juni 1970 nr. 63 om naturvern, § 8, jfr. § 10 og §§ 21, 22 og 23. Fremja av Miljøverndepartementet.

II

Det verna området vedkjem følgjande gnr./bnr.: Ukjent grbrnr., men eigar er Kystverket Midt-Norge.

Reservatet er på om lag 232 dekar, av dette er om lag 50 dekar landareal og om lag 182 sjøareal.

Grensene for reservatet går fram av vedlagde kart i målestokk 1:, datert Miljøverndepartementet (mnd. og år). Dei nøyaktige grensene for reservatet skal merkast av i marka. Knekkpunkta skal koordinatfestast.

Forskrifta med kart blir arkivert i kommune, hos Fylkesmannen i Møre og Romsdal, i Direktoratet for naturforvaltning og i Miljøverndepartementet.

III

Føremålet med fredinga er å ta vare på ein viktig hekkelokalitet for sjøfugl med naturleg tilhøyrande vegetasjon og dyreliv.

IV - VI

For reservatet gjeld følgjande reglar:

Vegetasjon:

All vegetasjon på land og i sjø, også daude planter, er freda mot skade og øydelegging. Det er forbode å fjerne planter eller plantedelar frå reservatet. Tang- og taresanking er forbode. Nye planteartar må ikkje innførast. Planting og såing av tre er forbode.

Det er likevel lov å sanke bær og sopp

Jakt, fiske og fangst:

Alt dyreliv, herunder hi- og reirplassar er verna mot skade og øydelegging. Nye dyreartar må ikkje førast inn. Utsetting av vilt er forbode.

Jakt og fangst i tråd med viltlova vil vere lov. Jakt på sel er tillate etter gjeldande lovverk.

Utkast – Framlegg til verneplan for hekkande sjøfugl Møre og Romsdal

Fiske, og fjerning av marine, virvellause dyr for hand, etter gjeldande lover og forskrifter er lov når utøvaren ikkje er omfatta av ferdselsforbodet.

Ferdselsforbod

All ferdsel skal skje omsynsfullt og forsiktig i samsvar med fredingas formål. Det er forbod mot ilandstiging og ferdsel på alt landareal i dei freda områda i perioden frå 1/5 til og med 31/7.

Start, landing og lågtflyging under 300 meter med luftfartøy er forbode. Motorisert ferdsel til lands er forbode. Forbodet gjeld også motorar på modellbåtar, modellfly og lignende

Bygg, anlegg, forurensing m.m.:

Det må ikkje setjast i verk tiltak som kan endre dei naturlege tilhøva, som t.d. oppføring av bygningar, brygger, anlegg og andre faste innretningar, havbruksanlegg, opplag av båtar o.l., framføring av nye leidningar og kablar, bygging av vegar, drenering, uttak av masse, oppfylling, planering og lagring av masse over eller under havflata, tømning av avfall eller anna forureining. Opplistinga er ikkje uttømmmande.

Nødvendig ferdsel, drift og vedlikehold i høve eksisterande verksemd og anlegg.

Gjennomføring av militær, operativ verksemd og tiltak i samband med ambulanse-, rednings-, politi-, brannvesen-, oppsyns- og forvaltningsverksemd vil vere lov. Det samme vil Drift og vedlikehald av kystverket og televerket sine anlegg, eksisterande kraftliner og sjøkablar og ferdsel i samband med dette. Tradisjonelt sauebeite, og naudsynt ferdsel i samband med tilsyn av beitedyr, gjødsling av beite og vedlikehald av eksisterande gjerde m.v. er lov.

Forvaltningsstyremakta kan i tillegg gje løyve til:

Felling av vilt som valdar vesentleg skade.

Motorferdsel i samband med dei lovlege tiltaka nemnt ovafor.

Rydding av vegetasjon m.v. når det ikkje strir mot føremålet med vernet og er i samsvar med godkjend forvaltningsplan.

Etablering av nye anlegg for kystverket.

Vedlikehald og restaurering av kultuminne.

VII

Forvaltningsstyremakta, eller den som forvaltningsstyremakta gjev fullmakt, kan gjennomføre skjøtselstiltak i samsvar med føremålet med vernet. Det kan utarbeidast forvaltningsplan, som skal innehalde nærare retningsliner for gjennomføring av skjøtselstiltak.

VIII

Forvaltningsstyremakta kan gjere unntak får verneforskrifta når føremålet med vernet tilseier det, for vitskaplege granskingar, arbeid av vesentleg verdi for samfunnet og i andre særskilde høve når det ikkje strir mot føremålet med vernet.

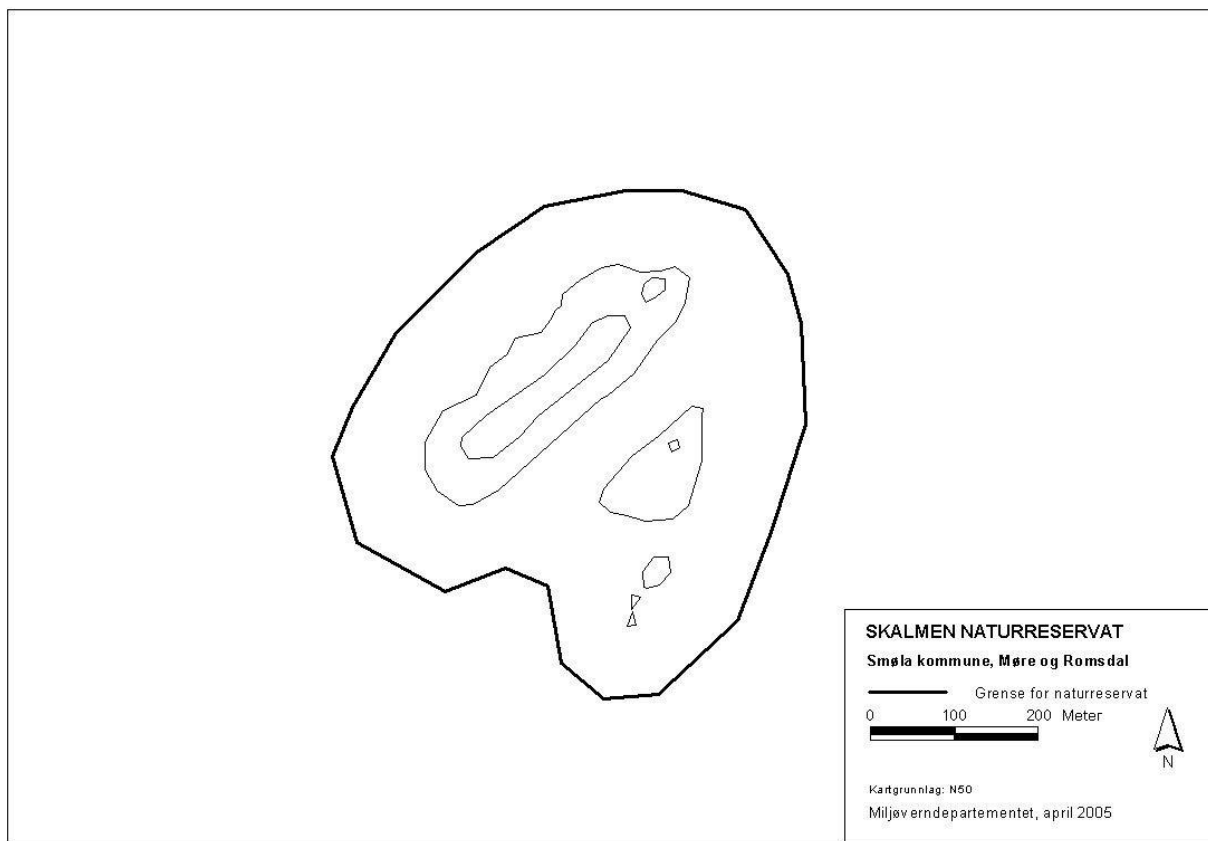
IX

Forvaltninga av verneforskrifta er lagt til Fylkesmannen i Møre og Romsdal.

X

Denne forskrifta tek til å gjelde straks.

Utkast – Framlegg til verneplan for hekkande sjøfugl
Møre og Romsdal



Vedlegg 1. Område der vi vurderer å oppheve vernet

A. Fyrstasjoner i Møre og Romsdal fylke med fuglelivsfredning

Ved Kgl. Res. av 24 mai 1935 ble fuglelivet ved 50 av Statens fyrstasjoner fredet. Fredningsbestemmelsene lyder slik:

” I. I henhold til lov om naturfredning av 25 juli 1910, jfr. lov av 14 juli 1916, skal fuglelivet med undtagelse av kråke, ravn (korp) og stormåse, på de en framlagt liste nevnte fyrstasjoner med tilliggende statsgrunn være fredet mot ødeleggelse eller skade av ethvert slags, heriinnbefattet borttaking av fugleegg.

II. Fredningen er ikke til hinder for adgang for fyrbetjeningen til utnyttelse av enkelte steder som egg- og dunvær.

III. Fredningsvedtaket blir å kunngjøre ved opslag på fredningsstene.

På den post I nevnte liste er oppført følgende fyrstasjoner: ” (her følger de stasjoner i Møre og Romsdal fylke som er fredet)

Fyrstasjon	Kommune
Haugsholmen fyr	Sande
Svinøy fyr	Herøy
Flåvær fyr	Herøy
Grasøyane fyr	Ulstein
Lepsøyrev fyr	Haram
Rødholmen fyr	Haram
Ulla fyr	Haram
Ona fyr	Sandøy
Bjørnsund fyr	Fræna
Kvitholmen fyr	Eide
Stavenes fyr	Averøy

B. Fuglelivsfredning av Aukraholmene, Flatholmen og Forholmen i Aukra kommune

Ved Kgl. Res. av 12. feb. 1971 blei det oppretta fuglelivsfredning på Aukraholmen, Flatholmen og Forholmen i Aukra kommune. Føresegnene knytt til vernet er som følger:

” 1. I medhold av lov om naturvern av 19. juni 1970, nr. 63, § 14, fredes fuglelivet på Aukraholmene, Flatholmen og Forholmen under gnr. 1 bnr. 1 i Aukra kommune, Møre og Romsdal fylke. Fredningen omfatter alle fuglearter, deres reir og egg.

2. Den myndighet som etter lovens §§ 21-23 er tillagt Kongen overføres til Kommunal- og arbeidsdepartementet. ”