

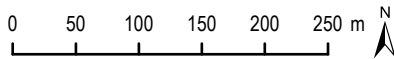


## Utvidelse av Hurdalselvdeltaet naturreservat Hurdal kommune, Viken fylke

-  Eksisterende naturreservat
-  Foreslått grenseendring

Målestokk: 1:6 000 i A4  
 Ekvidistans: 5 m  
 Koord.sys.: ETRS 1989 UTM sone 33  
 Grunnkart: Kartverket, Geovekst og kommuner  
 - Geodata AS



**OPPSTARTSMELDING - Statsforvalteren i Oslo og Viken, april 2021**



Kartverket, Geovekst, kommuner og OSM - Geodata AS