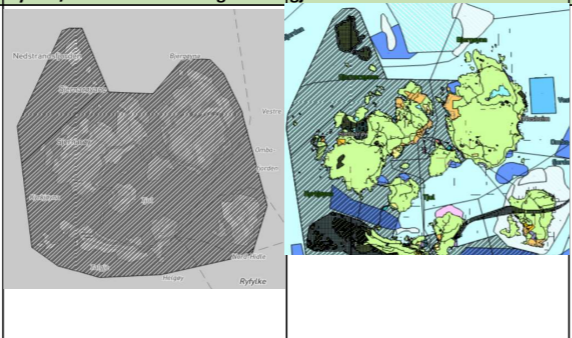
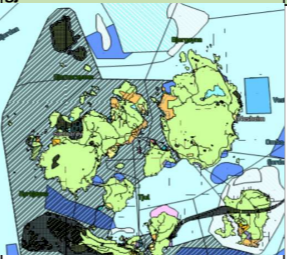
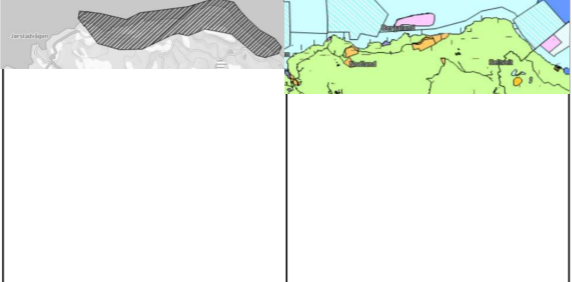

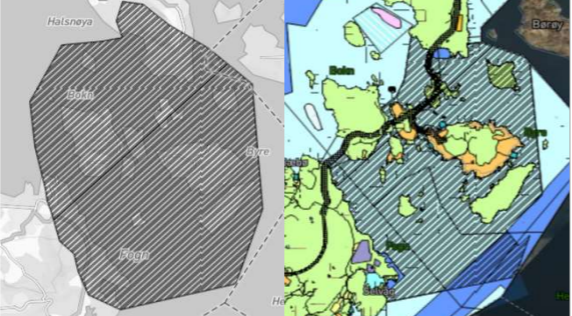
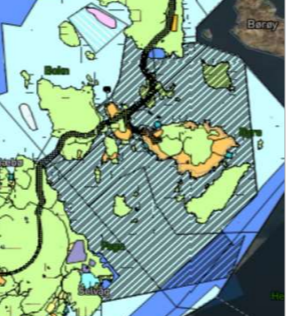


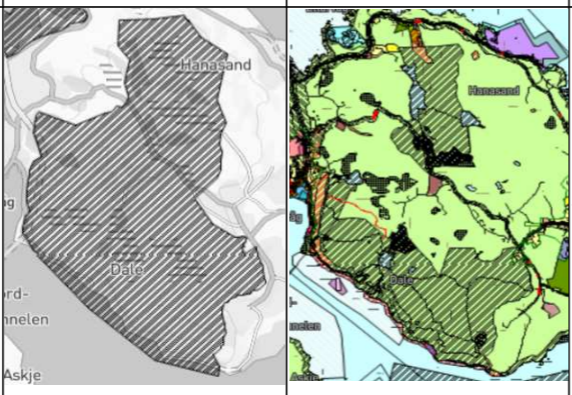
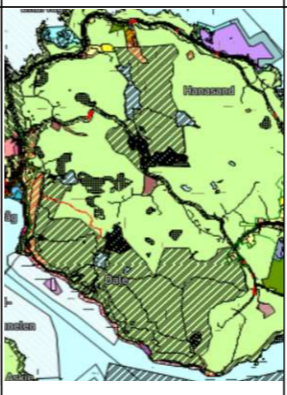
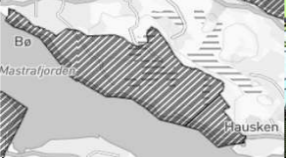





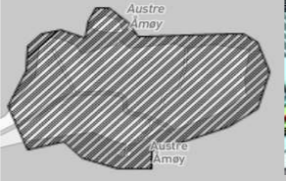





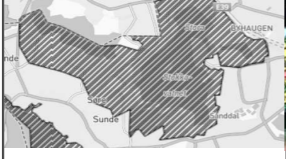









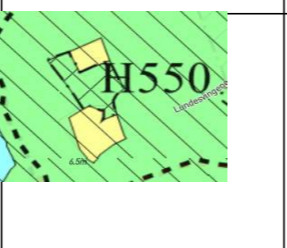


Innspill for hensynssoner landskap

kommunedel	nr	ny/eks.	sted/navn	gnr/bnr	flyfoto/ kart områdeforslag	gjeldende KPA	gjeldende regulering	beskrivelse området	forslag sikring i KPA	kommentar	endringer i KPA
Finnøy			Sjernarøyene					Veksling mellom skjærgård og kulturlandskap gir stor grad av variasjon og særpreg. Terrenget er gjennomgående småkupert og variert, og har flere markerte høydetopper. Stort biologisk mangfold samt stor variasjon og artsrikdom i vegetasjonen. Området preges av småskala landbruk med flere gårds- og naustmiljø som er holdt i tradisjonell og god stand, og som innordner seg fint i landskapet. Bevarte kaianlegg, ferjeleier og handelssteder, fint tilpassa tun og naustmiljø. Øyene er rike på godt synlige fornminner. Sammenhengen og helheten i det småskala øylandskapet er i stor grad bevart.	Hensynssone landskap	KULA-område, "Vakre landskap i Rogaland": meget vakre landskap	Hensynssone landskap
Finnøy			Bandåsen-Jørstad					Denne mer eller mindre sammenhengende og bratte fjellsiden er en markert terrengform som skaper spennende overgang fra øy- og fjordlandskapet til Ombos fjellplatå. Det høye, markerte fjellet Bandåsen forsterker intensiteten i landskapsbildet. Kulturlandskapet ned mot fjorden har preg av jordbruk i liten skala og ligger i fin kontrast til den ellers skogkledd fjellsiden. Vekslende vegetasjon med furu, bjørk, flere varmekjære og enkelte sjeldne arter gir området botanisk variasjon.	Hensynssone landskap	"Vakre landskap i Rogaland": vakre landskap	Hensynssone landskap
Finnøy			Østre Fogn og Fisterøyene					Øygruppen har en topografi og botanikk som gjør området variert og særpreget og gir et lukket og intimt fjordlandskap. Det store antall øyer og holmer skaper flere steder trange og idylleiske sund, med god veksling mellom åpne og lukkede rom. Markerte fjellskråninger i øst og nord ligger i fin kontrast til bygdene langs Fisterfjorden og til øygruppa utenfor. Vegetasjonen er karakterisert av å være frodig og variert, med en rekke varmekjære og kravfulle arter. Flere områder inneholder tradisjonelt gammelt kulturlandskap som gir de enkelte områdene god kontinuitet og særpreg.	Hensynssone landskap	"Vakre landskap i Rogaland": meget vakre landskap	Hensynssone landskap
Rennesøy			Strandsonen Sørbovåg-Eltarvåg					Strandsonen er et av de mest karakteristiske områdene i Boknafjorden. De myke linjene i topografien er i stor grad ivarettatt. En særegen lysvirkning oppstår mellom den åpne og vide strandflaten og den enda åpnere Boknafjorden og gir området høy intensitet. Vekslingen mellom småkupert, blokkrik beitemark, grassletter, buskskog og lauvtrevegetasjon rundt Sørbovågen gir et mangfoldig kulturlandskap. Det rike innslaget av kulturminner er med på å forsterke landskapsbildet.	Hensynssone landskap	Del av KULA-område, "Vakre landskap i Rogaland": vakre landskap	Hensynssone landskap
Rennesøy			Austbøheia-Hodnefjell-Sel-Vikefjellet				Retningslinjer til H550 i KPA: I områdene som er vist med hensynssoner for bevaring av landskap og som inngår i nasjonalt utvalgte kulturlandskap skal arealene drives i henhold til godkjente skjøtselsplaner og grunneieravtaler. Turstier kan opparbeides i terrenget. Naturverdiene skal ikke reduseres.	Området er preget av store kontraster. Brattkanten som stiger opp fra Mastrafjorden danner stor kontrast til fjorden og det ellers så flate landskapet på øyene, og har en regional storskala virkning. Opppe fra platået er det et vidt og storslagent utsyn. Området har et stort mangfold innen plante- og dyreliv. Gårdstun ligger i fint samspill med landskapet. Markante steingarder og særprega piggesteinsgjerdar, i kombinasjon med kystlynghei og en stor mengde fornminner som vitner om rikdom og makt, gir en sterk opplevelse av historisk forankring og kontinuitet.	Hensynssone landskap	Del av KULA-område, inkl. UKL-område, "Vakre landskap i Rogaland": meget vakre landskap	slå sammen eksisterende hensynssone landskap

Rennesøy		Helland-Bø			Retningslinjer til H550 i KPA: I områdene som er vist med hensynssoner for bevaring av landskap og som inngår i nasjonalt utvalgte kulturlandskap skal arealene drives i henhold til godkjente skjøtselsplaner og grunneieravtaler. Turstier kan opparbeides i terreng. Naturverdiene skal ikke reduseres.	Området er preget av store kontraster. Brattkanten som stiger opp fra Mastrafjorden danner stor kontrast til fjorden og det ellers så flate landskapet på øyene, og har en regional storskala virkning. Oppe fra platået er det et vidt og storslaget utsyn. Området har et stort mangfold innen plante- og dyreliv. Gårdstun ligger i fint samspill med landskapet. Markante steingjerder og særprega piggesteinsgjerder, i kombinasjon med kystlynghei og en stor mengde fornminner som vitner om rikdom og makt, gir en sterk opplevelse av historisk forankring og kontinuitet.	Hensynssone landskap	<i>Del av KULA-område, inkl. UKL-område, "Vakre landskap i Rogaland": meget vakre landskap</i>	endre eksisterende hensynssone landskap
Rennesøy		Klosterøy-Fjøløy				Området er et karakteristisk kulturlandskap preget av beiting. En avrundet og myk terrengform står i kontrast til det typiske karakterdraget i landskapsregionen og gir området særpreg. Tre karakteristiske høydepunkt og landemerker åpner for en vid utsikt over Boknafjorden. Lauvtravevegetasjonen i grupper og som enkelttrær får noen steder et skulpturelt preg. Sjøen har en spesiell innvirkning på romopplevelsen i Klostervågen.	Hensynssone landskap	<i>Del av KULA-område, "Vakre landskap i Rogaland": meget vakre landskap</i>	Hensynssone landskap
Rennesøy		Brimse				På store deler av Brimse er landskapet i ganske liten grad preget av maskinelt jordbruk, og her finner vi det vi kan kalle et nærmest autentisk landskap. Landskapet er lett lesbart, hvor vi kan se hvordan utviklingen har vært.	Hensynssone landskap	Kulturminneplanen	Hensynssone landskap
Stavanger		Austre Åmøy				Åmøy peker seg ut som et område med svært mange fornminner, samt eldre tun og en lett synlig eiendomsstruktur med steingjerder i et relativt intakt kulturlandskap. Åmøy er et eksempel på landskap med stor tidsdybde.	Hensynssone landskap	Kulturminneplanen 2010-2025	Hensynssone landskap
Stavanger		Lundsneset m/øygruppe				Landskapsområdet består av en rekke større og mindre øyer som varierer mellom flate og kupertede områder, enkeltstående trær og tett vegetasjon. Særlig på Lundsneset er det et variert og mosaikkpreget kulturlandskap, med mindre skogholt og vegetasjonsrike randsoner. Kontrasten mellom land og sjø er stor, og panoramautsikt mot øyene i Ryfylke og fjellene i bakgrunnen gir en mektig og storslagen landskapsopplevelse.	Hensynssone landskap	Kulturminneplanen 2010-2025, "Vakre landskap i Rogaland": vakre landskap	Hensynssone landskap
Stavanger		Lindøy				Lindøy er i landskapsmessig særklasse. Den gamle bygningen som Lars Oftedal fikk oppført som "rædningshjem for moralsk forvildede gutter" er omgitt av et kulturlandskap med blant annet terrassert hage, steingjerder, oppmurte veier og stier, bakkemurer, alleer og en dam. De fleste av elementene er resultater av de unge guttenes arbeid på øya.	Hensynssone landskap	Kulturminneplanen 2010-2025	Hensynssone landskap
Stavanger		St. og L. Stokkavatnet og Hålandsvatnet				Vannene er av de få gjenværende store innlandsvatn på Låg-Jæren, og representerer landskapsmessig et sammenhengende, variert og verdifullt område i storskalalandskapet på Nord-Jæren, hvor store landbruks- og utbyggingsområder dominerer. Landskapsområdet har en særpregt og variert terrengform med fine vekslinger mellom tett vegetasjon og åpne jordbruksarealer. Dette gir flere gode landskapsrom med natur- og driftsmiljø rike på kontraster og varierte opplevelser.	Hensynssone landskap	<i>Del av kulturminneplanen 2010-2025, "Vakre landskap i Rogaland": vakre landskap</i>	Hensynssone landskap



Stavanger			Hafrsfjord			Hafrsfjord er en av fjordene som deler Nord-Jæren i halvøy, og har en strandlinje som veksler mellom små og store vikar av sand, leire, rullestein og svaberg. Den åpne og vide vannflaten gir en opplevelse som veksler mellom spenning og harmoni. Vegetasjonen er særpreget og variert. Den nasjonale interessen knyttes primært til slaget i Hafrsfjord. Der fjorden åpner seg opp, gir den åpne og vide vann-flaten, med omkringliggende kystlinje og bølgende jordbrukslandskap, en sterk opplevelse av et beskytta fjordlandskap. Her finnes mange kulturminner.	Hensynssone landskap	KULA-område, del av kulturminneplanen 2010-2025, "Vakre landskap i Rogaland": <i>meget vakre landskap</i>	Hensynssone landskap
Stavanger			Jåttå			Dette er et småskala høydedrag med stor betydning som et av de større og åpne kulturlandskap som fortsatt er bevart på Nord-Jæren. Hele landskapsdraget har betydelige kvaliteter i form av markslagstyper, topografi og sammenhengende vegetasjonsbryn og -linjer med fortsatt god helhet og brukshistorisk verdi. Områdets høydepunkt har vidt utsyn og er et viktig referansepunkt for hele Nord-Jæren. Ensartet jordbrukslandskap slik det fremsto etter utskiftningen og nydyrkingen på 1800-tallet er godt representert på Jåttå. Fremdeles kan vi se den karakteristiske bruksstrukturen som stråler ut i et radiært mønster fra Jåttåhaugen. Området har også et karakteristisk og brukshistorisk verdifullt system av steinsatte gårdsveier og geiler.	Hensynssone landskap	Kulturminneplanen 2010-2025, del av "Vakre landskap i Rogaland": <i>vakre landskap</i>	Hensynssone landskap
Hillevåg									
	E		Hillevåg			viktig siktsone over Gandsfjorden til fjellsiden Lifjell-Dalsnuten som bør sikres i områderegeringsplan og detaljplaner. Følger ikke systematikk for hensynssoner landskap for KPA.	tas ut		tatt ut fra plankartet
Hundvåg									
	E		Hundvåg			store gamle trær ifm. gårdtun på Lunde som bør sikres på reguleringsnivå. Følger ikke systematikk for hensynssoner landskap for KPA	tas ut	kan vurderes for hensynssone	ingen endring i plankartet

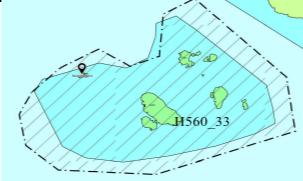





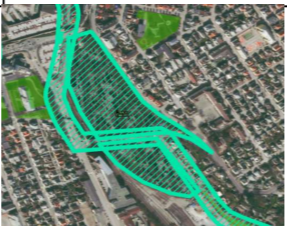
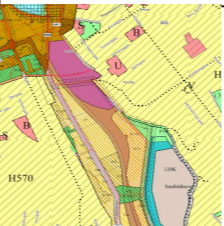

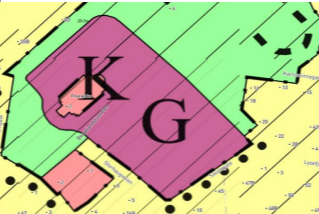


Innspill for hensynssoner grønnstruktur, natur, landskap o

kommunedel	nr	ny/eks.	sted/navn	gnr/bnr	flyfoto/ kart områdeforlag	gjeldende KPA	gjeldende regulering	beskrivelse området	forslag sikring i KPA	endringer i KPA
Tasta								Ønsker hensynssone natur på avmerket rødt område. Området er en myr, som vil slippe ut mye CO2 ved drenering og opparbeiding.	hensynssone natur land	legg inn hensynssone natur
Tasta		N	Tastavedenmyra	28/525						
Tasta								Myrområde mye brukt til friluftsliv. Området er funksjonsområde til fugler som vipe og spove. Området er i dag satt til gravlund. Fordi det er på myr, vil opparbeiding til dette slippe ut mye CO2. Det vil også være lite gunstig for nedbrytning av graver.	arealformål friområde	endre arealformål til friområde
Tasta		N	Tastamyra	29/20						
Tasta								viktig turveiforbindelse mellom Tastamyra og Stokkavatnet. Hvis regulert grønnstruktur tas ut må den sikres på annen måte	sikre viktige turveiforbindelser i LNF med turvei	ingen endringer
Tasta, Eiganes/Våland								3.3.1 Retningslinjer for hensynssone grønnstruktur Boliger i hensynssone grønnstruktur 1. Eksisterende, lovlig fradelte og bebygde boligeiendommer innenfor hensynssone grønnstruktur inngår i planen. 2. Erstatningsbolig, tilbygg og påbygg på eksisterende lovlig fradelt og bebygde boligeiendom kan tillates inntil BYA 160 m² inkludert garasje/nødvendig parkering. Maksimal gesimshøyde skal være 4,7 meter og maksimal mønehøyde 7,7 meter målt fra gjennomsnittlig planert terreng. Bebyggelse skal ha saltak. 3. Nye boliger og etablering av flere boenheter tillates	hensynssone grønnstruktur	videreføring fra gjeldende plan
Tasta, Eiganes/Våland		E	Store Stokkavatnet øst, Byhaugen, Lierdal, Little Stokkavatnet							
Tasta								landbruksområder på nordsiden av Stokkavatnet med viktig funksjon for friluftsliv og for vannkvalitet (avrenning til Stokkavatnet)	hensynssone grønnstruktur	videreføring fra gjeldende plan
Tasta		E	Stokkavatnet							



Innspill for hensynssoner grønnstruktur, natur, landskap o


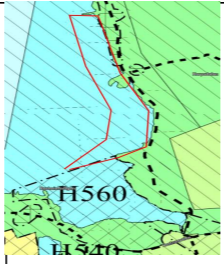




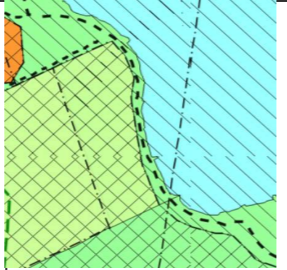

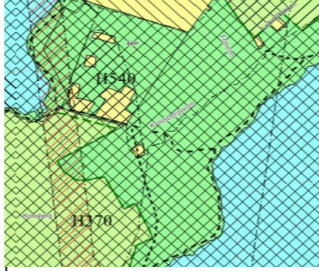
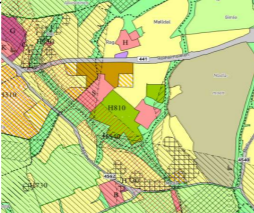
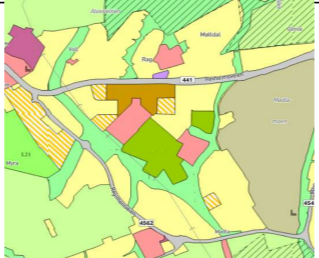
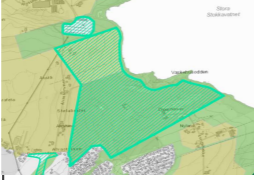
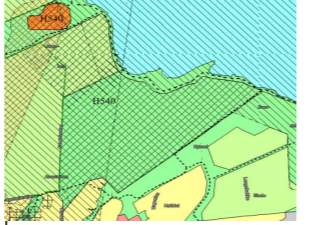
kommunedel	nr	ny/eks.	sted/navn	gnr/bnr	flyfoto/ kart områdeforslag	gjeldende KPA	gjeldende regulering	beskrivelse området	forslag sikring i KPA	endringer i KPA
Storhaug		N	Revingen	Ingen gårds- og bruksnummer			Ingen	Viktig gruntvannsområde med undergrunnskjær og korallrev.	Hensynssone natur vann	legg inn hensynssone naturmi
Storhaug		eks	Store Marøy	54/839			ingen	Viktig forekomst av kystlynghei. Det er også gressenger med flere kulturbetingede planter. Videre er det et lokalt viktig bløtbunnsområde i sjø. Området rundt naturreservat (Litle Marøy) er viktig bufferområdet som må ivaretas.	Hensynssone natur land/sjø	videreføres fra gjeldende plan
Storhaug		eks	Langøy, Sandøy m.fl	7/80 m. fl			ingen	Stort gruntvannsområde mellom Sandøyene med undervannseng av ålegras og martaum. Viktig oppvekstområde fisk. Sjøområdene omkring øyene Sandøy, Eigerøy, Oddaholmen, Sauøy samt nordre del av Langøy er ett av de viktigste beite- og rasteområdene for sjøfugl i kommunen. Svært viktig forekomst av kystlynghei (fattig tørrhei) på Sandøy. Viktig forekomst av kystlynghei på Langøy.	Hensynssone natur land/sjø	endre hensynssone naturmiljø
Storhaug		eks	Majoren	51/690			ingen	Holmen er viktig for hekkende sjøfugl. Det er derfor ferdselsforbud på her i hekketiden (15. mai - 1. august).	Hensynssone natur land/sjø	videreføres fra gjeldende plan
Storhaug		eks	Plenting	51/425			ingen	Holmen er viktig for hekkende sjøfugl. Det er derfor ferdselsforbud på her i hekketiden (15. mai - 1. august).	Hensynssone natur land/sjø	videreføres fra gjeldende plan
Storhaug		eks	Tjuvholmen	51/665			Bevaring naturmiljø	Holmen er viktig for hekkende sjøfugl. Det er derfor ferdselsforbud på her i hekketiden (15. mai - 1. august).	Hensynssone som i dag	videreføres fra gjeldende plan

Storhaug		N	Raudsteinskjæra	11/2			Ingen regulering	Holmer mye brukt av sjøfugl som hekke- eller hvileplass fugl, store flokker Ærfugl på ettersommeren. Oppforingssone.	hensynssone natur land/sjø	videreføres fra gjeldende plan
Storhaug		E	Vassøy						hensynssone grønnstruktur	videreføres fra gjeldende plan
Storhaug		N	Lindøy, sjøområde					Korallområde	hensynssone natur sjø	legg inn hensynssone naturmi
Storhaug		N	Lagård gravlund				gravlund	Gammel, veletablert gravlund med sentral beliggenhet i byen, og med stor og gammel trebestand. Fungerer som en viktig grønn lunge/park i bebyggelsen med viktig funksjon for både rekreasjon, forbindelse og bynatur/naturmangfold ligger som arealformål gravlund	hensynssone grønnstruktur	legg inn hensynssone grønnst
Storhaug		N	Hetland kirke				gravlund	Gammel, veletablert gravlund i sammenheng med Kyviksmarka og Vår Frues plass. Viktig grønn sammenheng funksjon for både rekreasjon, forbindelse og bynatur/naturmangfold ligger som arealformål gravlund	hensynssone grønnstruktur	legg inn hensynssone grønnst
Storhaug		N	Verven - Badedammen					Blå promenade mellom Fiskepiren og gamle ferjekai til Tau og Badedammen. Tidligere oppstillingsplass for bilene bør omformes med grønne kvaliteter.	hensynssone grønnstruktur	legg inn hensynssone grønnst



Innspill for hensynssoner grønnstruktur, natur, landskap o



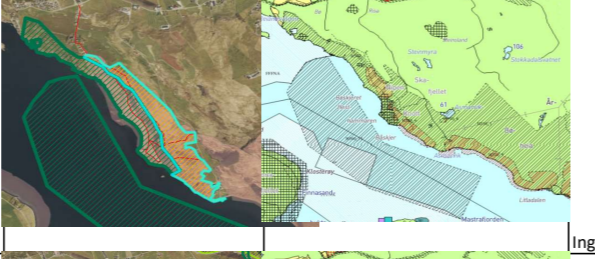
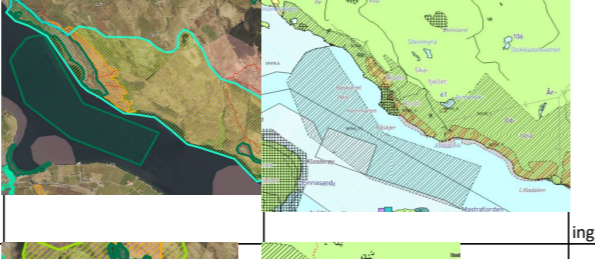
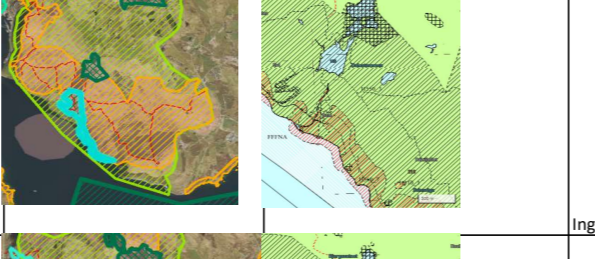

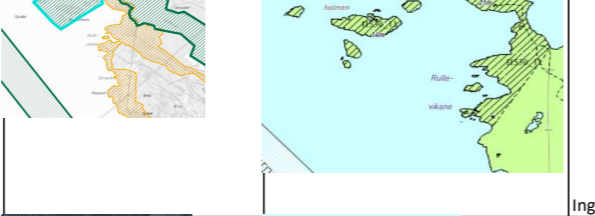
kommunedel	nr	ny/eks. sted/navn	gnr/ flyfoto/ kart områdeforslag	gjeldende KPA	gjeldende regulering	beskrivelse området	forslag sikring i KPA	endringer i KPA
Madla		N Store Stokkavatet nedbørsfelt				reservedrikkevann for Stavanger. Utfordringer med avrenning fra landbruksjord til Stokkavatnet og fare for dårligere vannkvalitet (som i Hålandsvatnet). Må legge begrensninger på avgrensning og jordbruk.	hensynssone 110: Nedslagsfelt for drikkevann eller 120: område for grunnvannsforsyning	legg inn hensynssone 110
Madla		N Hålandsvatnet nedbørsfelt				Hålandsvatnet har svært dårlig vannkvalitet. Årsaken er avrenning av næringsstoffer (særlig fosfor) fra tilgrensende landbruksområder. Hensynssone med bestemmelser bør begrense avrenning og åpen jord.	hensynssone 110 eller 120	ingen endringer i kartet
Madla		N Eikeskog ved Rogaland ridesenter	17/779/961 m.fl. 			Ønsker hensynssone natur på avmerket rødt område. Området har mye lokalt viktige eiketrær.	hensynssone natur land	legg inn hensynssone natur
Madla		E Resnes myra	41/6 			Lynghei og myr, store deler av området er regulert til spesialområde naturvern. Skjøtselsplan foreligger. Båndleggingssone i gjeldende kommuneplan skal legges som hensynssone natur (bufferzone til verneområde)	arealformål naturområde, båndlegging H 560 hensynssone natur land	videreføring fra gjeldende plan
Madla		N Madlaforen/ Møllebekken	38/3 			Området inneholder vassdrag med ørret. Det er tidligere gjort tiltak for ørreten og det planlegges større tiltak for å forbedre tilstand i elva. Vest for Møllebekken er det tidligere myrområdene innenfor forsvarsområdet	hensynssone natur land/ vann	legg inn hensynssone naturmiljø
Madla		N Smiodden	41/7 			Kystlynghei (kalkfattig kystfukthei) av høy kvalitet.	hensynssone natur land	legg inn hensynssone naturmiljø

Madla										
	E, utvid	Revheimsvågen					flatvannsområde. Viktig for sjøfugl som rasteplass	hensynssone natur vann og land	legg inn hensynssone naturmiljø	
Madla										
	E	Madlatuå/håhammaren (nedenfor skytebanen)	38/3						videreføring fra gjeldende plan	
Madla										
	N	Stokkavatnet/ Stølaheia					utvidelse av eksisterende arealformål grønnstruktur. Samtidig legges langsiktig grense landbruk inntil grense grønnstruktur.	arealformål friområde	endre LNF til arealformål friområde	
Madla										
	E	Friheim					gjeldende retningslinje: 3.3.1 Retningslinjer for hensynssone grønnstruktur Boliger i hensynssone grønnstruktur 1. Eksisterende, lovlig fradelte og bebygde boligeiendommer innenfor hensynssone grønnstruktur inngår i planen. 2. Erstatningsbolig, tilbygg og påbygg på eksisterende lovlig fradelt og bebygd boligeiendom kan tillates inntil BYA 160 m <sup>2</sup> inkludert garasje/nødvendig parkering. Maksimal gesimshøyde skal være 4,7 meter og maksimal mønehøyde 7,7 meter målt fra gjennomsnittlig planert terreng. Bebyggelse skal ha saltak. 3. Nye boliger og etablering av flere boenheter tillates ikke.	hensynssone grønnstruktur	videreføring fra gjeldende plan	
Madla										
	E	Madla-Revheim					områdene er regulert til friområde. Trenger ikke overlapp med hensynssone grønnstruktur	tas ut. Erstattes av arealformål grønnstruktur iht. reguleringsplan	fjern hensynssone grønnstruktur. Regulerte arealer tas inn som arealformål friområde	
Madla										
	E	Stokkavatnet vest/ Golfbanen					friområde og landbrukslangsskap vest for Stokkavatnet. Del av regional grønnstruktur. Området omfatter golfplass. Eksisterende trafostasjon har også hensynssone grønnstruktur. Videreføres fra gjeldende plan	hensynssone grønnstruktur	videreføring fra gjeldende plan	










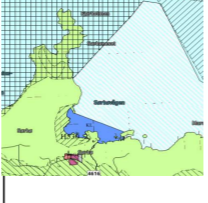
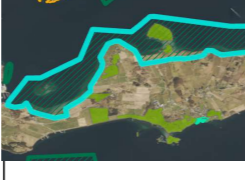


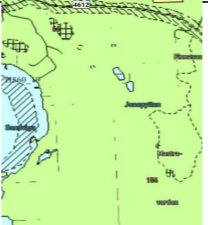






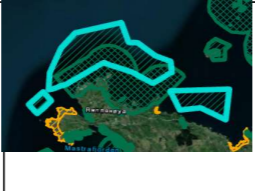
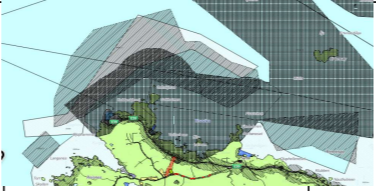

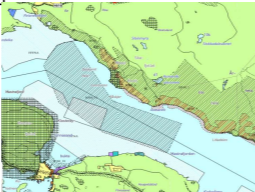

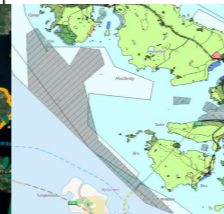

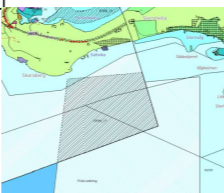
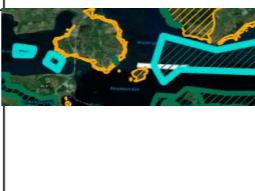
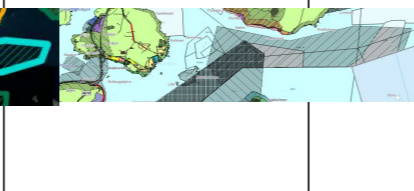

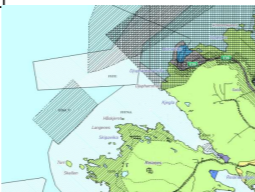
Innspill for hensynssoner grønnstruktur, natur, landskap og friluft

kommunedel	nr	ny/eks.	sted/navn	gnr/bnr	flyfoto/ kart områdeforlag	gjeldende KPA	gjeldende regulering	beskrivelse området	forslag sikring i KPA	endringer i KPA
Rennesøy		E	Brimse vest, kai					øya og område på Brimse er statlig sikra friområde.	arealformål friområde, fjern hensyn	ny arealformål friområde
Rennesøy		N	Klostervågen	Ingen gårds- og bruksnummer				Marint gruntvannsområde tilknyttet nasjonalt viktig kulturmiljø ved Utstein kloster. Området består av strandeng, naturbeite og grunnmarin natur, alt innenfor et rikt natur- og kulturlandskap. Det er registrert over 200 arter i området, flere er klassifisert som truet og sterkt truet. Foreslått til naturvernområde Pågående verneprosess til biotopvernområde. Skal behandles som om det var vernet.	båndlegging natur	ny båndlegging natur
Rennesøy		E	Østhusvik nord	240/2				Strandlinje nord for Østhusvik søndre del av området er regulert til friområde og skal opparbeides som badeplass	hensynssone friluftsliv	endre hensynssone friluftsliv
Rennesøy	H530_11	E, utvides	Bru					åpent kulturlandskap, beite. Kartlagt friluftslivsområde	hensynssone friluftsliv	ny/endre hensynssone friluftsliv
Rennesøy		E	Eltarvåg					strandsone	hensynssone friluftsliv	videreføres fra gjeldende plan
Rennesøy		E	Rennesøy kommunedel					Flere arealer med gyteområdet torsk. Hensynssone natur i sjøen kun i Rennesøy kommunedel. Bør håndteres likt i hele kommunen	ta ut hensynssone natur	fjern hensynssone naturmiljø
Rennesøy		N	Mosterøy, Mastravarden					Mastravarden, høyeste punkt på Mosterøy. Populært turmål bl.a. for barnefamilier. Nærme Utstein kloster hotell Grunneier har sagt opp avtale om tursti. Stiplet linje med tursti bør derfor tas ut av kommuneplankartet. Området er likevel et veldig verdifullt område for friluftsliv. Arbeidet med ny turveitrase fra parkeringsplass ved Klosterhotell er satt i gang og ligger innenfor foreslått hensynssone hensynssone er tilpasset ny sti opp til toppen	hensynssone friluftsliv	ny hensynssone friluftsliv




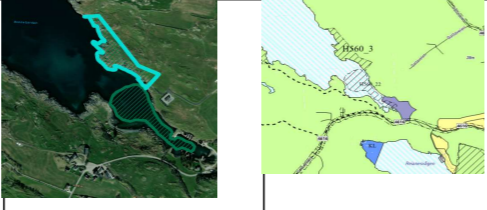
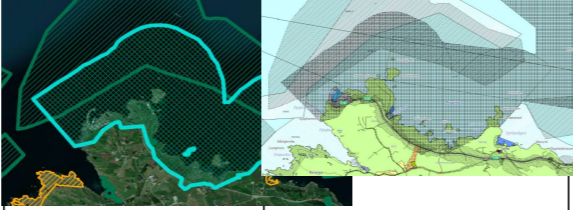
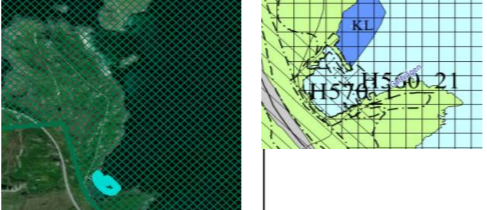


Rennesøy								Hele Reianes er godt tilrettelagt med turstier og parkeringsplass, og brukes for friluftsliv. Viktig strandsone. Tilpasset med ny hensynssone natur i sørøst	hensynssone friluftsliv	videreføring fra gjeldende plan
Rennesøy		N/E	Reianes og øyene							
Rennesøy		N	Bø- Knott	207/1 m. fl		Ingen		Område med nasjonalt stor verdi. Deler av området er UKL, kystlynghei. Her er også flere utvalgte naturtyper med høy verdi og flere sjeldne arter, samt funksjonsområde for sensitive arter (EN).	Hensynssone natur land	ny hensynssone naturmiljø
Rennesøy		N	Bø- Knott			Ingen		viktig friluftslivsområde med merket tursti og parkeringsplass. A-område i kartleggingen	hensynssone friluftsliv	ny hensynssone friluftsliv
Rennesøy		E/N	Bø- Knott			ingen		Viktig landskapsområdet.	hensynssone landskap	endre hensynssone landskap
Rennesøy		N	Daleveien	228/1 m. fl		Ingen		Område med nasjonalt stor verdi. Eit belte med variert varmekjær rik edellauvskog som ligg mellom lågareliggende naturbeitemark/rik edellauvskog og gjødselpåverka beitemark og kystlyngheivegetasjon på nordsida. Området er høgast prioritert i fylket i "Nasjonal registrering av kulturlandskap" av dei viktigaste i landet for naturmangfald. Svært sjelden naturtype.	Hensynssone natur land	ny hensynssone naturmiljø
Rennesøy		N	Daleveien			Ingen		området mellom Vikevåg (Pila) og Rennesøyhodnet er et veldig populært friluftslivsområde med opparbeidete turstier, delvis grusveier og parkeringsplass. A-område i kartleggingen	hensynssone friluftsliv	ny hensynssone friluftsliv
Rennesøy	H530_11	E, endres	Bruholmen	Ingen gårds- og bruksnummer		Ingen		Holmer mye brukt av sjøfugl til hekkeplass/hvileplass.	hensynssone natur land/vann	ny hensynssone friluftsliv







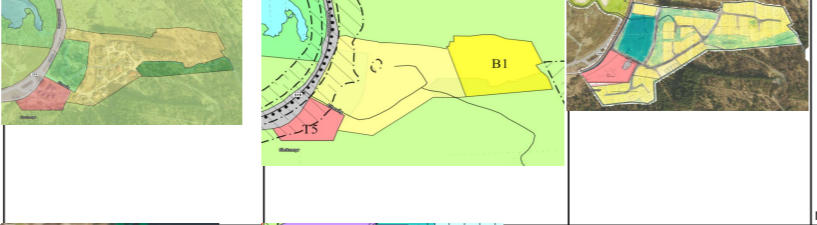



Rennesøy		N	Kjeøy (Brukjeøy)	Ingen gårds- og bruksnummer			Ingen	viktig hekkeplass for sjøfugl, en av de største i kommunen med over 200 par sildemåke og gråmåke. Varierende antall fiskemåke.	hensynssone natur land/vann	ny hensynssone naturmiljø
Rennesøy	H560_14	E, utvide	Soknasundet	Ingen gårds- og bruksnummer			Ingen	Et svært rikt sjøområde, viktig gyteområde for torsk	hensynssone natur vann	ny hensynssone naturmiljø
Rennesøy		E, utvide	Klosterøy, Espnesholmen og Torsteinsvika	Har ikke				Hekkeplass for sjøfugl, del av Klostervågen foreslått biotopvernområde.	hensynssone natur vann	ny båndleggingssone natur
Rennesøy		E	Brimse	239/4 m fl.				Store deler av Brimse er svært artsrik naturbeitemark med slåtte- og andre naturtyper. Ekstensiutv beitet, ugjødset med blomsterenger i svært god hevd. Foreslås å endre fra hensynssone friluftliv til natur	hensynssone natur	endre hensynssone natur og friluftsliv
Rennesøy		E	Rennesøy, Sørbø bade plass					viktig badebukt	hensynssone friluftsliv	videreføres fra gjeldende plan
Rennesøy		E/N	Åmøy nord, Torsteinsvika til Rossnesvika					Et svært viktig rasteområde for sjøfugl hele året. Særlig viktig vinterstid som overvintringsområde for store mengder sårbare våtmarksfugler. Store areal med ålegress. Området strekker seg langs hele nordsiden fra Torsteinsvika til øst for Åmøy og Hidlekjeøy. Naturområde, småbåthavn og FFFN, Ålegress er avsatt med arealformål natur i sjø med bestemmelse om ferdselsforbud.	hensynssone naturmiljø	ny hensynssone naturmiljø. I tillegg arealformål natur i sjø i Torsteinsvika og Rossnesvika
Rennesøy		N	Mosterøy, Mastravarde					Viktig turområde. Avtale med grunneier har gått ut. Registrert som viktig friluftslivområde. Tursti til Mastravarden skal legges om og starte fra parkeringsplassen Utstein kloster hotell	hensynssone friluftsliv	ny hensynssone friluftsliv
Rennesøy		N	Fjøløy, sjøområde vest					sjøområde vest for Fjøløy. Svært stor tareskogforekomst som består av tre store nærliggende og sammenhengende forekomster vest for Rennesøy og Klosterøya i stort sett middels bølgepåkvikke områder. Tareskogen har verdi svært viktig som følge av størrelsen. I tillegg overlapper forekomsten med et gyteområde for torsk basert på Havforskningsinstituttet sin kartlegging og er nært gyteområde fra Fiskeridirektoratets interne data. Noe som øker verdien ytterligere.	hensynssone naturmiljø	ny hensynssone natur sjø



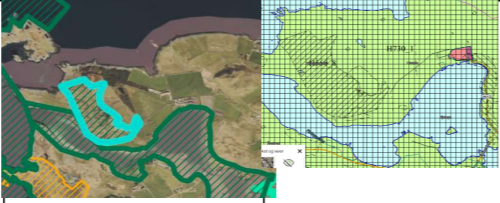

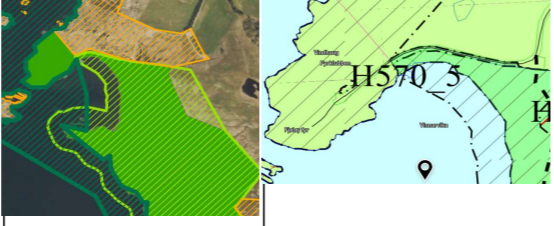

Rennesøy		N	Boknafjorden, Ertensøya				Sjøområde øst og nord for Ertensøy. Svært viktig skjellsandforekomst. Forekomsten er større enn 200 000 kvm og inneholder skjellsand med modellert skjellinnhold større enn 50%. Innenfor område er det også en svært viktig større tareskogforekomst som strekker seg rundt hele Ertensøy. Tareskogen består av kun stortare.	hensynssone naturmiljø	ny hensynssone natur sjø
Rennesøy		E	Boknafjorden, Nord for Rennesøy, vest				Sjø, gyteområde, 3 delområder Gyteområder torsk er ikke gjennomgående vist (ikke i andre kommunedeler)	fjern hensynssone	ta ut hensynssone
Rennesøy		E	Mellom mellom Klosterøy og Rennesøy				Sjø, gyteområde Gyteområder torsk er ikke gjennomgående vist (ikke i andre kommunedeler)	fjern hensynssone	ta ut hensynssone
Rennesøy		E	Byfjorden, vest for Bru				Sjø, gyteområde Gyteområder torsk er ikke gjennomgående vist (ikke i andre kommunedeler)	fjerne hensynssone	ta ut hensynssone
Rennesøy		E	Åmøyfjorden				Sjø, gyteområde Gyteområder torsk er ikke gjennomgående vist (ikke i andre kommunedeler)	fjern hensynssone	ta ut hensynssone
Rennesøy		E	Mastrafjorden, Hodne, Soknasundet, Sokarulla				Sjø, gyteområde, 3 delområder Gyteområder torsk er ikke gjennomgående vist (ikke i andre kommunedeler)	fjern hensynssone	ta ut hensynssone
Rennesøy		N	Boknafjorden, Reianes vest				Viktig marin naturtype på de bratteste partiene i fjellveggen vest av Mortavika. Her står det unike samlinger av svamper og koraller (inkl. sjøbusker og sjøtre) som er naturtyper med stort arts mangfold. De rives opp av utsatt redskap, liner og håndsnører. Svært sårbare og tåler ikke fysisk påvirkning.	hensynssone natur i sjø	ny hensynssone natur sjø



Rennesøy		E	Reianes, Låder		viktige områder med Ålegress	hensynssone natur vann	videreføring fra gjeldende plan
Rennesøy		N	Reianes sør		Verdifull naturbeitemark med overgang til svadberg. Henger sammen med stor tareskog.	hensynssone natur land	videreføring fra gjeldende plan
Rennesøy		E	Reianes, Nørrevågen		Lokalt viktig ålegresseng med økologisk funksjon. middels tett vegetasjon av ålegras og overlapper med et viktig gyteområde for torsk, verifisert av HI.	hensynssone natur vann	videreføring fra gjeldende plan
Rennesøy		E	Reianes, Nørrevåg		Kulturlandskap, Rikt strandberg, Dvergmarikåpe/Ekornsvingel.	hensynssone natur land	videreføring fra gjeldende plan
Rennesøy		E	Rennesøy nord		Naturresevat - Nordre Rennesøy fuglefredningsområde. Verneområde for sjøfugl hvor også vegetasjonen er vernet.	båndlegging natur	videreføring fra gjeldende plan
Rennesøy		E	Rennesøy, Galtavågen		Ålegresseng.	hensynssone natur	videreføring fra gjeldende plan
Rennesøy		E	Rennesøy, Ertenstein		Ertenstein. Kulturlandskap vassdrag	hensynssone natur	videreføring fra gjeldende plan
Rennesøy		E	Rennesøy, Eltarvåg		Ålegras. Et stort bløtbunnsområde, nær gyteområde for fisk	hensyn natur vann	videreføring fra gjeldende plan

Rennesøy							Kulturlandskap, Dvergmarikåpe/ Ekornsvingel, rik edelløvskog , 3 delområder	hensyn natur land	videreføring fra gjeldende plan
Rennesøy		E	Rennesøy, Helland						
Rennesøy		E/N	Askje sør				hensynssone friluftsliv i gjeldende plan. Mulighet for å lage tursti i strandsonen. Men er arealformål friområde, så ikke nødvendig med hensynssone. Flere bygg ligger som satellitter i avsatt friområde. Reguleringsplan begrenser utvidelse. Hensynssone grønnstruktur bør legges over eksisterende bebyggelse i friområde og hindre utvidelse	fjerne hensynssone friluftsliv hensynssone grønnstruktur for bebyggelse i grønnstrukturen.	fjerne hensynssone friluftsliv og ny hensynssone grønnstruktur
Rennesøy		N	Mosterøy, Mastravarden strandsoner				strandsoner med ferdselsmuligheter som er kartlagt i friluftskartleggingen	hensynssone friluftsliv	ny hensynssone friluftsliv
Rennesøy		E/N	Rennesøy nord				buffer mellom kulturlandskap/strandsoner og næringsområde. Må håndteres på reguleringsnivå. Tas ut av kommuneplan	fjern hensynssone landskap	ta ut hensynssone landskap
Rennesøy		E	Østhusvik nord				strandsoner, mulig tursti	videreføring av gjeldende plan	videreføring fra gjeldende plan
Rennesøy		E	Østhusvik sør				strandsoner, mulig tursti	videreføring av gjeldende plan	videreføring fra gjeldende plan
Rennesøy		N	Eltarvåg				reguleringsplan: friområde med formål idrett	arealformål friområde	endre boligformål til friområde
Rennesøy		E/N	Åmøy, Torsteinsvika				liten Ålegressone i båthavnrområde	fjern hensynssone natur	fjern hensynssone naturmiljø

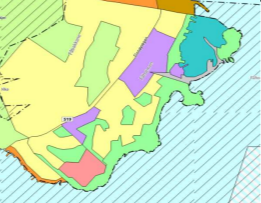
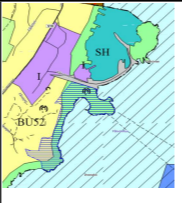

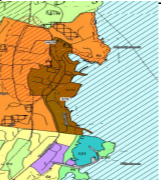

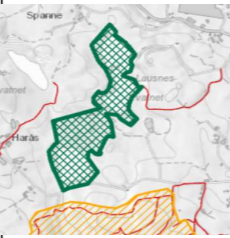





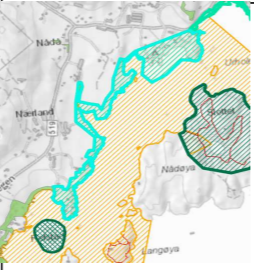

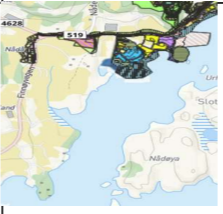

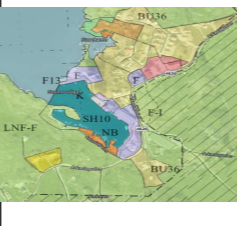





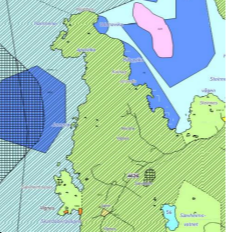










Rennesøy		N	Fjøløy, strandsone				Strandsone sørvest på Fjøløy. Mulighet for framtidig turforbindelse til Fjøløy Fort	hensynssone friluftsliv	legg inn hensynssone friluftsliv
Rennesøy		N	Fjøløy fyr	254/118			Fyrområde eies av Kystverket og brukes som fritidsbolig. Bør på sikt bli offentlig friområde	arealformål friområde	endre LNF til friområde
		E	Klosterøy				Kulturlandskap, Dvergmarkåpe/ Ekornsvingel, naturbeitemark	hensynssone natur	videreføring fra gjeldende plan
Rennesøy		E	Fjøløy				militærhistorisk landskap,	hensynssone landskap	videreføring fra gjeldende plan
Rennesøy		E/N	Fjøløy				"Fyrhagen"	fjern hensynssone landskap	fjern hensynssone landskapmiljø
Rennesøy		N	Rennesøy, Flekkstad				Turområde rundt Flekkstadmyra. Registrert i kartlegging og verdisetting av friluftsområder i gjeldende KPA hensynssone landskap (utvalgt kulturlandskap)	hensynssone friluftsliv, fjern hensynssone landskap	legg inn hensynssone friluftsliv

Innspill for hensynssoner grønnstruktur, natur, landskap og friluftsliv






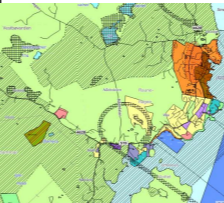
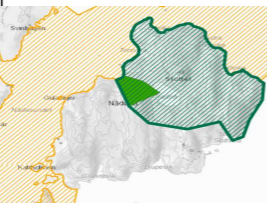



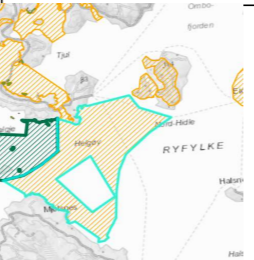
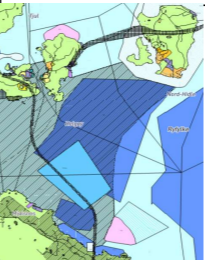

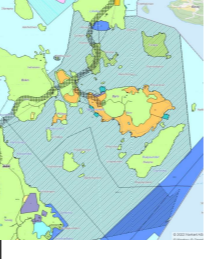
kommunedel	nr gjeldende	ny/eks.	sted/navn	gnr/bnr	flyfoto/ kart områdeforslag	gjeldende KPA	gjeldende regulering	beskrivelse området	forslag sikring i KPA fra Grønn plan	resultat i KPA
Finnøy	B12	E	Kyrkjøy, Lundarsøyla,					Naturreservat / våtmarksområde, freda 1996 Turløype igjennom området.	båndlagt naturvern	videreføres fra gjeldende plan
Finnøy	B9	E	Bjergøy, Nesheim,					Naturreservat/kristtornførekomst, freda 2000	båndlagt naturvern	videreføres fra gjeldende plan
Finnøy		N	Bandåsen Ombo	172/1				Hensynssone natur, gammel boreal lauvskog, svært viktig verdi. Utvalgt naturtype. Fuktig kystskog nasjonalt viktig	Hensynssone natur	Ny hensynssone natur
Finnøy	F8	E	Bjergøy, Nesheimsvika,					strandsonen med brygger og en liten sandstrand med plen ved kaaien ligger ikke i friluftskartlegging (kunnskapsgrunnlag) strandsonen bør gjennomgås i sin helhet i eget prosjekt	tas ut	Ta ut hensynssone friluftsliv
Finnøy	B7	E	Bokn, Kattholmen					Naturreservat / sjøfugllokalitet, freda 1982	båndlagt naturvern	videreføres fra gjeldende plan
Finnøy	F10	E	Eriksholm, Østre del					Friluftsområde	hensynssone friluftsliv land	videreføres fra gjeldende plan
Finnøy	FFN6	E	Finnøy Sør					Natur- og friluftsverdiar knytt til inngrepsfritt område på vestsida av Finnøy, Vignes og Vignesholmane. Busetting langs sør og austsida av Finnøy. Mye krigsminner, rikt naturmangfold.	hensynssone friluftsliv sjø	videreføres fra gjeldende plan







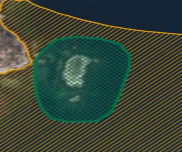
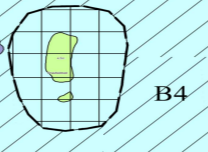
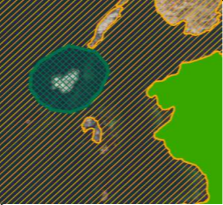







Finnøy	B29	E/N	Finnøy, Fåholmen				del av Fåholmen er statlig sikret friluftsområde. Denne bør sikres som friområde. Ligger delvis innenfor areal som er gult. Må tilpasses reguleringsplanen: arealformål friområde for alt som ligger grønt langs sjøen i reguleringsplan	arealformål friområde	endres fra bolig til friområde
Finnøy		N	Finnøy, Fåholmen-Judaberg nord				Strandpromenade Judaberg. I Finnøy nord legges areal inn som friområde, er regulert friluftsområde	hensynssone grønnstruktur/ arealformål friområde	ny hensynssone grønnstruktur/arealformål friområde
Finnøy	B30	E	Finnøy, Hauskjevatten				Naturreservat / våtmarksområde, freda 1996	båndlagt naturvern	videreføres fra gjeldende plan
Finnøy		N	Finnøy, Langøya				Øy brukt av Stavanger seilforening til utfart. Her er fortløyningsmuligheter og merka tursti. A-friluftslivsområde	hensynssone friluftsliv	ny hensynssone friluftsliv
Finnøy	B26	E	Finnøy, Reilstad Grasholmen,				Naturreservat / sjøfugllokalitet, freda 1982	båndlagt naturvern	videreføres fra gjeldende plan
Finnøy		N	Finnøy, Reilstad til Judaberg				framtidig turforbindelse mellom Reilstad og Judaberg langs kystlinjen. Ligger også som pilforbindelse i nytt kart for regional blågrønn struktur	hensynssone friluftsliv	ny hensynssone friluftsliv
Finnøy	F13	E	Finnøy, Steinnesvåg,				Småbåthavn, friluftsområde	hensynssone friluftsliv land tas ut, sikre småbåthavn med arealformål SH	ta ut hensynssone


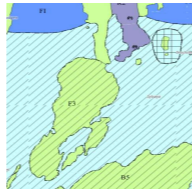
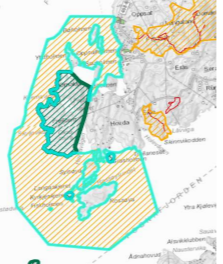








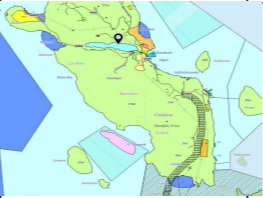

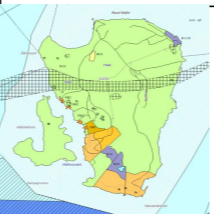
Finnøy	B21	E	Finnøy, Vestre Mjølsholmen,				Naturreservat / sjøfugllokalitet, freda 1982	båndlagt naturvern	viderføres fra gjeldende plan
Finnøy		N	Finnøy, Vignes	111/3; 111/2; 110/3 m fl.			Flott kystlandskap, kulturlandskap, med rike krigsminner. Brukes aktiv til friluftsliv. Merket turløype og parkering ved tunet	hensynssone friluftsliv	ny hensynssone friluftsliv
Finnøy		N	Finnøy, Kvitevika og nordover	109/1 m fl.			turområde langs kysten, populær badebukt Kvitevika i sør	hensynssone friluftsliv (utvidet)	endre hensynssone friluftsliv
Finnøy	B24	N	Finnøy, Kvitevika				viktigste badestrand på Finnøy med parkeringsplass. Driftes av kommunen. I kommunal eie.	arealformål friområde; båndlegging tas ut	ny arealformål friområde
Finnøy		N	Finnøy, Lastefjellet				Rik edellauvskog i sørvestskråning av Lastefjellet. Sørvendt skråning med varmekjære arter. Rik botanikk og spesielt rikt insektsliv. Svært viktig område. A-lokalitet pga. artsrik og innslag av den trua vegetasjonstypen rike hasselkratt. Inngår også lokalitet av kalkrik og/eller sørvendt bergvegg som er svært viktig (A-verdi).	hensynssone natur	ny hensynssone naturmiljø
Finnøy		N	Finnøy: Blåstein, Blei- og Særheimsvatnet				skogs- og landbruksområde rundt 3 vann (delvis tidligere drikkevansskilde) merket tursti	hensynssone friluftsliv	ny hensynssone friluftsliv
Finnøy		N	Finnøy: Haråsen, + forbindelse nordover				viktig framtidig/eksisterende forbindelse mellom viktige friluftslivsområder	hensynssone friluftsliv	ny hensynssone friluftsliv



Finnøy		N									
			Finnøy: Teigenområde		endre avgrensning iht. kartlegging				skogsområde rundt Teigen	hensynssone friluftsliv	ny hensynssone friluftsliv
Finnøy		N									
			Finnøy: Vestbø, Nordbøvågen bade plass						badebuk og kystområde	hensynssone friluftsliv	ny hensynssone friluftsliv
Finnøy		N									
			Finnøy, Rauehagen						område er A-område i friluftskartleggingen med rel. Høy brukerfrekvens bl.a pga. nærheten til Judaberg. Område har flere merke turstier. Område må i framtiden kobles til friluftsområdet rundt Teigen.	hensynssone friluftsliv	ny hensynssone friluftsliv
Finnøy		N									
			Finnøy:Nådøya	101/2					vestre område er FINK-område. En teig er statlig sikret viktig hensynsskrevende leveområde, sårbar natur Det er en merke tursti i nordre del av Nådøya (slottet). Utfartsområde med båt. Område er r B-område i friluftskartleggingen	hensynssone natur	ny hensynssone naturmiljø
Finnøy	B27	N									
			Finnøy, Nådøya						statlig sikret friluftsområde		
										arealformål friområde	ny arealformål friområde
Finnøy	FFFN3	E									
			Finnøyfjorden						Fiskeinteresser, både kommersielt og fritidsfiske sone der akvakultur ikke skal tillates	hensynssone friluftsliv sjø Forøya skal legges som arealformål friområde og kan derfor tas ut av denne hensynssonen	videreføres fra gjeldende plan
Finnøy	FFFN9	E									
			Fisterøyane						Regionalt friluftsområde på Sauøya og høg konsentrasjon av fritidsbustader på Bokn og Byre.	hensynssone friluftsliv sjø	endre hensynssone friluftsliv


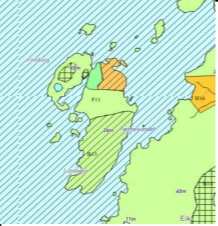



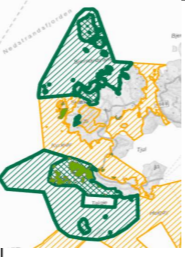
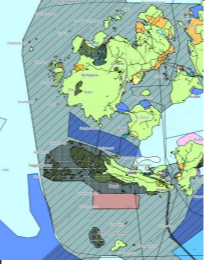
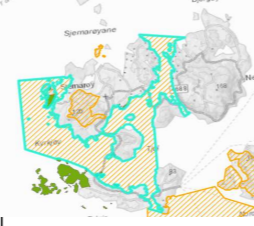







Finnøy	Ny4	N	Fogn, sjøområdet rundt Basthavn, Rossøya, Sylsøya	140/1, 140/2			ikke regulert	båtfester, teltemark, info, skjøtsel	hensynssone friluftsliv sjø	ny hensynssone friluftsliv sjø
Finnøy		N	Fogn, Fjellberg	140/4			ikke regulert	Et stort og inntakt kulturlandskap med kystlynghei av høy kvalitet med rikt naturmangfold. Området er reeltivt urørt sammenlignet med regionen for øvrig. stort område med kystlynghei, høy kvalitet A-område friluftsliv Område brukt til friluftsliv. Vann blir brukt om vinteren til skøytebane når mulig	Hensynssone natur	ny hensynssone natur
Finnøy		N	Fogn: Hovda	138/1			ikke regulert	Et kulturlandskap med svært mange verdifulle naturtyper innenfor et lite område. Stor ansamling av hule eiker og seminaturlig eng av høy kvalitet med stort naturmangfold. Område med store mengder hule eiker. Basthavn er regulert til hytteutbygging og friluftsområde og er derfor tatt ut av hensynssoneforslag. viktig område for kajakk og med teltemark.	Hensynssone natur	ny Hensynssone natur
Finnøy	B4	E	Fogn, Hovda Grasholmen,				B4	Naturreservat / sjøfugllokalitet, freda 1982	båndlagt naturvern	videreføres fra gjeldende plan
Finnøy	B3	E	Fogn, Kyrkjeskeret,					Naturreservat / sjøfugllokalitet, freda 1982	båndlagt naturvern	videreføres fra gjeldende plan
Finnøy	F4	E	Fogn, Selvågvangen					Båtutfartsområde, friluftsområde område brukt til bading og lek A-friluftslivsområde FINK-område bukta er arealformål friluftsområdet. Trenger ikke noe mer hensynssone	arealformål friluftsområde hensynssone friluftsliv	videreføres fra gjeldende plan
Finnøy		N	Fogn, Skinnvika					Område med merka tursti og bade plass. FINK-område registrert som A-område friluftsliv kulturlandskap med mange verdifulle naturtyper, særlig stor antall hule eiker. båtfester, teltemark, info, sjøtsel	hensynssone friluftsliv	ny hensynssone friluftsliv



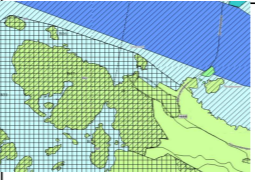


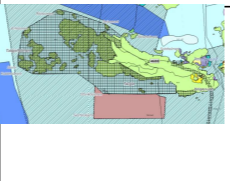
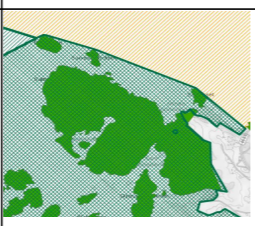
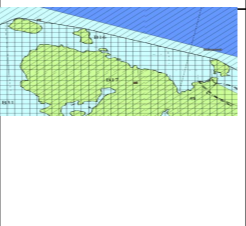



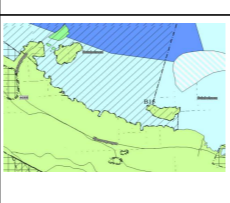
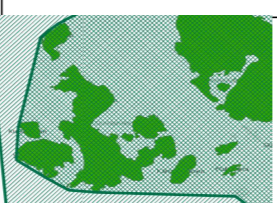



Finnøy	F3	E/N	Fogn, Sylsøy				Båtutfartsområde, friluftsområde Populært sted for båtfolket og lokale. Her er fortøyningsmuligheter, svaberg og steder for bading.	utvide nordover hensynssone friluftsliv land	endre hensynssone friluftsliv land
Finnøy	FFN8	E	Fogn, Sørvest				Regionalt friluftsområde særleg knytt til Rossøyana og natur- og friluftsverdiar knytt til inngrepsfritt område på sørsida av Fogn.	hensynssone friluftsliv sjø vurder å utvide hensynssone med Eidsvågen. Område er viktig småbåthavn og brukes til bading (skole). Er i dag satt av til FI (fiske)	videreføring fra gjeldende plan
Finnøy	Ny2	N	Fogn, Vaulavika	140/2			friluftsområder vest for Fogn og inn i Vaulavika innspill Ryfylke friluftsråd. I dag LNFR, Akvakultur i bukta. Inngår i stor hensynssone i sjø vest for Fogn	fjern arealformål akvakultur, hensynssone friluftsliv	endre arealformål akvakultur, ny hensynssone friluftsliv
Finnøy		N	Fogn, Ørnakula				Peråsen, Ørnakula, Domfjellet Flere topper med utsiktspunkt. Merka turstier, muligheter for klatring bruk av sykkel, bål plass, skøytedam, grotte og lekeskog. Området blir brukt av speideren. A-friluftslivsområde, høy brukerfrekvens	hensynssone friluftsliv	ny hensynssone friluftsliv
Finnøy	F5	E	Forøy, Fisterøyane				Friluftsområde, A-område framtidig statlig sikret. Ryfylke friluftsråd har kontakt/avtale med grunneier	arealformål friområde	ny arealformål friområde
Finnøy		N	Halsnøy, Eikefjellet	185/1			Område med forskjellige merka turstier på Halsnøy. Her er utsiktspunkt og variert terreng A-område friluftskartlegging også viktig område for natur	hensynssone friluftsliv	ny hensynssone friluftsliv
Finnøy	F14	N/E	Hidleholmen/ Hildesundet				Område med B-verdi i friluftskartleggingen , utvides med Hildesundet båtutfartsområde. Holme med fortøyningsmuligheter mot skjær. Her er sandstrand. Lun sund mellom holmen og Hidleøya overlapper med sjøareal som er avsatt til AF	hensynssone friluftsliv	ny hensynssone friluftsliv

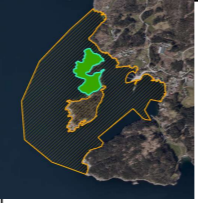

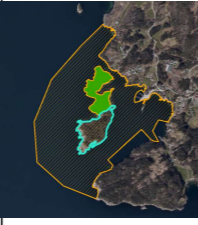

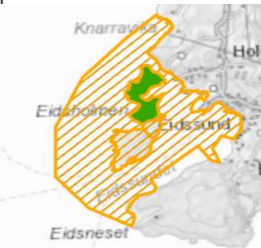
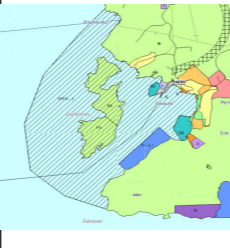





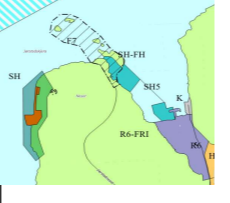




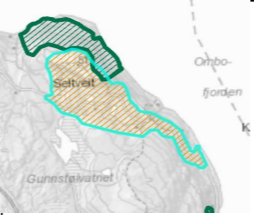





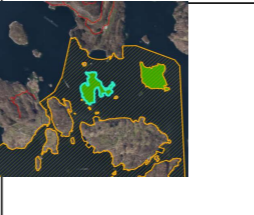
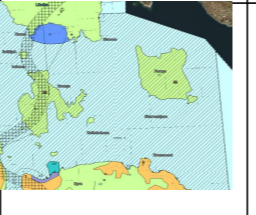

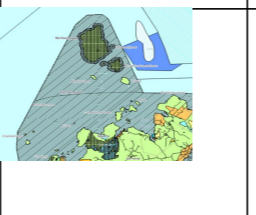
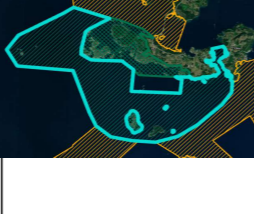
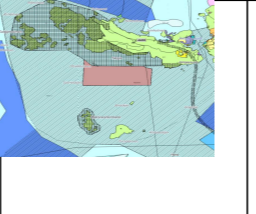




Finnøy	F11	E/N	Kyrkjøy, Midtre del av Lundarøy				Båtutfartsområde, friluftsområde søndre del av Lundarøya er statlig sikra friluftsområde og blir arealformål friområde i KPA	hensynssone friluftsliv land	endre hensynssone friluftsliv land
Finnøy	B10	E	Kyrkjøy, Norheimsøy og Lamholmen				Naturreservat / sjøfugllokalitet, freda 1982	båndlagt naturvern	videreføres fra gjeldende plan
Finnøy	FFFN2	E/deles opp i flere	Kyrkjøy, Sjernarøyane Vest				Natur- og friluftsverdiar knyttet til inngrepsfritt område vest for Kyrkjøy, samt rundt Nord-Talgje særleg knytt til naturreservatet, busetting og liten resipientkapasitet i Fårasundet  ligger som FFFN-2 i dag. Området gjør deles opp i hensynssone friluftsliv i midten og natur i nord og sør. Eller bør det brukes arealformål i sjøen?	deles opp i flere, delvis hensynssoner natur, delvis friluftsliv	endre hensynssone naturmiljø/friluftsliv
			Sjernarøyene rundt				tidl. hensynssone friluftsliv. Utfartsområde for båt og kajakk. Rundt Finnborg, Lundarsøya og langs kysten til Kyrkjøy vest og sør	hensynssone friluftsliv ta med bassenget mellom øyene og inn til Helgøysund	endre hensynssone friluftsliv
Finnøy	B11	E/N	Kyrkjøy, Varnesholmen,				Ønske om statlig sikring som friluftsområde. Eies av kommunen. FINK-område	arealformål friområde	ny arealformål friområde
Finnøy		N	Kyrkjøy, Lundarlamholmen				holme populært for padling	hensynssone friluftsliv	ny hensynssone friluftsliv
			Kyrkjøy, Bukkholmen				holme populært for padling, FINK-området	arealformål friområde	ny arealformål friområde



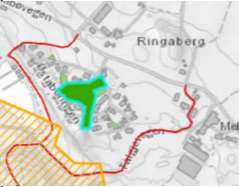
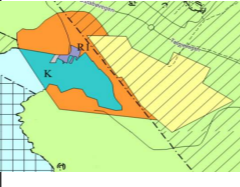




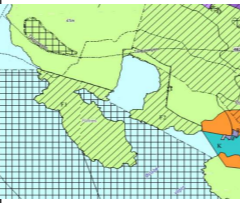




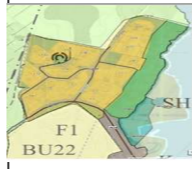


Finnøy		N	Ombo, Nodland	180/1			Hensynssone natur, gammel boreal lauvskog med typiske regnskogsarter, sjelden i regionen, svært viktig verdi. Utvalgt naturtype. Fuktig kystskog nasjonalt viktig	Hensynssone natur	ny hensynssone naturmiljø
Finnøy	B17	E/N	Nord-Talgje (vest-sørvest), inkl. Notaholmen og Pålaneset				Friluftsområde , statlig sikret friluftsområde hensynssone natur i gjeldende KPA		arealformål friområde endre arealformål fra LNF til friområde
Finnøy	B31	E	Nord-Talgje vest, marmorbrudd, Talgjeholmene				Naturreservat	båndlagt naturvern	videreføres fra gjeldende plan
Finnøy	B16	E/N	Nord-Talgje, Sandsundholmen,				Friluftsområde , statlig sikret friluftsområdem		arealformål friområde i tillegg del av båndleggingsområde endre arealformål fra LNF til friområde
Finnøy	B19	E/N	Nord-Talgje, Skjenabergholmen,				Friluftsområde , statlig sikret friluftsområde.		arealformål friområde endre arealformål fra LNF til friområde
Finnøy	B15	E/N	Nord-Talgje, Svinholmen,				Friluftsområde , statlig sikret friluftsområde		arealformål friområde endre arealformål fra LNF til friområde
Finnøy	B18	E/N	Nord-Talgje,Talgjeholmene (Talgjeholmen, Kubbholmane, Ærholmen, Karsundholmen og Bjønnbærholmen)				Friluftsområde , statlig sikret friluftsområde i tillegg naturreservat hensynssone natur kan utgå	arealformål friområde/ i tillegg er området båndlagt som naturvernområde	endre arealformål fra LNF til friområde




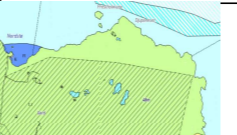
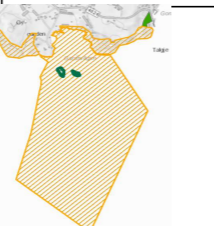
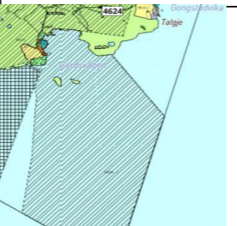

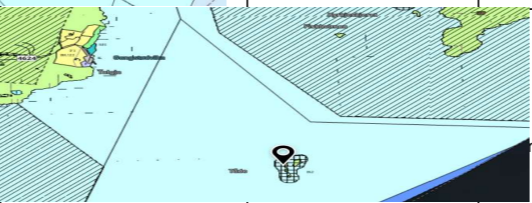
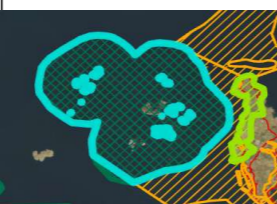
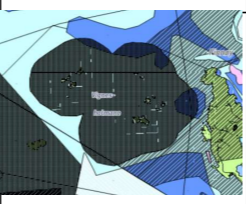

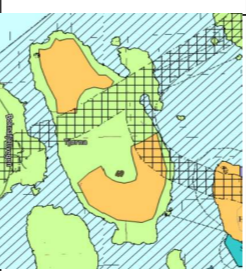




Finnøy	B8		Ombo, Eidsholmen (nordre del)					Friluftsområde , statlig sikret friluftsområde		arealformål friområde, hensynssone friluftsliv	ny arealformål
Finnøy	F6	E/N	Ombo, Søre del av Eidsholmen,					Båtutfartsområde, friluftsområde foreslås slått sammen med mellomdel fram til nordre del av Eidsholmen som er statlig sikret og blir friområdeformål (tidl. B8)		hensynssone friluftsliv land	endre hensynssone friluftsliv
Finnøy	FFNS	E	Ombo, Eidsund					Regionalt friluftsområde på Eidsholmen		hensynssone friluftsliv sjø	videreføres fra gjeldende plan
Finnøy		N	Ombo, Vatlandsvatnet					kartlagt friluftsområde		hensynssone friluftsliv	ny hensynssone friluftsliv
Finnøy		N	Ombo, Holmavatn					Merka tursti rundt Holmavatnet. Her finnes en av Ryfylkes best bevarte bygdeborger. Utsiktpunkt, varierende terreng gamle gruer og badeplass. B-område friluftskartlegging		hensynssone friluftsliv	ny hensynssone friluftsliv
Finnøy	F7	E	Ombo, Jørstadvågen,					Båtutfartsområde, friluftsområde, småbåthamn, fiskerihamn hensynssone friluftsliv i gjeldende plan		tas ut	fjerne hensynssone friluftsliv
Finnøy		N	Ombo, Lauvåsvatnet	150/2				B-område kartlegging friluftsliv. Merka tursti, som følger gammel skolevei. Ligger i nært til Ombo oppvekstsenter og hytteområde		hensynssone friluftsliv	ny hensynssone friluftsliv

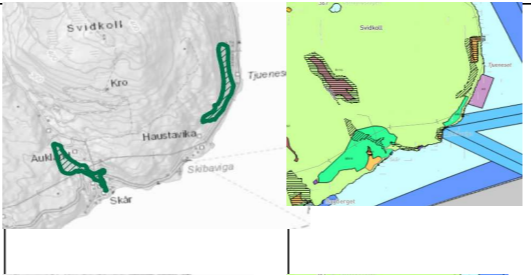
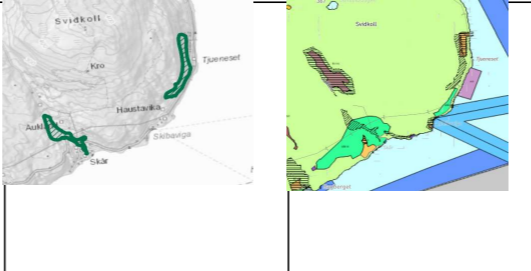
Finnøy		N							Karlegging friluftsliv område A: Kommunens høyeste topp Bandåsen er et mye brukt turområde på Ombo som leder til Ryfylke og kommunens høyeste punkt. Det er merket sti til toppen og utsiktspunkt. Området går gjennom beitemark og det er båndtvang hele året. Mulighet for parkering ved Tjeltveit.	hensynssone friluftsliv	ny hensynssone friluftsliv
Finnøy		N							kulturlandskapsområde nær Judaberg	hensynssone friluftsliv	ny hensynssone friluftsliv
Finnøy	B5	E/N	Rossøy, Fogn						Friluftsområde , statlig sikret friluftsområde Populært sted for båtfolket og lokale. Her er fortøyningsmuligheter, svaberg og steder for bading. Tilrettelagt med gjestebrygge, toalett ol. Ryfylke friluftsråd	arealformål friområde	ny arealformål friområde
Finnøy	B6	E/N	Sauøy, Fisterøyane						Friluftsområde , statlig sikret friluftsområde	arealformål friområde	ny arealformål friområde
Finnøy		N	Sjøområde Kyrkjøy nord	Har ikke					Tidl. Hensynssone friluftsliv Hensynssone natur, stor tareskogforekomst og andre viktige marine naturverdier (blant annet gyteområder), sammenheng med Lundarsøyla naturreservat (på land).	Hensynssone natur	endre hensynssone naturmiljø
Finnøy		E/N	Sjøområde Nord Talgje	Har ikke					tidl. Hensynssone friluftsliv stor tareskog forekomst og andre viktige marine naturverdier, sammenheng med viktige naturvernområder, området er i dag hensynssone friluftsliv i sjø. Sone må utvides mot vest å ta med Andregholmene svært viktige tareskogforekomsten nord og vest for Kyrkjøy og Talgje. Overlapper med et gyteområde for torsk.	Hensynssone natur	endre hensynssone naturmiljø
Finnøy		N	Talgje						Turområde nord på Talgje langs sjøen. Brukes også av skolen som leirplass A-område friluftskartlegging	hensynssone friluftsliv	ny hensynssone friluftsliv



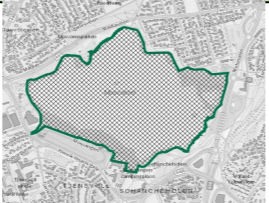
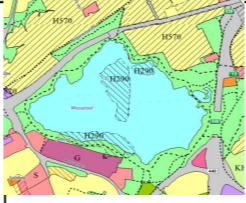

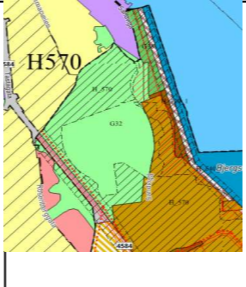







Finnøy												
		N	Talgje						Kystlinje på Talgje. Merket tursti, strandsone	hensynssone friluftsliv strandsone	ny hensynssone friluftsliv	
Finnøy									regulert grøntområde i tilknytning til boliger			
		N	Talgje boligområde Østabøringen	143/2						arealformål friområde	ny arealformål friområde	
Finnøy										hensynssone natur land		
		N	Talgje, Storholmen og Longholmen						Hekkeplass for sjøfugl. En viktig tradisjonell hekkeplass for terner, fiskemåke og gråheigre. En av få hekkeplasser for terner med lang kontinuitet, indikerer god tilgang på mat.		ny hensynssone natur land	
Finnøy									Båutfartsområde, friluftsområde populær padleområde, særlig lagunen i vest. Interesseområde for forsvaret FINK-område Jeg foreslår at hele bukten og skogene i hver ende omfattes av henhensynssone. Lagunen er en utvalgt marin naturtype (grunne bukter med østers) og skogene er tilrettelagt for friluftsliv. Hekkende sårbar art i samme område. Nytt foralg for avgrensning inkluderer Lagunen og utvider litt på land (tar med seg traktorveiene).	hensynssone friluftsliv land og sjø	ny hensynssone friluftsliv	
	F1		Talgje, Flatnes									
		E, endres										
Finnøy										kartlegging friluftslivsområder A , merket tursti og benk, fyr forbindelse til felles badeplass	hensynssone friluftsliv	ny hensynssone friluftsliv
		N	Talgje, Gardsvågen-Gardneset									
Finnøy												
		N	Talgje, Gongstødvika	141/1					Friluftshensyn og tursti må ivaretas langs sjøen og i tilknytning til framtidig boligområdet.	arealformål friområde	ny arealformål friområde	
Finnøy									skogsområdet og svaberg med merka tursti. Lekeinnretninger i skogen Talgjes høyeste punkt Deler av området ved Østabøvågen ligger i reguleringsplan som friluftslivsområdet. Forslag: legge det inn i KPA som LNF med hensynssone friluftsliv A/B-friluftsområde skogsområdet og svaberg med merka tursti. Lekeinnretninger i skogen Talgjes høyeste punkte Klubben	hensynssone friluftsliv	ny hensynssone friluftsliv	
		N	Talgje, Klubben									

Finnøy		N	Talgje, Melingsvågen-Steinulvsneset	141/24				kartlegging friluftslivsområder A, merkede turstier, gammel steinaldervågen ved Hønsabærhaugen (Søylå) forminner som går tilbake til 1300 før Kristus fram til vikingtid (kulturminneløypa) Foreslått hensynssone overlapper med kulturminner	hensynssone friluftsliv	ny hensynssone friluftsliv
Finnøy		N	Talgje, nordre kystlinje, Nordstø til Gongstødvika					kartlegging friluftslivsområder A, merket tursti, leierområde for skolen	hensynssone friluftsliv	ny hensynssone friluftsliv
Finnøy	FFFN7	E	Talgje, Sør, Gardsvågen					eksisterende hensynssone som skal sikre området for friluftsliv og holde det fri fra akvakultur	hensynssone friluftsliv sjø	videreføres fra gjeldende plan
Finnøy	B2	E	Tåde, Fognafjorden					reservat / sjøfugllokaltet, freda 1982	båndlagt naturvern	videreføres fra gjeldende plan
Finnøy	B22	E	Vignesholmane med omkringliggende holmar og skjær, herunder Varøy, Vestre Flatholmane, midtre del av Sandøy, Vågholmane, Gåsholmen, Flataskjer og sjøareala. Åtholmane, Alneskjera, Austre Flatholmane, Anisholmen, Kobbholmane, samt austre og vestre del av Sandøy	11 1,2				Fuglefredningsområde, freda 1982. En av regionens viktigste hekke og oppvekstlokalteter for sjøfugl, store mengder måker, skarv og gress. Ytterst mye teist. også FINK-område A-verdi friluftskartlegging	båndlagt naturvern	videreføres fra gjeldende plan
Finnøy		N	Fisterøyene, Tjørna					Strandsone nedenfor hytteområde. Bør sikres for friluftsliv	hensynssone friluftsliv	ny hensynssone friluftsliv
Finnøy		N	Fisterøyene, Byre					Strandsone nedenfor hytteområde. Bør sikres for friluftsliv	hensynssone friluftsliv	ny hensynssone friluftsliv








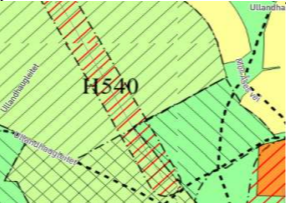

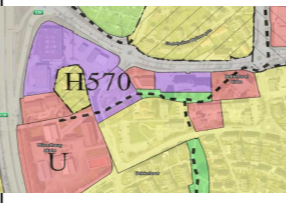

Finnøy		E	Ombo, Aukland				Bekkefaret. HB 13 kartlegging	hensynssone natur land	videreføres fra gjeldende plan
Finnøy		E	Ombo, Tjueneset				skog, HB13 kartlegging	hensynssone natur land	videreføres fra gjeldende plan

Innspill for hensynssoner grønnstruktur, natur, landskap c










kommunedel	nr	ny/eks.	sted/navn	gnr/bnr	flyfoto/ kart områdeforslag	gjeldende KPA	gjeldende regulering	beskrivelse området	forslag sikring i KPA	endringer i KPA
Eiganes og Våland og Hillevåg		N	Mosvatnet	Ingen gårds- og bruksnummer				Ønsker hensynssone natur på vannflaten i Mosvatnet. Området er også spilt inn og vurderes til biotopvernområde på grunn av fugl.	båndlegging natur	ny båndlegging natur
Eiganes Våland		N	Bjergstedparken	59/119				Område med flere store verdifulle trær i Bjergstedparken. Trærne bør sikres pga. naturverdi i tillegg til kultur	hensynssone natur land	legg inn hensynssone natur
Eiganes Våland		Utvide	Litle Stokkavatnet	27/5 m. fl.				Ønsker hensynssone natur på avmerket rødt område. Det er UМУ sak 135/20, 28.10.20. Området er viktig hekkeområde for vipe.	hensynssone natur land/vann	legg inn hensynssone natur
Eiganes Våland			Misjonsmarka					Grønnstruktur med stort offentlig grøntareal og forbindelser mot Gramstadhaugen og mot nord må ivaretas ved framtidig utvikling av areal.	hensynssone grønnstruktur	ingen endringer i plankartet
Eiganes Våland			Eiganes gravlund					Gammel, veletablert gravlund med sentral beliggenhet i Eiganes Våland, og med stor og gammel trebestand. Fungerer som en viktig grønn lunge/park i bebyggelsen med viktig funksjon for både rekreasjon, forbindelse og bynatur/naturmangfold ligger som arealformål gravlund	hensynssone grønnstruktur	legg inn hensynssone grønnstru





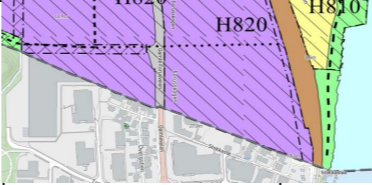
Innspill for hensynssoner grønnstruktur, natur, landskap c

kommunedel	nr	ny/eks.sted/navn	gnr/bnr	flyfoto/ kart områdeforslag	gjeldende KPA	gjeldende regulering	beskrivelse området	forslag sikring i KPA	endringer i KPA	
Hillevåg		Vårliveien / Hillevåg kirke						"missing link " i overordnet grønnstruktur. Forbindelse mellom Hillevåg og Vannassen i samsvar med områderegulering Hillevåg	arealformål friområde	endres fra offentlig formål til friområde
Hillevåg		Sørmarka					landbruksteig som eies av Stavanger kommune i nordre del av Sørmarka	arealformål friområde	endres fra LNF til friområde	
Hillevåg		Bekkefaret					grønn forbindelse på Bekkefaret som er viktig for forbindelse mellom Mosvatnet og Hillevåg/Gandsfjord må også kobles til stiptet turveivisning i KPA	arealformål friområde	endres til arealformål friområde	





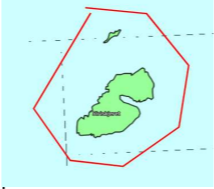
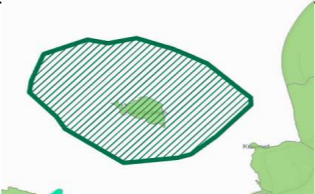
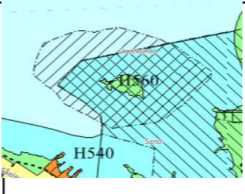





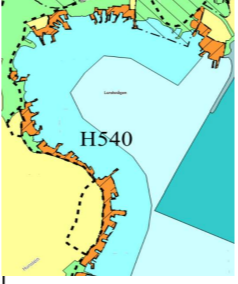
Innspill for hensynssoner grønnstruktur, natur, landskap o

kommunedel	nr	ny/eks.	sted/navn	gnr/bnr	flyfoto/ kart områdeforslag	gjeldende KPA	gjeldende regulering	beskrivelse området	forslag sikring i KPA	endringer i KPA
Hinna		E/N	Svartholsmyra	16/38				Området er en dyp myr, som vil slippe ut mye CO2 ved drenering og oppdyrking. Området ligger i dag som LNF i kommuneplan med hensynssone grønnstruktur.	hensynssone natur land	legg inn hensynssone natur
Hinna		E	Gauselholmen	14/16				En av regionens største hekkeplasser for sjøfugl og raste	hensynssone natur land	videreføres fra gjeldende plan
Hinna		N	Valbergmyra	16/76				Området er en dyp myr, som vil slippe ut mye CO2 ved drenering og oppdyrking. Området ligger i dag som LNF i kommuneplan med hensynssone grønnstruktur.	hensynssone natur land	legg inn ny hensynssone natur
Hinna		E	Boganesstranden	16/569					hensynssone natur land	videreføres fra gjeldende plan
Hinna		E	Gauselstraen						hensynssone grønnstruktur	videreføres fra gjeldende plan
Hinna		E	Blindskjær	Ingen gårds- og bruksnummer					hensynssone natur land	videreføres fra gjeldende plan











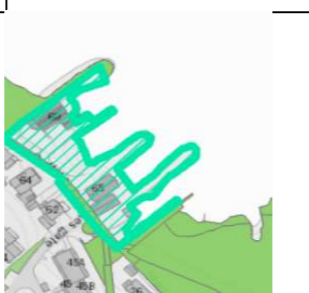




<p>Hinna</p>				<p>14/1205, 14/1204, 14/1128, 14/348, 14/350, 14/349, 14/72, 14/71, 14/213, 14/61, 14/58, m.fl.</p>	  				<p>naturvernområde. Eikeskog.</p>	<p>båndlegging natur</p>	<p>videreføres fra gjeldende plan</p>
<p>Hinna</p>				<p>14/1205, 14/1204, 14/1128, 14/348, 14/350, 14/349, 14/72, 14/71, 14/213, 14/61, 14/58, m.fl.</p>	  			<p>Skogen rundt naturreservatet Gauselskogen er en viktig buffersone. Bør derfor vises som hensynssone i tillegg til arealformål friområde</p>	<p>hensynssone natur land</p>	<p>legg inn hensynssone natur</p>	
<p>Hinna</p>					 			<p>her må grønn forbindelse mellom Forus og Gandsfjorden sikres</p>	<p>hensynssone grønnstruktur</p>	<p>legg inn hensynssone grønnstrul</p>	
<p>Hinna</p>					 			<p>verdifull eikeskog i overgang til ridesenteret</p>	<p>hensynssone natur land</p>	<p>legg inn hensynssone natur</p>	

Innspill for hensynssoner grønnstruktur, natur, landskap o

kommunedel	nr	ny/eks.	sted/navn	gnr/bnr	flyfoto/ kart områdeforslag	gjeldende KPA	gjeldende regulering	beskrivelse området	forslag sikring i KPA	endringer i KPA
Hundvåg		N	Lundsneset, eikeskog	4/13				Område med flere store hule eiker, samt mindre eiketrær uten beskyttelse, omfatter også naturbeitemark i god hevd.	hensynssone natur land	legg inn hensynssone natur
Hundvåg		N	Siriskjæret	Ingen gårds- og bruksnummer			Ingen regulering	Holme mye brukt av sjøfugl som hekke- eller hvileplass	hensynssone natur land/sjø	legg inn hensynssone natur
Hundvåg		E	Grasholmen	Ingen gårds- og bruksnummer				Holme rett utenfor Sandvågen og Kuneset på Hundvåg		videreføres fra gjeldende plan
Hundvåg		E	Svartaskjæret	Ingen gårds- og bruksnummer						videreføres fra gjeldende plan
Hundvåg		E	Ormøyholmen	7/651						videreføres fra gjeldende plan
Hundvåg		E	Lundsvågen, Tømmervika					strandsone med nauster i Lundsvågen og Tømmervika	hensynssone grønnstruktur	videreføres fra gjeldende plan



Hundvåg		E	Bjørnøy vest				strandsone med naus. Viktig for friluftsliv og ferdsel	hensynssone grønnstruktur	videreføres fra gjeldende plan
Hundvåg		E	Roaldsøy				strandsone med naus. Viktig for friluftsliv og ferdsel	hensynssone grønnstruktur	videreføres fra gjeldende plan
Hundvåg		E	Ormøy				strandsone med naus. Viktig for friluftsliv og ferdsel	hensynssone grønnstruktur	videreføres fra gjeldende plan
Hundvåg		E	Galeivågen				Trafostasjon Lnett. Turveitrasé må føres forbi langs Galeivågen og over brua til Bangarvågen	fjerne hensynssone grønnstruktur	videreføres fra gjeldende plan
Hundvåg		E	Bangarvågen, Galeivågen				naust i strandsonen i Galeivågen og Bangarvågen	hensynssone grønnstruktur	videreføres fra gjeldende plan
Hundvåg		E	Sandvågen				strandsonen i Sandvågen	hensynssone grønnstruktur	videreføres fra gjeldende plan

Hundvåg		N Lunde, Lundeveien					Tidligere Idsø garteneri. arealet er del av friområde og eies	arealformål friområde	endres fra LNF til friområde
---------	--	------------------------	--	--	---	---	---	-----------------------	------------------------------