


Programm Programme



2011



Kümmerly+Frey

www.swisstravelcenter.ch

ADRESSEN / ADDRESSES

Hallwag Kümmerly+Frey AG

Verlag für Touristik
Grubenstrasse 109 – CH-3322 Schönbühl
Telefon +41 (0)31 850 31 31
Telefax +41 (0)31 850 31 00
E-Mail info@swisstravelcenter.ch
Internet www.swisstravelcenter.ch

Leitung:

Peter Niederhauser / p.niederhauser@swisstravelcenter.ch

Verkauf:

Fritz Ruchti / f.ruchti@swisstravelcenter.ch
Lorenz Beer / l.beer@swisstravelcenter.ch (Export)

Kundendienst:

Marco Puliafito / m.puliafito@swisstravelcenter.ch
Christine Hulliger / ch.hulliger@swisstravelcenter.ch
Irena Senn / i.senn@swisstravelcenter.ch

Kommunikation:

Danielle Zingg / d.zingg@swisstravelcenter.ch

Special Editions – Produktion:

Adolf Amacher / a.amacher@swisstravelcenter.ch

Kartografie – Produktion:

Monika Petersen / m.petersen@swisstravelcenter.ch

Aussendienst deutschsprachige Schweiz Représentation en Suisse allemande

Bern, Berner Oberland, Solothurn, Basel, Oberwallis

Daniela Künzi
Halta 14 – 1714 Heitenried
Telefax 026 495 02 16
Natel 079 704 26 46
E-Mail d.kuenzi@swisstravelcenter.ch

Aargau, Zentralschweiz, Zürich (ohne Buchhandel), Zürcher Oberland, Interlaken, Haslital

Benjamin Fuhrer
Napfstrasse 10 – 3550 Langnau
Telefax 034 402 19 77
Natel 076 384 57 68
E-Mail b.fuhrer@swisstravelcenter.ch

Ostschweiz, Buchhandel Stadt Zürich und Chur, FL

Gabriela Ackermann
Obere Seefeldstrasse 2 – 5616 Meisterschwanden
Telefax 056 667 05 03
Natel 079 220 11 83
E-Mail g.ackermann@swisstravelcenter.ch

Tessin, Graubünden, Chur (ohne Buchhandel)

Angela Borri
Residenza Le Bolle 3B – 6982 Agno
Telefon 091 604 58 68
Telefax 091 604 58 68
Natel 079 773 42 38
E-Mail angela.borri@sunrise.ch

Aussendienst französische Schweiz, Jura und Unterwallis Représentation en Suisse romande, Jura et Bas-Valais

Stéphanie Balmat Oberson
Rue de l'Essert 3 – 1630 Bulle
Téléfax 026 912 99 02
Natel 079 392 16 65
E-Mail s.balmat@swisstravelcenter.ch

Programme im Vertrieb der Hallwag Kümmerly+Frey AG in der Schweiz

Programmes distribués par Hallwag Kümmerly+Frey SA en Suisse

MAIRDUMONT

Karl Baedeker Verlag

Busche Verlag

Dorling Kindersley Verlag

Dumont Reiseverlag

Falk Verlag

Kompass

Kunth Verlag

Lonely Planet

Marcellino's

National Geographic Deutschland

Rand McNally

Ringier Buchverlag

Gault Millau

Schweizer Alpen-Club SAC

Touring Club der Schweiz

TCS-Campingführer Schweiz

Auslieferung / Distribution Kümmerly+Frey

Deutsche Schweiz

Buchzentrum AG (BZ),
Industriestrasse Ost 10 – CH-4614 Hägendorf
Telefon +41 (0)62 209 26 26
Telefax +41 (0)62 209 26 27
Internet www.buchzentrum.ch

Suisse romande

Office du Livre OLF SA
Z.I. 3, Corminbœuf – CH-1701 Fribourg
Telefon +41 (0)848 653 653
Telefax +41 (0)26 467 54 66
Internet www.olf.ch

Deutschland / Allemagne

GeoCenter Touristik- und Medienservice GmbH
D-70565 Stuttgart
Telefon +49 (0)711 781 946 10
Telefax +49 (0)711 781 946 55
Internet www.geocenter.de

Österreich / Autriche

Mohr Morawa Buchvertrieb GmbH
Sulzengasse 2 – A-1230 Wien
Telefon +43 (0)1 680 14 -0
Telefax +43 (0)1 688 71 30
E-Mail momo@mohrmorawa.at

Preisänderungen vorbehalten

Modifications de prix sous réserve

INHALTSVERZEICHNIS / SOMMAIRE

	Seite		Page
Novitäten 2011	4	Nouveautés 2011	4
Strassenkarten	8	Cartes routières	8
Regionalkarten	14	Cartes régionales	14
• Italien	14	• Italie	14
• Grossbritannien	17	• Grande-Bretagne	17
• Deutschland	18	• Allemagne	18
• Frankreich	20	• France	20
• Norwegen	23	• Norvège	23
• Schweden	24	• Suède	24
• Dänemark	25	• Danemark	25
Stadtpläne	26	Plans de villes	26
Atlanten	28	Atlas	28
Die Schweiz in ihrer Vielfalt (Brevier)	29	La Suisse et sa pluralité (Bréviaire)	29
Kontinentkarten	30	Cartes des continents	30
Weltkarten	32	Cartes du monde	32
Poster	34	Posters	34
Illustrierte Kinderkarten	36	Cartes illustrées pour enfants	36
Non Books	38	Non Books	38
Thematische Karten	40	Cartes thématiques	40
Kunststoffrelief/Tischunterlagen	41	Relief en matière plastique/Sous-main	41
Holiday maps	42	Holiday maps	42
Freizeit	44	Loisirs	44
MagicMaps Interaktive Kartenwerke 3D Schweiz	45	MagicMaps Cartes interactives 3D Suisse	45
Digitale Wanderkarten Schweiz	48	Cartes de randonnées pédestres digitales Suisse	48
Wanderkarten Schweiz	52	Cartes de randonnées pédestres Suisse	52
Velokarten Schweiz	60	Cartes cyclistes Suisse	60
Outdoor-Karten Deutschland	66	Cartes Outdoor Allemagne	66
Promotion	68	Promotion	68
Index deutsch	72	Index français	72



NOVITÄTEN 2011/NOUVEAUTÉS 2011



Strassenkarten/ Cartes routières

Schweiz TCS Suisse TCS

1:301 000
Lieferbar/Disponible
CHF 16.80

ISBN 978-3-259-01023-5



Schweiz ACS Suisse ACS

1:275 000
Lieferbar/Disponible
CHF 14.80

ISBN 978-3-259-01007-5



Thematische Karten/ Cartes thématiques

Rail Travel Map Frankreich Rail Travel Map France

1:800 000
Erscheinung/Parution: 03/11
CHF 19.80

ISBN 978-3-259-00124-0



Rail Travel Map Italien Rail Travel Map Italie

1:800 000
Erscheinung/Parution: 03/11
CHF 19.80

ISBN 978-3-259-00125-7



Poster/ Posters

Rail Travel Map Frankreich Rail Travel Map France

1:800 000
138,6x99,6 cm
Erscheinung/Parution: 03/11
CHF 25.00

ISBN 978-3-259-90124-3



Rail Travel Map Italien Rail Travel Map Italie

1:800 000
99,6x138,6 cm
Erscheinung/Parution: 03/11
CHF 25.00

ISBN 978-3-259-90125-0



Strassenkarte/ Carte routière

Gault Millau

Europa Fernverkehrsstrassen Europe Grands axes routiers interurbains

1:360 000
Erscheinung/Parution: 01/11
CHF 16.80

ISBN 978-3-259-01198-0



Gault Millau Schweiz 2011 Gault Millau Suisse 2011 Edition allemande

Lieferbar/Disponible
CHF 52.00

ISBN 978-3-85859-359-7



Kinderkarten/ Cartes pour les enfants

Kinderkarte Schweiz Poster deutsch

100x70 cm
Lieferbar/Disponible

CHF 25.00

ISBN 978-3-259-01753-1



Carte Suisse pour les enfants Poster français

100x70 cm
Lieferbar/Disponible

CHF 25.00

ISBN 978-3-259-01754-8



Carta Svizzera per bambini Poster italiano

100x70 cm
Lieferbar/Disponible

CHF 25.00

ISBN 978-3-259-01755-5





Regionalkarten / Cartes régionales

**Südwest-England
Angleterre du Sud-Ouest**

1:300 000
Lieferbar / Disponible

CHF 19.80

ISBN 978-3-259-01332-8



9 783259 013328

**Südost-England
Angleterre du Sud-Est**

1:300 000
Lieferbar / Disponible

CHF 26.80

ISBN 978-3-259-01333-5



9 783259 013335

**1 Deutsche Nordseeküste
(Bremen – Hamburg)
Deutsche Nordseeküste
(Brême – Hambourg)**

1:275 000
Lieferbar / Disponible

CHF 16.80

ISBN 978-3-259-01460-8



9 783259 014608

**2 Deutsche Ostseeküste
(Hamburg – Berlin)
Deutsche Ostseeküste
(Hambourg – Berlin)**

1:275 000
Lieferbar / Disponible

CHF 16.80

ISBN 978-3-259-01461-5



9 783259 014615



Regionalkarten / Cartes régionales

**7 Baden-Württemberg
(Stuttgart – Schwarzwald)
Baden-Württemberg
(Stuttgart – Forêt-Noire)**

1:275 000
Lieferbar / Disponible

CHF 16.80

ISBN 978-3-259-01462-2



9 783259 014622

**8 Bayern Süd
(München – Oberbayern)
Bavière Sud
(Munich – Haute Bavière)**

1:275 000
Lieferbar / Disponible

CHF 16.80

ISBN 978-3-259-01463-9



9 783259 014639

**3 Nordrhein-Westfalen
(Köln – Ruhrgebiet)
Nordrhein-Westfalen
(Cologne – Région de la Ruhr)**

1:275 000
Erscheinung / Parution: 05/11

CHF 16.80

ISBN 978-3-259-01464-6



9 783259 014646

**4 Berlin – Brandenburg
(Sachsen-Anhalt)
Berlin – Brandenburg
(Sachsen-Anhalt)**

1:275 000
Erscheinung / Parution: 05/11

CHF 16.80

ISBN 978-3-259-01465-3



9 783259 014653



Regionalkarten / Cartes régionales

**5 Hessen – Rheinland-Pfalz
(Saarland – Frankfurt a.M.)
Hessen – Rheinland-Pfalz
(Saarland – Francfort)**

1:275 000
Erscheinung / Parution: 05/11

CHF 16.80

ISBN 978-3-259-01466-0



9 783259 014660

**6 Sachsen – Thüringen
Bayern (Nord)
Sachsen – Thüringen
Bavière (Nord)**

1:275 000
Erscheinung / Parution: 05/11

CHF 16.80

ISBN 978-3-259-01467-7



9 783259 014677

Velokarte / Carte Cycliste

**21 Rhönetal – Visp
Vallée du Rhône – Visp**

1:60 000
Erscheinung / Parution: 03/11

CHF 28.80

ISBN 978-3-259-00539-2



9 783259 005392

Wanderkarte / Carte pédestre

**33 Heidiland mit UNESCO-
Welterbe, Tektonikarena
Sardona / avec le haut lieu
tectonique Sardona**

1:50 000
Lieferbar / Disponible

CHF 26.80

ISBN 978-3-259-00829-4



9 783259 008294

NOVITÄTEN 2011/NOUVEAUTÉS 2011



Freizeit/Loisirs

Top of Switzerland Deutsche Ausgabe

Lieferbar/Disponible

CHF 19.80

ISBN 978-3-259-03703-4



9 783259 037034

Top of Switzerland Edition française

Lieferbar/Disponible

CHF 19.80

ISBN 978-3-259-03704-1



9 783259 037041

Top of Switzerland Edizione italiana

Lieferbar/Disponible

CHF 19.80

ISBN 978-3-259-03705-8



9 783259 037058

Top of Switzerland English Edition


Erscheinung/Parution: 04/11

CHF 19.80

ISBN 978-3-259-03706-5



9 783259 037065



Digitale Wanderkarten/ Cartes de randonnées pédestres digitales

1 Zürich – Schaffhausen Zurich – Schaffhouse

Lieferbar/Disponible

CHF 39.80

ISBN 978-3-259-07101-4



9 783259 071014

2 Vierwaldstättersee (Zentralschweiz) Lac des Quatre-Cantons (Suisse centrale)

Lieferbar/Disponible

CHF 39.80

ISBN 978-3-259-07103-8



9 783259 071038

3 Berner Oberland Ost (Jungfrau – Obergoms) Oberland bernois Est (Jungfrau – Obergoms)

Lieferbar/Disponible

CHF 39.80

ISBN 978-3-259-07105-2



9 783259 071052

4 Gotthard (7 Alpenpässe) Saint-Gothard (7 Colz alpins)




Lieferbar/Disponible

CHF 39.80

ISBN 978-3-259-07106-9



9 783259 071069



Digitale Wanderkarten/ Cartes de randonnées pédestres digitales

5 Engadin (Davos – Poschiavo) Engadine (Davos – Poschiavo)

Lieferbar/Disponible

CHF 39.80

ISBN 978-3-259-07107-6



9 783259 071076

6 Ticino Tessin

Lieferbar/Disponible

CHF 39.80

ISBN 978-3-259-07109-0



9 783259 071090

7 Oberwallis Haut-Valais

Lieferbar/Disponible

CHF 39.80

ISBN 978-3-259-07108-3



9 783259 071083

8 Lac Léman (Genf – Waadt) Lac Léman (Genève – Vaud)


Lieferbar/Disponible

CHF 39.80

ISBN 978-3-259-07104-5



9 783259 071045



Digitale Wanderkarten / Cartes de randonnées pédestres digitales

Outdoor-Karten / Cartes Outdoor

**9 Drei Seen
Trois Lacs**

Lieferbar / Disponible

CHF 39.80

ISBN 978-3-259-07102-1



9 783259 071021

**10 Aargau
Argovie**

Lieferbar / Disponible

CHF 39.80

ISBN 978-3-259-07100-7



9 783259 071007

1 Oberdorf - Kleinwalsertal

1:35 000
Erscheinung / Parution: 05/11

CHF 14.80

ISBN 978-3-259-00958-1



9 783259 009581

2 Füssen - Pfronten

1:35 000
Erscheinung / Parution: 05/11

CHF 14.80

ISBN 978-3-259-00950-5



9 783259 009505



Outdoor-Karten / Cartes Outdoor

**3 Garmisch - Partenkirchen
Wettersteingebirge**

1:35 000
Erscheinung / Parution: 05/11

CHF 14.80

ISBN 978-3-259-00951-2



9 783259 009512

5 Tegernsee - Schliersee

1:35 000
Erscheinung / Parution: 05/11

CHF 14.80

ISBN 978-3-259-00952-9



9 783259 009529

7 Chiemsee

1:35 000
Erscheinung / Parution: 05/11

CHF 14.80

ISBN 978-3-259-00953-6



9 783259 009536

8 Berchtesgaden

1:35 000
Erscheinung / Parution: 05/11

CHF 14.80

ISBN 978-3-259-00954-3



9 783259 009543



Outdoor-Karten / Cartes Outdoor

**13 Fischland - Darß
Kühlungsborn**

1:50 000
Erscheinung / Parution: 05/11

CHF 14.80

ISBN 978-3-259-00955-0



9 783259 009550

14 Rügen

1:50 000
Erscheinung / Parution: 05/11

CHF 14.80

ISBN 978-3-259-00956-7



9 783259 009567

15 Usedom

1:50 000
Erscheinung / Parution: 05/11


CHF 14.80

ISBN 978-3-259-00957-4



9 783259 009574

STRASSENKARTEN / CARTES ROUTIÈRES



Die blauen Strassenkarten

Die Strassenkarten von Kümmerly+Frey sind beliebte Begleiter bei der Planung einer Reise, unterwegs oder am Ziel. Die «Blauen», wie sie auch genannt werden, zeichnen sich durch ein übersichtliches Kartenbild und eine präzise Kartografie aus. Das Sortiment umfasst weit über 100 aktuelle Strassen- und Reisekarten. Alle Strassenkarten haben eines gemeinsam: Sie sind von bester Schweizer Qualität. Planen und reisen Sie mit einer blauen Strassenkarte von Kümmerly+Frey und Sie werden überrascht sein, wie viel es zu entdecken und zu erleben gibt.

Les cartes routières bleues

Les cartes routières Kümmerly+Frey sont de précieux outils de planification, de repérage et d'orientation. Les «Bleues», comme nous les appelons, se distinguent par leur présentation claire et leur précision cartographique. L'assortiment comporte plus de 100 cartes routières et de voyage actuelles. Toutes nos cartes routières ont cependant un point commun: la qualité suisse de haut niveau. Planifiez et voyagez avec les cartes routières bleues Kümmerly+Frey et vous serez surpris de voir de nouveaux horizons s'ouvrir à vous.

touring club suisse schweiz svizzero



Offizielle Strassenkarte Touring Club Schweiz

Kümmerly+Frey mit dem Touring Club Schweiz gemeinsam auf Schweizer-Strassen! Diese Strassenkarte bringt Ihnen zahlreiche Vorteile:

- moderne digitale Kartografie
- aktuelles und übersichtliches Kartenbild
- unvergleichbare Schweizer Qualität
- wertvolle touristische Informationen und Sehenswürdigkeiten
- 4-sprachige Legende
- 13 Stadtübersichtspläne
- Begleitheft mit Ortsindex und PLZ, Reiseinformationen, Distanztabelle, Verkehrssicherheit TCS, Campingplätzen TCS sowie Pannendienst und Unfall-Assistance
- 6 Point-Stickers Geolino® gratis, um Ihre Route zu markieren

La carte routière officielle du Touring Club Suisse

Kümmerly+Frey et le Touring Club Suisse: qualité et sécurité réunies sur les routes de Suisse! Cette carte vous apportera de multiples avantages:

- cartographie digitale d'une grande précision
- présentation claire et informations actuelles
- qualité suisse de haut niveau
- précieuses informations touristiques et sites à visiter
- légendes en 4 langues
- 13 plans de villes
- recueil séparé contenant un index des villes et leur NPA, informations de voyage, tableau des distances, sécurité routière TCS, terrains de camping TCS et informations en cas de panne et accident
- 6 Point-Stickers Geolino® gratuit pour indiquer votre route



**Schweiz TCS
Suisse TCS**
1:301 000
CHF 16.80
ISBN 978-3-259-01023-5
9 783259 010235

**Schweiz ACS
Suisse ACS**
1:275 000
CHF 14.80
ISBN 978-3-259-01007-5
9 783259 010075



**Elsass – Vogesen
Alsace – Vosges**
1:200 000
CHF 16.80
ISBN 978-3-259-01103-4
9 783259 011034

**Schwarzwald – Bodensee
Forêt Noire – Lac de Constance**
1:200 000
CHF 16.80
ISBN 978-3-259-01105-8
9 783259 011058

**Deutschland Süd
Allemagne du Sud**
1:500 000
CHF 16.80
ISBN 978-3-259-01122-5
9 783259 011225

**Deutschland Nord
Allemagne du Nord**
1:500 000
CHF 16.80
ISBN 978-3-259-01125-6
9 783259 011256

**Alpenstrassen
Routes alpines**
1:700 000
CHF 16.80
ISBN 978-3-259-01306-9
9 783259 013069

**Dänemark
Danemark**
1:300 000
CHF 16.80
ISBN 978-3-259-01145-4
9 783259 011454

**Deutschland
Allemagne**
1:800 000
CHF 16.80
ISBN 978-3-259-01301-4
9 783259 013014

**Deutschland, Doppelkarte
Allemagne, double carte**
1:500 000
CHF 19.80
ISBN 978-3-259-01120-1
9 783259 011201



STRASSENKARTEN / CARTES ROUTIÈRES

Strassenkarten 1:800 000 – 1:900 000

Für alle, die viel in Europa unterwegs sind und ihre Reisen im Voraus planen müssen oder wollen, empfehlen wir die Strassenkartenserie im Massstab 1:800 000 – 1:900 000 von Kümmerly+Frei. Diese Karten geben einen schnellen Überblick über die Reiseroute, weisen auf die Distanzen und auf die Beschaffenheit der Strassen hin und sind auch während der Reise ein zuverlässiger Begleiter. Jede Karte mit detailliertem Ortsindex.

Cartes routières 1:800 000 – 1:900 000

A tous ceux qui sillonnent les routes d'Europe et doivent ou veulent préparer leur voyage à l'avance, nous conseillons les cartes routières à l'échelle 1:800 000 – 1:900 000 de Kümmerly+Frei. Ces cartes permettent de repérer rapidement l'itinéraire à suivre, indiquent les distances et l'état des routes et sont également une aide précieuse pendant le trajet. Chaque carte contient un index détaillé des villes.



**Estland
Estonie**

1:325 000

CHF 16.80

ISBN 978-3-259-01051-8



9 783259 010518

**Frankreich
France**

1:800 000

CHF 16.80

ISBN 978-3-259-01302-1



9 783259 013021

**Frankreich Nord
France du Nord**

1:600 000

CHF 16.80

ISBN 978-3-259-01195-9



9 783259 011959

**Griechenland
Grèce**

1:700 000

CHF 16.80

ISBN 978-3-259-01313-7



9 783259 013137

**Finnland
Finlande**

1:800 000/1:900 000

CHF 16.80

ISBN 978-3-259-01147-8



9 783259 011478

**Frankreich, Doppelkarte
France, double carte**

1:600 000

CHF 19.80

ISBN 978-3-259-01197-3



9 783259 011973

**Frankreich Süd
France du Sud**

1:600 000

CHF 16.80

ISBN 978-3-259-01196-6



9 783259 011966

**Grossbritannien
Grande-Bretagne**

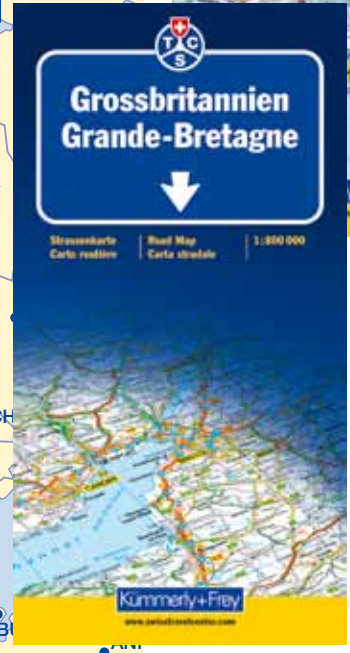

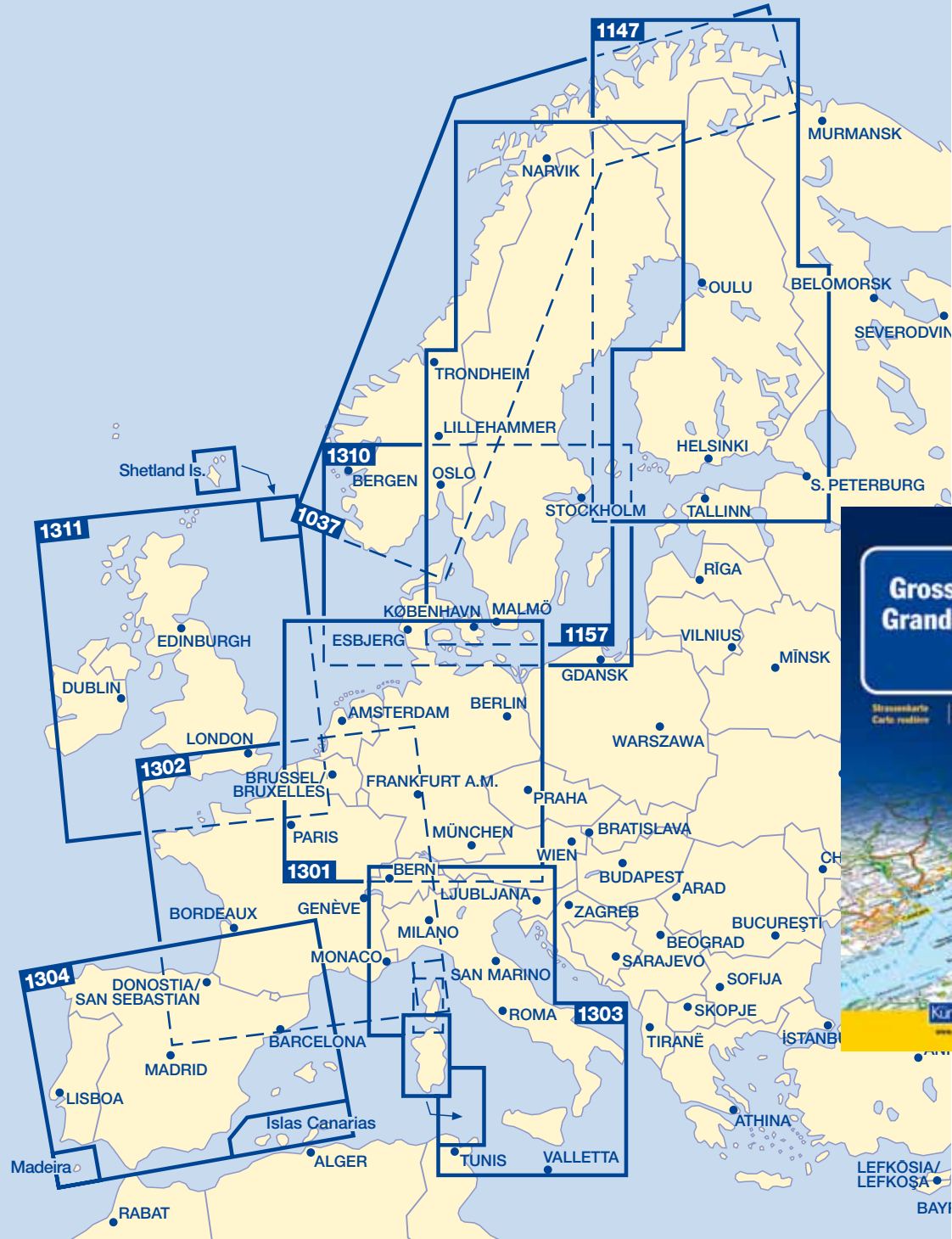
1:800 000

CHF 16.80

ISBN 978-3-259-01311-3



9 783259 013113



Strassenkarten/ Cartes routières 1:800 000 – 1:900 000

**Lettland
Lettonie**
1:325 000
CHF 16.80
ISBN 978-3-259-01052-5
9 783259 010525

**Kroatische Küste
Côte croate**
1:250 000
CHF 16.80
ISBN 978-3-259-01050-1
9 783259 010501

**Irland
Irlande**
1:300 000
CHF 16.80
ISBN 978-3-259-01268-0
9 783259 012680




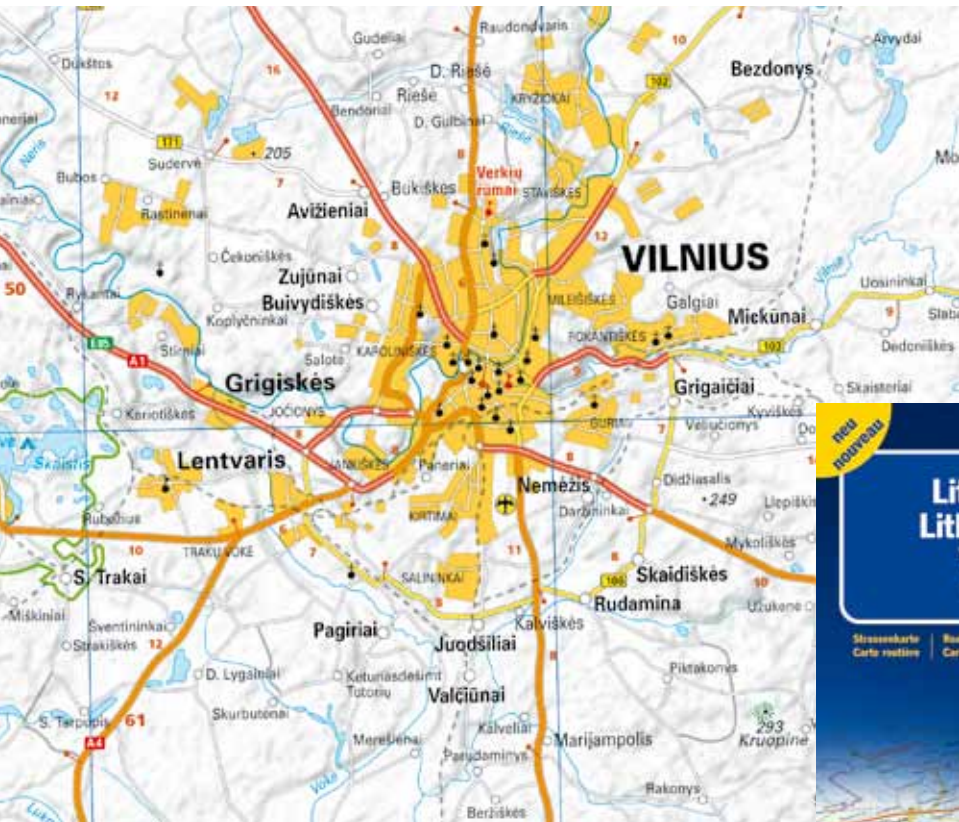
**Italien
Italie**
1:800 000
CHF 16.80
ISBN 978-3-259-01303-8
9 783259 013038

**Italien, Doppelkarte
Italie, double carte**
1:650 000
CHF 19.80
ISBN 978-3-259-01121-8
9 783259 011218

**Italien Nord
Italie du Nord**
1:650 000
CHF 16.80
ISBN 978-3-259-01118-8
9 783259 011188

**Italien Süd
Italie du Sud**
1:650 000
CHF 16.80
ISBN 978-3-259-01124-9
9 783259 011249

STRASSENKARTEN / CARTES ROUTIÈRES



**Litauen
Lituanie**

1:325 000
CHF 16.80

ISBN 978-3-259-01053-2



9 783259 010532

**Niederlande
Pays-Bas**

1:200 000
CHF 16.80

ISBN 978-3-259-01191-1



9 783259 011911

**Norwegen
Norvège**

1:800 000 / 1:900 000
CHF 16.80

ISBN 978-3-259-01037-2



9 783259 010372

**Österreich
Autriche**

1:500 000
CHF 16.80

ISBN 978-3-259-01116-4



9 783259 011164

**Salzburg Süd - Tirol - Osttirol
Salzburg Sud - Tyrol - Tyrol oriental**

1:150 000
CHF 16.80

ISBN 978-3-259-01279-6



9 783259 012796


**Vorarlberg - Tirol - Südtirol
Vorarlberg - Tyrol - Tyrol du Sud**

1:150 000
CHF 16.80

ISBN 978-3-259-01280-2




9 783259 012802



**Polen
Pologne**
1:1 600 000
CHF 16.80

ISBN 978-3-259-01314-4


 9 783259 013144



**Schweden
Suède**
1:800 000/1:900 000
CHF 16.80

ISBN 978-3-259-01157-7

 9 783259 011577



**Europa, Fernverkehrsstrassen
Europe, grands axes routiers**
1:3 600 000
CHF 16.80

ISBN 978-3-259-01198-0

 9 783259 011980



**Ungarn
Hongrie**
1:500 000
CHF 16.80

ISBN 978-3-259-01174-4

 9 783259 011744

**Tschechische Republik
République Tchèque**
1:500 000
CHF 16.80

ISBN 978-3-259-01170-6

 9 783259 011706

**Südsandinavien
Scandinavie du Sud**
1:850 000
CHF 16.80

ISBN 978-3-259-01310-6

 9 783259 013106

**Slowenien – Kroatien –
Bosnien-Herzegowina
Slovénie – Croatie –
Bosnie-Herzégovine**
1:500 000
CHF 16.80

ISBN 978-3-259-01111-9

 9 783259 011119

**Spanien – Portugal
Espagne – Portugal**
1:800 000
CHF 16.80

ISBN 978-3-259-01304-5

 9 783259 013045

REGIONALKARTEN / CARTES RÉGIONALES

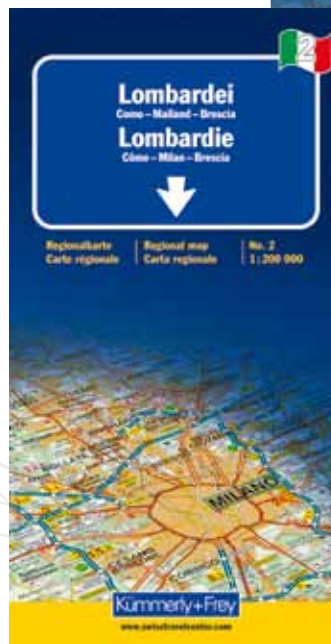
Optimale Orientierung – die Regionalkarten helfen weiter

Mit den Regionalkarten von Kümmerly+Frey fühlen Sie sich auch in den Ferien wie zu Hause. Sie wissen immer, wo Sie sind und wie weit es bis zur nächsten Sehenswürdigkeit ist. Die Regionalkarten sind Lizenzausgaben namhafter kartografischer Verlage. Es gibt sie von folgenden Ländern: Italien (16 Blätter), Frankreich (16 Blätter), Deutschland (8 Blätter), Grossbritannien (3 Blätter), Norwegen (5 Blätter), Schweden (6 Blätter) und Dänemark (3 Blätter). Beachten Sie dazu die detaillierten Blattschnitte.

Pour une orientation optimale – les cartes régionales

Avec les cartes régionales Kümmerly+Frey, vous ne jouerez plus les touristes pendant vos vacances. Vous savez toujours où vous êtes et combien de kilomètres vous avez à parcourir pour vous rendre sur le lieu que vous désirez visiter. Les cartes régionales sont éditées sous licence par des spécialistes renommés de l'édition cartographique. Elles sont disponibles pour les pays suivants: Italie (16 feuilles), France (16 feuilles), Allemagne (8 feuilles), Grande-Bretagne (3 feuilles), Norvège (5 feuilles), Suède (6 feuilles) et Danemark (3 feuilles). Consultez également les plans d'assemblage des cartes.

ITALIEN/ITALIE



1 Aostatal – Piemont Val d'Aoste – Piémont

1:200 000

CHF 14.80

ISBN 978-3-259-01381-6



9 783259 013816

2 Lombardie Lombardie

1:200 000

CHF 14.80

ISBN 978-3-259-01382-3



9 783259 013823

3 Trentino – Südtirol Trentin – Haut-Adige

1:200 000

CHF 14.80

ISBN 978-3-259-01383-0



9 783259 013830

4 Venetien Vénétie

1:200 000

CHF 14.80

ISBN 978-3-259-01384-7



9 783259 013847

REGIONALKARTEN / CARTES RÉGIONALES

ITALIEN / ITALIE



**9 Marken – Umbrien
Marche – Ombrie**

1:200 000
CHF 14.80

ISBN 978-3-259-01389-2



**10 Latium – Rom
Latium – Rome**

1:200 000
CHF 14.80

ISBN 978-3-259-01390-8



**11 Abruzzen – Molise
Abruzzes – Molise**

1:200 000
CHF 14.80

ISBN 978-3-259-01391-5



**12 Kampania – Basilicata
Campania – Basilicate**

1:200 000
CHF 14.80

ISBN 978-3-259-01392-2



**16 Sardinien
Sardaigne**

1:200 000
CHF 14.80

ISBN 978-3-259-01396-0



**15 Sizilien
Sicile**

1:200 000
CHF 14.80

ISBN 978-3-259-01395-3



**14 Kalabrien
Calabre**

1:200 000
CHF 14.80

ISBN 978-3-259-01394-6






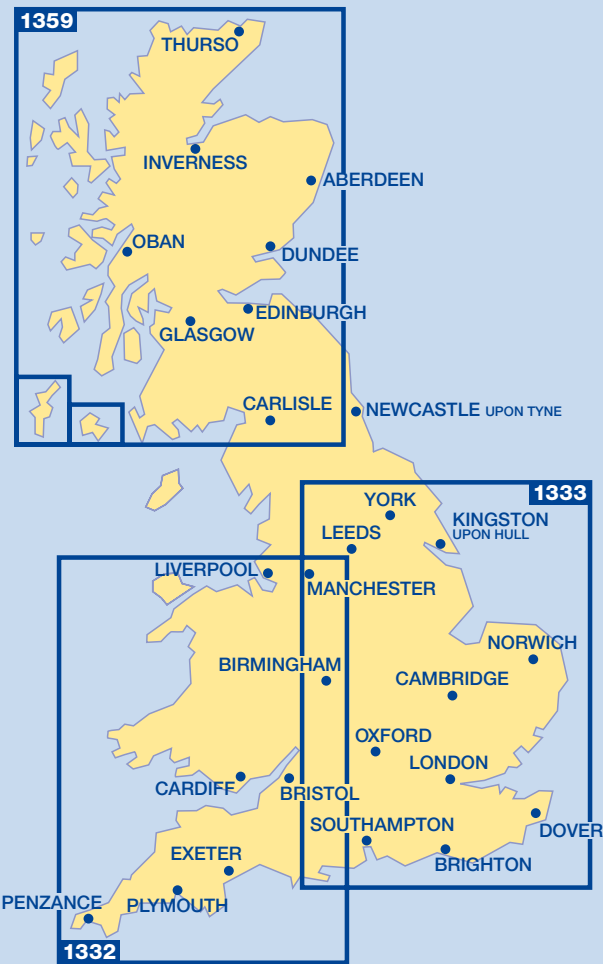
**13 Apulien
Pouilles**

1:200 000
CHF 14.80

ISBN 978-3-259-01393-9



GROSSBRITANNIEN / GRANDE-BRETAGNE



Südwest-England
(Liverpool – Cardiff – Cornwall)
Angleterre du Sud-Ouest
(Liverpool – Cardiff – Cornouailles)

1:300 000

CHF 19.80

ISBN 978-3-259-01332-8



Südost-England
(London – Brighton – York)
Angleterre du Sud-Est
(London – Brighton – York)

1:300 000

CHF 19.80

ISBN 978-3-259-01333-5



Schottland
Ecosse

1:275 000

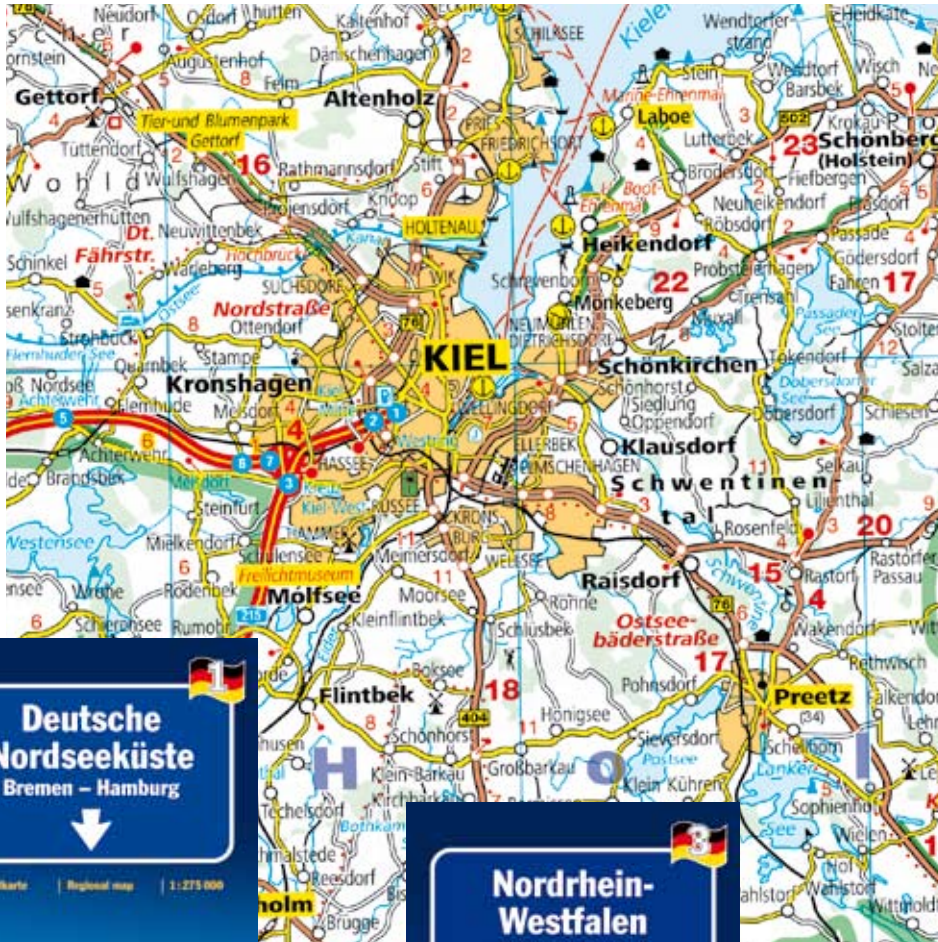
CHF 19.80

ISBN 978-3-259-01359-5



REGIONALKARTEN/CARTES RÉGIONALES

DEUTSCHLAND/ALLEMAGNE



**1 Deutsche Nordseeküste
(Bremen – Hamburg)
Deutsche Nordseeküste
(Brême – Hambourg)**

1:275 000

CHF 16.80

ISBN 978-3-259-01460-8



9 783259 014608

**2 Deutsche Ostseeküste
(Hamburg – Berlin)
Deutsche Ostseeküste
(Hamburg – Berlin)**

1:275 000

CHF 16.80

ISBN 978-3-259-01461-5



9 783259 014615

**3 Nordrhein-Westfalen
(Köln – Ruhrgebiet)
Nordrhein-Westfalen
(Cologne – Région de la Ruhr)**

1:275 000

CHF 16.80

ISBN 978-3-259-01464-6



9 783259 014646

**4 Berlin – Brandenburg
(Sachsen-Anhalt)
Berlin – Brandenburg
(Sachsen-Anhalt)**


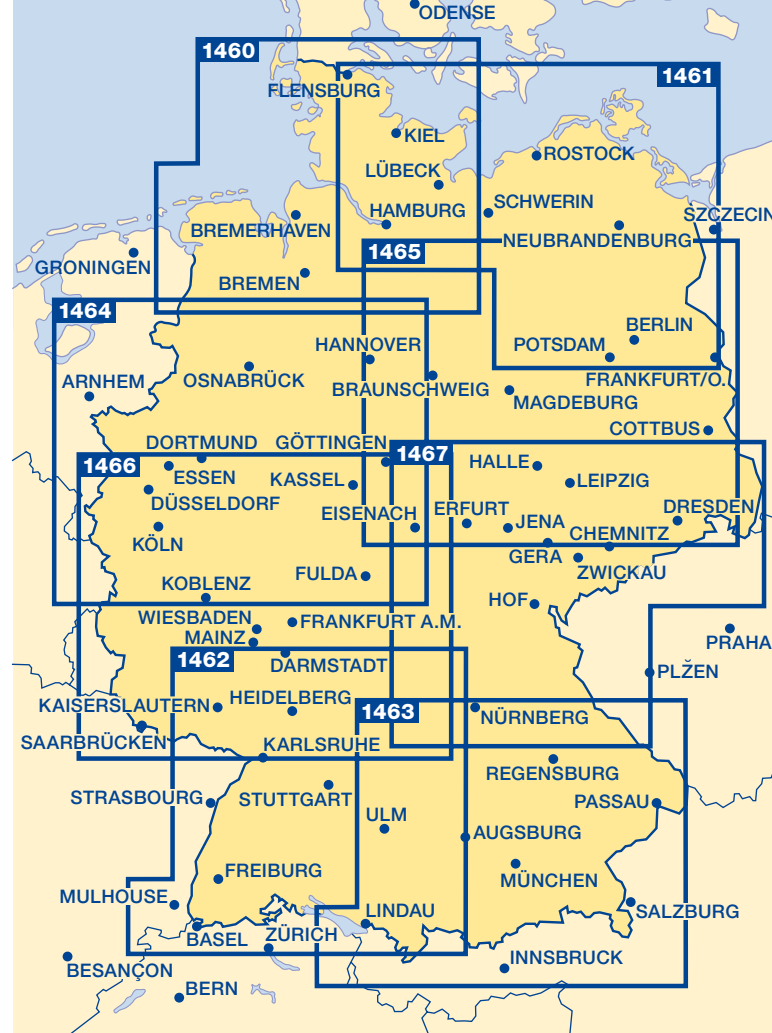

1:275 000

CHF 16.80

ISBN 978-3-259-01465-3



9 783259 014653



5 Hessen – Rheinland-Pfalz
 (Saarland – Frankfurt a.M.)
 Hessen – Rheinland-Pfalz
 (Saarland – Francfort)

1:275 000

CHF 16.80

ISBN 978-3-259-01466-0



9 783259 014660

6 Sachsen – Thüringen
 Bayern (Nord)
 Sachsen – Thüringen
 Bavière (Nord)

1:275 000

CHF 16.80

ISBN 978-3-259-01467-7



9 783259 014677

7 Baden-Württemberg
 (Stuttgart – Schwarzwald)
 Baden-Württemberg
 (Stuttgart – Forêt-Noire)

1:275 000

CHF 16.80

ISBN 978-3-259-01462-2



9 783259 014622

8 Bayern Süd
 (München – Oberbayern)
 Bavière Sud
 (Munich – Haute Bavière)

1:275 000

CHF 16.80

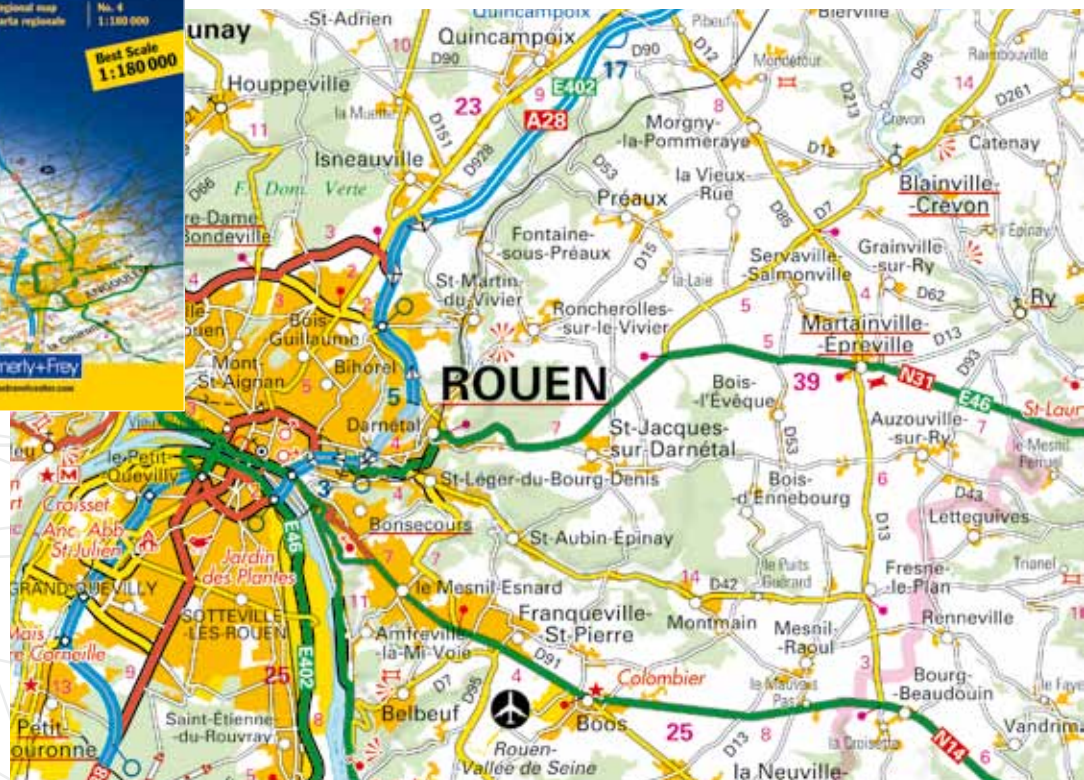

ISBN 978-3-259-01463-9



9 783259 014639

REGIONALKARTEN/CARTES RÉGIONALES

FRANKREICH/FRANCE



Elsass – Vogesen
Alsace – Vosges

1:200 000

CHF 16.80

ISBN 978-3-259-01103-4



9 783259 011034

1 Bretagne
Bretagne

1:180 000

CHF 16.80

ISBN 978-3-259-01446-2



9 783259 014462

2 Normandie – Calvados
Normandie – Calvados

1:180 000

CHF 16.80

ISBN 978-3-259-01362-5



9 783259 013625

3 Loire-Atlantik – Loiretal
Loire-Atlantique – Val de Loire

1:180 000

CHF 16.80

ISBN 978-3-259-01363-2



9 783259 013632

4 Poitou-Charentes – Cognac
Poitou-Charentes – Cognac

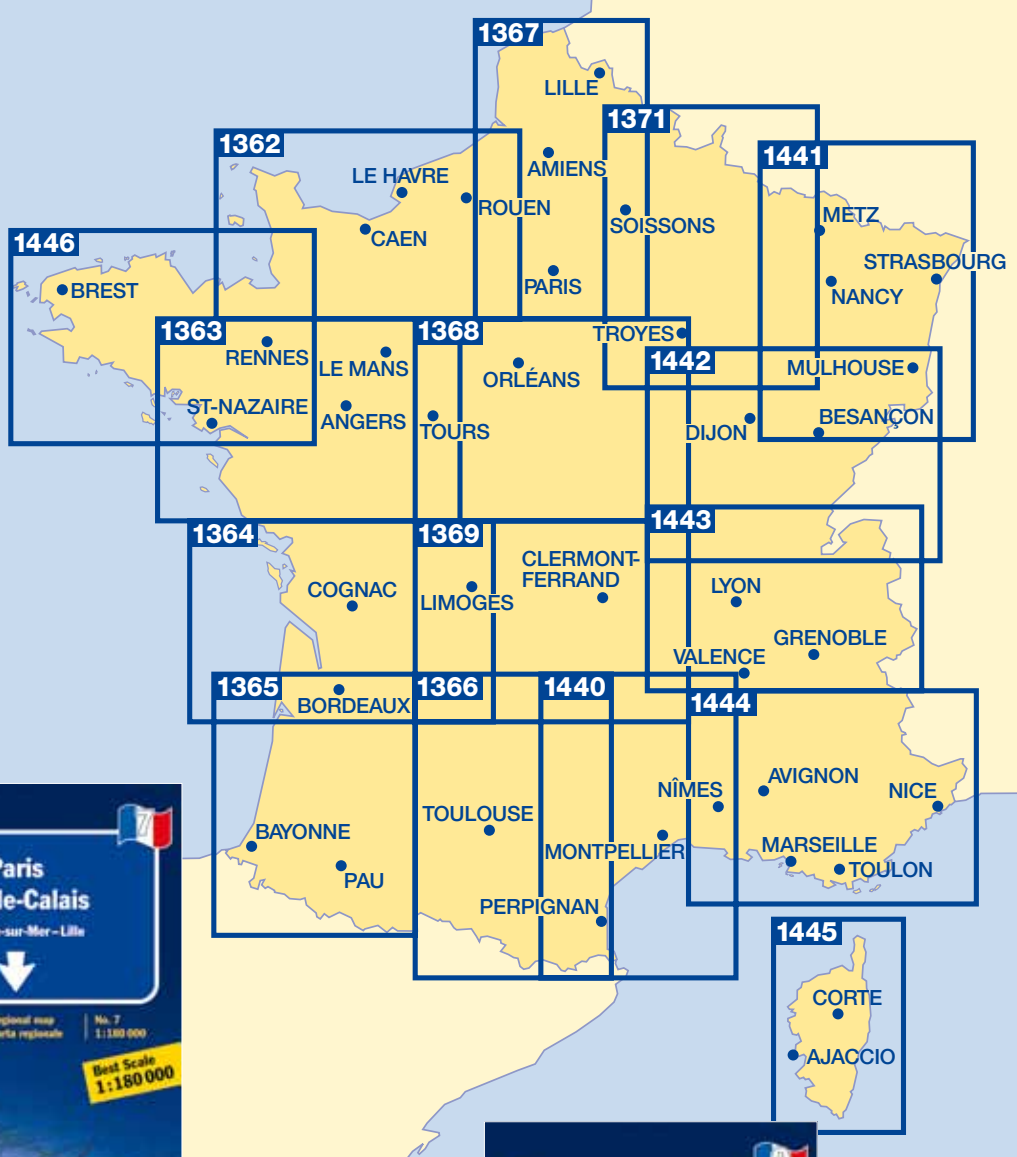

1:180 000

CHF 16.80

ISBN 978-3-259-01364-9



9 783259 013649



**5 Bordeaux – Aquitaniens
Bordeaux – Aquitaine**

1:180 000
CHF 16.80

ISBN 978-3-259-01365-6



9 783259 013656

**6 Midi-Pyrénées
Midi-Pyrénées**

1:180 000
CHF 16.80

ISBN 978-3-259-01366-3



9 783259 013663

**7 Paris – Pas-de-Calais
Paris – Pas-de-Calais**

1:180 000
CHF 16.80

ISBN 978-3-259-01367-0



9 783259 013670

**8 Loire
Loire**

1:180 000
CHF 16.80


ISBN 978-3-259-01368-7



9 783259 013687

REGIONALKARTEN / CARTES RÉGIONALES

FRANKREICH / FRANCE



9 Auvergne – Zentralmassiv Auvergne – Massif Central

1:180 000

CHF 16.80

ISBN 978-3-259-01369-4



9 783259 013694

10 Languedoc-Roussillon Languedoc-Roussillon

1:180 000

CHF 16.80

ISBN 978-3-259-01440-0



9 783259 014400

11 Champagne – Ardennen Champagne – Ardenne

1:180 000

CHF 16.80

ISBN 978-3-259-01371-7



9 783259 013717

12 Elsass – Lothringen Alsace – Lorraine

1:180 000

CHF 16.80

ISBN 978-3-259-01441-7



9 783259 014417

13 Burgund – Jura Bourgogne – Jura

1:180 000

CHF 16.80

ISBN 978-3-259-01442-4



9 783259 014424

14 Rhône-Alpes – Savoyen Rhône-Alpes – Savoie

1:180 000

CHF 16.80

ISBN 978-3-259-01443-1



9 783259 014431

15 Provence – Côte d'Azur Provence – Côte d'Azur

1:180 000

CHF 16.80

ISBN 978-3-259-01444-8



9 783259 014448

16 Korsika Corse

1:180 000

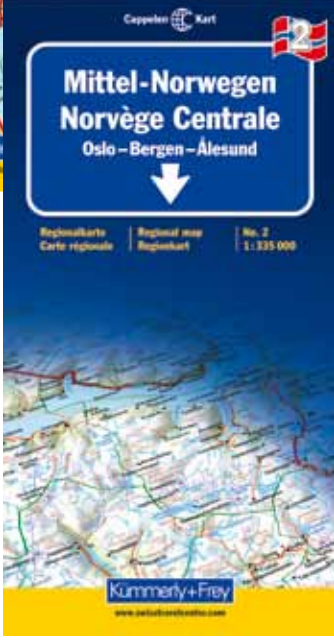
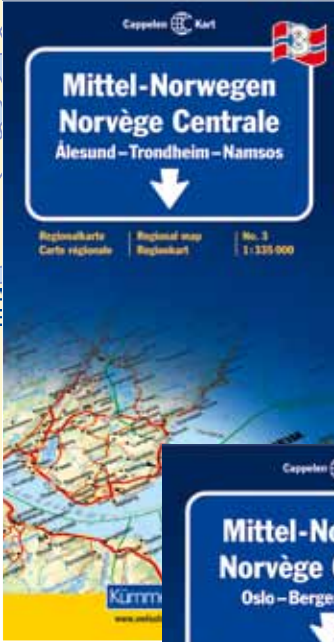
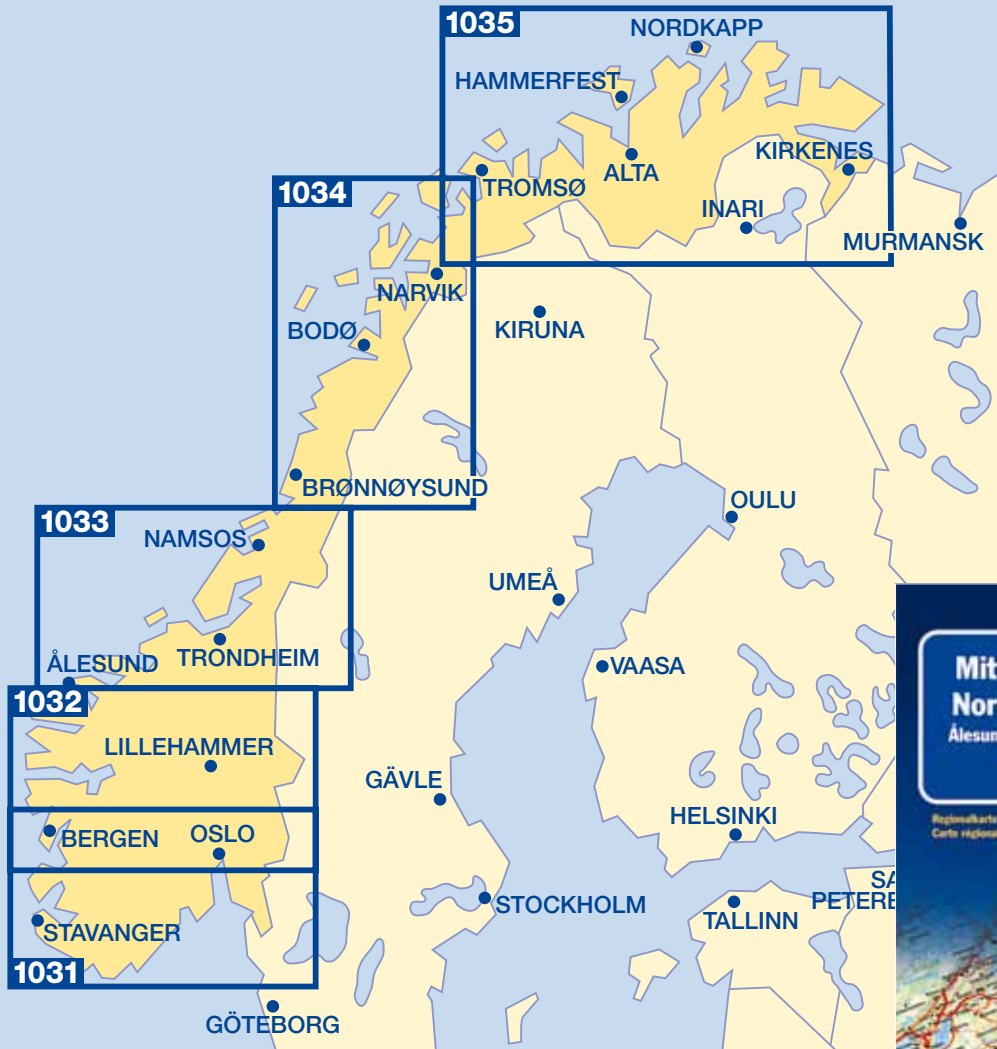
CHF 16.80

ISBN 978-3-259-01445-5



9 783259 014455

NORWEGEN / NORVÈGE



1 Süd-Norwegen
 (Oslo - Stavanger - Bergen)
 Norvège du Sud
 (Oslo - Stavanger - Bergen)

1:335 000

CHF 19.80

ISBN 978-3-259-01031-0

9 783259 010310

2 Mittel-Norwegen
 (Oslo - Bergen - Ålesund)
 Norvège Centrale
 (Oslo - Bergen - Ålesund)

1:335 000

CHF 19.80

ISBN 978-3-259-01032-7

9 783259 010327

3 Mittel-Norwegen
 (Ålesund - Trondheim - Namsos)
 Norvège Centrale
 (Ålesund - Trondheim - Namsos)

1:335 000

CHF 19.80

ISBN 978-3-259-01033-4

9 783259 010334

4 Mittel-Norwegen
 (Lofoten - Narvik - Brønnøysund)
 Norvège Centrale
 (Lofoten - Narvik - Brønnøysund)

1:400 000

CHF 19.80

ISBN 978-3-259-01034-1

9 783259 010341

5 Nord-Norwegen
 (Tromsø - Nordkapp - Kirkenes)
 Norvège du Nord
 (Tromsø - Nordkapp - Kirkenes)

1:400 000

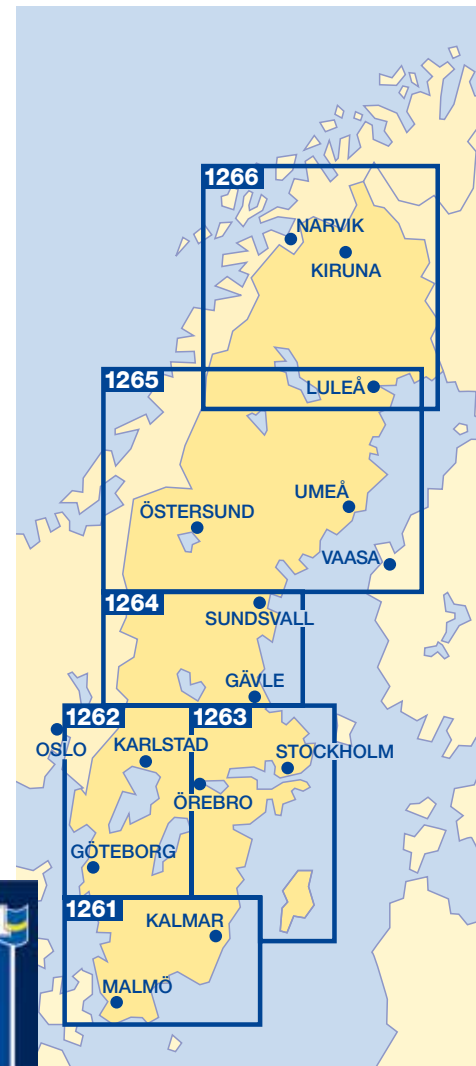
CHF 19.80

ISBN 978-3-259-01035-8

9 783259 010358

REGIONALKARTEN / CARTES RÉGIONALES

SCHWEDEN / SUÈDE



1 Süd-Schweden (Süd)
 (Malmö - Växjö - Kalmar)
 Suède du Sud (Sud)
 (Malmö - Växjö - Kalmar)

1:250 000

CHF 19.80

ISBN 978-3-259-01261-1



9 783259 012611

3 Süd-Schweden (Ost)
 (Stockholm - Gotland)
 Suède du Sud (Est)
 (Stockholm - Gotland)

1:250 000

CHF 19.80

ISBN 978-3-259-01263-5



9 783259 012635

2 Süd-Schweden (West)
 (Göteborg - Karlstad)
 Suède du Sud (Ouest)
 (Göteborg - Karlstad)

1:250 000

CHF 19.80

ISBN 978-3-259-01262-8



9 783259 012628

4 Mittel-Schweden
 (Gävle - Sundsvall - Mora)
 Suède Centrale
 (Gävle - Sundsvall - Mora)

1:250 000

CHF 19.80

ISBN 978-3-259-01264-2



9 783259 012642

5 Nord-Schweden (Süd)
 (Östersund - Umeå - Luleå)
 Suède du Nord (Sud)
 (Östersund - Umeå - Luleå)

1:400 000

CHF 19.80

ISBN 978-3-259-01265-9



9 783259 012659

6 Nord-Schweden (Nord)
 (Luleå - Kiruna - Narvik)
 Suède du Nord (Nord)
 (Luleå - Kiruna - Narvik)

1:400 000

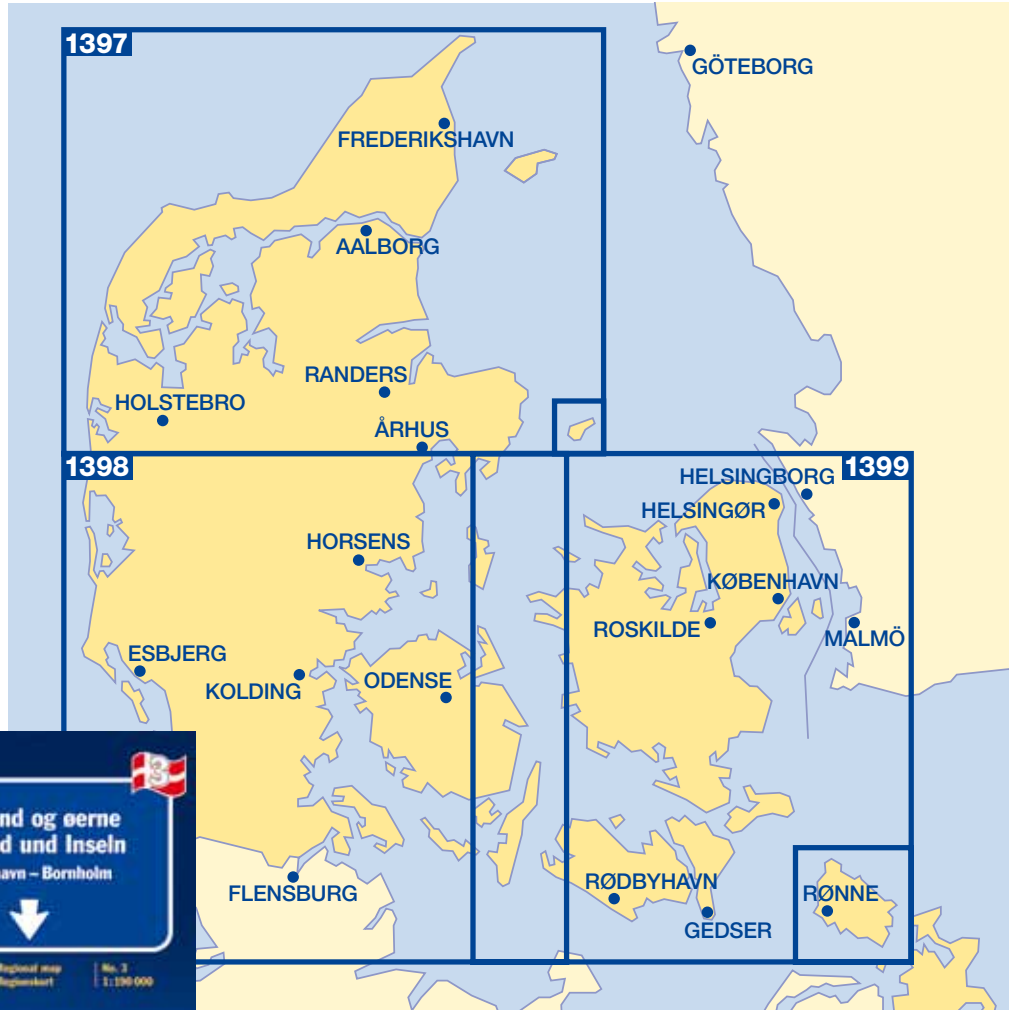

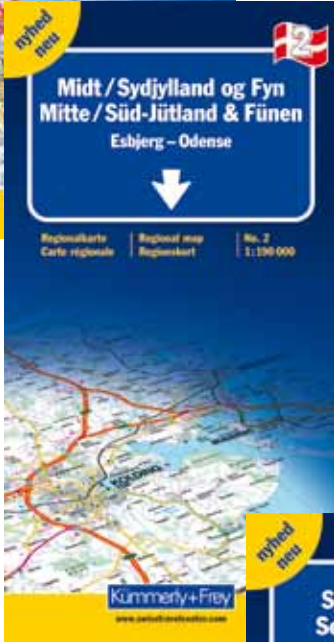
CHF 19.80

ISBN 978-3-259-01266-6



9 783259 012666

DÄNEMARK/DANEMARK



1 **Mitte/Nord-Jütland**
(Århus – Aalborg)
Centre/Jylland du Nord
(Århus – Aalborg)

1:190 000

CHF 16.80

ISBN 978-3-259-01397-7



9 783259 013977

2 **Mitte/Süd-Jütland & Fünen**
(Esbjerg – Odense)
Centre/Jylland du Sud &
Fionie (Esbjerg – Odense)

1:190 000

CHF 16.80

ISBN 978-3-259-01398-4



9 783259 013984

3 **Seeland und Inseln**
(København – Bornholm)
Sjælland et îles
(København – Bornholm)

1:190 000


CHF 16.80

ISBN 978-3-259-01399-1



9 783259 013991

STADTPLÄNE / PLANS DE VILLES



Basel
Bâle

1:16 000

CHF 9.80

ISBN 978-3-259-02079-1



9 783259 020791

Bern
Berne

1:12 500

CHF 9.80

ISBN 978-3-259-02070-8



9 783259 020708

Genf
Genève

1:11 500

CHF 9.80

ISBN 978-3-259-02069-2



9 783259 020692

Lausanne
Losanna

1:10 000

CHF 9.80

ISBN 978-3-259-02083-8



9 783259 020838

Besuch in der Stadt



Keine Umwege, keine Einbahnstrassen, direkt zum gewünschten Ziel...

Profis wie Taxi-, Bus- und Lastwagenfahrer schätzen die blauen Stadtführer genau so wie die vielen in- und ausländischen Besucherinnen und Besucher. Stadtpläne von Kümmerly+Frey kennen die Strassennamen, die Durchgangsstrassen, Parkplätze und Parkhäuser, die öffentlichen Gebäude und das Liniennetz der städtischen Verkehrsbetriebe. Jeder Stadtplan mit Strassenindex.

Visiter les villes

Pas de détour, pas de sens unique, vous arrivez directement à destination...

Les professionnels tels que les chauffeurs de taxi, de bus ou les camionneurs en font un usage tout aussi judicieux que les touristes étrangers ou les citadins. Les plans de villes Kümmerly+Frey indiquent les noms de rue, les grands axes, les places de stationnement et parkings, les bâtiments publics et le réseau de lignes des transports publics. Tous les plans de villes contiennent un index des rues.



**Lugano
Lugano**

1:13 000

CHF 9.80

ISBN 978-3-259-02081-4



9 783259 020814

**Luzern
Lucerne**

1:10 000

CHF 9.80

ISBN 978-3-259-02084-5



9 783259 020845

**St.Gallen
St-Gall**

1:12 000

CHF 9.80

ISBN 978-3-259-02085-3



9 783259 020852

**Zürich
Zurich**

1:16 000

CHF 9.80

ISBN 978-3-259-02068-5



9 783259 020685



ATLANTEN / ATLAS

Die Strassenatlanten von Kümmerly+Frey

Man nehme bis zu 15 Teilkarten eines Landes, zerreiße sie fein säuberlich in Stücke und klebe sie wieder zusammen. Und schon ist man stolzer Besitzer eines Strassenatlanten von Kümmerly+Frey. Spass beiseite! Wer Kartografie lieber in Buchform konsumieren will, ist mit einem Atlas gut beraten. Eins, zwei, drei – und schon liegt der gewünschte Kartenausschnitt vor. Das handliche Format garantiert den schnellen Zugriff. Und was sagen Sie zum starken Preis-/Leistungsverhältnis?

Les atlas routiers Kümmerly+Frey

Prenez les cartes d'environ 15 régions d'un pays, découpez-les soigneusement en petits morceaux et reconstituez le puzzle. Une fois fait, vous serez l'heureux propriétaire d'un atlas routier Kümmerly+Frey. Trêve de plaisanterie! Pour ceux qui préfèrent consulter la carte livre en main, l'atlas est la bonne formule. Un, deux, trois – et vous avez déjà le détail recherché. Grâce à son format maniable, la recherche est rapide. Et que dites-vous de l'intéressant rapport qualité/prix?

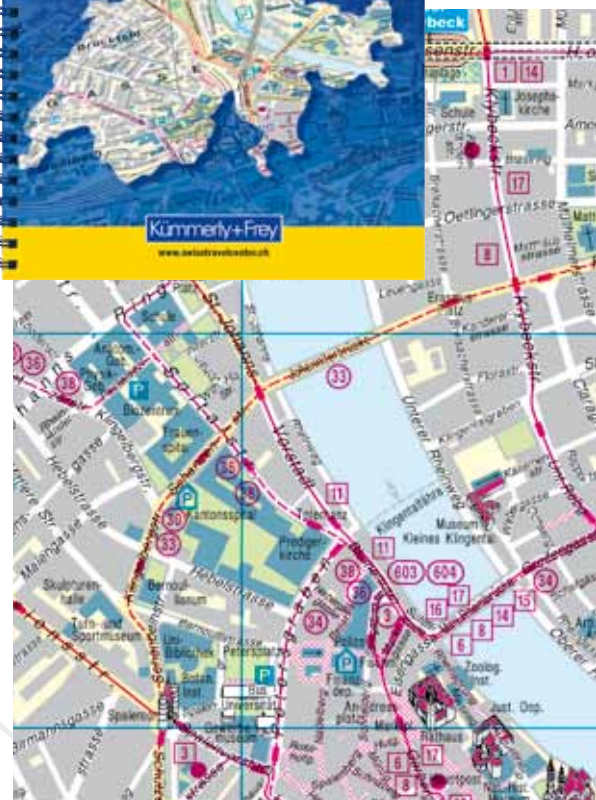


Der neue EuroAtlas

Europa aktuell auf über 450 Seiten mit ausgeklügeltem Farbleit-system: Strassenatlas im Massstab 1:900 000 mit Übersichts-karte im Massstab 1:4,5 Mio., 45 Stadtübersichtspläne, über 50 000 Ortschaften, Distanz-karte, Autobahnübersichtskarte, Geschwindig-keiten inner- und ausserorts, Vorwahlnummern, Flaggen und vieles mehr!

Le nouvel EuroAtlas

L'Europe d'aujourd'hui sur plus de 450 pages avec l'ingé-nieux système de guidage par couleur: atlas routier au 1:900 000 avec carte synoptique à l'échelle 1:4,5 mio., 45 plans de villes, plus de 50 000 localités, carte de distances, carte du réseau autoroutier, indication des limites de vitesse en agglomération et hors aggro-mération, indicatifs téléphoniques, drapeaux et de nombreux autres détails!



EuroAtlas
EuroAtlas

1:900 000

CHF 29.80

ISBN 978-3-259-01514-8



9 783259 015148

Schweiz – Strassen- und Städteplanatlas
Suisse – atlas routier avec 35 plans de villes

1:301 000

CHF 22.80

ISBN 978-3-259-01516-2



9 783259 015162

Italien
Italia

1:250 000

CHF 34.80

ISBN 978-3-259-01596-4



9 783259 015964

SCHWEIZ (BREVIER) / SUISSE (BRÉVIAIRE)

Die Schweiz in ihrer Vielfalt

Das Schweizer Brevier erscheint alle zwei Jahre neu und ist in acht Sprachen erhältlich. Es zeigt auf über 100 Seiten die Schweiz mit ihrer Vielfalt. Viele Tabellen und Bilder ergänzen den informativen Text. Das Schweizer Brevier ist die Informationsquelle über die Schweiz.

- Natur
- Geschichte
- Bevölkerung
- Staat
- Aussenpolitik
- Wirtschaft
- Bildung und Forschung
- Kultur
- Medien

Herausgegeben in Zusammenarbeit mit dem Eidg. Departement für auswärtige Angelegenheiten (EDA/Présenz Schweiz).

La Suisse et sa pluralité

Le bréviaire suisse est réédité tous les deux ans et disponible en huit langues. Sur 100 pages, il fait l'inventaire de la Suisse dans toute sa diversité. De nombreux tableaux et illustrations complètent le texte d'information. Le bréviaire suisse est la source d'informations sur la Suisse.

- Nature
- Histoire
- Population
- Démocratie
- Politique extérieure
- Economie
- Formation et recherche
- Culture
- Médias

Edité en collaboration avec le Département Fédéral des Affaires Etrangères (DFAE/Présence suisse).



BEVÖLKERUNG

DYNAMISCHE ZUSAMMENSETZUNG

Im Unterschied zu Drittstaaten mit ihrem hohen Bevölkerungsanstieg ist die hoch industrialisierte Schweiz ein Land mit einer stabilen Bevölkerungszahl. Diese die Zahl der Lebendigen konstant zu halten, ist ein zentrales Anliegen der Schweizer Politik. Eine genaue Kenntnis des Altersaufbaus und der Zusammensetzung der Bevölkerung ist für die Verlagerung der Wohnbevölkerung in der Schweiz und regionale Veränderungen mit allen gesellschaftlichen und wirtschaftlichen Folgen, die Landflucht, die Verlagerung der Wohnbevölkerung aus dem Zentrum grossen Städten zu die Peripherie oder die Zuwanderung in die Agglomerations- und sekundären Zentren.

www.sensswiss.ch

Sprachen

Die schweizerische Eidgenossenschaft hat vier Landessprachen, welche in der Verfassung anerkannt sind: Deutsch, Französisch, Italienisch und Rätoromanisch. Die Mehrsprachigkeit geht auf die Landnahme germanischer Stämme zurück, die der Sprache der Romanisierung folgte. Die heiligen Sprachgrenzen haben sich jedoch erst viel später verfestigt. Sie entsprechen in Grosswandel dem Rätoromanisch, das schon durch die Wohnbevölkerung zurückgeblieben worden war, seit im 14. und 15. Jh. aus dem Rheintal oberhalb von Chur und aus dem unteren Rhodan, Auswanderer westwärts nach deutschsprachige Gebiete zogen. Zwischen dem 15. und 18. Jh. im Nordosten der Schweiz sind die dortigen lateinischen Sprachformen germanisiert worden. Die sprachlichen Unterschiede unterteilen die Schweiz in politische Kantone. In der französischen Schweiz ist die Französischsprachigkeit praktisch ausgerottet. Es wird noch von älteren Personen in gewissen Gegenden die Wallö, das Jura und des Kantons Fribourg gesprochen, sonst ist überall das Französische an seine Stelle getreten. Die Tessin sind in der südlichen Täler (Graubünden) befindet man sich der Kantone (nach ausser die offiziellen Hochsprache - des Italienisches -, unter sich fassen spricht man in den südlichen Gebieten die lokalen lombardischen Dialekte. Wichtig ist, dass die Situation beim Rätoromanischen.

Bevölkerungspyramide

Bevölkerung der gesamten Wohnbevölkerung nach der Wohnbevölkerung

Jahr	Deutsch	Französisch	Italienisch	Rätoromanisch	Andere
1970	72.1%	26.2%	1.2%	0.2%	0.3%
1980	69.0%	28.4%	1.2%	0.2%	0.2%
1990	66.2%	30.2%	1.2%	0.2%	0.2%
2000	63.7%	31.2%	1.2%	0.2%	0.2%

Quelle: Bevölkerung 2000

Die Schweiz in ihrer Vielfalt CHF 16.80 ISBN 978-3-259-05531-1 	La Suisse dans sa pluralité CHF 16.80 ISBN 978-3-259-05532-8 	La Svizzera in tutte le sue facce CHF 16.80 ISBN 978-3-259-05536-6 	Switzerland in its diversity CHF 16.80 ISBN 978-3-259-05533-5
Spanische Ausgabe CHF 16.80 ISBN 978-3-259-05534-2 	Portugiesische Ausgabe CHF 16.80 ISBN 978-3-259-05535-9 	Japanische Ausgabe CHF 16.80 ISBN 978-3-259-05526-7 	Chinesische Ausgabe CHF 16.80 ISBN 978-3-259-05530-4

KONTINENTKARTEN / CARTES DES CONTINENTS

5 Kontinente, 1 Welt

Welche ist die grösste Insel von Indonesien? In welcher Zeitzone liegt Perth? Welcher ist der südlichste Punkt von Afrika? Wohin mündet der Coloradoriver? Wer sich mit Fragen dieser Art beschäftigt, ist mit den Kontinentkarten von Kümmerly+Frey gut beraten. Das Kartenbild zeigt neben den politischen Verhältnissen die wichtigsten Strassen- und Bahnverbindungen, grössere Ortschaften, Flüsse, Seen und herausragende Sehenswürdigkeiten. **Die Bezeichnungen auf den Karten sind in Englisch, die Legenden mehrsprachig.** Jede Karte zeigt die Flaggen der abgebildeten Staaten.

5 continents, 1 planète

Quelle est la plus grande île d'Indonésie? Dans quel fuseau horaire se trouve Perth? Quel est le point le plus au Sud de l'Afrique? Où se jette le fleuve Colorado? A tous ceux qui se posent ce genre de questions, les cartes des continents Kümmerly+Frey apportent la bonne réponse. Outre les situations politiques, les cartes indiquent également les principales liaisons routières et ferroviaires, les villes d'une certaine importance, les fleuves, lacs et curiosités intéressantes. **Les indications sur les cartes sont en anglais, les légendes en plusieurs langues.** Sur chacune des cartes apparaît le drapeau de l'Etat concerné.

(Antwort auf die Fragen: Java, UTC +8, Kap Agulhas, Golf von Kalifornien)

(Réponse aux questions: Java, UTC +8, Cap des Aiguilles (Cape Agulhas), Golf de Californie)



Afrika politisch
Afrique politique

1:12 000 000

CHF 17.80

ISBN 978-3-259-04103-1



9 783259 041031

Asien politisch
Asie politique

1:12 000 000

CHF 17.80

ISBN 978-3-259-04123-9



9 783259 041239

Australien politisch
Australie politique

1:4 000 000

CHF 17.80

ISBN 978-3-259-04143-7



9 783259 041437

Europa



**Europa physikalisch
Europe physique**

1:4 500 000
CHF 17.80

ISBN 978-3-259-01425-7



9 783259 014257

**Europa politisch
Europe politique**

1:4 500 000
CHF 17.80

ISBN 978-3-259-04155-0



9 783259 041550

**Nordamerika politisch
Amérique du Nord politique**

1:8 000 000
CHF 17.80

ISBN 978-3-259-04243-4



9 783259 042434

**Südamerika politisch
Amérique du Sud politique**

1:8 000 000
CHF 17.80

ISBN 978-3-259-04253-3



9 783259 042533

WELTKARTEN/CARTES DU MONDE

Planet Erde

Die Weltkarten von Kümmery+Frei gibt's in verschiedenen Massstäben und zwei Ausführungen: politisch und physikalisch. Während bei der politischen Ausgabe die einzelnen Staaten farblich klar auseinander gehalten werden, zeigt die physikalische Ausgabe die Erdoberfläche in verschiedenen Farbtönen (Relief-schummerung). Übrigens: Die Weltkarten von Kümmery+Frei eignen sich auch hervorragend als Wandschmuck (siehe auch Rubrik «Poster»).

Planète terre

Les cartes du monde Kümmery+Frei existent en plusieurs échelles et deux versions: politique et physique. Si l'édition politique distingue les différents Etats par des couleurs clairement définies, la version physique en revanche illustre la surface de la terre dans différentes nuances de couleurs (contraste des reliefs). Et notez que les cartes du monde Kümmery+Frei font de superbes décorations murales (voir rubrique «Posters»).



Deutsche Ausgabe
Edition allemande



Namen: englisch
Legende: englisch/deutsch/
französisch

Noms: anglais
Légende: anglais/allemand/
français



Welt politisch
Le monde politique

1:23 000 000

CHF 39.80

ISBN 978-3-259-04004-1



9 783259 040041

Welt physikalisch
Le monde physique

1:23 000 000

CHF 39.80

ISBN 978-3-259-04005-8



9 783259 040058

Welt politisch
Le monde politique

1:30 000 000

CHF 17.80

ISBN 978-3-259-04019-5



9 783259 040195

Welt physikalisch
Le monde physique


1:30 000 000

CHF 17.80

ISBN 978-3-259-04020-1



9 783259 040201



Namen: englisch
 Legende: englisch/deutsch/
 französisch

Noms: anglais
 Légende: anglais/allemand/
 français



Welt politisch
Le monde politique

1:50 000 000

CHF 12.80

ISBN 978-3-259-04031-7



9 783259 040317

Welt physikalisch
Le monde physique

1:50 000 000

CHF 12.80

ISBN 978-3-259-04081-2



9 783259 040812

POSTER / POSTERS

Poster – schön, übersichtlich und präzise

Die Strassen-, Welt- und Kontinentkarten von Kümmerly+Frey sind nicht nur unterwegs gern gesehen, auch zu Hause oder im Büro fallen sie auf und bereichern und verschönern die Wand. Mehr noch: Sie helfen Ihnen beim Planen und Organisieren. Und sie zeichnen sich durch eine detailgenaue und übersichtliche Kartografie aus. Wählen Sie aus dem grossen Sortiment Ihre Favoriten.

Posters – décoratifs, clairs et précis

Les cartes du monde, des continents et cartes routières Kümmerly+Frey ne sont pas seulement de précieux guides de voyage mais sont aussi une décoration instructive et utile pour les murs des bureaux ou chez vous. Mieux encore: elles vous assistent pour la planification et l'organisation. Et elles se qualifient par une cartographie extrêmement précise. Choisissez vos favorites dans notre assortiment.



Rail Travel Map Deutschland Rail Travel Map Allemagne

1:800 000
99,6x126 cm

CHF 25.00

ISBN 978-3-259-90123-6



9 783259 901236

Afrika politisch (Namen: E) Afrique politique (Noms: anglais)

1:12 000 000
77x92 cm

CHF 25.00

ISBN 978-3-259-94103-4



9 783259 941034

Australien politisch (Namen: E) Australie politique (Noms: anglais)

1:4 000 000
113x99 cm

CHF 25.00

ISBN 978-3-259-94143-0



9 783259 941430

Europa politisch Internationale Beschriftungen Europe politique Ecriture internationale

1:4 500 000
126x99,6 cm

CHF 25.00

ISBN 978-3-259-94155-3



9 783259 941553

Rail Travel Map Frankreich Rail Travel Map France

1:800 000
138,6x99,6 cm

CHF 25.00

ISBN 978-3-259-90124-3



9 783259 901243

Asien politisch (Namen: E) Asie politique (Noms: anglais)

1:12 000 000
102x80 cm

CHF 25.00

ISBN 978-3-259-94123-2



9 783259 941232

Europa physikalisch Internationale Beschriftungen Europe physique Ecriture internationale

1:4 500 000
126x99,6 cm

CHF 25.00

ISBN 978-3-259-91425-0



9 783259 914250

Railmap Europa Railmap Europe

1:5 000 000
138,6x99,6 cm

CHF 25.00

ISBN 978-3-259-90120-5



9 783259 901205

Rail Travel Map Italien Rail Travel Map Italie

1:800 000
99,6x138,6 cm

CHF 25.00

ISBN 978-3-259-90125-0



9 783259 901250



Welt politisch
(Namen: E, Legende: E/D/F)
Le Monde politique
(Noms: angl., légende: angl./all./fr.)

1:30 000 000
140 x 99 cm

CHF 25.00

ISBN 978-3-259-94019-8



9 783259 940198

Welt physikalisch
(Namen: E, Legende: E/D/F)
Le Monde physique
(Noms: angl., légende: angl./all./fr.)

1:30 000 000
140 x 82 cm

CHF 25.00

ISBN 978-3-259-94020-4



9 783259 940204

Nordamerika politisch (Namen: E)
Amérique du Nord politique
(Noms: anglais)

1:8 000 000
90 x 123 cm

CHF 25.00

ISBN 978-3-259-94243-7



9 783259 942437

Schweiz Strassenkarte TCS
Suisse, carte routière TCS

1:301 000
126 x 99,6 cm

CHF 20.00

ISBN 978-3-259-91013-9



9 783259 910139

Welt physikalisch (3 Blätter
geklebt, Namen: International)
Le Monde physique (3 feuilles
collées, Noms: International)

1:20 000 000
200 x 123,5 cm

CHF 60.00

ISBN 978-3-259-94015-0



9 783259 940150

Welt politisch
(deutsche Ausgabe)
Le Monde politique
(édition allemande)

1:50 000 000
87,5 x 51 cm

CHF 18.00

ISBN 978-3-259-94031-0



9 783259 940310

Südamerika politisch (Namen: E)
Amérique du Sud politique
(Noms: anglais)

1:8 000 000
90 x 115 cm

CHF 25.00

ISBN 978-3-259-94253-6



9 783259 942536

Schweiz Postleitzahlenkarte
Suisse, carte des numéros
postaux d'acheminement

1:260 000
138,6 x 99,6 cm

CHF 26.00

ISBN 978-3-259-90100-7



9 783259 901007

Welt politisch
Namen: E, Legende: E/D/F)
Le Monde politique
Noms: angl., légende: angl./all./fr.

1:23 000 000
190 x 112 cm

CHF 45.00

ISBN 978-3-259-94004-4



9 783259 940044

Welt physikalisch
(deutsche Ausgabe)
Le Monde physique
(édition allemande)

1:50 000 000
87,5 x 51 cm

CHF 18.00

ISBN 978-3-259-94081-5



9 783259 940815

Schweiz Büro- und
Organisationskarte
Suisse, carte de bureau et
d'organisation

1:275 000
139 x 99 cm

CHF 28.00

ISBN 978-3-259-90105-2



9 783259 901052

Welt physikalisch (3 Blätter
nicht geklebt, Namen: International)
Le Monde physique (3 feuilles
non-collées, Noms: International)

1:20 000 000
200 x 123,5 cm

CHF 55.00

ISBN 978-3-259-04015-7



9 783259 040157

Welt physikalisch
(Namen: E, Legende: E/D/F)
Le Monde physique
(Noms: angl., légende: angl./all./fr.)

1:23 000 000
190 x 112 cm

CHF 45.00

ISBN 978-3-259-94005-1



9 783259 940051

Zeitzonenkarte
Carte des fuseaux horaires

130 x 90 cm

CHF 25.00

ISBN 978-3-259-90121-2



9 783259 901212

ILLUSTRIERTE KINDERKARTEN / CARTE POUR ENFANTS ILLUSTRÉES

Kinderweltkarte – so macht Wissen Spass!

Lehrreich, spannend und liebevoll illustriert. Eine Entdeckungsreise für Jung und Alt. Illustrierte Weltkarte für Kinder und Erwachsene mit Städten, Flüssen, Bergen, Persönlichkeiten, Meeres- und Landtieren, Geschichte, Politik, Weltwunder, Staatsflaggen und übersichtlicher Legende.



Carte du monde pour enfants – le plaisir d'apprendre!

Instructive, intéressante et joliment illustrée. Un voyage de découvertes pour petits et grands. Carte du monde illustrée pour enfants et adultes avec villes, fleuves, montagnes, personnalités, animaux marins et terrestres, histoire, politique, merveilles du monde, drapeaux nationaux et légendes s'y rapportant.

Kinderweltkarte / Poster

glanzlackiert

Carte du monde pour enfants / Poster

vernis brillant

Format 135x95 cm

Schreibunterlage Sous-main

Format 65x45 cm



Deine bunte Erde

glanzlackiert

Ton petit monde coloré

vernis brillant

Format 100x70 cm



Illustrierte Weltkarte Poster deutsch

CHF 25.00

ISBN 978-3-00-011397-0



Carte du monde illustrée Poster français

CHF 25.00

ISBN 978-3-259-01750-0



Cart del mondo illustrata Poster italiano

CHF 25.00

ISBN 978-3-9811413-6-8



Deine bunte Erde Poster deutsch

CHF 19.80

ISBN 978-3-9811413-1-3



Ta petite terre en couleur Poster français

CHF 19.80

ISBN 978-3-9811413-3-7



Politische Weltkarte Poster deutsch in ovalem Format

1:27 Mio.

CHF 25.00

ISBN 978-3-9813172-0-6



Carte politique du monde Poster français au format oval

1:27 Mio.

CHF 25.00

ISBN 978-3-9813172-1-3



Illustrierte Weltkarte Schreibunterlage

CHF 29.00

ISBN 978-3-9810252-7-9



Carte du monde illustrée Sous-main

CHF 29.00

ISBN 978-3-259-01751-7



**Politische Weltkarte
mit physikalischen Komponenten**
1:27 Mio. glanzlackiert

**Carte politique du monde
avec composantes physiques**
1:27 Mio. vernis brillant
Format 133x75 cm



**Kinderkarte Schweiz
Poster deutsch**

100x70 cm
CHF 25.00

ISBN 978-3-259-01753-1



9 783259 017531

**Carte Suisse pour les enfants
Poster français**

100x70 cm
CHF 25.00

ISBN 978-3-259-01754-8



9 783259 017548

**Carta Svizzera per bambini
Poster italiano**

100x70 cm
CHF 25.00

ISBN 978-3-259-01755-5



9 783259 017555

**Carte de France pour les enfants
Poster français**

70x100 cm
CHF 25.00

ISBN 978-3-9811413-4-4



9 783981 141344

NON BOOKS

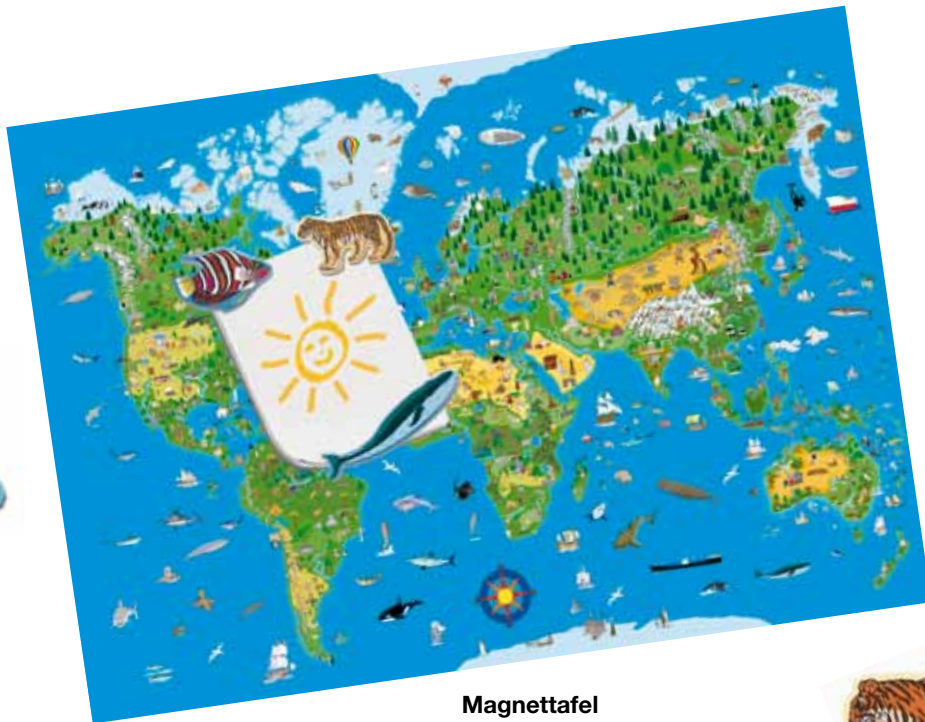
Puzzle

Die weite Welt in einer wunderschönen Schatztruhe. Mit 100 Puzzleteilen die Kontinente entdecken. Eine Bildungsreise für alle wissensdurstigen Pioniere und zukünftigen Forscher, intelligentes Entdecken für kleine und grosse Weltenbummler.
Format Puzzle 68x48 cm
Format Dose 22 x 16x9 cm



Puzzle

Le monde dans un magnifique coffre au trésor. Avec 100 pièces de puzzle à la découverte des continents. Un voyage culturel pour tous les pionniers assoiffés de savoir et les futurs chercheurs, une découverte éducative pour petits et grands globe-trotters!
Format puzzle 68x48 cm
Format boîte 22x16x9 cm



Magnettafel Le monde magnétique

Format: 42x29,7 cm

Illustrierte Weltkarte Puzzle 100teilig

CHF 28.50

ISBN 978-3-9810252-9-3



Magnettafel Weltkarte

CHF 24.50



Von Punkt zu Punkt

CHF 6.80

ISBN 978-3-9810970-8-5



Carte du monde illustrée Puzzle de 100 pièces

CHF 28.50

ISBN 978-3-259-01752-4



Le Monde magnétique

CHF 24.50



Relier les points

CHF 6.80

ISBN 978-3-9810970-4-7



Drei Mal mehr Abenteuer und Entdeckungen mit den Büchern zur illustrierten Weltkarte.

Malbuch für Kindergarten/Grundschule

Hochwertige Ausstattung, ansprechende Umschlagsgestaltung. Einzel herausnehmbare Blätter vermitteln erstes, liebevoll gestaltetes Wissen aus dem Tierreich und laden ein, die Welt in der wir leben, näher kennen zu lernen. Klar erkennbare Motive zum Ausmalen, witzige und innovative Umsetzung (Quartettcharakter) der spannenden Zusatzinformationen auf der Rückseite. Leicht verständliche Texte machen neugierig und bieten allen wissbegierigen Kindern eine aufregende Entdeckungsreise.

Format A4

Von Punkt zu Punkt und Notizblock für Kindergarten und Grundschule

Gleiche hochwertige Ausstattung und ebenfalls perforierte Seiten. Die ungewöhnliche Gestaltung garantiert sinnvolle Lieblingsbeschäftigung bei jedem Wetter und in vielen Situationen.

Format A5

L'aventure de la carte du monde illustrée proposée en trois livres de jeux et de découverte.

Cahier à colorier pour les 5 à 12 ans

Présentation plaisante et jolie couverture. Les feuilles détachables enseignent d'une manière ludique le monde des animaux et permettent de découvrir pas à pas l'univers dans lequel nous vivons. Les motifs à colorier bien identifiables sont riches en informations intéressantes au verso de la feuille. Les textes adaptés aux enfants favorisent l'éveil des sens, leur apportent de nouvelles connaissances et leur font découvrir les continents tout en s'amusant.

Format A4

Relier les points et bloc-notes pour les 5 à 12 ans

Finition très soignée avec feuilles perforées et détachables. Présentation attrayante qui permettra de passer des heures de découverte dans toutes les situations.

Format A5



Pokerspiel
Play Switzerland
Edition allemande

CHF 16.00

ISBN 978-3-8283-9222-9



9 783828 392229

Notizblock

CHF 6.80

ISBN 978-3-9810970-9-2



9 783981 097092

Bloc-notes

CHF 6.80

ISBN 978-3-9810970-5-4



9 783981 097054

Malbuch

CHF 8.50

ISBN 978-3-9810970-7-8



9 783981 097078

Cahier à colorier

CHF 8.50

ISBN 978-3-9810970-3-0



9 783981 097030

THEMATISCHE KARTEN / CARTES THÉMATIQUES

Railmap Europa 1:5 000 000

- Detailliertes gesamteuropäisches Eisenbahnnetz bis zum Ural
- Hochgeschwindigkeitsstrecken
- Länderinformationen
- 6-sprachige Legende

Railmap Europe 1:5 000 000

- Réseau ferroviaire européen détaillé jusqu'à l'Oural
- Lignes à grande vitesse
- Informations sur les pays
- Légende en 6 langues



Rail Travel Map Frankreich Rail Travel Map France

1: 800 000
CHF 19.80

ISBN 978-3-259-00124-0



Rail Travel Map Italien Rail Travel Map Italie

1: 800 000
CHF 19.80

ISBN 978-3-259-00125-7



Schweiz, Büro- und Organisationskarte Suisse, carte de bureau et d'organisation

1: 275 000
CHF 24.80

ISBN 978-3-259-00106-6



Büro- und Organisationskarte Schweiz 1:275 000 mit Index

Vorderseite: Politische Karte der Schweiz
Rückseite: Postleitzahlenkarte der Schweiz

Carte de bureau et d'organisation Suisse au 1:275 000 avec index

Recto: Carte politique de la Suisse
Verso: Carte des numéros postaux d'acheminement pour la Suisse



PLZ-Karte Schweiz 1:260 000

Schnell gefunden! Auf dieser Karte ist die Postleitzahl direkt neben der Ortschaft platziert. Herausgeber: «Die Post».

Carte NPA Suisse au 1:260 000

Ne perdez plus de temps! Sur cette carte, le code postal est placé directement à côté de la localité. Editeur: «La Poste».

Railmap Europa Railmap Europe

1:5 Mio.
CHF 19.80

ISBN 978-3-259-00120-2



Rail Travel Map Deutschland Rail Travel Map Allemagne

1: 800 000
CHF 19.80

ISBN 978-3-259-00123-3



Schweiz, politische Karte Suisse, carte politique

1: 600 000
CHF 9.80

ISBN 978-3-259-00171-4



Schweiz, Postleitzahlenkarte Suisse, carte des numéros postaux d'acheminement

1: 260 000
CHF 19.80

ISBN 978-3-259-00100-4



Schweiz, Die offizielle Karte des öffentlichen Verkehrs Suisse, Carte officielle des transports Publics

1: 301 000
CHF 19.80

ISBN 978-3-259-00119-6



KUNSTSTOFFRELIEF / TISCHUNTERLAGEN RELIEF EN MATIÈRE PLASTIQUE / SOUS-MAIN

Die Schweiz, dreidimensional

Den tiefsten (Lago Maggiore, 195 m) und den höchsten (Dufourspitze, 4634 m) Punkt trennen Welten. Diese Tatsache wird einem so richtig bewusst, wenn die Höhenunterschiede plastisch dargestellt werden. Das Kunststoffrelief Schweiz von Kümmerly+Frey zeigt auf eindruckliche Weise unser Land mit seinen Bergen, Seen und Tälern.

Format: 81 x 65,5 cm



La Suisse en trois dimensions

Entre le point le plus bas (Lac Majeur, 195 m) et le point culminant (Pointe Dufour, 4634 m) s'étend une infinité de reliefs. Ceci apparaît clairement lorsque les courbes de niveau sont représentées plastiquement. La carte des reliefs en plastique Kümmerly+Frey fait une démonstration éclairante de notre pays par ses montagnes, lacs et vallées.

Format: 70x43 cm



Schreibunterlage – ein Schmuckstück für den Schreibtisch

Schreibunterlagen sind überall gern gesehen, sie sind praktisch, informativ (man lernt täglich etwas Neues dazu) und sie schützen und bereichern jeden Schreibtisch.

Le sous-main – un bijou pour le bureau

Les sous-main sont très appréciés, ils sont pratiques, informatifs (on y puise quotidiennement de nouvelles connaissances) et ils protègent et agrémentent tout bureau.

Schweiz, Schreibunterlage Suisse, Sous-main

1:600 000

CHF 25.00

ISBN 978-3-259-00130-1



9 783259 001301

Europa, Schreibunterlage Europe, Sous-main (Noms: allemand)

1:10 000 000

CHF 25.00

ISBN 978-3-259-00131-8



9 783259 001318

Schweiz, Kunststoffrelief Suisse, relief en matière plastique

1:500 000

CHF 78.00

ISBN 978-3-259-01020-4



9 783259 010204

Schweiz, Kunststoffrelief mit Holzrahmen Suisse, relief en matière plastique avec cadre en bois

1:500 000

CHF 118.00

ISBN 978-3-259-01021-1



9 783259 010211

Schweiz, Kunststoffrelief mit Holzrahmen weiss lackiert Suisse, relief en matière plastique avec cadre en bois laqué blanc

1:500 000

CHF 133.00

ISBN 978-3-259-01022-8



9 783259 010228

Welt, Schreibunterlage Le monde, Sous-main (Noms: allemand)

1:50 000 000

CHF 25.00

ISBN 978-3-259-00132-5



9 783259 001325


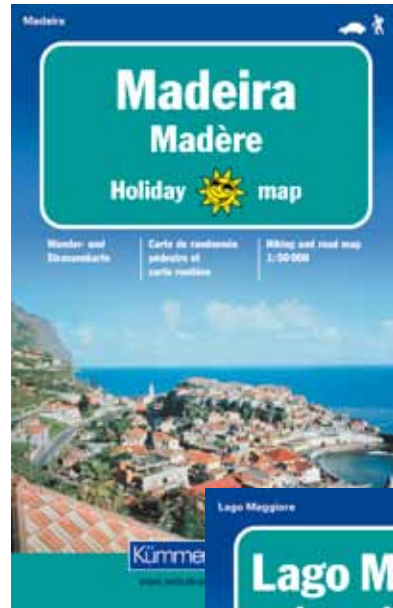

HOLIDAY MAPS

Holiday maps

Einfach verreisen. Die Ferienkarten von Kümmerly+Frey helfen beim Planen. Und am Ferienort trumpfen sie als stumme Reiseleiter auf: attraktives Kartenbild, umfassende Regionalabdeckung (eine Karte für eine Ferienregion), informative touristische Inhalte wie z.B. wichtige Wanderwege, Berghütten und Sehenswürdigkeiten.

Holiday maps

Changer d'air. Les cartes de vacances Kümmerly+Frey vous aident à organiser votre voyage. Une fois visitée, la région n'aura plus aucun secret pour vous: carte d'aspect agréable, couverture complète de l'ensemble des régions (une carte par destination), contenus touristiques intéressants tels que p. ex. les principaux sentiers de randonnée, les refuges et les curiosités à voir.



**Berner Oberland
Oberland bernois**

1:120 000

CHF 19.80

ISBN 978-3-259-00911-6



9 783259 009116

**Gran Canaria
Grande Canarie**

1:50 000

CHF 14.80

ISBN 978-3-259-00924-6



9 783259 009246

**Graubünden
Grisons**

1:120 000

CHF 19.80

ISBN 978-3-259-00907-9



9 783259 009079

**Tessin
Tessin**

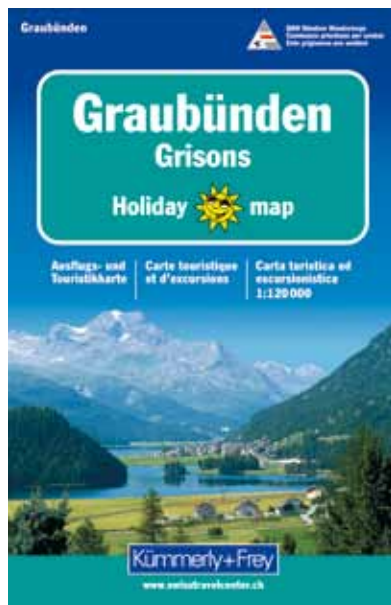


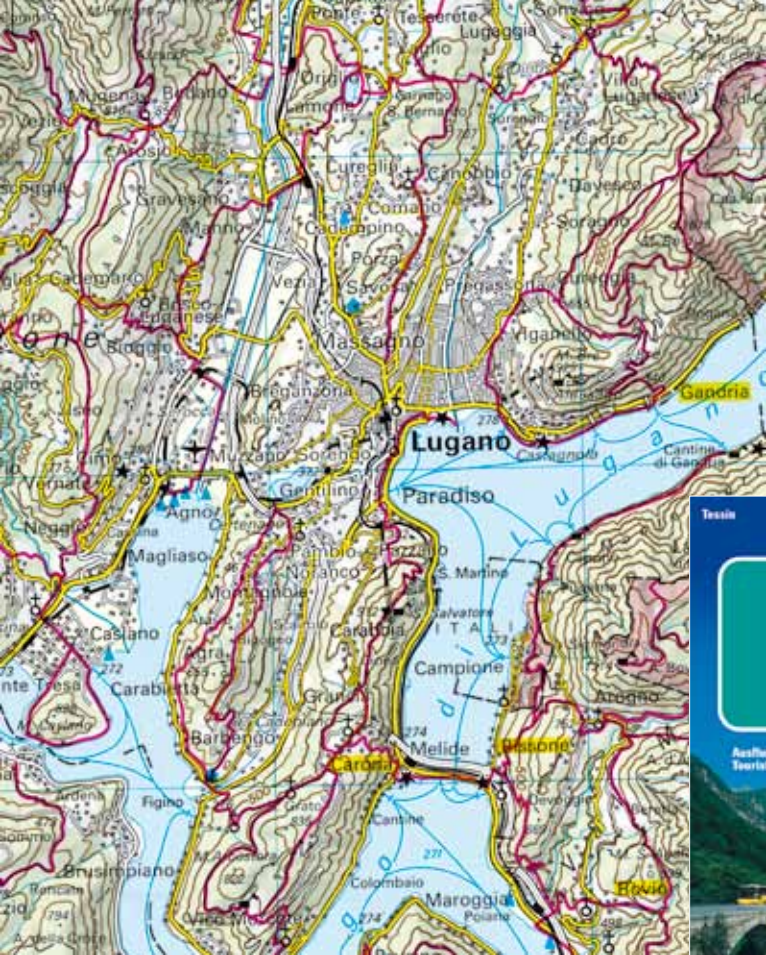
1:120 000

CHF 19.80

ISBN 978-3-259-00906-2



9 783259 009062



**Teneriffa
Ténérife**

1:50 000

CHF 14.80

ISBN 978-3-259-00917-8



**Mallorca
Majorque**

1:75 000

CHF 14.80

ISBN 978-3-259-00909-3



**Madeira
Madère**

1:50 000

CHF 14.80

ISBN 978-3-259-00925-3



**Wallis
Valais**

1:120 000

CHF 19.80

ISBN 978-3-259-00905-5



**Gardasee
Lac de Garde**

1:50 000

CHF 14.80

ISBN 978-3-259-00908-6



**Kreta
Crète**

1:140 000

CHF 14.80

ISBN 978-3-259-00914-7



**Lago Maggiore – Lago di Varese
Lac Majeur – Lac de Varèse**

1:50 000

CHF 19.80



ISBN 978-3-259-00913-0



FREIZEIT / LOISIRS

Wunderbare Wanderwelt

Freizeit heisst für viele Wandern, Rasten, Grillieren... Kümmerly+Frey folgt dem Trend und stellt in seinen Wanderbüchern nur noch Wanderungen vor mit einer Wanderzeit von 2 bis 5 Stunden. Somit können Familien mit Kindern und ältere Menschen ebenfalls von den faszinierenden Routenvorschlägen profitieren und sich auf die Socken machen. Jeweils 40 bis 50 Wanderrouten pro Buch mit Fotos, Routenkärtchen und Höhenprofil, Markierungen, Blick auf Wetterbedingungen und Geologie. Durchwegs farbig.



La Suisse, paradis de la randonnée: 50 excursions dans les plus belles régions de Suisse

Loisirs, randonnée pédestre, détente et grillades... Kümmerly+Frey présente dans son livre pour les loisirs en Suisse des excursions d'une durée de 2 à 5 heures de marche. Les familles avec enfants ainsi que les personnes âgées y trouveront également des propositions d'excursions attrayantes et à leur goût. Contenu: 128 pages en couleurs, avec carte synoptique de la Suisse, 50 propositions d'excursions avec photos et description détaillée, nombreux renseignements complémentaires comme restaurants, offices de tourisme, etc., cartes des trajets avec courbes de niveau et temps de parcours, type de route, conditions météorologiques et géologie.

Wanderwelt Schweiz

CHF 19.80

ISBN 978-3-259-03697-6



9 783259 036976

Wanderwelt Graubünden

CHF 19.80

ISBN 978-3-259-03700-3



9 783259 037003

Wanderwelt Jura

CHF 19.80

ISBN 978-3-259-03699-0



9 783259 036990

La Suisse – Paradis de la randonnée

CHF 19.80

ISBN 978-3-259-03702-7



9 783259 037027

Wanderwelt Tessin

CHF 19.80

ISBN 978-3-259-03698-3



9 783259 036983

Wanderwelt Wallis

CHF 19.80

ISBN 978-3-259-03701-0



9 783259 037010

Schweiz, Freizeikarte Suisse, carte des loisirs

1:275 000

CHF 19.80

ISBN 978-3-259-00359-6



9 783259 003596

Top of Switzerland English Edition

CHF 19.80

ISBN 978-3-259-03706-5



9 783259 037065

Top of Switzerland Edizione italiana

CHF 19.80

ISBN 978-3-259-03705-8



9 783259 037058

Top of Switzerland Edition française

CHF 19.80

ISBN 978-3-259-03704-1



9 783259 037041

Top of Switzerland Deutsche Ausgabe

CHF 19.80

ISBN 978-3-259-03703-4



9 783259 037034

MAGICMAPS


MagicMaps Tour Explorer 25 Schweiz, Version 4.0

Spass im Freien – mit dem Tour Explorer erhöhen Sie die Qualität Ihrer Freizeitunternehmungen!

Tourenplanersoftware auf der Basis hochwertiger Karten, GPS-Funktionalität, Fahrradrouting und vieles mehr.

Die einzigartige Routingfunktion erlaubt Ihnen die adressgenaue Planung Ihrer Touren auf fahrradgeeigneten Strecken – selbst mehrtägige Ausflüge sind in Windeseile geplant.

- Adressgenaue Routenplanung auf dem Radwegenetz
- Einbinden und Anzeigen von Fotos an ihrem Aufnahmeort
- Suchen und Finden von Adressen, Strassen und Orten
- topographische Karten im Massstab 1:25 000 des Bundesamtes für Landestopografie swisstopo
- Austausch von Daten mit GPS-Geräten
- Erhältlich in 12 Einzelausgaben



3D-Panoramadarstellung: dynamisch über 3D-Landschaften fliegen und die Regionen erkunden

Représentation panoramique en 3D: survoler dynamiquement les paysages en 3D et reconnaître les régions

MagicMaps Tour Explorer 25 Suisse, Version 4.0

Vous améliorez la qualité de vos activités de loisirs avec la carte Tour Explorer!

Logiciel de planification d'itinéraire basé sur des cartes de qualité, fonction GPS, calcul de parcours pour vélos et bien plus.

La fonction unique de calcul d'itinéraires vous permet la planification très précise de vos itinéraires sur les pistes cyclables – même des circuits de plusieurs jours s'organisent facilement.

- Calcul de parcours sur le réseau de pistes cyclables
- Intégration et affichage de photos sur le lieu des prises de vues
- Recherche d'adresses, de rues et de lieux
- Cartes topographiques à l'échelle 1:25 000 de l'Office fédéral de topographie swisstopo
- Echange de données avec les appareils GPS
- Disponible en 12 éditions séparées



Detaillierte 2D-Karte: eigene Touren planen, erstellen und auswerten – GPS-Tracks oder Wegpunkte einfach verwalten

Carte 2D détaillée: planifier, concevoir et analyser vos propres itinéraires – administrer simplement les circuits ou points de route GPS



Objektmanager: Touren und Informationen mit einfachen Werkzeugen erstellen, bearbeiten und verwalten

Gestionnaire d'objets: concevoir, modifier et administrer les itinéraires et les informations avec des outils simples

**Oberengadin
Haute-Engadine**

1:25 000
CHF 99.90



4 260160 780877

**Untere Engadin – Mittelbünden
Basse-Engadine – Grisons (centre)**

1:25 000
CHF 99.90



4 260160 780860

**Tessin
Tessin**

1:25 000
CHF 99.90



4 260160 780846

**Zürich
Zurich**

1:25 000
CHF 99.90



4 260160 780853

MAGICMAPS

MagicMaps Tour Explorer 25 Schweiz

Die DVD enthält die amtlichen topographischen Karten im Massstab 1:25 000 des Bundesamtes für Landestopografie. Mit einer Vielzahl von Werkzeugen und fertigen Tourenvorschlägen können Sie Ihre Touren einfach und schnell vorbereiten. Mit Schnittstellen zu GPS und PDA.

Version 4.0



GPS-Schnittstelle: Import und Export von Touren/Tracks aus GPS-Geräten von Garmin, Magellan, Falk, Lowrance, Pocket-PC und Smartphones.

Interface GPS: importer et exporter des itinéraires/circuits, avec appareils GPS de Garmin, Magellan, Falk, Lowrance, Pocket-PC et Smartphones.

Systemanforderungen

- Pentium IV 1600 MHz (empf. 2000 MHz)
- 512 MB RAM (empf. 1024 MB)
- 3D Grafikkarte mit OpenGL 1.3 mit 128 MB RAM (empf. Grafikkarte von nVidia ab GeForce 5 oder ATI ab Radeon, 128 MB RAM)
- DVD Laufwerk
- 6 GB freier Festplattenplatz (Produktabhängig)
- Betriebssystem: Microsoft Windows 2000, XP, Vista
- Bildschirmauflösung: 1024 x 768 Mindestauflösung

MagicMaps Tour Explorer 25 Suisse

Le DVD contient les cartes topographiques officielles de l'Office fédéral de la topographie, à l'échelle 1:25 000. Avec la multiplicité des outils et des propositions de circuits préétablis, vous pouvez préparer vos itinéraires simplement et rapidement. Avec interfaces pour GPS et pour PDA.

Version 4.0



Exigences du système

- Pentium IV 1600 MHz (2000 MHz conseillé)
- 512 MB RAMS (1024 MB conseillé)
- Carte graphique 3D avec OpenGL 1.3 avec 128 MB RAMS (carte graphique de nVidia à partir de GeForce 5 ou ATI à partir de Radeon, 128 MB RAMS conseillée)
- Lecteur de DVD
- Mémoire libre disque dur, 6 GB (dépend du produit)
- Système d'exploitation: Microsoft Windows 2000, XP, Vista
- Résolution minimum de 1024 x 768

**Basel – Aargau
Bâle – Argovie**

1:25 000

CHF 99.90



4 260160 780891

**Bern
Berne**

1:25 000

CHF 99.90



4 260160 780907

**Berner Oberland
Oberland bernois**

1:25 000

CHF 99.90



4 260160 780952

**Bodensee – St.Gallen – Appenzell
Lac de Constance –
St-Gall – Appenzell**

1:25 000

CHF 99.90



4 260160 780884

**Gotthard – Bündner Oberland
Saint-Gothard –
Oberland grisonnais**

1:25 000

CHF 99.90



4 260160 780921

**Jura – Bielsee
Jura – Lac de Biene**

1:25 000

CHF 99.90



4 260160 780945

**Luzern – Vierwaldstättersee
Lucerne – Lac des Quatre-Cantons**

1:25 000

CHF 99.90



4 260160 780914

**Oberwallis
Haut-Valais**

1:25 000

CHF 99.90



4 260160 780938

Funktionen

- NEU: Adressgenaue Routenplanung von Haus zu Haus auf dem Radwegenetz durch Eingabe von Start, Ziel und Zwischenstationen
- NEU: Geotagging: Fotos und GPS-Daten automatisch verknüpfen und anzeigen
- NEU: Direkte Anzeige von Fotos aus Onlineportalen
- NEU: Interaktives Tutorial mit zahlreichen Tipps zur Benutzung
- NEU: Zusätzliche GPS-Funktionen im Objektmanager zum Erstellen, Bearbeiten und Archivieren von eigenen Touren
- Touren planen, erstellen und auswerten
- Amtliche topografische Karten und Satellitenbilddaten im detaillierten Massstab 1:25 000 in 2D- und 3D-Darstellung
- Genaues Höhenmodell für exakte Profil-Messungen (25m)
- Verbesserte 3D-Flugsteuerung mit interaktivem Kompass
- Satellitenbilddaten in der 2D- und 3D-Ansicht
- Einblendung von Strassen, Strassennamen und POIs (Tankstelle, Hotel, etc.) auf allen Karten
- Suche nach Adressen mit Strassennamen, Hausnummern und Koordinaten (Geocaching)
- Einbinden und Verknüpfen von Fotos und Webseiten mit Touren
- Objektmanager zum Verwalten, Speichern und Archivieren Ihrer Tourprojekte jetzt mit übersichtlicher Ordnerstruktur
- Tourenvorschläge für Radfahrer und Wanderer mit Beschreibung
- Suche nach Adressen mit Strassennamen und Koordinaten (z. B. fürs Geocaching)
- Mehrsprachige Version in Deutsch, Englisch, Französisch und Italienisch
- Alle Karten und Touren zum Ausdrucken
- Höhenprofil-Funktion für die Darstellung und den Vergleich mehrerer Profile
- Bookmarks setzen (d.h. 2D- und 3D-Ansichten können gespeichert und wieder abgerufen werden)
- Neue, übersichtliche Voransicht für die mitgelieferten Tourenvorschläge
- Radfernwege und überregionale Wanderwege mit Beschreibung für den GPS Einsatz
- GPS-Assistent zum Übertragen der Touren auf GPS-Geräte (Garmin, Magellan, Falk, Lowrance, Pocket-PCs, Smartphones)
- Optionale Softwareerweiterung MagicMaps2Go für PDAs / Smartphones erhältlich
- Optionale Software MagicMaps Scout für Autonavigationsgeräte erhältlich
- Einfache Benutzerführung mit umfangreichem Hilfemenü
- Schneller Zugriff auf alle Funktionen per Tastaturkürzel
- Regelmässige Software-Updates zum Downloaden auf der MagicMaps Webseite
- Support- und Update-Assistent

Datenmaterial

- Amtliche topographische Karten im detaillierten Massstab 1:25 000 des Bundesamtes für Landestopografie swisstopo (Auflösung ca. 100 Linien/cm)
- Digitales Geländemodell (50 Meter Rasterweite)
- Ortsdatenbank
- Mountainbiketouren der Swiss Singletrail Maps, Wandertouren

Fonctions

- NOUVEAU: planification de parcours de grande précision, d'une adresse à l'autre sur le réseau de pistes cyclables avec la saisie des points de départ, d'arrivée et des étapes intermédiaires
- NOUVEAU: geotagging: associer et afficher automatiquement les photos et les données GPS
- NOUVEAU: affichage direct de photos depuis des portails en ligne
- NOUVEAU: guide d'utilisation interactif avec de nombreux conseils
- NOUVEAU: fonctions GPS supplémentaires avec gestionnaire d'objets pour concevoir, modifier et archiver vos propres itinéraires
- Concevoir, modifier et analyser les itinéraires
- Cartes topographiques officielles et images satellite détaillées à l'échelle 1:25 000 et représentation en 2D et 3D
- Modèle altimétrique précis pour le calcul exact du profil (25 m)
- Survol 3D amélioré avec boussole interactive
- Images satellite en 2D et 3D
- Incrustation de rues, noms de rues et points d'intérêt (stations-service, hôtels, etc.) sur toutes les cartes
- Recherche d'après les adresses avec nom/numéro de la rue et coordonnées (geocaching)
- Intégration et association de photos et de sites Internet avec les itinéraires
- Gestionnaire d'objets pour l'administration, l'enregistrement et l'archivage de vos projets de randonnées avec structure de dossiers très claire
- Propositions d'excursions pour cyclistes et randonneurs avec description
- Recherche d'après les adresses avec nom/numéro de rue et coordonnées (p. ex. pour le geocaching)
- Version multi-langues en allemand, anglais, français et italien
- Imprimer toutes les cartes et les itinéraires
- Fonction de profil altimétrique pour la représentation et la comparaison de plusieurs profils
- Créer des signets (les vues en 2D et 3D peuvent être enregistrées et consultées ultérieurement)
- Nouvelle présentation très claire pour les propositions de randonnées fournies
- Itinéraires cyclables et pédestres interrégionaux avec description pour utilisation par GPS
- Assistant GPS pour le transfert des itinéraires sur les GPS (Garmin, Magellan, Falk, Lowrance, Pocket-PCs, Smartphones)
- Extension optionnelle du logiciel MagicMaps2Go disponible pour les PDA/smartphones
- Logiciel optionnel MagicMaps Scout disponible pour les systèmes de navigation pour les voitures
- Guide d'utilisation simple avec menu d'aide étendu
- Accès rapide à toutes les fonctions par touches de raccourcis
- Mise à jour régulière du logiciel par téléchargement sur le site Internet MagicMaps
- Assistant support et mise à jour

Ensemble des données

- Cartes topographiques officielles détaillées, à échelle 1:25 000, de l'Office fédéral de topographie swisstopo (résolution env. 100 lignes/cm)
- Modèle numérique de terrain (portée: 50 mètres)
- Base de données des lieux
- Circuits de V.T.T. du Swiss Singletrail Maps, Circuits pour randonneurs

DIGITALE WANDERKARTEN CARTES DE RANDONNÉES PÉDESTRES DIGITALES

DVD's mit Wanderkarten 1:50 000

Funktionen

- Wanderkarte 1:50 000
- Höhenmodell (25 Meter Rasterweite)
- Stufenloses zoomen
- Ausschnitte drucken
- Touren planen, erstellen und auswerten
- Lesezeichen erstellen
- Fotos und Kommentare einfügen
- Touren und Lesezeichen verwalten
- 3D-Darstellung der Karte («Vogelschau»)
- Verschiedene Koordinatennetze anzeigen (speziell geeignet für unsere ausländischen Gäste)
- Suchfunktion für Ortsnamen
- Höhenprofile anzeigen
- Messen von Distanzen
- Übersichtskarte anzeigen
- Export von Routen und Lesezeichen auf GPS-Geräte und PDA's
- Viersprachig: deutsch, französisch, italienisch, englisch
- Einfache Bedienung

Systemanforderungen

- Pentium III
- 512 MB RAM (empfohlen: 1024 MB)
- 3D-Grafikkarte mit 32 MB und «True Color»-Farbauflösung
- DVD-Laufwerk
- 7 GB freier Festplattenspeicher
- Betriebssystem: Windows ME, 2000, XP, VISTA, 7
- Internetanschluss für Produktaktivierung

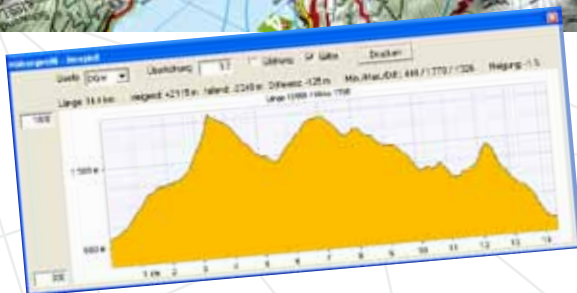
DVD avec cartes de randonnées pédestres au 1:50 000

Fonctions

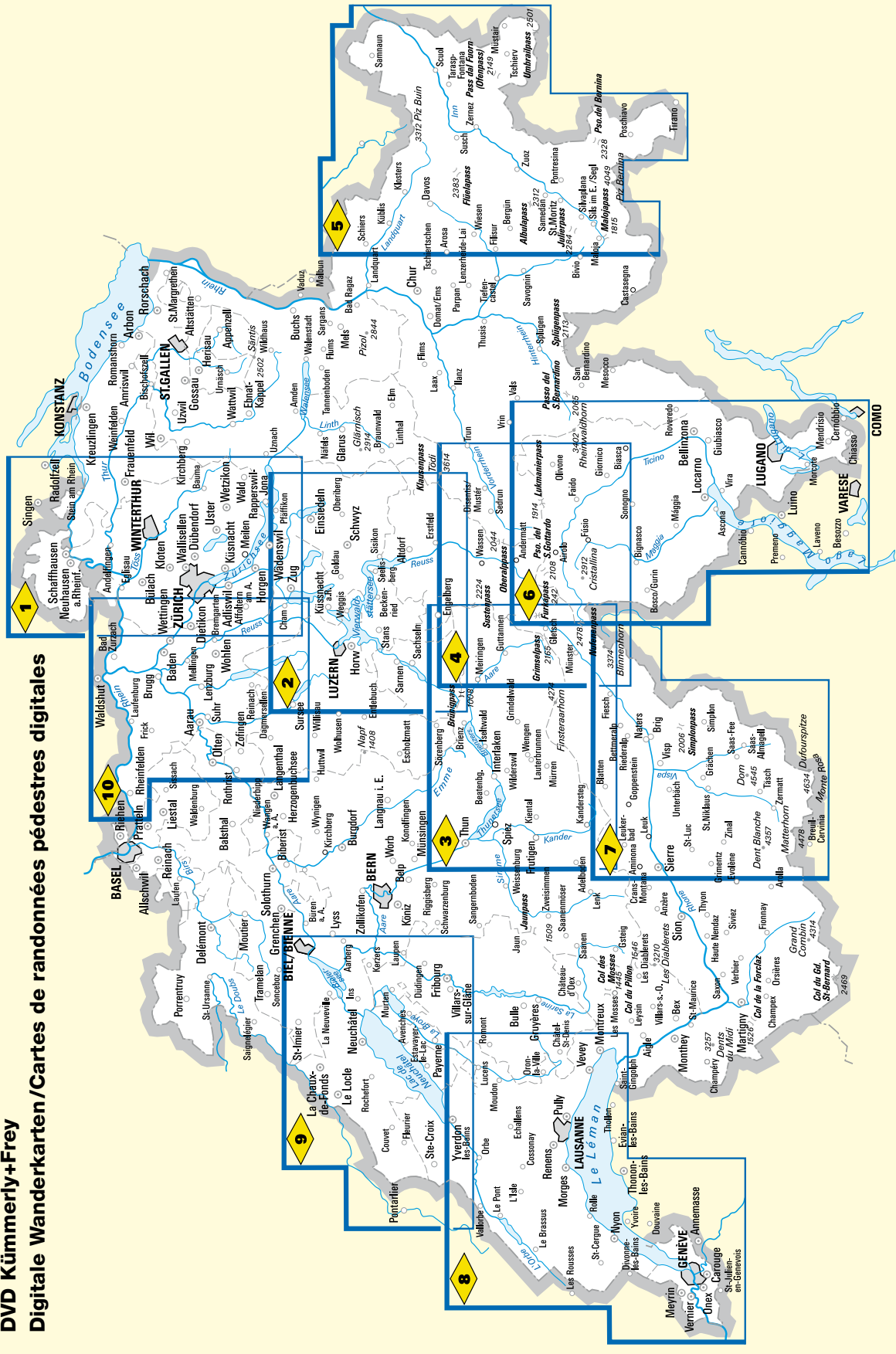
- Carte pédestre 1:50 000
- Modèle altimétrique pour calcul du profil (25 m)
- Zoom progressif
- Impression des cartes
- Concevoir, modifier et analyser les itinéraires
- Créer des signets
- Intégrations de photos et de commentaires
- Administration des itinéraires et des signets
- Présentation de la carte en 3D («vol d'oiseau»)
- Différentes possibilités d'affichage de la grille des coordonnées (spécialement pour les utilisateurs étrangers)
- Fonction de recherche pour les noms de lieux
- Représentation des profils altimétriques
- Mesure des distances
- Affichage de la carte synoptique
- Transfert des itinéraires et signets sur les appareils GPS et PDA
- En 4 langues: français, allemand, italien, anglais
- Utilisation simple

Exigences du système

- Pentium III
- 512 MB RAMS (conseillé: 1024 MB)
- Carte graphique 3D avec 32 MB RAMS et résolution couleur «True Color»
- Lecteur de DVD
- Mémoire libre disque dur, 7 GB
- Système d'exploitation: Windows ME, 2000, XP, VISTA, 7
- Connection Internet pour initialiser le produit




DVD Kümmerly+Frey Digitale Wanderkarten/Cartes de randonnées pédestres digitales



- 1 Zurich-Schaffhausen
Vierwaldstättersee
- 2 Berner Oberland
Gothard
- 3 Berner Oberland
Gothard
- 4 Engadin
Ticino
- 5 Engadin
Ticino
- 6 Engadin
Ticino
- 7 Oberwallis
Lac Léman
- 8 Oberwallis
Lac Léman
- 9 Drei Seen/Trois Lacs
Aargau
- 10 Drei Seen/Trois Lacs
Aargau

DIGITALE WANDERKARTEN CARTES DE RANDONNÉES PÉDESTRES DIGITALES



1 Zürich – Schaffhausen
Zurich – Schaffhouse

1:50 000

CHF 39.80

ISBN 978-3-259-07101-4



9 783259 071014

2 Vierwaldstättersee
(Zentralschweiz)
Lac des Quatre-Cantons
(Suisse centrale)

1:50 000

CHF 39.80

ISBN 978-3-259-07103-8



9 783259 071038

3 Berner Oberland Ost
(Jungfrau – Obergoms)
Oberland bernois Est
(Jungfrau – Obergoms)

1:50 000

CHF 39.80

ISBN 978-3-259-07105-2



9 783259 071052

4 Gotthard (7 Alpenpässe)
Saint-Gothard (7 Cols alpins)

1:50 000

CHF 39.80

ISBN 978-3-259-07106-9



9 783259 071069

5 Engadin (Davos – Poschiavo)
Engadine (Davos – Poschiavo)




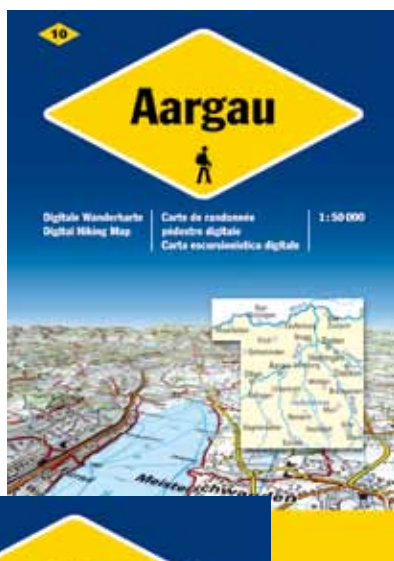
1:50 000

CHF 39.80

ISBN 978-3-259-07107-6



9 783259 071076



**10 Aargau
Argovie**

1:50 000

CHF 39.80

ISBN 978-3-259-07100-7



9 783259 071007

**6 Ticino
Tessin**

1:50 000

CHF 39.80

ISBN 978-3-259-07109-0



9 783259 071090

**7 Oberwallis
Haut-Valais**

1:50 000

CHF 39.80

ISBN 978-3-259-07108-3



9 783259 071083

**8 Lac Léman (Genf – Waadt)
Lac Léman (Genève – Vaud)**

1:50 000

CHF 39.80

ISBN 978-3-259-07104-5



9 783259 071045

**9 Drei Seen
Trois Lacs**

1:50 000

CHF 39.80

ISBN 978-3-259-07102-1



9 783259 071021

WANDERKARTEN / CARTES DE RANDONNÉES PÉDESTRES

Wandern in der Schweiz

In Zusammenarbeit mit den kantonalen und örtlichen Wanderwegorganisationen hat Kümmerly+Frey eine Wanderkarten-Serie geschaffen, welche die ganze Schweiz abdeckt. 34 Blätter, die meisten davon im «idealen» Wandermassstab 1:60 000, führen durch die schönsten Wander- und Tourengebiete der Schweiz.



Die Wanderungen sind unterteilt in «Wanderweg», «Bergweg» und «Alpine Route». Jede Karte mit nützlichen Zusatzinformationen: Unterkunft, Verpflegung, Autobuslinien mit Haltestellen, Sport, Freizeit...

Karten mit Index und Anfahrtskarte der Region, wasser- und reissfest.

Randonner en Suisse

En collaboration avec les organismes cantonaux et locaux de randonnée pédestre, Kümmerly+Frey édite une série de cartes couvrant l'ensemble du territoire suisse. 34 feuilles d'itinéraires parcourant les plus belles régions de courses et de randonnée de Suisse, dont la plupart au 1:60 000, échelle «idéale» pour la promenade. Les randonnées sont classées en «sentier de randonnée», «sentier de montagne» et «itinéraire alpin». Chaque carte contient des informations complémentaires utiles: logement, restaurants, lignes d'autobus avec arrêts, sport, loisirs...

Cartes avec index complet et plan d'accès à la région, imperméables et indéchirables.



SCHWEIZ / SUISSE

Schweiz
Suisse

1:301 000

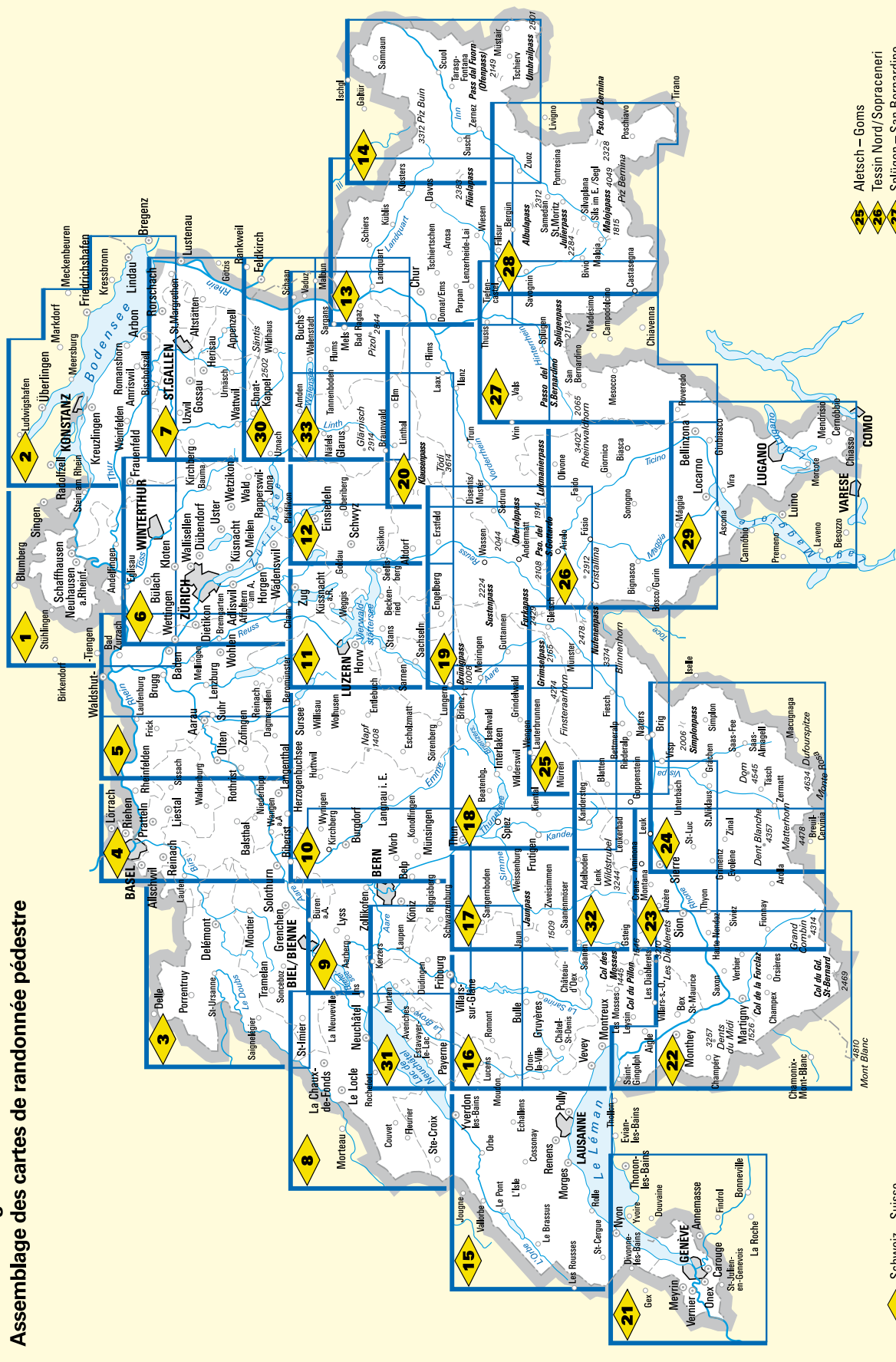
CHF 19.80

ISBN 978-3-259-00809-6






9 783259 008096

Blatteinteilung Wanderkarten Assemblage des cartes de randonnée pédestre



- ◆ **1** Schweiz – Suisse
- ◆ **2** Schaffhausen – Winterthur
- ◆ **3** Bodensee
- ◆ **4** Jura
- ◆ **5** Basel
- ◆ **6** Aargau
- ◆ **7** Zürich
- ◆ **8** St. Gallen – Appenzellerland
- ◆ **9** Neuchâtel
- ◆ **10** Bern
- ◆ **11** Emmental
- ◆ **12** Vierwaldstättersee
- ◆ **13** Glarnerland
- ◆ **14** Davos – Arosa
- ◆ **15** Unterengadin
- ◆ **16** Lausanne – Vallée de Joux
- ◆ **17** Gruyère
- ◆ **18** Grand-St-Bernard – Dents du Midi
- ◆ **19** Val d'Anniviers – Val d'Hérens
- ◆ **20** Zermatt – Saas-Fee
- ◆ **21** Gex
- ◆ **22** Monthey
- ◆ **23** Villars-s.-U. Les Diablerets
- ◆ **24** St. Maurice
- ◆ **25** Montreux
- ◆ **26** Vevey
- ◆ **27** Thonon-les-Bains
- ◆ **28** Annemasse
- ◆ **29** Genève
- ◆ **30** Meyrin
- ◆ **31** La Chaux-de-Fonds
- ◆ **32** Le Locle
- ◆ **33** Bienne
- ◆ **34** Aletsch – Goms
- ◆ **35** Tessin Nord/Sopraceneri
- ◆ **36** Splügen – San Bernardino
- ◆ **37** Oberengadin
- ◆ **38** Tessin Süd/Sottoceneri
- ◆ **39** Sarganserland
- ◆ **40** Fribourg
- ◆ **41** Crans-Montana
- ◆ **42** Heidiland

WANDERKARTEN / CARTES DE RANDONNÉES PÉDESTRES



BERN / BERNE

9 Bern
Berne

1:60 000

CHF 26.80

ISBN 978-3-259-00808-9



9 783259 008089

10 Emmental
Emmental

1:60 000

CHF 26.80

ISBN 978-3-259-00897-3



9 783259 008973

17 Simmental - Saanenland
Simmental - Saanenland

1:60 000

CHF 26.80

ISBN 978-3-259-00806-5



9 783259 008065

18 Jungfrau Region
Région Jungfrau

1:60 000

CHF 26.80

ISBN 978-3-259-00886-7



9 783259 008867



**28 Oberengadin
Haute-Engadine**

1:60 000

CHF 26.80

ISBN 978-3-259-00887-4



9 783259 008874

GRAUBÜNDEN / GRISONS

**13 Davos – Arosa
Davos – Arosa**

1:60 000

CHF 26.80

ISBN 978-3-259-00816-4



9 783259 008164

**14 Unterengadin
Basse-Engadine**

1:60 000

CHF 26.80

ISBN 978-3-259-00892-8



9 783259 008928

**20 Surselva – Valsertal
Surselva – Vallée de Vals**

1:60 000

CHF 26.80

ISBN 978-3-259-00817-1



9 783259 008171

**27 Splügen – San Bernardino
Splügen – San Bernardino**

1:60 000


CHF 26.80

ISBN 978-3-259-00818-8



9 783259 008188

WANDERKARTEN / CARTES DE RANDONNÉES PÉDESTRES



WALLIS / VALAIS

22 Grand St. Bernard – Dents du Midi
Grand St. Bernard – Dents du Midi

1:60 000

CHF 26.80

ISBN 978-3-259-00828-7



9 783259 008287

23 Val d'Anniviers – Val d'Hérens
Val d'Anniviers – Val d'Hérens

1:60 000

CHF 26.80

ISBN 978-3-259-00826-3



9 783259 008263

24 Zermatt – Saas Fee
Zermatt – Saas Fee


1:60 000

CHF 26.80

ISBN 978-3-259-00888-1



9 783259 008881



ZENTRALSCHWEIZ / SUISSE CENTRALE

25 Aletsch – Goms
Aletsch – Conches

1:60 000

CHF 26.80

ISBN 978-3-259-00827-0



9 783259 008270

32 Crans-Montana
Crans-Montana

1:60 000

CHF 26.80

ISBN 978-3-259-00820-1



9 783259 008201

11 Vierwaldstättersee
Lac des Quatre-Cantons

1:60 000

CHF 26.80

ISBN 978-3-259-00898-0



9 783259 008980

19 Gotthard
Saint-Gothard

1:60 000

CHF 26.80

ISBN 978-3-259-00893-5



9 783259 008935



TESSIN

26 Ticino – Sopraceneri
Tessin – Sopraceneri

1:60 000

CHF 26.80

ISBN 978-3-259-00891-1



9 783259 008911

29 Ticino – Sottoceneri
Tessin – Sottoceneri

1:60 000

CHF 26.80

ISBN 978-3-259-00889-8



9 783259 008898

WESTSCHWEIZ/SUISSE ROMANDE

16 Gruyère – Moléson-La Broye
Gruyère – Moléson-La Broye

1:60 000

CHF 26.80

ISBN 978-3-259-00875-1



9 783259 008751

21 Genf
Genève

1:60 000

CHF 26.80

ISBN 978-3-259-00876-8



9 783259 008768

31 Freiburg
Fribourg

1:60 000


CHF 26.80

ISBN 978-3-259-00819-5



9 783259 008195

WANDERKARTEN / CARTES DE RANDONNÉES PÉDESTRES



JURA

3 Jura (Freiberge - Ajoie)
Jura (Franches-Montagnes - Ajoie)

1:60 000

CHF 26.80

ISBN 978-3-259-00879-9



9 783259 008799

4 Basel (Basel-Landschaft)
Bâle (Bâle-Campagne)

1:60 000

CHF 26.80

ISBN 978-3-259-00880-5



9 783259 008805

8 Neuchâtel (Val de Travers - Val de Ruz)
Neuchâtel (Val de Travers - Val de Ruz)

1:60 000

CHF 26.80

ISBN 978-3-259-00878-2



9 783259 008782

15 Lausanne - Vallée de Joux
Lausanne - Vallée de Joux

1:60 000

CHF 26.80

ISBN 978-3-259-00899-7



9 783259 008997

NORDWEST-SCHWEIZ SUISSE DU NORD-OUEST

5 Aargau
Argovie


1:60 000

CHF 26.80

ISBN 978-3-259-00807-2



9 783259 008072



INTERNATIONAL

Allgäuer Alpen Allgäuer Alpen

1:50 000

CHF 14.80

ISBN 978-3-259-00919-2



9 783259 009192

Bregenzerwald Bregenzerwald

1:50 000

CHF 14.80

ISBN 978-3-259-00921-5



9 783259 009215

Lago di Como – Lago di Lugano Lac de Côme – Lac de Lugano

1:50 000

CHF 14.80

ISBN 978-3-259-00912-3



9 783259 009123

Meran und Umgebung Meran et environs

1:50 000

CHF 14.80

ISBN 978-3-259-00922-2



9 783259 009222

Pitztal – Ötztal – Sölden Pitztal – Ötztal – Sölden

1:50 000

CHF 14.80

ISBN 978-3-259-00916-1



9 783259 009161

Schwarzwald Süd Forêt Noire du Sud

1:75 000

CHF 14.80

ISBN 978-3-259-00915-4



9 783259 009154

OSTSCHWEIZ/SUISSE CENTRALE

1 Schaffhausen – Winterthur Schaffhouse – Winterthour

1:60 000

CHF 26.80

ISBN 978-3-259-00877-5



9 783259 008775

2 Bodensee Lac de Constance

1:60 000

CHF 26.80

ISBN 978-3-259-00866-9



9 783259 008669

7 St.Gallen – Appenzellerland St-Gall – Pays d'Appenzell

1:60 000

CHF 26.80

ISBN 978-3-259-00895-9



9 783259 008959

6 Zürich Zurich

1:60 000

CHF 26.80

ISBN 978-3-259-00894-2



9 783259 008942

12 Glarnerland Pays de Glaris

1:60 000

CHF 26.80

ISBN 978-3-259-00896-6



9 783259 008966

30 Sarganserland Pays de Sargans

1:60 000

CHF 26.80

ISBN 978-3-259-00810-2



9 783259 008102

33 Heidiland mit UNESCO- Welterbe, Tektonikarena Sardona/avec le haut lieu tectonique Sardona

1:50 000

CHF 26.80

ISBN 978-3-259-00829-4



9 783259 008294

VELOKARTEN / CARTES CYCLISTES

Veloland Schweiz

Die beliebten VCS-Velokarten von Kümmerly+Frey vermitteln alle wichtigen Informationen, die sich Radfahrerinnen und Radfahrer vor und während der Fahrt wünschen: Steigungen, Höhendifferenzen, Strassenbeläge, Verkehrsaufkommen...

Kantonale und nationale Velowege (Veloland Schweiz) und Mountainbike-Strecken sind speziell gekennzeichnet. Jede Karte mit nützlichen Zusatzinformationen: Sehenswürdigkeiten, Unterkunft und Verpflegung.


Karten mit Index und Anfahrtskarte der Region, wasser- und reissfest.

La Suisse à vélo

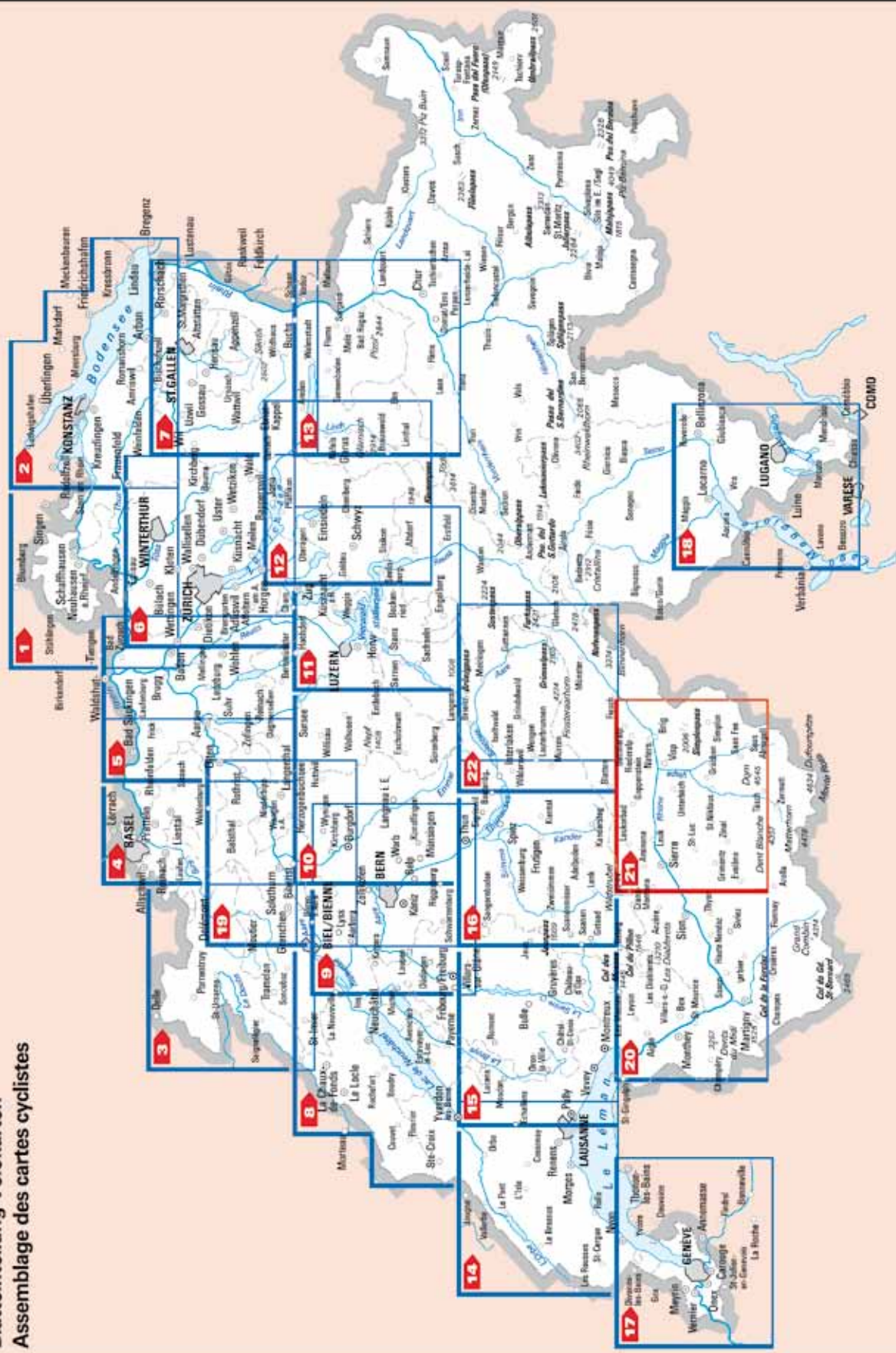
Les populaires guides des itinéraires ATE Kümmerly+Frey donnent toutes les informations importantes que les cyclistes veulent connaître avant et pendant le trajet: déclivité, dénivellation, revêtement des routes, densité du trafic...

Les pistes cyclables cantonales et nationales (La Suisse à vélo) ainsi que les itinéraires VTT sont spécialement stipulés. Chaque carte contient des informations complémentaires utiles: curiosités, logement et restaurants.

Cartes avec index complet et plan d'accès à la région, imperméables et indéchirables.




**Blatteinteilung Velokarten
Assemblage des cartes cyclistes**



- 1** Schaffhausen – Winterthur
- 2** Bodensee – Thurgau
- 3** Jura
- 4** Basel
- 5** Aargau
- 6** Zürich
- 7** St. Gallen
- 8** Schwyz – Glarus
- 9** Sarganserland
- 10** Lausanne – Vallée de Joux
- 11** Neuchâtel – Fribourg
- 12** Region Bern
- 13** Emmental
- 14** Luzern – Vierwaldstättersee
- 15** Basel
- 16** Aargau
- 17** Zürich
- 18** St. Gallen
- 19** Schwyz – Glarus
- 20** Sarganserland
- 21** Lausanne – Vallée de Joux
- 22** Neuchâtel – Fribourg

VELOKARTEN / CARTES CYCLISTES



1 Schaffhausen – Winterthur Schaffhausen – Winterthour

1:60 000

CHF 28.80

ISBN 978-3-259-00540-8



9 783259 005408

2 Bodensee – Thurgau Lac de Constance – Thurgovie

1:60 000

CHF 28.80

ISBN 978-3-259-00519-4



9 783259 005194

3 Jura (Delsberg – Biel) Jura (Delémont – Bienne)

1:60 000

CHF 28.80

ISBN 978-3-259-00530-9



9 783259 005309

4 Basel (Basel-Landschaft) Bâle (Bâle-Campagne)

1:60 000

CHF 28.80

ISBN 978-3-259-00525-5



9 783259 005255

5 Aargau Argovie

1:60 000

CHF 28.80

ISBN 978-3-259-00548-4



9 783259 005484

6 Zürich Zurich

1:60 000

CHF 28.80

ISBN 978-3-259-00518-7



9 783259 005187

7 St.Gallen (Appenzell – Toggenburg) St-Gall (Appenzell – Toggenbourg)

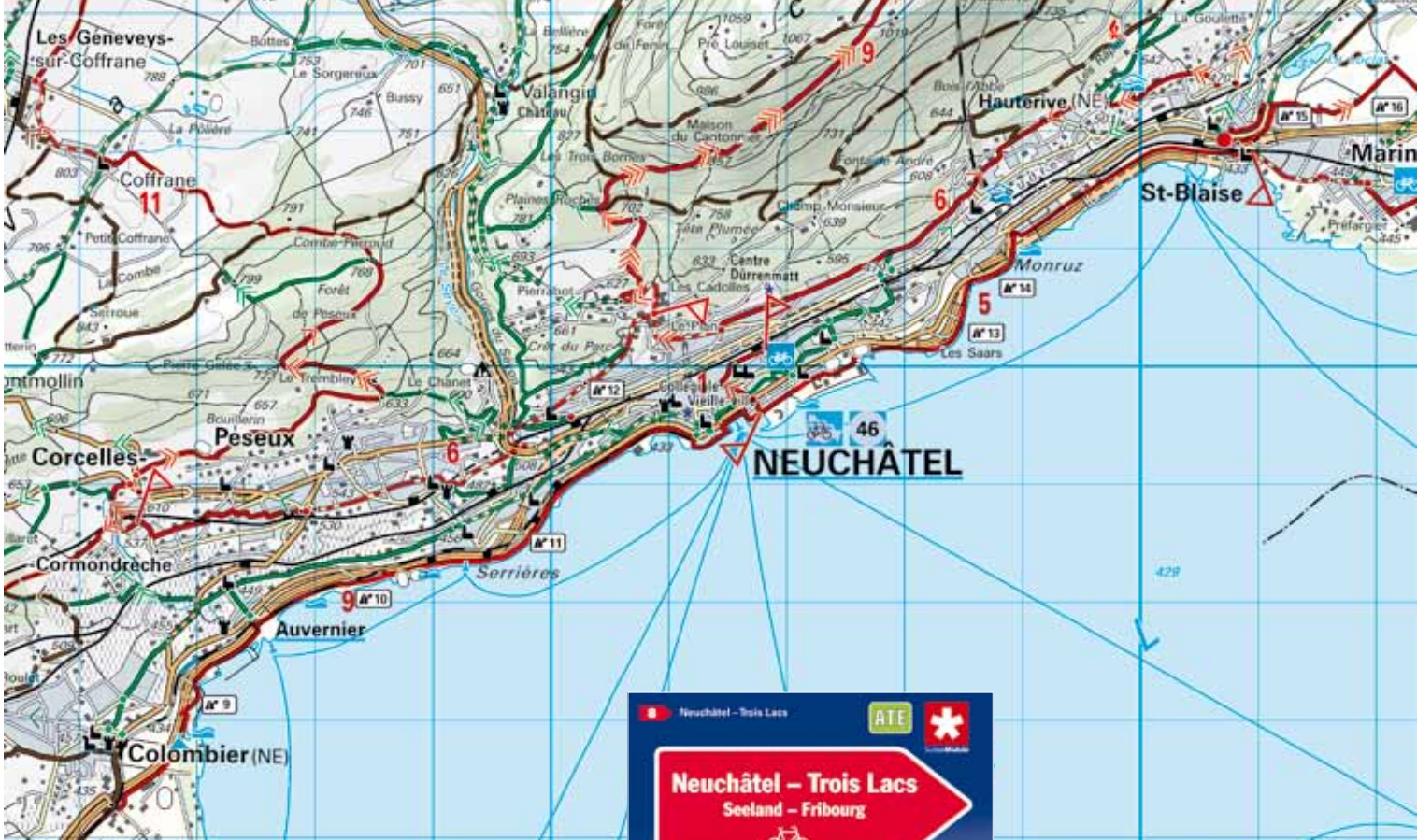
1:60 000

CHF 28.80

ISBN 978-3-259-00541-5



9 783259 005415



13 Sarganserland
(Walensee - Chur)
Sargans
(Lac de Walenstadt - Coire)

1:60 000

CHF 28.80

ISBN 978-3-259-00529-3



12 Schwyz - Glarus
(Sihlsee - Klausenpass)
Schwyz - Glarus
(Lac de Sihl - Col du Klausen)

1:60 000

CHF 28.80

ISBN 978-3-259-00542-2



8 Neuenburg - Drei Seen
(Seeland - Freiburg)
Neuchâtel - Trois Lacs
(Seeland - Fribourg)

1:60 000

CHF 28.80

ISBN 978-3-259-00526-2



9 Region Bern
Région Berne

1:60 000

CHF 28.80

ISBN 978-3-259-00524-8



10 Emmental
Emmental

1:60 000

CHF 28.80

ISBN 978-3-259-00528-6



11 Luzern - Vierwaldstättersee
Lucerne - Lac des
Quatre-Cantons




1:60 000

CHF 28.80

ISBN 978-3-259-00520-0



VELOKARTEN / CARTES CYCLISTES



14 Lausanne – Vallée de Joux
Lausanne – Vallée de Joux

1:60 000

CHF 28.80

ISBN 978-3-259-00521-7



9 783259 005217

15 Greyerzerland
(Montreux – Château-d'Oex)
Gruyère
(Montreux – Château-d'Oex)

1:60 000

CHF 28.80

ISBN 978-3-259-00527-9



9 783259 005279

16 Berner Oberland – Simmental
Oberland bernois – Simmental

1:60 000

CHF 28.80

ISBN 978-3-259-00543-9



9 783259 005439

17 Genf
Genève

1:60 000

CHF 28.80

ISBN 978-3-259-00546-0



9 783259 005460

18 Lugano – Locarno – Bellinzona
Lugano – Locarno – Bellinzona

1:60 000

CHF 28.80

ISBN 978-3-259-00545-3



9 783259 005453

19 Solothurn
Soleure




1:60 000

CHF 28.80

ISBN 978-3-259-00537-8



9 783259 005378



Schweiz
Suisse

1:301 000

CHF 19.80

ISBN 978-3-259-00533-0



9 783259 005330

20 Unterwalds - Sion
Bas-Valais - Sion

1:60 000

CHF 28.80

ISBN 978-3-259-00538-5



9 783259 005385

21 Rhônetal - Visp
Vallée du Rhône - Visp

1:60 000

CHF 28.80

ISBN 978-3-259-00539-2



9 783259 005392

22 Berner Oberland Ost - Goms
Oberland bernois Est - Goms

1:60 000

CHF 28.80

ISBN 978-3-259-00547-7



9 783259 005477

Elsass - Basel - Südschwarzwald
Alsace - Bâle - Forêt-Noire du Sud

1:100 000

CHF 19.80

ISBN 978-3-259-00532-3



9 783259 005323

OUTDOOR-KARTEN DEUTSCHLAND CARTES OUTDOOR ALLEMAGNE

Multifunktionale Karten

Wander-, Rad- und Skitourenkarten
im Massstab 1:35 000/1:50 000,
wasser- und reissfest.



1 Oberstorf – Kleinwalsertal

1:35 000

CHF 14.80

ISBN 978-3-259-00958-1



9 783259 009581



2 Füssen – Pfronten

1:35 000

CHF 14.80

ISBN 978-3-259-00950-5



9 783259 009505

5 Tegernsee – Schliersee

1:35 000

CHF 14.80

ISBN 978-3-259-00952-9



9 783259 009529

8 Berchtesgaden

1:35 000

CHF 14.80

ISBN 978-3-259-00954-3



9 783259 009543

14 Rügen

1:50 000

CHF 14.80

ISBN 978-3-259-00956-7



9 783259 009567

3 Garmisch – Partenkirchen Wettersteingebirge

1:35 000

CHF 14.80

ISBN 978-3-259-00951-2



9 783259 009512

7 Chiemsee

1:35 000

CHF 14.80

ISBN 978-3-259-00953-6



9 783259 009536

13 Fischland – Darss Kühlungsborn

1:50 000

CHF 14.80

ISBN 978-3-259-00955-0



9 783259 009550

15 Usedom

1:50 000

CHF 14.80


ISBN 978-3-259-00957-4



9 783259 009574

Cartes polyvalentes

Cartes de randonnées pédestres, cyclistes et itinéraires
pour le ski à l'échelle 1:35 000/1:50 000,
imperméables et indéchirables.



Blatteinteilung Wanderkarten Deutschland



- | | | |
|--|--|--|
| 1 Oberstdorf – Kleinwalsertal | 10 Kiel – Großer Plöner See | 19 Nationalpark Eifel – Ahrtal |
| 2 Füssen – Pfonten | 11 Fehmarn – Holsteinische Küste | 20 Hohe Eifel – Vulkaneifel |
| 3 Garmisch-Partenkirchen – Wettersteingebirge | 12 Lübeck – Wismar | 21 Untere Mosel |
| 4 Bad Tölz – Isarwinkel | 13 Fischland – Dar – Kühlungsborn | 22 Mittlere Mosel |
| 5 Tegernsee – Schliersee | 14 Rügen | 23 Rhön |
| 6 Rosenheim – Wendelstein | 15 Usedom | 24 Pfälzerwald |
| 7 Chiemsee | 16 Müritz | 25 Freiburg i.Br. – Kaiserstuhl |
| 8 Berchtesgaden | 17 Oberharz | 26 Hochschwarzwald – Feldberg |
| 9 Flensburg – Schleswig | 18 Elbsandsteingebirge | 27 Starnberger See – Ammersee |

PROMOTION

Präsentieren à la carte

Wir unterstützen den Handel aktiv mit verkaufsfördernden Promotionsartikeln.



Papier-Tragtasche
Sac en Papier
42x35x10 cm
9.10.301

Présentation à la carte

Nous apportons un grand soutien aux activités commerciales et proposons des articles promotionnels stimulant les ventes.

Velosattel-Hülle
House de protection
pour selle de vélo
9.10.327



Geolino®
Post-it
9.10.316



Stopper
«Neu Nouveau Nuovo New»
9,5 x 16,5 cm
9.10.091



Autokissen «Geolino®»
Coussin pour voiture «Geolino®»
Für Sonderaktionen
Pour actions spéciales
40x30x6 cm
9.10.306



Stopper
«Waterproof»
9 x 19 cm
9.10.094



Eiskratzer Geolino®
Gratte-glace Geolino®
11,5x10,5 cm
9.10.309



Teppich
Tapis
«Welcome to the K+F Map World»
90 x 60 cm
9.10.300



**Verkaufsbox «CH»
Sabot de vente «CH»**
10 Ex.
13,5x38x12,5 cm
9.10.144



**Verkaufsbox «Velokarten»
Sabot de vente «Cartes cyclistes»**
10 Ex.
21x28x7 cm
9.10.146

**Snackbox
Boîte pour pique-nique**
135x17x7 cm
9.10.324



**Verkaufsbox «Wanderkarten»
Sabot de vente «Cartes de randonnées pédestres»**
10 Ex.
21x28x7 cm
9.10.145

**Rollrucksack
Sac à dos à capacité variable**
34x62/48x14,5 cm
9.10.318



**Distotimer Wanderkarten
Distotimer Cartes de randonnées pédestres**
15x5 cm
9.10.322



**Distotimer Velokarten
Distotimer Cartes cyclistes**
15x5 cm
9.10.323



**Elch-Kissen
Coussin élan**
38x38 cm
9.10.319

**Memory- und Puzzle-Spiel
Jeu de mémoire et puzzle**
9.10.308



**Stopper
«Swiss Quality Cartography»**
9,5x21 cm
9.10.090



**Velo Snap Wrap
Vélo Snap Wrap**
40x4,6 cm
9.10.310



Atlantenkorb für Drehständer
Corbeille pour atlas pour tourniquet
 «SK/SL»
 3-5 Ex.
 9.10.202



Wandhänger
Présentoir mural
 2-reihig/2 rangées
 133x30x8 cm
 50 Ex.
 9.11.001



Drehständer
Tourniquet
 «SL»
 Ø 53x188 cm
 270 Ex.
 9.10.201



Drehständer
Tourniquet
 «SK»
 Ø 53x188 cm
 195 Ex.
 9.10.200



Wandhänger
Présentoir mural
 1-reihig/1 rangée
 133x16x8 cm
 25 Ex.
 9.11.002



Multifunktions-Ständer
Présentoir multifonctionnel
 55x160x50 cm
 90 Karten/4 Atlanten
 90 cartes/4 atlas
 9.11.200



**Teleskopständer
Présentoir télescopique**

«A»
130,5 x 156 x 52 cm
336 Karten/cartes
(8 Elemente/éléments)
6 Atlanten/atlas (1 Atlanten-
korb/corbille pour atlas)
9.10.204



**Wandgitter mit
6 Anhängetagen,
rechts offen**

**Grille avec
6 éléments, ouvert
à droite**
39 x 152 cm
90 Ex.
1x 9.11.006
6x 9.11.008



**Wandgitter mit
6 Anhängetagen,
links offen**

**Grille avec
6 éléments, ouvert
à gauche**
39 x 152 cm
90 Ex.
1x 9.11.006
6x 9.11.009

**Wandgitter nach Mass auf Anfrage
Grille sur mesure sur demande**



**Wandgitter mit 12 Anhängetagen,
rechts offen**

**Grille avec 12 éléments,
ouvert à droite**
74 x 152 cm
180 Ex.
1x 9.11.005
12x 9.11.008



**Wandgitter mit 12 Anhängetagen,
links offen**

**Grille avec 12 éléments,
ouvert à gauche**
74 x 152 cm
180 Ex.
1x 9.11.005
12x 9.11.009

INDEX DEUTSCH

A

- Afrika politisch**
1:12 000 000 Poster
- Afrika politisch**
1:12 000 000 Kontinentkarte
- Aletsch – Goms**
1:60000 Wanderkarte No. 25
- Allgäuer Alpen**
1:50 000 Wanderkarte
- Alpenstrassen**
1:700 000 Strassenkarte
- Aargau**
1:60 000 Velokarte No. 5
- Aargau**
1:60 000 Wanderkarte No. 5
- Asien politisch**
1:12 000 000 Poster
- Asien politisch**
1:12 000 000 Kontinentkarte
- Australien politisch**
1:4 000 000 Poster
- Australien politisch**
1:4 000 000 Kontinentkarte

B

- Basel (Basel-Landschaft)**
1:60 000 Velokarte No.4
- Basel** 1:16 000 Stadtplan
- Basel – Aargau**
1:25 000 MagicMap DVD
- Basel (Basel-Landschaft)**
1:60 000 Wanderkarte No. 4
- Bern** 1:12 500 Stadtplan
- Bern**
1:60 000 Wanderkarte No. 9
- Bern** 1:25 000 MagicMap DVD
- Bern Region**
1:60 000 Velokarte No. 9
- Berner Oberland**
1:120 000 Holiday map
- Berner Oberland**
1:60 000 Velokarte No. 16
- Berner Oberland Ost – Goms**
1:60 000 Velokarte No. 22
- Berner Oberland**
1:25 000 MagicMap DVD
- Bodensee – St.Gallen – Appenzell**
1:25 000 MagicMap DVD
- Bodensee – Thurgau**
1:60 000 Velokarte No. 2
- Bodensee**
1:60 000 Wanderkarte No. 2
- Bregenzerwald**
1:50 000 Wanderkarte
- Crans-Montana**
1:60 000 Wanderkarte No. 32
- Dänemark** 1:300 000 Strassenkarte **9**
- Dänemark** 1:190 000 Regionalkarten **25**
- No. 1 Mitte/Nord-Jütland (Århus – Aalborg) **25**
- No. 2 Mitte/Süd-Jütland, Fünen (Esbjerg – Odense) **25**

D

- No. 3 Seeland und Inseln (København – Bornholm) **25**
- Davos – Arosa**
1:60 000 Wanderkarte No.13 **34**
- Deutschland**
1:800 000 Rail Travel Map **30**
- Deutschland**
1:800 000 Rail Travel Map, Poster **56**
- Deutschland** 1:275 000 Regionalkarten **18 – 19**
- No. 1 Deutsche Nordseeküste (Bremen – Hamburg) **18**
- No. 2 Deutsche Ostseeküste (Hamburg – Berlin) **18**
- No. 3 Nordrhein-Westfalen (Köln – Ruhrgebiet) **18**
- No. 4 Berlin – Brandenburg (Sachsen-Anhalt) **18**
- No. 5 Hessen – Rheinland-Pfalz (Saarland – Frankfurt a.M.) **19**
- No. 6 Sachsen – Thüringen Bayern (Nord) **19**
- No. 7 Baden – Württemberg (Stuttgart – Schwarzwald) **19**
- No. 8 Bayern Süd (München – Oberbayern) **19**
- Deutschland Outdoor-Karten** **66**
- No. 1 Oberstorf – Kleinwalsertal 1:35 000 **66**
- No. 2 Füssen – Pffronten 1:35 000 **66**
- No. 3 Garmisch – Partenkirchen Wettersteingebirge 1:35 000 **66**
- No. 5 Tegernsee – Schliersee 1:35 000 **66**
- No. 7 Chiemsee 1:35 000 **66**
- No. 8 Berchtesgaden 1:35 000 **66**
- No. 13 Fischland – Darss Kühlungsborn 1:50 000 **66**
- No. 14 Rügen 1:50 000 **66**
- No. 15 Usedom 1:50 000 **66**
- Deutschland – Schwarzwald – Bodensee** 1:200 000 Strassenkarte **9**
- Deutschland Doppelkarte** 1:500 000 Strassenkarte **9**
- Deutschland Nord** 1:500 000 Strassenkarte **9**
- Deutschland** 1:800 000 Strassenkarte **9**
- Deutschland Süd** 1:500 000 Strassenkarte **9**
- Digitale Wanderkarten** **50 – 51**
- No. 1 Zürich – Schaffhausen **50**
- No. 2 Vierwaldstättersee (Zentralschweiz) **50**
- No. 3 Berner Oberland Ost (Jungfrau – Obergoms) **50**
- No. 4 Gotthard (7 Alpenpässe) **50**
- No. 5 Engadin (Davos – Poschiavo) **50**
- No. 6 Ticino **51**
- No. 7 Oberwallis **51**
- No. 8 Lac Léman (Genève – Waadt) **51**
- No. 9 Drei Seen **51**
- No. 10 Aargau **51**

E

- Elsass – Basel – Südschwarzwald** 1:100 000 Velokarte **55**
- Elsass – Vogesen**
1:200 000 Strassenkarte **20**
- Emmental Napf – Entlebuch**
1:60 000 Wanderkarte No.10 **54**
- Emmental** 1:60 000 Velokarte No.10 **63**
- Estland** 1:325 000 Strassenkarte **10**
- EuroAtlas** 1:900 000 **28**
- Europa Fernverkehrsstrassen**
1:3 600 000 Strassenkarte **13**
- Europa physikalisch**
1:4 500 000 Poster **34**
- Europa physikalisch**
1:4 500 000 Kontinentkarte **31**
- Europa politisch** 1:4 500 000 Poster **34**
- Europa politisch**
1:4 500 000 Kontinentkarte **31**
- Europa** 1:10 000 000 Schreibunterlage **41**
- Europa** 1:5 000 000 Railmap **40**
- Europa** 1:5 000 000 Railmap, Poster **34**

F

- Finnland** 1:800 000/1:900 000 Strassenkarte **10**
- Frankreich Doppelkarte**
1:600 000 Strassenkarte **10**
- Frankreich Nord**
1:600 000 Strassenkarte **10**
- Frankreich**
1:800 000 Strassenkarte **10**
- Frankreich Süd**
1:600 000 Strassenkarte **10**
- Frankreich** 1:180 000 Regionalkarten **20 – 22**
- No. 1 Bretagne **20**
- No. 2 Normandie – Calvados **20**
- No. 3 Loire-Atlantik – Loiretal **20**
- No. 4 Poitou – Charentes – Cognac **20**
- No. 5 Bordeaux – Aquitanien **21**
- No. 6 Midi-Pyrenäen **21**
- No. 7 Paris – Pas-de-Calais **21**
- No. 8 Loire **21**
- No. 9 Auvergne – Zentralmassiv **22**
- No.10 Languedoc-Roussillon **22**
- No.11 Champagne – Ardennen **22**
- No.12 Elsass – Lothringen **22**
- No.13 Burgund – Jura **22**
- No.14 Rhône-Alpes – Savoyen **22**
- No.15 Provence – Côte d'Azur **22**
- No.16 Korsika **22**
- Frankreich** 1:800 000 Rail Travel Map **40**
- Frankreich** 1:800 000 Rail Travel Map, Poster **34**
- Freiburg**
1:60 000 Wanderkarte No.31 **57**

G

- Gardasee** 1:50 000 Holiday map **43**
- Gault Millau Schweiz** **4**

- Genf** 1:11 500 Stadtplan **26**
- Genf** 1:60 000 Velokarte No.17 **64**
- Genf** 1:60 000 Wanderkarte No.21 **57**
- Glarnerland**
1:60 000 Wanderkarte No. 12 **59**
- Gotthard (Grimsel – Susten – Oberalp)** 1:60 000 Wanderkarte No.19 **56**
- Gotthard – Bündner Oberland**
1:25 000 MagicMap DVD **46**
- Gran Canaria**
1:50 000 Holiday map **42**
- Grand St-Bernard – Dents du Midi, Les Diablerets**
1:60 000 Wanderkarte No.22 **56**
- Graubünden** 1:120 000 Holiday map **42**
- Graubünden Wanderwelt** **44**
- Greyerz (Molésou – La Broye – Pays d'Enhaut – Leysin)**
1:60 000 Wanderkarte No. 16 **57**
- Greyerzerland (Montreux – Château-d'Oex)** 1:60 000 Velokarte **64**
- Griechenland**
1:700 000 Strassenkarte No.15 **10**
- Grossbritannien**
1:800 000 Strassenkarte **10**
- Grossbritannien**
Südwest-England 1:300 000 **17**
- Grossbritannien**
Südost-England 1:300 000 **17**
- Grossbritannien**
Schottland 1:275 000 **17**
- Heidiland mit UNESCO-Welterbe Tektonikarena Sardona**
Wanderkarte 1:50 000 No. 33 **59**
- Irland** 1:300 000 Strassenkarte **11**
- Italien** 1:250 000 Atlas **28**
- Italien Doppelkarte**
1:650 000 Strassenkarte **11**
- Italien Nord**
1:650 000 Strassenkarte **11**
- Italien** 1:800 000 Strassenkarte **11**
- Italien Süd** 1:650 000 Strassenkarte **11**
- Italien** 1:200 000 Regionalkarten **14 – 16**
- No. 1 Aostatal – Piemont **14**
- No. 2 Lombardei **14**
- No. 3 Trentino – Südtirol **14**
- No. 4 Venetien **14**
- No. 5 Friaul – Julisch Venetien **15**
- No. 6 Ligurien **15**
- No. 7 Emilia – Romagna **15**
- No. 8 Toskana **15**
- No. 9 Umbrien – Marken **16**
- No. 10 Latium – Rom **16**
- No. 11 Abruzzen – Molise **16**
- No. 12 Kampania – Basilicata **16**
- No. 13 Apulien **16**
- No. 14 Kalabrien **16**
- No. 15 Sizilien **16**
- No. 16 Sardinien **16**
- Italien** 1:800 000 Rail Travel Map **40**

Italien 1:800 000 Rail Travel Map, Poster	34	Nordamerika politisch 1:8 000 000 Kontinentkarte	31	No. 6 Nord-Schweden (Nord) (Luleå – Kiruna – Narvik) 1:400 000	24	Tessin 1:25 000 MagicMap DVD	45
J		Norwegen 1:800 000/1:900 000 Strassenkarte	12	Schweiz – Strassen- und Städteplanatlas 1:301 000	28	Tessin – Sopraceneri 1:60 000 Wanderkarte No.26	57
Jungfrau Region 1:60 000 Wanderkarte No.18	54	Norwegen 1:335 000 Regionalkarten	23	Schweiz ACS 1:275 000 Strassenkarte	8	Tessin – Sottoceneri 1:60 000 Wanderkarte No.29	57
Jura Delsberg – Biel 1:60 000 Velokarte No.3	62	No. 1 Süd-Norwegen (Oslo – Stavanger – Bergen)	23	Schweiz Brevier deutsch, französisch, italienisch, englisch, spanisch, portugiesisch, chinesisch, japanisch	29	Tessin Wanderwelt	44
Jura Freiberge – Ajoie 1:60 000 Wanderkarte No.3	58	No. 2 Mittel-Norwegen (Oslo – Bergen – Ålesund)	23	Schweiz Büro- und Organisationskarte 1:275 000 Poster	35	Tschechische Republik 1:500 000 Strassenkarte	13
Jura Wanderwelt	44	No. 3 Mittel-Norwegen (Ålesund – Trondheim – Namsos)	23	Schweiz Freizeitkarte 1:275 000 SchweizMobil	44	U	
Jura – Bielersee 1:25 000 MagicMap DVD	46	No. 4 Mittel-Norwegen (Lofoten – Narvik – Brønnøysund) 1:400 000	23	Schweiz TCS 1:301 000 Poster	35	Ungarn 1:500 000 Strassenkarten	13
		No. 5 Nord-Norwegen (Tromsø – Nordkapp – Kirkenes) 1:400 000	23	Schweiz Kunststoffrelief	41	Unterengadin – Mittelbünden 1:25 000 MagicMap DVD	45
K				Schweiz 1:600 000 politische Karte	40	Unterengadin 1:60 000 Wanderkarte No.14	55
Kinderweltkarte Magnettafel	38	O		Schweiz 1:260 000 Postleitzahlenkarte	40	Unterwalis – Sion 1:60 000 Velokarte No.20	65
Kinderweltkarte Malbuch	39	Oberengadin 1:25 000 MagicMap DVD	45	Schweiz Postleitzahlenkarte 1:260 000 Poster	35	Val d'Anniviers – Val d'Hérens Wanderkarte No.23 1:60 000	56
Kinderweltkarte Notizblock	39	Oberengadin 1:60 000 Wanderkarte No.28	55	Schweiz 1:600 000 Schreibunterlage	41	Vierwaldstättersee 1:60 000 Wanderkarte No.11	56
Kinderweltkarte Poster	36	Oberwallis 1:25 000 MagicMap DVD	46	Schweiz TCS 1:301 000 Strassenkarte	8	W	
Kinderweltkarte Puzzle 100-teilig	38	Österreich (Salzburg Süd – Tirol – Osttirol) 1:150 000 Strassenkarte	12	Schweiz Wanderwelt	44	Wallis 1:120 000 Holiday map	43
Kinderweltkarte Schreibunterlage	36	Österreich (Vorarlberg – Tirol – Südtirol) 1:150 000 Strassenkarte	12	Schweiz, Büro- und Organisationskarte 1:275 000	40	Wallis Wanderwelt	44
Kinderkarten Schweiz Poster deutsch, französisch, italienisch	37	Österreich 1:500 000 Strassenkarte	12	Schweiz, Die offizielle Karte des öffentlichen Verkehrs 1:275 000	40	Weltkarte Illustriert	36
Kinderweltkarte Von Punkt zu Punkt	38			Schweiz Kunststoffrelief mit Holzrahmen	41	Welt physikalisch 1:20 000 000 Poster 3 Blätter nicht geklebt	35
Kreta 1:140 000 Holiday map	43	P		Schweiz Kunststoffrelief mit Holzrahmen weiss lackiert	41	Welt physikalisch 1:20 000 000 Poster 3 Blätter geklebt	35
Kroatische Küste 1:250 000 Strassenkarte	11	Pitztal – Ötztal – Sölden 1:50 000 Wanderkarte	59	Schweiz 1:301 000 Velokarte	65	Welt physikalisch 1:23 000 000 Poster	35
		Pockerspiel Play Switzerland	39	Schweiz 1:301 000 Wanderkarte	52	Welt physikalisch 1:23 000 000 Weltkarte	32
L		Polen 1:650 000 Strassenkarte	13	Schwyz – Glarus 1:60 000 Velokarte No.12	63	Welt physikalisch 1:30 000 000 Poster	35
Lago di Como – Lago di Lugano 1:50 000 Holiday map	59	R		Simmental – Saanenland	54	Welt physikalisch 1:30 000 000 Weltkarte	32
Lago Maggiore – Lago di Varese 1:50 000 Holiday map	43	Rhôneal - Visp 1:60 000 Velokarte No. 21	65	Kandertal – Frutigland 1:60 000 Wanderkarte No.17	13	Welt physikalisch 1:50 000 000 Poster	33
Lausanne – Vallée de Joux 1:60 000 Velokarte No.14	64	S		Slowenien – Kroatien – Bosnien-Herzegowina 1:500 000 Strassenkarte	64	Welt physikalisch 1:50 000 000 Weltkarte	35
Lausanne – Vallée de Joux 1:60 000 Wanderkarte No.15	58	Sarganserland 1:60 000 Wanderkarte No.30	59	Solothurn 1:600 000 Velokarte No.19	13	Welt politisch 1:23 000 000 Poster	35
Lausanne 1:10 000 Stadtplan	26	Sarganserland (Walensee – Chur) 1:60 000 Velokarte No.13	63	Spanien – Portugal 1:800 000 Strassenkarte	55	Welt politisch 1:23 000 000 Weltkarte	32
Lettland 1:325 000 Strassenkarte	11	Schaffhausen – Winterthur 1:60 000 Velokarte No.1	62	Splügen – San Bernardino 1:60 000 Wanderkarte No.27	62	Welt politisch 1:27 Mio. Poster in ovalen Format	36
Litauen 1:325 000 Strassenkarte	12	Schaffhausen – Winterthur 1:60 000 Wanderkarte No.1	59	St. Gallen (Appenzell – Toggenburg) 1:60 000 Velokarte No.7	59	Welt politisch 1:30 000 000 Poster	35
Lugano – Locarno – Bellinzona 1:60 000 Velokarte No.18	64	Schwarzwald Süd 1:75 000 Wanderkarte	59	St. Gallen – Appenzellerland 1:60 000 Wanderkarte No.7	27	Welt politisch 1:30 000 000 Weltkarte	32
Lugano 1:13 000 Stadtplan	27	Schweden 1:800 000/1:900 000 Strassenkarte	13	St. Gallen 1:12 000 Stadtplan	35	Welt politisch 1:50 000 000 Poster	35
Luzern – Vierwaldstättersee 1:60 000 Velokarte No.11	63	Schweden 1:250 000 Regionalkarten	24	Südamerika politisch 1:8 000 000 Kontinentkarte	13	Welt politisch 1:50 000 000 Weltkarte	33
Luzern – Vierwaldstättersee 1:25 000 MagicMap DVD	46	No. 1 Süd-Schweden (Süd) (Malmö – Växjö – Kalmar)	24	Südamerika politisch 1:8 000 000 Kontinentkarte	31	Welt 1:50 000 000 Schreibunterlage	41
Luzern 1:10 000 Stadtplan	27	No. 2 Süd-Schweden (West) (Göteborg – Karlstad)	24	Südsandinavien 1:850 000 Strassenkarte	13		
		No. 3 Süd-Schweden (Ost) (Stockholm – Gotland)	24	Surselva Valsertal 1:60 000 Wanderkarte No.20	55	Z	
M		No. 4 Mittel-Schweden (Gävle – Sundsvall – Mora)	24	Switzerland, Top of deutsch, französisch, italienisch, englisch	44	Zeitzonekarte Poster	35
Madeira 1:50 000 Holiday map	43	No. 5 Nord-Schweden (Süd) (Östersund – Umeå – Luleå) 1:400 000	24	T		Zermatt – Saas Fee 1:60 000 Wanderkarte No.24	56
Mallorca 1:75 000 Holiday map	43			Teneriffa 1:50 000 Holiday map	43	Zürich 1:25 000 MagicMap DVD	45
Meran und Umgebung 1:50 000 Wanderkarte	49			Tessin 1:120 000 Holiday map	42	Zürich 1:16 000 Stadtplan	27
						Zürich 1:60 000 Velokarte No.6	62
						Zürich 1:60 000 Wanderkarte No.6	59

INDEX FRANÇAIS

A		Argovie 58	No. 2 Centre – Jylland du Sud 25	France 37
Afrique politique 30	1:12 000 000 Carte des continents	Asie politique 30	No. 3 Sjælland et îles, 25	Fribourg 57
Afrique politique 34	1:12 000 000 Poster	Asie politique 1:12 000 000 Poster 34	København – Bornholm	Fuseaux horaires Poster 35
Aletsch – Conches 56	1:60000 Carte pédestre No.25	Australie politique 30	Davos – Arosa 1:60 000 Carte pédestre No.13	
Allemagne – Forêt-Noire – Lac de Constance 9	1:200 000 Carte routière	Australie politique 1:4 000 000 Carte des continents	E	G
Allemagne 1:800 000 Carte routière 9		Australie politique 1:4 000 000 Poster	Emmental 1:60 000 Carte cycliste No.10	Genève 1:11 500 Plan de ville 26
Allemagne Double carte 9	1:500 000 Carte routière	Autriche 1:500 000 Carte routière 12	Emmental, Napf – Entlebuch 1:60 000 Carte pédestre No.10	Genève 1:60 000 Carte cycliste No.17 64
Allemagne du Nord 9	1:500 000 Carte routière	Autriche (Salzbourg Sud – Tyrol – Tyrol oriental) 1:150 000 Carte routière 12	Espagne – Portugal 1:800 000 Carte routière	Genève 1:60 000 Carte pédestre No.21 57
Allemagne 18 – 19	1:275 000 Cartes régionales	Autriche (Vorarlberg – Tyrol – Tyrol du Sud) 1:150 000 Carte routière 12	Estonie 1:325 000 Carte routière	Grande Canarie 1:50 000 Holiday map 42
No. 1 Deutsche Nordseeküste (Brême – Hambourg) 18		B	EuroAtlas 1:900 000	Grande-Bretagne 1:800 000 Carte routière 10
No. 2 Deutsche Ostseeküste (Hambourg – Berlin) 18		Bâle (Bâle-Campagne) 1:60 000 Carte pédestre No. 4 58	Europe physique 1:4 500 000 Poster	Grande-Bretagne Angleterre du Sud-Ouest 1:300 000 34
No. 3 Nordrhein-Westfalen (Cologne – Région de la Ruhr) 18		Bâle (Bâle-Campagne) 1:60 000 Carte cycliste No. 4 62	Europe physique 1:4 500 000 Carte des continents	Grande-Bretagne Angleterre du Sud-Est 1:300 000 17
No. 4 Berlin – Brandebourg (Sachsen-Anhalt) 18		Bâle – Argovie 1:25 000 MagicMap DVD 46	Europe politique 1:4 500 000 Carte des continents	Grande-Bretagne Ecosse 1:275 000 17
No. 5 Hessen – Rheinland-Pfalz (Saarland – Francfort) 19		Bâle 1:16 000 Plan de ville 26	Europe politique 1:4 500 000 Poster	Grand St-Bernard – Dents du Midi – Les Diablerets 1:60 000 Carte pédestre No.22 56
No. 6 Sachsen – Thüringen Bavière (Nord) 19		Bas-Valais – Sion 1:60 000 Carte cycliste No. 20 65	Europe (grands axes routiers) 1:3 600 000 Carte routière	Grèce 1:700 000 Carte routière 13
No. 7 Baden Württemberg (Stuttgart – Forêt-Noire) 19		Basse-Engadine 1:60 000 Carte pédestre No. 14 55	Europe 1:10 000 000 Sous-main	Gruyère (Montreux – Château d'Oex) 1:60 000 Carte cycliste No.15 64
No. 8 Bavière Sud (Munich – Haute Bavière) 19		Basse-Engadine – Grisons (centre) 1:25 000 MagicMap DVD 45	Europe 1:5 000 000 Railmap	Grisons 1:120 000 Holiday map 42
Allemagne 1:800 000 Rail Travel Map 40		Berne 1:12 500 Plan de ville 26	Europe 1:5 000 000 Railmap, Poster 34	Gruyère (Molésion – La Broye – Pays d'Enhaut – Leysin) 1:60 000 Carte pédestre No.16 57
Allemagne 1:800 000 Rail Travel Map, Poster 34		Berne 1:60 000 Carte pédestre No. 9 54	F	H
Allemagne, Cartes Outdoor 66		Berne 1:25 000 MagicMap DVD 46	Finlande 1:800 000/1:900 000 Carte routière 10	Haute-Engadine 1:60 000 Carte pédestre No.28 55
No. 1 Oberstorf – Kleinwalsertal 1: 35 000 66		Berne Région 1:60 000 Carte cycliste No. 9 63	Forêt-Noire du Sud 1:75 000 Carte pédestre 59	Haute-Engadine 1:25 000 MagicMap DVD 45
No. 2 Füssen – Pfronten 1: 35 000 66		Bregenzerwald 1:50 000 Carte pédestre 59	France 1:800 000 Carte routière 10	Haut-Valais 1:25 000 MagicMap DVD 46
No. 3 Garmisch – Partenkirchen, Wettersteingebirge 1: 35 000 66		C	France 1:180 000 Cartes régionales 20 – 22	Heidiland avec le haut lieu tectonique Sardona 1:50 000 Carte pédestre No.33 59
No. 5 Tegernsee – Schliersee 1: 35 000 66		Cartes de randonnées pédestres digitales 50 – 51	No. 1 Bretagne 20	Hongrie 1:500 000 Carte routière 13
No. 7 Chiemsee 1:35 000 66		No. 1 Zurich-Schaffhouse 50	No. 2 Normandie – Calvados 20	
No. 8 Berchtesgaden 1:35 000 66		No. 2 Lac des Quatre-Cantons (Suisse centrale) 50	No. 3 Loire-Atlantique – Val de Loire 20	
No.13 Fischland – Darss Kühlungsborn 1:50 000 66		No. 3 Oberland bernois Est (Jungfrau – Obergoms) 50	No. 4 Poitou-Charentes – Cognac 20	
No.14 Rügen 1:50 000 66		No. 4 Saint-Gothard (7 Cols alpins) 50	No. 5 Bordeaux – Aquitaine 21	
No.15 Usedom 1:50 000 66		No. 5 Engadine (Davos – Poschiavo) 50	No. 6 Midi-Pyrénées 21	
Allemagne du Sud 9		No. 6 Tessin 51	No. 7 Paris – Pas-de-Calais 21	
Allgäuer Alpen 59		No. 7 Haut-Valais 51	No. 8 Loire 21	
Alsace – Bâle – Forêt-Noire du Sud 65		No. 8 Lac Léman (Genève – Vaud) 51	No. 9 Auvergne – Massif Central 22	
1:100 000 Carte cycliste		No. 9 Trois Lacs 51	No.10 Languedoc-Roussillon 22	
Alsace – Vosges 20		No.10 Argovie 51	No.11 Champagne – Ardenne 22	
1:200 000 Carte routière		Côte croate 1:250 000 Carte routière 11	No.12 Alsace – Lorraine 22	
Amérique du Nord politique 31		Crans-Montana 1:60 000 Carte pédestre No.32 56	No.13 Bourgogne – Jura 22	
1:8 000 000 Carte des continents		Crète 1:140 000 Holiday map 43	No.14 Rhône-Alpes – Savoie 22	
Amérique du Nord politique 35		D	No.15 Provence – Côte d'Azur 22	
1:8 000 000 Poster		Danemark 1:300 000 Carte routière 9	No.16 Corse 22	
Amérique du Sud politique 31		Danemark 1:190 000 Cartes régionales 25	France Double carte 1:600 000 Carte routière 10	
1:8 000 000 Carte des continents		No. 1 Centre – Jylland du Nord (Århus – Aalborg) 25	France du Sud 1:600 000 Carte routière 10	
Amérique du Sud politique 35			France du Nord 1:600 000 Carte routière 10	
1:8 000 000 Poster			France 1:800 000 Rail Travel Map 40	
Argovie 62			France 1:800 000 Rail Travel Map, Poster 34	
1:60 000 Carte cycliste No. 5				

No.15 Sicile	16	Monde illustré pour enfants	38	Pays de Sargans	59	Suisse, Carte des loisirs	44
No.16 Sardaigne	16	Tableau magnétique		1:60 000 Carte pédestre No.30		1:275 000 SuisseMobil	
Italie Double carte	11	Monde physique	35	Pays-Bas 1:200 000 Carte routière	12	Suisse ACS 1:275 000 Carte routière	8
1:650 000 Carte routière		1:20 000 000 Poster 3 feuilles collées		Pitztal – Ötztal – Sölden	59	Suisse Bréviaire	29
Italie du Sud	11	Monde physique	35	1:50 000 Carte pédestre		français, allemand, italien, anglais, espagnol, portugais, chinois, japonais	
1:650 000 Carte routière		1:20 000 000 Poster 3 feuilles non-collées		Pologne 1:650 000 Carte routière	13	Suisse Carte de bureau et d'organisation	40
Italie du Nord	11	Monde physique	32			1:275 000	
1:650 000 Carte routière		1:23 000 000 Carte du monde		R		Suisse Carte de bureau et d'organisation	35
Italie 1:800 000 Rail Travel Map	40	Monde physique	35	Région Jungfrau	54	1:275 000 Poster	
Italie	34	1:23 000 000 Poster		1:60 000 Carte pédestre No.18		Suisse Carte des numéros postaux d'acheminement	35
1:800 000 Rail Travel Map, Poster		Monde physique	35	République Tchèque	13	1:260 000 Poster	
		1:30 000 000 Carte du monde		1:500 000 Carte routière		9 Suisse Carte officielle des transports publics	40
		Monde physique	35	Routes alpines	9	1:275 000	
		1:30 000 000 Poster		1:700 000 Carte routière		Suisse, Cartes pour les enfants	37
		Monde physique	33			français, allemand, italien	
		1:50 000 000 Carte du monde		S		Suisse Paradis de la randonnée	44
		Monde physique	35	Saint-Gothard (Grimmel – Susten – Oberalp)	32	1:600 000 Carte pédestre No.19	
		1:50 000 000 Carte du monde		1:60 000 Carte pédestre No.19		Suisse Relief en matière plastique	41
		Monde physique	35	Saint-Gothard – Oberland grisonnais	46	1:600 000 Carte pédestre No.19	
		1:50 000 000 Poster		1:25 000 MagicMap DVD		Suisse Relief en matière plastique avec cadre en bois	41
		Monde politique	32	Sargans (Lac de Walenstadt – Coire)	63	avec cadre en bois laqué blanc	
		1:23 000 000 Poster		1:60 000 Carte cycliste No.13		Suisse 1:600 000 Sous-main	41
		Monde politique	36	Scandinavie du Sud	13	Suisse TCS 1:301 000 Carte routière	8
		1:27 Mio. Poster au format oval		1:850 000 Carte routière		1:301 000 Poster	35
		Monde politique	32	Schaffhouse – Winterthour	62	Surselva (Vallée de Vals)	55
		1:30 000 000 Carte du monde		1:60 000 Carte cycliste No.1		1:60 000 Carte pédestre No.20	
		Monde politique	35	Schaffhouse – Winterthour	59	Switzerland, Top of	44
		1:30 000 000 Poster		1:60 000 Carte pédestre No.1		français, allemand, italien, anglais	
		Monde politique	33	Schwyz – Glaris	63		
		1:50 000 000 Carte du monde		1:60 000 Carte cycliste No.12			
		Monde politique	35	Simmental – Saanenland Kandertal – Frutigland	54		
		1:50 000 000 Poster		1:60 000 Carte pédestre No.17		T	
		Monde 1:50 000 000 Sous-main	41	Slovénie – Croatie – Bosnie-Herzégovine	13	Ténérife 1:50 000 Holiday map	43
				1:500 000 Carte routière		Tessin – Sopraceneri	57
				Soleure	64	1:60 000 Carte pédestre No.26	
				1:60 000 Carte cycliste No.19		Tessin – Sottoceneri	57
				Splügen – San Bernardino	55	1:60 000 Carte pédestre No.29	
				1:60 000 Carte pédestre No.27		Tessin 1:120 000 Holiday map	42
				St-Gall – Pays d'Appenzell	59	Tessin 1:25 000 MagicMap DVD	45
				1:60 000 Carte pédestre No.7			
				St-Gall 1:12 000 Plan de ville	27		
				St-Gall (Appenzell – Toggenburg)	62	Val d'Anniviers (Val d'Hérens)	56
				1:60 000 Carte cycliste No.7		1:60 000 Carte pédestre No.23	
				Suède	13	Valais 1:120 000 Holiday map	43
				1:800 000/1:900 000 Carte routière		Vallée du Rhône – Visp	65
				Suède 1:250 000 Cartes régionales	24	1:60 000 Carte cycliste No. 21	
				No. 1 Suède du Sud (Sud)	24		
				(Malmö – Växjö – Kalmar)		Z	
				No. 2 Suède du Sud (Ouest)	24	Zermatt – Saas Fee	56
				(Göteborg – Karlstad)		1:60 000 Carte pédestre No.24	
				No. 3 Suède du Sud (Est)	24	Zurich 1:16 000 Plan de ville	27
				(Stockholm – Gotland)		Zurich	62
				No. 4 Suède centrale	24	1:60 000 Carte cycliste No.6	
				(Gävle – Sundsvall – Mora)		Zurich	59
				No. 5 Suède du Nord (Sud)	24	1:60 000 Carte pédestre No.6	
				(Östersund – Umeå – Luleå)		Zurich 1:25 000 MagicMap DVD	45
				1:400 000			
				No. 6 Suède du Nord (Nord)	24		
				(Luleå – Kiruna – Narvik)			
				1:400 000			
				Suisse - Atlas routier avec 35 plans de villes	28		
				Suisse Carte des numéros postaux d'acheminement	40		
				1:260 000			
				Suisse 1:301 000 Carte cycliste	65		
				Suisse 1:600 000 Carte politique	40		
				Suisse	52		
				1:301 000 Carte de randonnée pédestre			

Hallwag Kümmerly+Frey AG
Verlag für Touristik
Grubenstrasse 109
CH-3322 Schönbühl
Telefon +41 (0)31 850 31 31
Telefax +41 (0)31 850 31 00
www.swisstravelcenter.ch
info@swisstravelcenter.ch



Gestalten Sie Ihr Fotoalbum
Créez votre album photos

www.mytravelbook.ch



Kümmerly+Frey

www.swisstravelcenter.ch