

Programm Programme



2010



Kümmmerly+Frey

www.swisstravelcenter.ch

ADRESSEN / ADDRESSES

Hallwag Kümmerly+Frey AG

Verlag für Touristik
Grubenstrasse 109 – CH-3322 Schönbühl
Telefon +41 (0)31 850 31 31
Telefax +41 (0)31 850 31 00
E-Mail info@swisstravelcenter.ch
Internet www.swisstravelcenter.ch

Leitung:

Peter Niederhauser / p.niederhauser@swisstravelcenter.ch

Verkauf:

Hans Studer / h.studer@swisstravelcenter.ch
Lorenz Beer / l.beer@swisstravelcenter.ch (Export)

Kundendienst:

Marco Puliafito / m.puliafito@swisstravelcenter.ch
Christine Hulliger / ch.hulliger@swisstravelcenter.ch
Sandra Humbel / s.humbel@swisstravelcenter.ch

Kommunikation:

Danielle Zingg / d.zingg@swisstravelcenter.ch

Special Editions – Produktion:

Adolf Amacher / a.amacher@swisstravelcenter.ch

Kartografie – Produktion:

Monika Petersen / m.petersen@swisstravelcenter.ch

Aussendienst deutschsprachige Schweiz Représentation en Suisse allemande

Bern, Berner Oberland, Mittelland, Zentralschweiz, Aarau

Daniela Künzi
Halta 14 – 1714 Heitenried
Telefax 026 495 02 16
Natel 079 704 26 46
E-Mail d.kuenzi@swisstravelcenter.ch

Jura inkl. Valora, Basel, Solothurn, Olten

Suzanne Molliet Burkhalter
Eschenweg 22 – 2543 Lengnau
Telefax 032 652 44 52
Natel 078 626 64 04
E-Mail s.molliet@swisstravelcenter.ch

Tessin, Graubünden inkl. Valora, ohne Buchhandel Chur (PLZ-Gebiete 6500–7999 ohne 7304–7320)

Angela Borri
Residenza Le Bolle 3B – 6982 Agno
Telefon 091 604 58 68
Telefax 091 604 58 68
Natel 079 773 42 38
E-Mail angela.borri@sunrise.ch

Valora-Kunden deutschsprachige Schweiz (ohne Wallis und Graubünden), Convenience Zürich

Armando Streiff
Schwandenrain 6a – 8910 Affoltern am Albis ZH
Telefon 044 761 13 93
Telefax 044 776 29 08
Natel 078 850 13 93
E-Mail a.streiff@swisstravelcenter.ch

Zürich, Ostschweiz, Buchhandel Chur, FL

Gabriela Ackermann
Obere Seefeldstrasse 2 – 5616 Meisterschwanden
Telefax 056 667 05 03
Natel 079 220 11 83
E-Mail g.ackermann@swisstravelcenter.ch

Aussendienst französische Schweiz und Wallis inkl. Valora Représentation en Suisse romande et Valais, avec Valora

Otto Keller
Sägemattstrasse 82/72 – 3098 Köniz
Telefax 031 842 01 76
Natel 079 634 38 91
E-Mail otto.k@bluewin.ch

Programme im Vertrieb der Hallwag Kümmerly+Frey AG in der Schweiz

Programmes distribués par Hallwag Kümmerly+Frey SA en Suisse

MAIRDUMONT

Karl Baedeker Verlag

Busche Verlag

Dorling Kindersley Verlag

Dumont Reiseverlag

Falk Verlag

Kompass

Lonely Planet

Marcellino's

National Geographic Deutschland

Rand McNally

RV Verlag

Ringier Buchverlag

Gault Millau

Schweizer Alpen-Club SAC

StadtInfo Verlag

Touring Club der Schweiz

TCS-Campingführer Schweiz

Auslieferung / Distribution Kümmerly+Frey

Deutsche Schweiz

Buchzentrum AG (BZ),
Industriestrasse Ost 10 – CH-4614 Hägendorf
Telefon +41 (0)62 209 26 26
Telefax +41 (0)62 209 26 27
Internet www.buchzentrum.ch

Suisse romande

Office du Livre OLF SA
Z.I. 3, Corminbœuf – CH-1701 Fribourg
Telefon +41 (0)848 653 653
Telefax +41 (0)26 467 54 66
Internet www.olf.ch

Deutschland / Allemagne

GeoCenter Touristik- und Medienservice GmbH
D-70565 Stuttgart
Telefon +49 (0)711 781 946 10
Telefax +49 (0)711 781 946 55
Internet www.geocenter.de

Österreich / Autriche

Mohr Morawa Buchvertrieb GmbH
Sulzengasse 2 – A-1230 Wien
Telefon +43 (0)1 680 14 -0
Telefax +43 (0)1 688 71 30
E-Mail momo@mohrmorawa.at

Preisänderungen vorbehalten

Modifications de prix sous réserve

	Seite		Page
Novitäten 2010	4	Nouveautés 2010	4
Strassenkarten	6	Cartes routières	6
Regionalkarten	12	Cartes régionales	12
• Italien	12	• Italie	12
• Grossbritannien	15	• Grande-Bretagne	15
• Frankreich	16	• France	16
• Norwegen	19	• Norvège	19
• Schweden	20	• Suède	20
• Dänemark	21	• Danemark	21
Stadtpläne	22	Plans de villes	22
Atlanten	24	Atlas	24
Die Schweiz in ihrer Vielfalt (Brevier)	25	La Suisse et sa pluralité (Bréviaire)	25
Kontinentkarten	26	Cartes des continents	26
Weltkarten	28	Cartes du monde	28
Poster	30	Posters	30
Illustrierte Weltkarte	32	Carte du monde illustrée	32
Non Books	33	Non Books	33
Thematische Karten	34	Cartes thématiques	34
Kunststoffrelief/Tischunterlagen	35	Relief en matière plastique/Sous-main	35
Holiday maps	36	Holiday maps	36
Freizeit	38	Loisirs	38
MagicMaps Interaktive Kartenwerke 3D	39	MagicMaps Cartes interactives 3D	39
Wanderkarten	42	Cartes de randonnées pédestres	42
Velokarten	50	Cartes cyclistes	50
Promotion	56	Promotion	56
Index deutsch	60	Index français	62



NOVITÄTEN 2010/NOUVEAUTÉS 2010



Strassenkarten/ Cartes routières

**Schweiz TCS
Suisse TCS**

1:301 000
Lieferbar/Disponible

CHF 16.80

ISBN 978-3-259-01010-5



9 783259 010105

**Schweiz ACS
Suisse ACS**

1:275 000
Lieferbar/Disponible

CHF 14.80

ISBN 978-3-259-01006-8



9 783259 010068

Thematische Karten/ Cartes thématiques

**Rail Travel Map Frankreich
Rail Travel Map France**

1:800 000
Erscheinung/Parution: 04/10

CHF 19.80

ISBN 978-3-259-00124-0



9 783259 001240

**Rail Travel Map Italien
Rail Travel Map Italie**


1:800 000
Erscheinung/Parution: 04/10

CHF 19.80

ISBN 978-3-259-00125-7



9 783259 001257



Poster/ Posters

**Rail Travel Map Frankreich
Rail Travel Map France**

1:800 000
138,6 x 99,6 cm
Erscheinung/Parution: 04/10

CHF 25.00

ISBN 978-3-259-90124-3



9 783259 901243

**Rail Travel Map Italien
Rail Travel Map Italie**

1:800 000
99,6 x 138,6 cm
Erscheinung/Parution: 04/10

CHF 25.00

ISBN 978-3-259-90125-0



9 783259 901250

Strassenkarte/ Carte routière

**Irland
Irlande**

1:300 000
Lieferbar/Disponible

CHF 16.80

ISBN 978-3-259-01268-0



9 783259 012680

Strassenatlas/ Atlas routier

Euro-Atlas

1:800 000
Erscheinung/Parution: 01/10

CHF 29.80

ISBN 978-3-259-01514-8



9 783259 015148

Illustrierte Weltkarte/ Carte du monde illustrée

**Politische Weltkarte
Poster deutsch**

133 x 75 cm
Lieferbar/Disponible

CHF 25.00

ISBN 978-3-9813172-0-6



9 783981 317206

**Carte politique
Poster français**

133 x 75 cm
Lieferbar/Disponible


CHF 25.00

ISBN 978-3-9813172-1-3



9 783981 317213





Freizeitkarte / Carte des loisirs

Freizeitkarte Schweiz
Carte des loisirs Suisse

1:275 000
Erscheinung/Parution: 03/10

CHF 19.80

ISBN 978-3-259-00359-6



9 783259 003596



Wanderkarten / Cartes de randonnée pédestre

30 Sarganserland
Pays de Sargans


1:60 000
Lieferbar/Disponible

CHF 26.80

ISBN 978-3-259-00810-2



9 783259 008102



31 Freiburg
Fribourg

1:60 000
Erscheinung/Parution: 03/10

CHF 26.80

ISBN 978-3-259-00819-5



9 783259 008195



32 Crans-Montana
Crans Montana


1:60 000
Erscheinung/Parution: 03/10

CHF 26.80

ISBN 978-3-259-00820-1



9 783259 008201



Velokarten / Cartes cyclistes

19 Solothurn
Soleure


1:60 000
Erscheinung/Parution: 03/10

CHF 28.80

ISBN 978-3-259-00537-8



9 783259 005378



20 Rhônetal - Sion
Vallée du Rhône - Sion

1:60 000
Erscheinung/Parution: 03/10

CHF 28.80

ISBN 978-3-259-00538-5



9 783259 005385



22 Berner Oberland Ost - Goms
Oberland bernois Est - Goms

1:60 000
Erscheinung/Parution: 03/10

CHF 28.80

ISBN 978-3-259-00547-7



9 783259 005477



Gault Millau

Gault Millau Schweiz 2010
Gault Millau Suisse 2010
Edition allemande

Lieferbar/Disponible

CHF 52.00

ISBN 978-3-85859-358-0



9 783858 593580



Svizzera (Breviario)

La Svizzera in tutte le sue facce

Lieferbar/Disponible


CHF 16.80

ISBN 978-3-259-05536-6



9 783259 055366

STRASSENKARTEN / CARTES ROUTIÈRES



Die blauen Strassenkarten

Die Strassenkarten von Kümmerly+Frey sind beliebte Begleiter bei der Planung einer Reise, unterwegs oder am Ziel. Die «Blauen», wie sie auch genannt werden, zeichnen sich durch ein übersichtliches Kartenbild und eine präzise Kartografie aus. Das Sortiment umfasst weit über 100 aktuelle Strassen- und Reisekarten. Alle Strassenkarten haben eines gemeinsam: Sie sind von bester Schweizer Qualität. Planen und reisen Sie mit einer blauen Strassenkarte von Kümmerly+Frey und Sie werden überrascht sein, wie viel es zu entdecken und zu erleben gibt.

Les cartes routières bleues

Les cartes routières Kümmerly+Frey sont de précieux outils de planification, de repérage et d'orientation. Les «Bleues», comme nous les appelons, se distinguent par leur présentation claire et leur précision cartographique. L'assortiment comporte plus de 100 cartes routières et de voyage actuelles. Toutes nos cartes routières ont cependant un point commun: la qualité suisse de haut niveau. Planifiez et voyagez avec les cartes routières bleues Kümmerly+Frey et vous serez surpris de voir de nouveaux horizons s'ouvrir à vous.

touring club suisse schweiz svizzero



Offizielle Strassenkarte Touring Club Schweiz

Kümmerly+Frey mit dem Touring Club Schweiz gemeinsam auf Schweizer-Strassen! Diese Strassenkarte bringt Ihnen zahlreiche Vorteile:

- moderne digitale Kartografie
- aktuelles und übersichtliches Kartenbild
- unvergleichbare Schweizer Qualität
- wertvolle touristische Informationen und Sehenswürdigkeiten
- 4-sprachige Legende
- 13 Stadtübersichtspläne
- Begleitheft mit Ortsindex und PLZ, Reiseinformationen, Distanztabelle, Verkehrssicherheit TCS, Campingplätzen TCS sowie Pannendienst und Unfall-Assistance

La carte routière officielle du Touring Club Suisse

Kümmerly+Frey et le Touring Club Suisse: qualité et sécurité réunies sur les routes de Suisse! Cette carte vous apportera de multiples avantages:

- cartographie digitale d'une grande précision
- présentation claire et informations actuelles
- qualité suisse de haut niveau
- précieuses informations touristiques et sites à visiter
- légendes en 4 langues
- 13 plans de villes
- recueil séparé contenant un index des villes et leur NPA, informations de voyage, tableau des distances, sécurité routière TCS, terrains de camping TCS et informations en cas de panne et accident



**Schweiz TCS
Suisse TCS**

1:301 000

CHF 16.80

ISBN 978-3-259-01010-5



9 783259 010105

**Schweiz ACS
Suisse ACS**

1:275 000

CHF 14.80

ISBN 978-3-259-01006-8



9 783259 010068



**Elsass/Vogesen
Alsace/Vosges**

1:200 000

CHF 16.80

ISBN 978-3-259-01103-4



**Schwarzwald/Bodensee
Forêt Noire/Lac de Constance**

1:200 000

CHF 16.80

ISBN 978-3-259-01105-8



**Deutschland Süd
Allemagne du Sud**

1:500 000

CHF 16.80

ISBN 978-3-259-01122-5




**Deutschland Nord
Allemagne du Nord**

1:500 000

CHF 16.80

ISBN 978-3-259-01125-6



**Alpenstrassen
Routes alpines**

1:700 000

CHF 16.80

ISBN 978-3-259-01306-9



**Dänemark
Danemark**

1:300 000

CHF 16.80

ISBN 978-3-259-01145-4



**Deutschland
Allemagne**

1:800 000

CHF 16.80

ISBN 978-3-259-01301-4



**Deutschland, Doppelkarte
Allemagne, double carte**

1:500 000

CHF 19.80

ISBN 978-3-259-01120-1




STRASSENKARTEN / CARTES ROUTIÈRES

Strassenkarten 1:800 000 – 1:900 000

Für alle, die viel in Europa unterwegs sind und ihre Reisen im Voraus planen müssen oder wollen, empfehlen wir die Strassenkartenserie im Massstab 1:800 000 – 1:900 000 von Kümmery+Frei. Diese Karten geben einen schnellen Überblick über die Reiseroute, weisen auf die Distanzen und auf die Beschaffenheit der Strassen hin und sind auch während der Reise ein zuverlässiger Begleiter. Jede Karte mit detailliertem Ortsindex.

Cartes routières 1:800 000 – 1:900 000

A tous ceux qui sillonnent les routes d'Europe et doivent ou veulent préparer leur voyage à l'avance, nous conseillons les cartes routières à l'échelle 1:800 000 – 1:900 000 de Kümmery+Frei. Ces cartes permettent de repérer rapidement l'itinéraire à suivre, indiquent les distances et l'état des routes et sont également une aide précieuse pendant le trajet. Chaque carte contient un index détaillé des villes.



**Estland
Estonie**

1:325 000

CHF 16.80

ISBN 978-3-259-01051-8



9 783259 010518

**Frankreich
France**

1:800 000

CHF 16.80

ISBN 978-3-259-01302-1



9 783259 013021

**Frankreich Nord
France du Nord**

1:600 000

CHF 16.80

ISBN 978-3-259-01195-9



9 783259 011959

**Griechenland
Grèce**

1:700 000

CHF 16.80

ISBN 978-3-259-01313-7



9 783259 013137

**Finnland
Finlande**

1:800 000/1:900 000

CHF 16.80

ISBN 978-3-259-01147-8



9 783259 011478

**Frankreich, Doppelkarte
France, double carte**

1:600 000

CHF 19.80

ISBN 978-3-259-01197-3



9 783259 011973

**Frankreich Süd
France du Sud**

1:600 000

CHF 16.80

ISBN 978-3-259-01196-6



9 783259 011966

**Grossbritannien
Grande-Bretagne**


1:800 000

CHF 16.80

ISBN 978-3-259-01311-3



9 783259 013113



Strassenkarten/ Cartes routières 1:800 000 – 1:900 000

**Lettland
Lettonie**
1:325 000
CHF 16.80
ISBN 978-3-259-01052-5
9 783259 010525

**Irland
Irlande**
1:300 000
CHF 16.80
ISBN 978-3-259-01268-0
9 783259 012680

**Kroatische Küste
Côte croate**
1:250 000
CHF 16.80
ISBN 978-3-259-01050-1
9 783259 010501



**Italien
Italie**
1:800 000
CHF 16.80
ISBN 978-3-259-01303-8
9 783259 013038

**Italien, Doppelkarte
Italie, double carte**
1:650 000
CHF 19.80
ISBN 978-3-259-01121-8
9 783259 011218

**Italien Nord
Italie du Nord**
1:650 000
CHF 16.80
ISBN 978-3-259-01118-8
9 783259 011188

**Italien Süd
Italie du Sud**
1:650 000
CHF 16.80
ISBN 978-3-259-01124-9
9 783259 011249

STRASSENKARTEN / CARTES ROUTIÈRES



**Litauen
Lituanie**

1:325 000
CHF 16.80

ISBN 978-3-259-01053-2



**Niederlande
Pays-Bas**

1:200 000
CHF 16.80

ISBN 978-3-259-01191-1



**Norwegen
Norvège**

1:800 000 / 1:900 000
CHF 16.80

ISBN 978-3-259-01037-2



**Österreich
Autriche**

1:500 000
CHF 16.80

ISBN 978-3-259-01116-4



**Salzburg Süd/Tirol/Osttirol
Salzbourg Sud/Tyrol/Tyrol oriental**

1:150 000
CHF 16.80

ISBN 978-3-259-01279-6







**Vorarlberg/Tirol/Südtirol
Vorarlberg/Tyrol/Tyrol du Sud**

1:150 000
CHF 16.80

ISBN 978-3-259-01280-2





**Europa, Fernverkehrsstrassen
Europe, grands axes routiers**

1:3,6 Mio.

CHF 16.80

ISBN 978-3-259-01198-0



**Ungarn
Hongrie**

1:500 000

CHF 16.80

ISBN 978-3-259-01174-4



**Tschechische Republik
République Tchèque**

1:500 000

CHF 16.80

ISBN 978-3-259-01170-6



**Südsandinavien
Scandinavie du Sud**

1:850 000

CHF 16.80

ISBN 978-3-259-01310-6



**Spanien/Portugal
Espagne/Portugal**

1:800 000

CHF 16.80

ISBN 978-3-259-01304-5



**Polen
Pologne**

1:650 000

CHF 16.80

ISBN 978-3-259-01314-4



**Schweden
Suède**

1:800 000/1:900 000

CHF 16.80

ISBN 978-3-259-01157-7



**Slowenien / Kroatien /
Bosnien-Herzegowina
Slovénie / Croatie /
Bosnie-Herzégovine**

1:500 000

CHF 16.80

ISBN 978-3-259-01111-9



REGIONALKARTEN / CARTES RÉGIONALES



Optimale Orientierung – die Regionalkarten helfen weiter

Mit den Regionalkarten von Kümmerly+Frey fühlen Sie sich auch in den Ferien wie zu Hause. Sie wissen immer, wo Sie sind und wie weit es bis zur nächsten Sehenswürdigkeit ist. Die Regionalkarten sind Lizenzausgaben namhafter kartografischer Verlage. Es gibt sie von folgenden Ländern: Italien (16 Blätter), Frankreich (16 Blätter), Grossbritannien (3 Blätter), Norwegen (5 Blätter), Schweden (6 Blätter) und Dänemark (3 Blätter). Beachten Sie dazu die detaillierten Blattschnitte.

Pour une orientation optimale – les cartes régionales

Avec les cartes régionales Kümmerly+Frey, vous ne jouerez plus les touristes pendant vos vacances. Vous savez toujours où vous êtes et combien de kilomètres vous avez à parcourir pour vous rendre sur le lieu que vous désirez visiter. Les cartes régionales sont éditées sous licence par des spécialistes renommés de l'édition cartographique. Elles sont disponibles pour les pays suivants: Italie (16 feuilles), France (16 feuilles), Grande-Bretagne (3 feuilles), Norvège (5 feuilles), Suède (6 feuilles) et Danemark (3 feuilles). Consultez également les plans d'assemblage des cartes.

ITALIEN/ITALIE



1 Aostatal/Piemont Val d'Aoste/Piémont

1:200 000

CHF 14.80

ISBN 978-3-259-01381-6



9 783259 013816

2 Lombardei Lombardie

1:200 000

CHF 14.80

ISBN 978-3-259-01382-3



9 783259 013823

3 Trentino/Südtirol Trentin/Haut-Adige

1:200 000

CHF 14.80

ISBN 978-3-259-01383-0



9 783259 013830

4 Venetien Vénétie


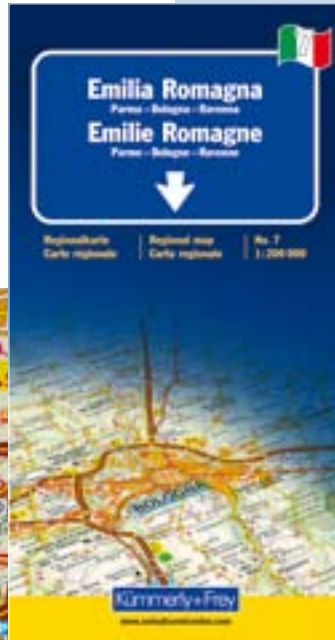

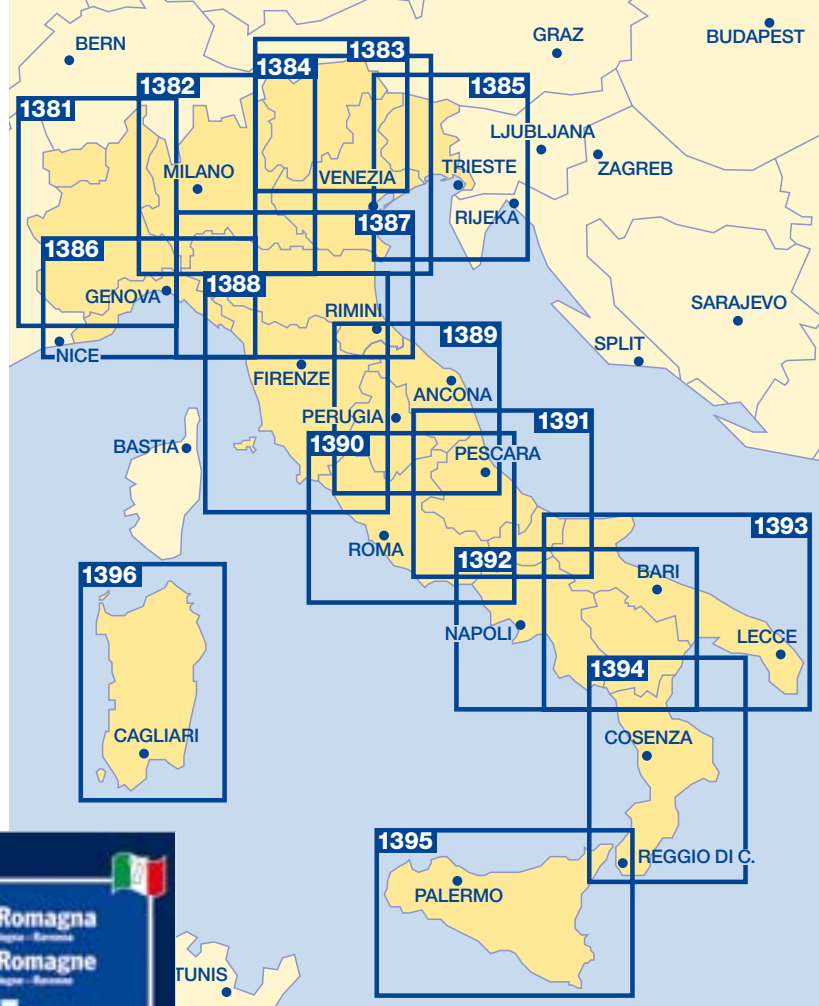
1:200 000

CHF 14.80

ISBN 978-3-259-01384-7



9 783259 013847



**5 Friaul/Julisch Venetien
Frioul/Vénétie Julienne**
1:200 000
CHF 14.80
ISBN 978-3-259-01385-4

9 783259 013854

**6 Ligurien
Liguria**
1:200 000
CHF 14.80
ISBN 978-3-259-01386-1

9 783259 013861

**7 Emilia-Romagna
Emilie-Romagne**
1:200 000
CHF 14.80
ISBN 978-3-259-01387-8

9 783259 013878

**8 Toskana
Toscane**
1:200 000
CHF 14.80
ISBN 978-3-259-01388-5

9 783259 013885

REGIONALKARTEN / CARTES RÉGIONALES

ITALIEN / ITALIE



**9 Umbrien / Marken
Ombrie / Marche**

1:200 000
CHF 14.80

ISBN 978-3-259-01389-2



**10 Latium / Rom
Latium / Rome**

1:200 000
CHF 14.80

ISBN 978-3-259-01390-8



**11 Abruzzen / Molise
Abruzzes / Molise**

1:200 000
CHF 14.80

ISBN 978-3-259-01391-5



**12 Kampanien / Basilicata
Campania / Basilicate**

1:200 000
CHF 14.80

ISBN 978-3-259-01392-2



**16 Sardinien
Sardaigne**

1:200 000
CHF 14.80

ISBN 978-3-259-01396-0



**15 Sizilien
Sicile**

1:200 000
CHF 14.80

ISBN 978-3-259-01395-3



**14 Kalabrien
Calabre**

1:200 000
CHF 14.80

ISBN 978-3-259-01394-6



**13 Apulien
Pouilles**



1:200 000
CHF 14.80

ISBN 978-3-259-01393-9





GROSSBRITANNIEN / GRANDE-BRETAGNE



**Südwest-England / Cornwall
Angleterre du Sud-Ouest /
Cornouailles**

1:200 000

CHF 19.80

ISBN 978-3-259-01350-2



**Südost-England /
London-Dover-Brighton
Angleterre du Sud-Est /
London-Dover-Brighton**

1:200 000

CHF 19.80

ISBN 978-3-259-01352-6



**Schottland
Ecosse**

1:275 000

CHF 19.80

ISBN 978-3-259-01359-5



REGIONALKARTEN/CARTES RÉGIONALES

FRANKREICH/FRANCE



**Elsass/Vogesen
Alsace/Vosges**

1:200 000

CHF 16.80

ISBN 978-3-259-01103-4



9 783259 011034

**1 Bretagne
Bretagne**

1:180 000

CHF 16.80

ISBN 978-3-259-01446-2



9 783259 014462

**2 Normandie-Calvados
Normandie-Calvados**

1:180 000

CHF 16.80

ISBN 978-3-259-01362-5



9 783259 013625

**3 Loire-Atlantik-Loiretal
Loire-Atlantique-Val de Loire**

1:180 000

CHF 16.80

ISBN 978-3-259-01363-2



9 783259 013632

**4 Poitou-Charentes-Cognac
Poitou-Charentes-Cognac**

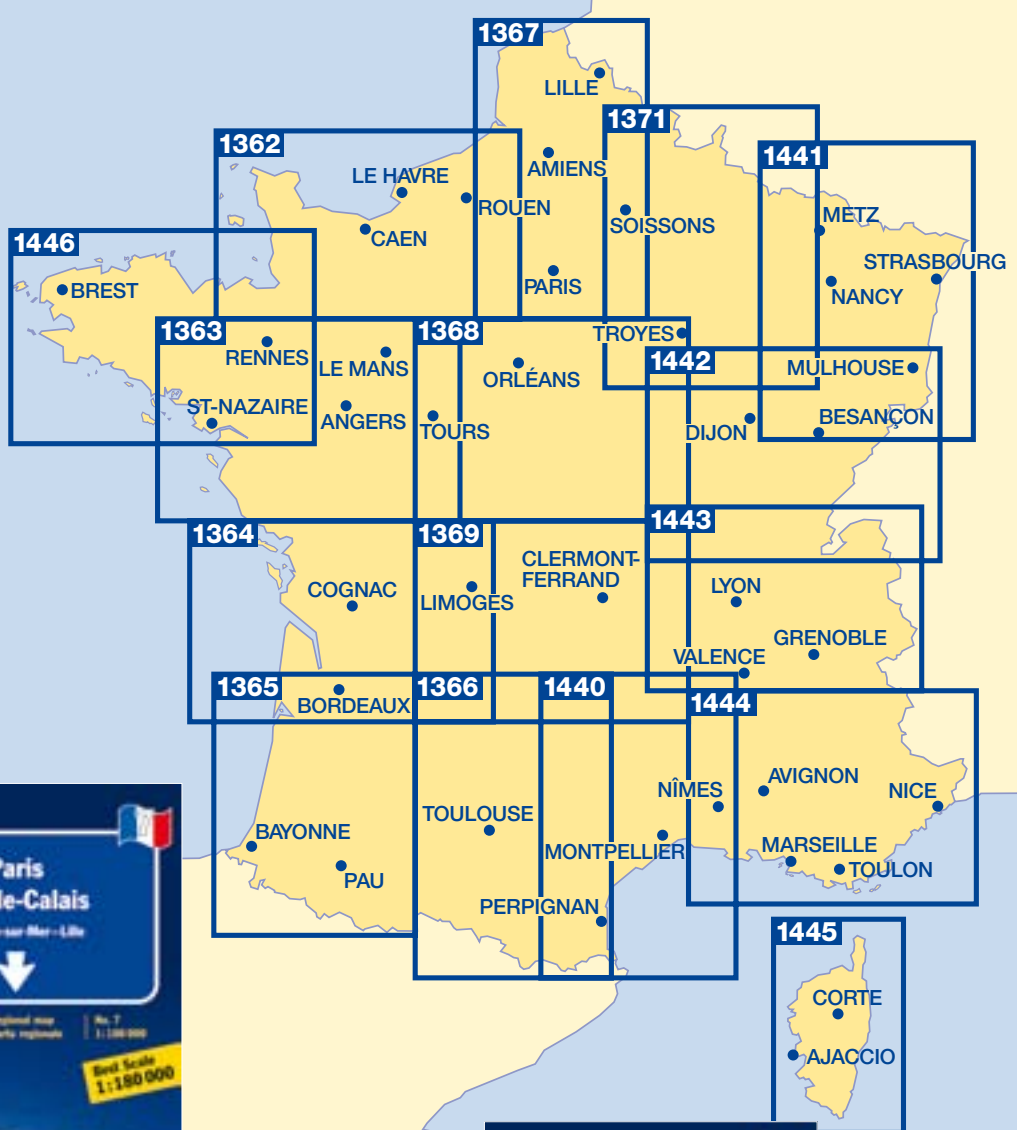


1:180 000

CHF 16.80

ISBN 978-3-259-01364-9



9 783259 013649



**5 Bordeaux-Aquitainen
Bordeaux-Aquitaine**

1:180 000
CHF 16.80

ISBN 978-3-259-01365-6



9 783259 013656

**6 Midi-Pyrénées
Midi-Pyrénées**

1:180 000
CHF 16.80

ISBN 978-3-259-01366-3



9 783259 013663

**7 Paris-Pas-de-Calais
Paris-Pas-de-Calais**

1:180 000
CHF 16.80

ISBN 978-3-259-01367-0



9 783259 013670

**8 Loire
Loire**

1:180 000
CHF 16.80

ISBN 978-3-259-01368-7



9 783259 013687

REGIONALKARTEN / CARTES RÉGIONALES

FRANKREICH / FRANCE



9 Auvergne – Zentralmassiv Auvergne – Massif Central


1:180 000

CHF 16.80

ISBN 978-3-259-01369-4



9 783259 013694



10 Languedoc – Roussillon Languedoc – Roussillon

1:180 000

CHF 16.80

ISBN 978-3-259-01440-0



9 783259 014400



11 Champagne – Ardennen Champagne – Ardenne

1:180 000

CHF 16.80

ISBN 978-3-259-01371-7



9 783259 013717



12 Elsass – Lothringen Alsace – Lorraine

1:180 000

CHF 16.80

ISBN 978-3-259-01441-7



9 783259 014417

13 Burgund – Jura Bourgogne – Jura

1:180 000

CHF 16.80

ISBN 978-3-259-01442-4



9 783259 014424

14 Rhône-Alpes – Savoyen Rhône-Alpes – Savoie

1:180 000

CHF 16.80

ISBN 978-3-259-01443-1



9 783259 014431

15 Provence – Côte d'Azur Provence – Côte d'Azur

1:180 000

CHF 16.80

ISBN 978-3-259-01444-8



9 783259 014448

16 Korsika Corse

1:180 000


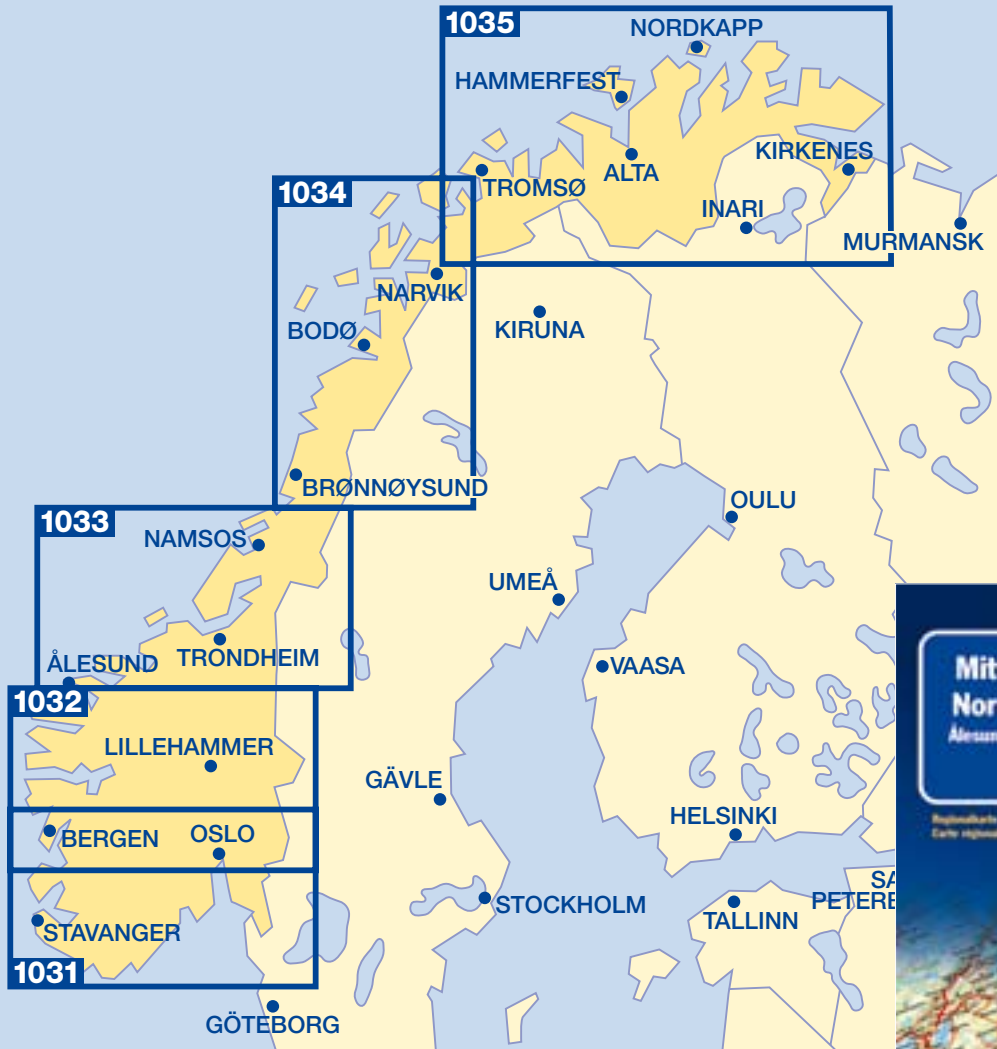
CHF 16.80

ISBN 978-3-259-01445-5



9 783259 014455

NORWEGEN / NORVÈGE



**1 Süd-Norwegen
Oslo - Stavanger - Bergen
Norvège du Sud
Oslo - Stavanger - Bergen**

1:335 000

CHF 19.80

ISBN 978-3-259-01031-0



**2 Mittel-Norwegen
Oslo - Bergen - Ålesund
Norvège Centrale
Oslo - Bergen - Ålesund**

1:335 000

CHF 19.80

ISBN 978-3-259-01032-7



**3 Mittel-Norwegen
Ålesund - Trondheim - Namsos
Norvège Centrale
Ålesund - Trondheim - Namsos**

1:335 000

CHF 19.80

ISBN 978-3-259-01033-4



**4 Mittel-Norwegen
Lofoten - Narvik - Brønnøysund
Norvège Centrale
Lofoten - Narvik - Brønnøysund**

1:400 000

CHF 19.80

ISBN 978-3-259-01034-1



**5 Nord-Norwegen
Tromsø - Nordkapp - Kirkenes
Norvège du Nord
Tromsø - Nordkapp - Kirkenes**

1:400 000

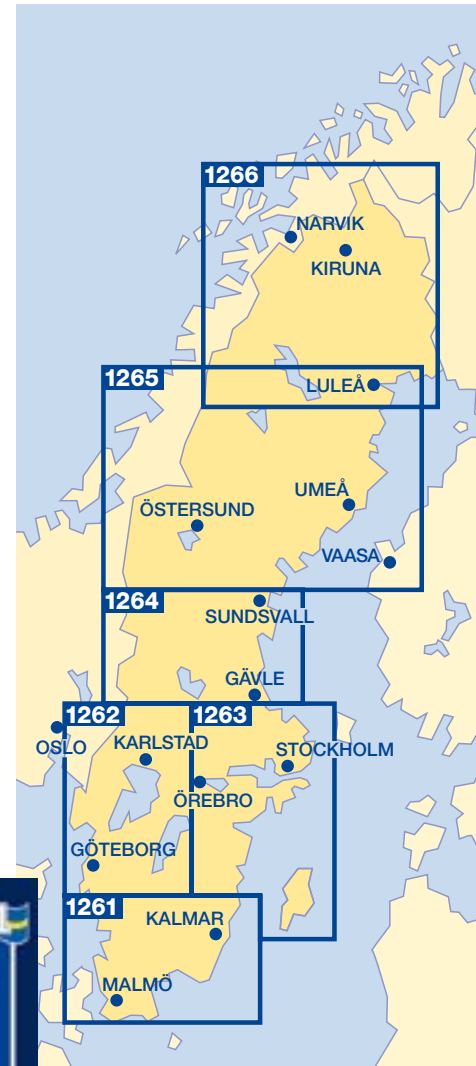


CHF 19.80

ISBN 978-3-259-01035-8



REGIONALKARTEN / CARTES RÉGIONALES

SCHWEDEN / SUÈDE



**1 Süd-Schweden (Süd)
Malmö – Växjö – Kalmar
Suède du Sud (Sud)
Malmö – Växjö – Kalmar**

1:250 000

CHF 19.80

ISBN 978-3-259-01261-1



9 783259 012611

**3 Süd-Schweden (Ost)
Stockholm – Gotland
Suède du Sud (Est)
Stockholm – Gotland**

1:250 000

CHF 19.80

ISBN 978-3-259-01263-5



9 783259 012635

**2 Süd-Schweden (West)
Göteborg – Karlstad
Suède du Sud (Ouest)
Göteborg – Karlstad**

1:250 000

CHF 19.80

ISBN 978-3-259-01262-8



9 783259 012628

**4 Mittel-Schweden
Gävle – Sundsvall – Mora
Suède Centrale
Gävle – Sundsvall – Mora**

1:250 000

CHF 19.80

ISBN 978-3-259-01264-2



9 783259 012642

**5 Nord-Schweden Süd
Östersund – Umeå – Luleå
Suède du Nord (Sud)
Östersund – Umeå – Luleå**

1:400 000

CHF 19.80

ISBN 978-3-259-01265-9



9 783259 012659

**6 Nord-Schweden Nord
Luleå – Kiruna – Narvik
Suède du Nord (Nord)
Luleå – Kiruna – Narvik**

1:400 000

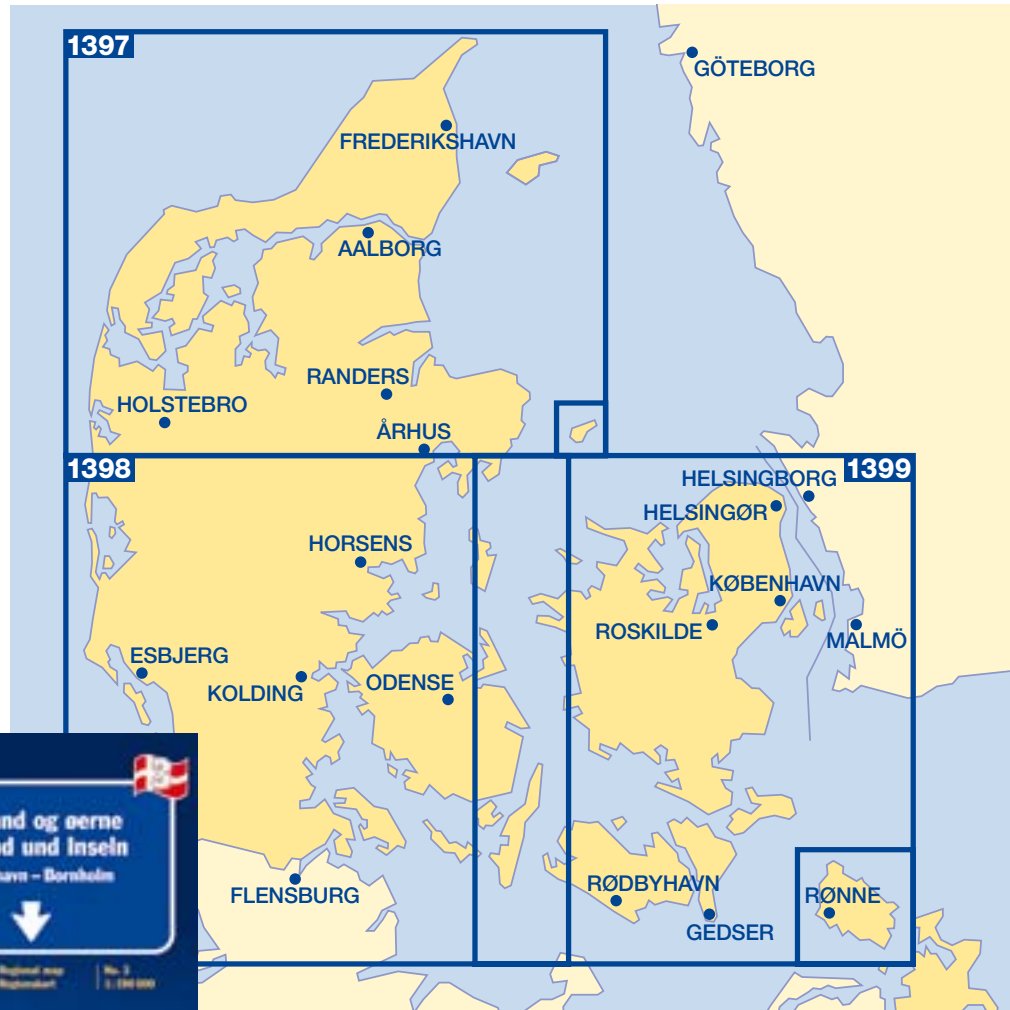


CHF 19.80

ISBN 978-3-259-01266-6



9 783259 012666

DÄNEMARK/DANEMARK



1 Mitte/Nord-Jütland
Århus-Aalborg
Centre/Jylland du Nord
Århus-Aalborg

1:190 000

CHF 16.80

ISBN 978-3-259-01397-7



9 783259 013977

2 Mitte/Süd-Jütland + Fünen
Esbjerg-Odense
Centre/Jylland du Sud +
Fionie, Esbjerg-Odense

1:190 000

CHF 16.80

ISBN 978-3-259-01398-4



9 783259 013984

3 Seeland und Inseln
København-Bornholm
Sjælland et îles
København-Bornholm

1:190 000




CHF 16.80

ISBN 978-3-259-01399-1



9 783259 013991

STADTPLÄNE / PLANS DE VILLES



**Basel
Bâle**

1:16 000

CHF 9.80

ISBN 978-3-259-02079-1



9 783259 020791

**Bern
Berne**

1:12 500

CHF 9.80

ISBN 978-3-259-02070-8



9 783259 020708

**Genf
Genève**

1:11 500

CHF 9.80

ISBN 978-3-259-02069-2



9 783259 020692

**Lausanne
Losanna**

1:10 000

CHF 9.80

ISBN 978-3-259-02083-8



9 783259 020838

Besuch in der Stadt


Keine Umwege, keine Einbahnstrassen, direkt zum gewünschten Ziel...

Profis wie Taxi-, Bus- und Lastwagenfahrer schätzen die blauen Stadtführer genau so wie die vielen in- und ausländischen Besucherinnen und Besucher. Stadtpläne von Kümmerly+Frey kennen die Strassennamen, die Durchgangsstrassen, Parkplätze und Parkhäuser, die öffentlichen Gebäude und das Liniennetz der städtischen Verkehrsbetriebe. Jeder Stadtplan mit Strassenindex.

Visiter les villes

Pas de détour, pas de sens unique, vous arrivez directement à destination...

Les professionnels tels que les chauffeurs de taxi, de bus ou les camionneurs en font un usage tout aussi judicieux que les touristes étrangers ou les citadins. Les plans de villes Kümmerly+Frey indiquent les noms de rue, les grands axes, les places de stationnement et parkings, les bâtiments publics et le réseau de lignes des transports publics. Tous les plans de villes contiennent un index des rues.



Lugano
Lugano

1:13 000

CHF 9.80

ISBN 978-3-259-02081-4



9 783259 020814

Luzern
Lucerne

1:10 000

CHF 9.80

ISBN 978-3-259-02084-5



9 783259 020845

St.Gallen
St-Gall

1:12 000

CHF 9.80

ISBN 978-3-259-02085-3



9 783259 020852

Zürich
Zurich

1:16 000

CHF 9.80

ISBN 978-3-259-02068-5



9 783259 020685


ATLANTEN/ ATLAS

Die Strassenatlanten von Kümmery+Frey

Man nehme bis zu 15 Teilkarten eines Landes, zerreiße sie fein säuberlich in Stücke und klebe sie wieder zusammen. Und schon ist man stolzer Besitzer eines Strassenatlanten von Kümmery+Frey. Spass beiseite! Wer Kartografie lieber in Buchform konsumieren will, ist mit einem Atlas gut beraten. Eins, zwei, drei – und schon liegt der gewünschte Kartenausschnitt vor. Das handliche Format garantiert den schnellen Zugriff. Und was sagen Sie zum starken Preis-/Leistungsverhältnis?

Les atlas routiers Kümmery+Frey

Prenez les cartes d'environ 15 régions d'un pays, découpez-les soigneusement en petits morceaux et reconstituez le puzzle. Une fois fait, vous serez l'heureux propriétaire d'un atlas routier Kümmery+Frey. Trêve de plaisanterie! Pour ceux qui préfèrent consulter la carte livre en main, l'atlas est la bonne formule. Un, deux, trois – et vous avez déjà le détail recherché. Grâce à son format maniable, la recherche est rapide. Et que dites-vous de l'intéressant rapport qualité/prix?



Der neue EuroAtlas

Europa aktuell auf über 450 Seiten mit ausgeklügeltem Farbleit-system: Strassenatlas im Massstab 1:900 000 mit Übersichtskarte im Massstab 1:4,5 Mio., 45 Stadtübersichtspläne, über 50 000 Ortschaften, Distanzkarte, Autobahnübersichtskarte, Geschwindigkeiten inner- und ausserorts, Vorwahlnummern, Flaggen und vieles mehr!

Le nouvel EuroAtlas

L'Europe d'aujourd'hui sur plus de 450 pages avec l'ingénieux système de guidage par couleur: atlas routier au 1:900 000 avec carte synoptique à l'échelle 1:4,5 mio., 45 plans de villes, plus de 50 000 localités, carte de distances, carte du réseau autoroutier, indication des limites de vitesse en agglomération et hors agglomération, indicatifs téléphoniques, drapeaux et de nombreux autres détails!



EuroAtlas
EuroAtlas

1:900 000

CHF 29.80

ISBN 978-3-259-01514-8



9 783259 015148

Schweiz Strassen- und Städteplanatlas
Suisse, atlas routier avec 35 plans de villes

1:301 000

CHF 22.80

ISBN 978-3-259-01516-2



9 783259 015162

Italien
Italie

1:250 000

CHF 34.80

ISBN 978-3-259-01596-4



9 783259 015964

SCHWEIZ (BREVIER) / SUISSE (BRÉVIAIRE)

Die Schweiz in ihrer Vielfalt

Das Schweizer Brevier erscheint alle zwei Jahre neu und ist in acht Sprachen erhältlich. Es zeigt auf über 100 Seiten die Schweiz mit ihrer Vielfalt. Viele Tabellen und Bilder ergänzen den informativen Text. Das Schweizer Brevier ist die Informationsquelle über die Schweiz.

- Natur
- Geschichte
- Bevölkerung
- Staat
- Aussenpolitik
- Wirtschaft
- Bildung und Forschung
- Kultur
- Medien


Herausgegeben in Zusammenarbeit mit dem Eidg. Departement für auswärtige Angelegenheiten (EDA/Présenz Schweiz).

La Suisse et sa pluralité

Le bréviaire suisse est réédité tous les deux ans et disponible en huit langues. Sur 100 pages, il fait l'inventaire de la Suisse dans toute sa diversité. De nombreux tableaux et illustrations complètent le texte d'information. Le bréviaire suisse est la source d'informations sur la Suisse.

- Nature
- Histoire
- Population
- Démocratie
- Politique extérieure
- Economie
- Formation et recherche
- Culture
- Médias

Edité en collaboration avec le Département Fédéral des Affaires Etrangères (DFAE/Présence suisse).



Die Schweiz in ihrer Vielfalt

CHF 16.80

ISBN 978-3-259-05527-4



9 783259 055274

La Suisse dans sa pluralité

CHF 16.80

ISBN 978-3-259-05528-1



9 783259 055281

La Svizzera in tutte le sue facce

CHF 16.80

ISBN 978-3-259-05536-6



9 783259 055366

Switzerland in its diversity

CHF 16.80

ISBN 978-3-259-05529-8



9 783259 055298

Spanische Ausgabe

CHF 16.80

ISBN 978-3-259-05534-2



9 783259 055342

Portugiesische Ausgabe

CHF 16.80

ISBN 978-3-259-05535-9



9 783259 055359

Japanische Ausgabe

CHF 16.80

ISBN 978-3-259-05526-7



9 783259 055267

Chinesische Ausgabe

CHF 16.80

ISBN 978-3-259-05530-4



9 783259 055304

KONTINENTKARTEN/ CARTES DES CONTINENTS

5 Kontinente, 1 Welt

Wie viele Länder gibt es auf der Erde? Wie heisst die grösste Wüste der Erde? Wie heisst die Hauptstadt von Kolumbien? Wie sieht die Flagge von Katar aus? Wer sich mit Fragen dieser Art beschäftigt, ist mit den Kontinentkarten von Kümmerly+Frey gut beraten. Das Kartenbild zeigt neben den politischen Verhältnissen die wichtigsten Strassen- und Bahnverbindungen, grössere Ortschaften, Flüsse, Seen und herausragende Sehenswürdigkeiten. **Die Bezeichnungen auf den Karten sind in Englisch, die Legenden mehrsprachig.** Jede Karte zeigt die Flaggen der abgebildeten Staaten.

5 continents, 1 planète

Combien de pays compte la terre? Quel est le plus grand désert du monde? Quelle est la capitale de la Colombie? De quelle couleur est le drapeau de Qatar? A tous ceux qui se posent ce genre de questions, les cartes des continents Kümmerly+Frey apportent la bonne réponse. Outre les situations politiques, les cartes indiquent également les principales liaisons routières et ferroviaires, les villes d'une certaine importance, les fleuves, lacs et curiosités intéressantes. **Les indications sur les cartes sont en anglais, les légendes en plusieurs langues.** Sur chacune des cartes apparaît le drapeau de l'Etat concerné.

(Antwort auf die Fragen: 195, Sahara, Bogotà, Bordaun/Weiss)

(Réponse aux questions : 195, Sahara, Bogotà, Bordaun/blanc)



**Afrika politisch
Afrique politique**

1:12 Mio.

CHF 17.80

ISBN 978-3-259-04103-1



9 783259 041031

**Asien politisch
Asie politique**

1:12 Mio.

CHF 17.80

ISBN 978-3-259-04123-9



9 783259 041239

**Australien politisch
Australie politique**

1:4 Mio.

CHF 17.80

ISBN 978-3-259-04143-7



9 783259 041437



Europa physikalisch
Europe physique

1:4,5 Mio.
CHF 17.80

ISBN 978-3-259-01425-7



9 783259 014257

Europa politisch
Europe politique

1:4,5 Mio.
CHF 17.80

ISBN 978-3-259-04155-0



9 783259 041550

Nordamerika politisch
Amérique du Nord politique

1:8 Mio.
CHF 17.80

ISBN 978-3-259-04243-4



9 783259 042434

Südamerika politisch
Amérique du Sud politique

1:8 Mio.
CHF 17.80

ISBN 978-3-259-04253-3



9 783259 042533

WELTKARTEN/CARTES DU MONDE

Planet Erde

Die Weltkarten von Kümmery+Frey gibt's in verschiedenen Masstäben und zwei Ausführungen: politisch und physikalisch. Während bei der politischen Ausgabe die einzelnen Staaten farblich klar auseinander gehalten werden, zeigt die physikalische Ausgabe die Erdoberfläche in verschiedenen Farbtönen (Reliefschummerung). Übrigens: Die Weltkarten von Kümmery+Frey eignen sich auch hervorragend als Wandschmuck (siehe auch Rubrik «Poster»).

Planète terre

Les cartes du monde Kümmery+Frey existent en plusieurs échelles et deux versions: politique et physique. Si l'édition politique distingue les différents Etats par des couleurs clairement définies, la version physique en revanche illustre la surface de la terre dans différentes nuances de couleurs (contraste des reliefs). Et notez que les cartes du monde Kümmery+Frey font de superbes décorations murales (voir rubrique «Posters»).



Deutsche Ausgabe
Edition allemande



Namen: englisch
Legende: englisch/deutsch/
französisch

Noms: anglais
Légende: anglais/allemand/
français



Welt politisch
Le monde politique

1:23 Mio.

CHF 39.80

ISBN 978-3-259-04004-1



9 783259 040041

Welt physikalisch
Le monde physique

1:23 Mio.

CHF 39.80

ISBN 978-3-259-04005-8



9 783259 040058

Welt politisch
Le monde politique

1:30 Mio.

CHF 17.80

ISBN 978-3-259-04019-5



9 783259 040195

Welt physikalisch
Le monde physique


1:30 Mio.

CHF 17.80

ISBN 978-3-259-04020-1



9 783259 040201



Namen: englisch
 Legende: englisch/deutsch/
 französisch

Noms: anglais
 Légende: anglais/allemand/
 français



**Welt politisch
 Le monde politique**

1:50 Mio.
 CHF 12.80

ISBN 978-3-259-04031-7



9 783259 040317

**Welt physikalisch
 Le monde physique**

1:50 Mio.
 CHF 12.80

ISBN 978-3-259-04081-2




9 783259 040812

POSTER / POSTERS

Poster – schön, übersichtlich und präzise

Die Strassen-, Welt- und Kontinentkarten von Kümmerly+Frey sind nicht nur unterwegs gern gesehen, auch zu Hause oder im Büro fallen sie auf und bereichern und verschönern die Wand. Mehr noch: Sie helfen Ihnen beim Planen und Organisieren. Und sie zeichnen sich durch eine detailgenaue und übersichtliche Kartografie aus. Wählen Sie aus dem grossen Sortiment Ihre Favoriten.



Posters – décoratifs, clairs et précis

Les cartes du monde, des continents et cartes routières Kümmerly+Frey ne sont pas seulement de précieux guides de voyage mais sont aussi une décoration instructive et utile pour les murs des bureaux ou chez vous. Mieux encore: elles vous assistent pour la planification et l'organisation. Et elles se qualifient par une cartographie extrêmement précise. Choisissez vos favorites dans notre assortiment.

Rail Travel Map Deutschland Rail Travel Map Allemagne

1:800 000
99,6x126 cm

CHF 25.00

ISBN 978-3-259-90123-6



9 783259 901236

Afrika politisch/Namen: E Afrique politique/Noms: anglais

77x92 cm
1:12 Mio.

CHF 25.00

ISBN 978-3-259-94103-4



9 783259 941034

Australien politisch/Namen: E Australie politique/Noms: anglais

113x99 cm
1:4 Mio.

CHF 25.00

ISBN 978-3-259-94143-0



9 783259 941430

Europa politisch Internationale Beschriftungen Europe politique Ecriture internationale

126x99,6 cm
1:4,5 Mio.

CHF 25.00

ISBN 978-3-259-94155-3



9 783259 941553

Rail Travel Map Frankreich Rail Travel Map France

1:800 000
138,6x99,6 cm

CHF 25.00

ISBN 978-3-259-90124-3



9 783259 901243

Asien politisch/Namen: E Asie politique/Noms: anglais

102x80 cm
1:12 Mio.

CHF 25.00

ISBN 978-3-259-94123-2



9 783259 941232

Europa physikalisch Internationale Beschriftungen Europe physique Ecriture internationale

126x99,6 cm
1:4,5 Mio.

CHF 25.00

ISBN 978-3-259-91425-0



9 783259 914250

Railmap Europa Railmap Europe

1:5 Mio.
138,6x99,6 cm

CHF 25.00

ISBN 978-3-259-90120-5



9 783259 901205

Rail Travel Map Italien Rail Travel Map Italie

1:800 000
99,6x138,6 cm

CHF 25.00

ISBN 978-3-259-90125-0



9 783259 901250



Welt politisch
Namen: E, Legende: E/D/F
Le Monde politique
Noms: angl., légende: angl./all./fr.

140 x 99 cm
 1: 30 Mio.

CHF 25.00

ISBN 978-3-259-94019-8



9 783259 940198

Welt physikalisch
Namen: E, Legende: E/D/F
Le Monde physique
Noms: angl., légende: angl./all./fr.

140x82 cm
 1: 30 Mio.

CHF 25.00

ISBN 978-3-259-94020-4



9 783259 940204

Nordamerika politisch/Namen: E
Amérique du Nord politique
Noms: anglais

90x123 cm
 1:8 Mio.

CHF 25.00

ISBN 978-3-259-94243-7



9 783259 942437

Schweiz Strassenkarte TCS
Suisse, carte routière TCS

126x99,6 cm
 1:301 000

CHF 20.00

ISBN 978-3-259-91013-9



9 783259 910139

Welt physikalisch /3 Blätter
geklebt/Namen: E
Le Monde physique /3 feuilles
collées/Noms: anglais

200x123,5 cm
 1:20 Mio.

CHF 60.00

ISBN 978-3-259-94015-0



9 783259 940150

Welt politisch
(deutsche Ausgabe)
Le Monde politique
(édition allemande)

87,5x51 cm
 1: 50 Mio.

CHF 18.00

ISBN 978-3-259-94031-0



9 783259 940310

Südamerika politisch/Namen: E
Amérique du Sud politique
Noms: anglais

90x115 cm
 1:8 Mio.

CHF 25.00

ISBN 978-3-259-94253-6



9 783259 942536

Schweiz Postleitzahlenkarte
Suisse, carte des numéros
postaux d'acheminement

138,6x99,6 cm
 1:275 000

CHF 26.00

ISBN 978-3-259-90100-7



9 783259 901007

Welt politisch
Namen: E, Legende: E/D/F
Le Monde politique
Noms: angl., légende: angl./all./fr.

190x112 cm
 1: 23 Mio.

CHF 45.00

ISBN 978-3-259-94004-4



9 783259 940044

Welt physikalisch
(deutsche Ausgabe)
Le Monde physique
(édition allemande)

87,5x51 cm
 1: 50 Mio.

CHF 18.00

ISBN 978-3-259-94081-5



9 783259 940815

Schweiz Büro- und
Organisationskarte
Suisse, carte de bureau et
d'organisation

139x99 cm
 1:275 000

CHF 28.00

ISBN 978-3-259-90105-2



9 783259 901052

Welt physikalisch /3 Blätter
nicht geklebt/Namen: E
Le Monde physique /3 feuilles
non-collées/Noms: anglais

200x123,5 cm
 1:20 Mio.

CHF 55.00

ISBN 978-3-259-04015-7



9 783259 040157

Welt physikalisch
Namen: E, Legende: E/D/F
Le Monde physique
Noms: angl., légende: angl./all./fr.

190x112 cm
 1: 23 Mio.

CHF 45.00

ISBN 978-3-259-94005-1



9 783259 940051

Zeitzonenkarte
Carte des fuseaux horaires

130x90 cm

CHF 25.00

ISBN 978-3-259-90121-2



9 783259 901212

ILLUSTRIERTE WELTKARTE / CARTE DU MONDE ILLUSTRÉE

Kinderweltkarte – so macht Wissen Spass!

Lehrreich, spannend und liebevoll illustriert. Eine Entdeckungsreise für Jung und Alt. Illustrierte Weltkarte für Kinder und Erwachsene mit Städten, Flüssen, Bergen, Persönlichkeiten, Meeres- und Landtieren, Geschichte, Politik, Weltwunder, Staatsflaggen und übersichtlicher Legende.



Puzzle

Die weite Welt in einer wunderschönen Schatztruhe. Mit 100 Puzzleteilen die Kontinente entdecken. Eine Bildungsreise für alle wissensdurstigen Pioniere und zukünftigen Forscher, intelligentes Entdecken für kleine und grosse Weltenbummler.
Format Puzzle 68x48 cm
Format Dose 22x16x9 cm

Puzzle

Le monde dans un magnifique coffre au trésor. Avec 100 pièces de puzzle à la découverte des continents. Un voyage culturel pour tous les pionniers assoiffés de savoir et les futurs chercheurs, une découverte éducative pour petits et grands globe-trotters!
Format puzzle 68x48 cm
Format boîte 22x16x9 cm

Carte du monde pour enfants – le plaisir d'apprendre!

Instructive, intéressante et joliment illustrée. Un voyage de découvertes pour petits et grands. Carte du monde illustrée pour enfants et adultes avec villes, fleuves, montagnes, personnalités, animaux marins et terrestres, histoire, politique, merveilles du monde, drapeaux nationaux et légendes s'y rapportant.

Kinderweltkarte/Poster
glanzlackiert

Carte du monde pour enfants/Poster
vernis brillant

Format 135x95 cm

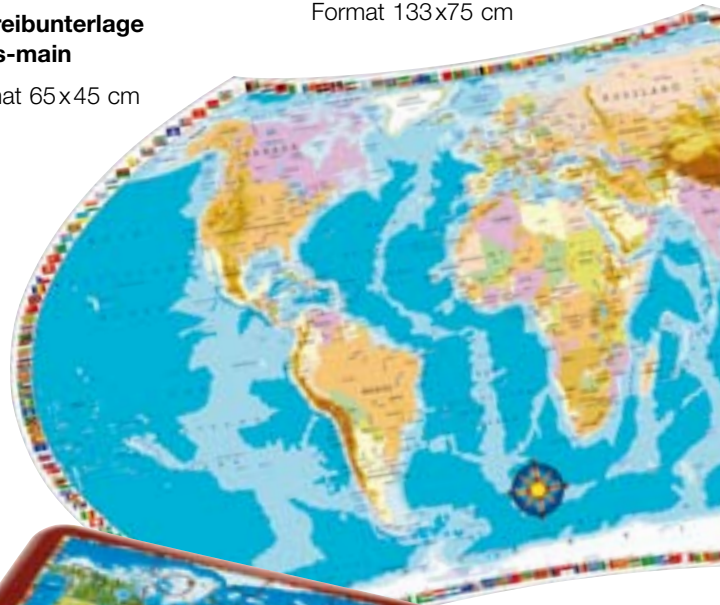
Schreibunterlage
Sous-main

Format 65x45 cm

Politische Weltkarte mit physischen Komponenten
1:27 Mio. glanzlackiert

Carte politique du monde avec composantes physiques
1:27 Mio. vernis brillant

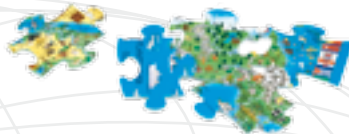
Format 133x75 cm



Illustrierte Weltkarte Poster deutsch

CHF 25.00

ISBN 978-3-00-011397-0



Carte du monde illustrée Poster français

CHF 25.00

ISBN 978-3-259-01750-0



Deine bunte Erde Poster deutsch

CHF 19.80

ISBN 978-3-9811413-1-3



Politische Weltkarte Poster deutsch in ovalem Format

1:27 Mio.

CHF 25.00

ISBN 978-3-9813172-0-6



Illustrierte Weltkarte Schreibunterlage

CHF 29.00

ISBN 978-3-9810252-7-9



Carte del mondo illustrata Poster italiano

CHF 25.00

ISBN 978-3-9811413-6-8



Ta petite terre en couleur Poster français

CHF 19.80

ISBN 978-3-9811413-4-4



Carte politique du monde Poster français au format oval

1:27 Mio.

CHF 25.00

ISBN 978-3-9813172-1-3



Carte du monde illustrée Sous-main

CHF 29.00

ISBN 978-3-259-01751-7





Magnettafel
Le monde magnétique

Format: 42x29,7 cm



Deine bunte Erde
glanzlackiert

Ton petit monde coloré
vernis brillant

Format 100x70 cm



Pokerspiel
Play Switzerland
Edition allemande

CHF 16.00

ISBN 978-3-8283-9222-9



Von Punkt zu Punkt

CHF 6.80

ISBN 978-3-9810970-8-5



Relier les points

CHF 6.80

ISBN 978-3-9810970-4-7



Illustrierte Weltkarte
Puzzle 100teilig

CHF 28.50

ISBN 978-3-9810252-9-3



Magnettafel Weltkarte

CHF 24.50

ISBN 978-3-9810252-9-3



Malbuch

CHF 8.50

ISBN 978-3-9810970-7-8



Notizblock

CHF 6.80

ISBN 978-3-9810970-9-2



Carte du monde illustrée
Puzzle de 100 pièces

CHF 28.50

ISBN 978-3-259-01752-4



Le Monde magnétique

CHF 24.50

ISBN 978-3-9810252-9-3



Cahier à colorier

CHF 8.50

ISBN 978-3-9810970-3-0



Bloc-notes

CHF 6.80

ISBN 978-3-9810970-5-4



THEMATISCHE KARTEN / CARTES THÉMATIQUES

Railmap Europa 1:5 Mio.

- Detailliertes gesamteuropäisches Eisenbahnnetz bis zum Ural
- Hochgeschwindigkeitsstrecken
- Länderinformationen
- 6-sprachige Legende

Railmap Europe 1:5 mio.

- Réseau ferroviaire européen détaillé jusqu'à l'Oural
- Lignes à grande vitesse
- Informations sur les pays
- Légende en 6 langues



Rail Travel Map Frankreich Rail Travel Map France

1: 800 00

CHF 19.80

ISBN 978-3-259-00124-0




Büro- und Organisationskarte Schweiz 1:275 000 mit Index

Vorderseite: Politische Karte der Schweiz
Rückseite: Postleitzahlenkarte der Schweiz

Carte de bureau et d'organisation Suisse au 1:275 000 avec index

Recto: Carte politique de la Suisse
Verso: Carte des numéros postaux d'acheminement pour la Suisse



PLZ-Karte Schweiz 1:275 000

Schnell gefunden! Auf dieser Karte ist die Postleitzahl direkt neben der Ortschaft platziert.
Herausgeber: «Die Post».

Carte NPA Suisse au 1:275 000

Ne perdez plus de temps! Sur cette carte, le code postal est placé directement à côté de la localité.
Editeur: «La Poste».

Rail Travel Map Italien Rail Travel Map Italie

1: 800 000

CHF 19.80

ISBN 978-3-259-00125-7



Schweiz, Büro- und Organisationskarte Suisse, carte de bureau et d'organisation

1:275 000

CHF 24.80

ISBN 978-3-259-00106-6



Railmap Europa Railmap Europe

1:5 Mio.

CHF 19.80

ISBN 978-3-259-00120-2



Rail Travel Map Deutschland Rail Travel Map Allemagne

1:800 000

CHF 19.80

ISBN 978-3-259-00123-3



Schweiz, politische Karte Suisse, carte politique

1:600 000

CHF 9.80

ISBN 978-3-259-00171-4



Schweiz, Postleitzahlenkarte Suisse, carte des numéros postaux d'acheminement

1:275 000

CHF 19.80

ISBN 978-3-259-00100-4



Schweiz, Die offizielle Karte des öffentlichen Verkehrs Suisse, Carte officielle des transports Publics

1:301 000

CHF 19.80

ISBN 978-3-259-00119-6



KUNSTSTOFFRELIEF / TISCHUNTERLAGEN RELIEF EN MATIÈRE PLASTIQUE / SOUS-MAIN

Die Schweiz, dreidimensional

Den tiefsten (Lago Maggiore, 195 m) und den höchsten (Dufourspitze, 4634 m) Punkt trennen Welten. Diese Tatsache wird einem so richtig bewusst, wenn die Höhenunterschiede plastisch dargestellt werden. Das Kunststoffrelief Schweiz von Kümmerly+Frey zeigt auf eindrückliche Weise unser Land mit seinen Bergen, Seen und Tälern.

Format: 81 x 65,5 cm



La Suisse en trois dimensions

Entre le point le plus bas (Lac Majeur, 195 m) et le point culminant (Pointe Dufour, 4634 m) s'étend une infinité de reliefs. Ceci apparaît clairement lorsque les courbes de niveau sont représentées plastiquement. La carte des reliefs en plastique Kümmerly+Frey fait une démonstration éclairante de notre pays par ses montagnes, lacs et vallées.

Format: 70x43 cm



Schreibunterlage – ein Schmuckstück für den Schreibtisch

Schreibunterlagen sind überall gern gesehen, sie sind praktisch, informativ (man lernt täglich etwas Neues dazu) und sie schützen und bereichern jeden Schreibtisch.

Le sous-main – un bijou pour le bureau

Les sous-main sont très appréciés, ils sont pratiques, informatifs (on y puise quotidiennement de nouvelles connaissances) et ils protègent et agrémentent tout bureau.

Schreibunterlage/Sous-main

Schweiz
Suisse

1:600 000

CHF 25.00

ISBN 978-3-259-00130-1



9 783259 001301

Schreibunterlage/Sous-main

Europa
Europe (Noms en allemand)

1:10 Mio.

CHF 25.00

ISBN 978-3-259-00131-8



9 783259 001318

Schreibunterlage/Sous-main

Welt
Le monde (Noms en allemand)

1:50 Mio.

CHF 25.00

ISBN 978-3-259-00132-5



9 783259 001325

Schweiz Kunststoffrelief
Suisse, relief en matière plastique

1:500 000

CHF 78.00

ISBN 978-3-259-01020-4



9 783259 010204

Schweiz Kunststoffrelief
mit Holzrahmen
Suisse, relief en matière plastique
avec cadre en bois

1:500 000

CHF 118.00

ISBN 978-3-259-01021-1



9 783259 010211

Schweiz Kunststoffrelief
mit Holzrahmen weiss lackiert
Suisse, relief en matière plastique
avec cadre en bois laqué blanc

1:500 000

CHF 133.00

ISBN 978-3-259-01022-8



9 783259 010228




HOLIDAY MAPS

Holiday maps

Einfach verreisen. Die Ferienkarten von Kümmerly+Frey helfen beim Planen. Und am Ferienort trumpfen sie als stumme Reiseleiter auf: attraktives Kartenbild, umfassende Regionalabdeckung (eine Karte für eine Ferienregion), informative touristische Inhalte wie z.B. wichtige Wanderwege, Berghütten und Sehenswürdigkeiten.

Holiday maps

Changer d'air. Les cartes de vacances Kümmerly+Frey vous aident à organiser votre voyage. Une fois visitée, la région n'aura plus aucun secret pour vous: carte d'aspect agréable, couverture complète de l'ensemble des régions (une carte par destination), contenus touristiques intéressants tels que p. ex. les principaux sentiers de randonnée, les refuges et les curiosités à voir.



**Berner Oberland
Oberland bernois**

1:120 000

CHF 19.80

ISBN 978-3-259-00911-6



9 783259 009116

**Gran Canaria
Grande Canarie**

1:50 000

CHF 14.80

ISBN 978-3-259-00924-6



9 783259 009246

**Graubünden
Grisons**

1:120 000

CHF 19.80

ISBN 978-3-259-00907-9



9 783259 009079

**Tessin
Tessin**


1:120 000

CHF 19.80

ISBN 978-3-259-00906-2



9 783259 009062



**Teneriffa
Ténérife**


1:50 000

CHF 14.80

ISBN 978-3-259-00917-8



9 783259 009178



**Mallorca
Majorque**

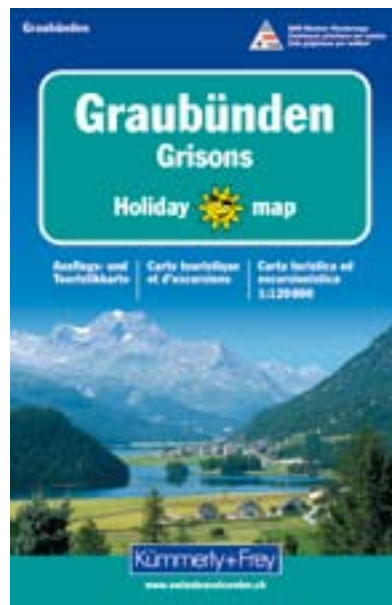
1:75 000

CHF 14.80

ISBN 978-3-259-00909-3



9 783259 009093



**Madeira
Madère**

1:50 000

CHF 14.80

ISBN 978-3-259-00925-3



9 783259 009253

**Lago Maggiore–Lago di Varese
Lac Majeur–Lac de Varèse**

1:50 000

CHF 19.80

ISBN 978-3-259-00913-0



9 783259 009130

**Wallis
Valais**

1:120 000

CHF 19.80

ISBN 978-3-259-00905-5



9 783259 009055

**Gardasee
Lac de Garde**

1:50 000

CHF 14.80

ISBN 978-3-259-00908-6



9 783259 009086

**Kreta
Crète**

1:140 000

CHF 14.80

ISBN 978-3-259-00914-7



9 783259 009147

**Lago di Como–Lago di Lugano
Lac de Côme–Lac de Lugano**

1:50 000

CHF 19.80

ISBN 978-3-259-00912-3



9 783259 009123

Wunderbare Wanderwelt

Freizeit heisst für viele Wandern, Rasten, Grillieren... Kümmerly+Frey folgt dem Trend und stellt in seinen Wanderbüchern nur noch Wanderungen vor mit einer Wanderzeit von 2 bis 5 Stunden. Somit können Familien mit Kindern und ältere Menschen ebenfalls von den faszinierenden Routenvorschlägen profitieren und sich auf die Socken machen. Jeweils 40 bis 50 Wanderrouten pro Buch mit Fotos, Routenkärtchen und Höhenprofil, Markierungen, Blick auf Wetterbedingungen und Geologie. Durchwegs farbig.



La Suisse, paradis de la randonnée: 50 excursions dans les plus belles régions de Suisse

Loisirs, randonnée pédestre, détente et grillades... Kümmerly+Frey présente dans son livre pour les loisirs en Suisse des excursions d'une durée de 2 à 5 heures de marche. Les familles avec enfants ainsi que les personnes âgées y trouveront également des propositions d'excursions attrayantes et à leur goût. Contenu: 128 pages en couleurs, avec carte synoptique de la Suisse, 50 propositions d'excursions avec photos et description détaillée, nombreux renseignements complémentaires comme restaurants, offices de tourisme, etc., cartes des trajets avec courbes de niveau et temps de parcours, type de route, conditions météorologiques et géologie.

Wanderwelt Schweiz

CHF 19.80

ISBN 978-3-259-03697-6



9 783259 036976

Wanderwelt Graubünden

CHF 19.80

ISBN 978-3-259-03700-3



9 783259 037003

La Suisse – Paradis de la randonnée

CHF 19.80

ISBN 978-3-259-03702-7



9 783259 037027

Wanderwelt Jura

CHF 19.80

ISBN 978-3-259-03699-0



9 783259 036990

Wanderwelt Tessin

CHF 19.80

ISBN 978-3-259-03698-3



9 783259 036983


Wanderwelt Wallis

CHF 19.80

ISBN 978-3-259-03701-0



9 783259 037010



Freizeikarte Schweiz Carte des loisirs Suisse

1:275 000

CHF 19.80

ISBN 978-3-259-00359-6



9 783259 003596

MAGICMAPS

MagicMaps Tour Explorer 25 Schweiz, Version 4.0

Spass im Freien – mit dem Tour Explorer erhöhen Sie die Qualität Ihrer Freizeitunternehmungen!

Tourenplanersoftware auf der Basis hochwertiger Karten, GPS-Funktionalität, Fahrradrouting und vieles mehr.

Die einzigartige Routingfunktion erlaubt Ihnen die adressgenaue Planung Ihrer Touren auf fahrradgeeigneten Strecken – selbst mehrtägige Ausflüge sind in Windeseile geplant.

- Adressgenaue Routenplanung auf dem Radwegenetz
- Einbinden und Anzeigen von Fotos an ihrem Aufnahmeort
- Suchen und Finden von Adressen, Strassen und Orten
- topographische Karten im Massstab 1:25 000 des Bundesamtes für Landestopografie swisstopo
- Austausch von Daten mit GPS-Geräten
- Erhältlich in 12 Einzelausgaben



3D-Panoramadarstellung: dynamisch über 3D-Landschaften fliegen und die Regionen erkunden

Représentation panoramique en 3D: survoler dynamiquement les paysages en 3D et reconnaître les régions


MagicMaps Tour Explorer 25 Suisse, Version 4.0

Vous améliorez la qualité de vos activités de loisirs avec la carte Tour Explorer!

Logiciel de planification d'itinéraire basé sur des cartes de qualité, fonction GPS, calcul de parcours pour vélos et bien plus.

La fonction unique de calcul d'itinéraires vous permet la planification très précise de vos itinéraires sur les pistes cyclables – même des circuits de plusieurs jours s'organisent facilement.

- Calcul de parcours sur le réseau de pistes cyclables
- Intégration et affichage de photos sur le lieu des prises de vues
- Recherche d'adresses, de rues et de lieux
- Cartes topographiques à l'échelle 1:25 000 de l'Office fédéral de topographie swisstopo
- Echange de données avec les appareils GPS
- Disponible en 12 éditions séparées



Detaillierte 2D-Karte: eigene Touren planen, erstellen und auswerten – GPS-Tracks oder Wegpunkte einfach verwalten

Carte 2D détaillée: planifier, concevoir et analyser vos propres itinéraires – administrer simplement les circuits ou points de route GPS



Objektmanager: Touren und Informationen mit einfachen Werkzeugen erstellen, bearbeiten und verwalten

Gestionnaire d'objets: concevoir, modifier et administrer les itinéraires et les informations avec des outils simples

**Oberengadin
Haute-Engadine**

1:25 000

CHF 99.90



4 260160 780877

**Unterengadin/Mittelbünden
Basse-Engadine/Grisons (centre)**

1:25 000

CHF 99.90



4 260160 780860

**Tessin
Tessin**

1:25 000

CHF 99.90



4 260160 780846

**Zürich
Zurich**

1:25 000

CHF 99.90



4 260160 780853

MAGICMAPS

MagicMaps Tour Explorer 25 Schweiz

Die DVD enthält die amtlichen topographischen Karten im Massstab 1:25 000 des Bundesamtes für Landestopografie. Mit einer Vielzahl von Werkzeugen und fertigen Tourenvorschlägen können Sie Ihre Touren einfach und schnell vorbereiten. Mit Schnittstellen zu GPS und PDA.

Version 4.0



GPS-Schnittstelle: Import und Export von Touren/Tracks aus GPS-Geräten von Garmin, Magellan, Falk, Lowrance, Pocket-PC und Smartphones.

Interface GPS: importer et exporter des itinéraires/circuits, avec appareils GPS de Garmin, Magellan, Falk, Lowrance, Pocket-PC et Smartphones.

Systemanforderungen

- Pentium IV 1600 MHz (empf. 2000 MHz)
- 512 MB RAM (empf. 1024 MB)
- 3D Grafikkarte mit OpenGL 1.3 mit 128 MB RAM (empf. Grafikkarte von nVidia ab GeForce 5 oder ATI ab Radeon, 128 MB RAM)
- DVD Laufwerk
- 6 GB freier Festplattenplatz (Produktabhängig)
- Betriebssystem: Microsoft Windows 2000, XP, Vista
- Bildschirmauflösung: 1024x768 Mindestauflösung

MagicMaps Tour Explorer 25 Suisse

Le DVD contient les cartes topographiques officielles de l'Office fédéral de la topographie, à l'échelle 1:25 000. Avec la multiplicité des outils et des propositions de circuits préétablis, vous pouvez préparer vos itinéraires simplement et rapidement. Avec interfaces pour GPS et pour PDA.

Version 4.0



Exigences du système

- Pentium IV 1600 MHz (2000 MHz conseillé)
- 512 MB RAMS (1024 MB conseillé)
- Carte graphique 3D avec OpenGL 1.3 avec 128 MB RAMS (carte graphique de nVidia à partir de GeForce 5 ou ATI à partir de Radeon, 128 MB RAMS conseillée)
- Lecteur de DVD
- Mémoire libre disque dur, 6 GB (dépend du produit)
- Système d'exploitation: Microsoft Windows 2000, XP, Vista
- Résolution minimum de 1024x768

**Basel/Aargau
Bâle/Argovie**

1:25 000

CHF 99.90



4 260160 780891

**Bern
Berne**

1:25 000

CHF 99.90



4 260160 780907

**Berner Oberland
Oberland bernois**

1:25 000

CHF 99.90



4 260160 780952

**Bodensee/St. Gallen/Appenzell
Lac de Constance
St-Gall/Appenzell**

1:25 000

CHF 99.90



4 260160 780884

**Gotthard/Bündner Oberland
Saint-Gothard
Oberland grisonnais**

1:25 000

CHF 99.90



4 260160 780921

**Jura/Bielsee
Jura/Lac de Biènn**

1:25 000

CHF 99.90



4 260160 780945

**Luzern/Vierwaldstättersee
Lucerne/Lac des Quatre-Cantons**

1:25 000

CHF 99.90



4 260160 780914

**Oberwallis
Haut-Valais**

1:25 000

CHF 99.90



4 260160 780938

Funktionen

- NEU: Adressgenaue Routenplanung von Haus zu Haus auf dem Radwegenetz durch Eingabe von Start, Ziel und Zwischenstationen
- NEU: Geotagging: Fotos und GPS-Daten automatisch verknüpfen und anzeigen
- NEU: Direkte Anzeige von Fotos aus Onlineportalen
- NEU: Interaktives Tutorial mit zahlreichen Tipps zur Benutzung
- NEU: Zusätzliche GPS-Funktionen im Objektmanager zum Erstellen, Bearbeiten und Archivieren von eigenen Touren
- Touren planen, erstellen und auswerten
- Amtliche topografische Karten und Satellitenbilddaten im detaillierten Massstab 1:25 000 in 2D- und 3D-Darstellung
- Genaues Höhenmodell für exakte Profil-Messungen (25m)
- Verbesserte 3D-Flugsteuerung mit interaktivem Kompass
- Satellitenbilddaten in der 2D- und 3D-Ansicht
- Einblendung von Strassen, Strassennamen und POIs (Tankstelle, Hotel, etc.) auf allen Karten
- Suche nach Adressen mit Strassennamen, Hausnummern und Koordinaten (Geocaching)
- Einbinden und Verknüpfen von Fotos und Webseiten mit Touren
- Objektmanager zum Verwalten, Speichern und Archivieren Ihrer Tourprojekte jetzt mit übersichtlicher Ordnerstruktur
- Tourenvorschläge für Radfahrer und Wanderer mit Beschreibung
- Suche nach Adressen mit Strassennamen und Koordinaten (z. B. fürs Geocaching)
- Mehrsprachige Version in Deutsch, Englisch, Französisch und Italienisch
- Alle Karten und Touren zum Ausdrucken
- Höhenprofil-Funktion für die Darstellung und den Vergleich mehrerer Profile
- Bookmarks setzen (d.h. 2D- und 3D-Ansichten können gespeichert und wieder abgerufen werden)
- Neue, übersichtliche Voransicht für die mitgelieferten Tourenvorschläge
- Radfernwege und überregionale Wanderwege mit Beschreibung für den GPS Einsatz
- GPS-Assistent zum Übertragen der Touren auf GPS-Geräte (Garmin, Magellan, Falk, Lowrance, Pocket-PCs, Smartphones)
- Optionale Softwareerweiterung MagicMaps2Go für PDAs / Smartphones erhältlich
- Optionale Software MagicMaps Scout für Autonavigationsgeräte erhältlich
- Einfache Benutzerführung mit umfangreichem Hilfemenü
- Schneller Zugriff auf alle Funktionen per Tastaturkürzel
- Regelmässige Software-Updates zum Downloaden auf der MagicMaps Webseite
- Support- und Update-Assistent

Datenmaterial

- Amtliche topographische Karten im detaillierten Massstab 1:25 000 des Bundesamtes für Landestopografie swisstopo (Auflösung ca. 100 Linien/cm)
- Digitales Geländemodell (50 Meter Rasterweite)
- Ortsdatenbank
- Mountainbiketouren der Swiss Singletrail Maps, Wandertouren

Fonctions

- NOUVEAU: planification de parcours de grande précision, d'une adresse à l'autre sur le réseau de pistes cyclables avec la saisie des points de départ, d'arrivée et des étapes intermédiaires
- NOUVEAU: geotagging: associer et afficher automatiquement les photos et les données GPS
- NOUVEAU: affichage direct de photos depuis des portails en ligne
- NOUVEAU: guide d'utilisation interactif avec de nombreux conseils
- NOUVEAU: fonctions GPS supplémentaires avec gestionnaire d'objets pour concevoir, modifier et archiver vos propres itinéraires
- Concevoir, modifier et analyser les itinéraires
- Cartes topographiques officielles et images satellite détaillées à l'échelle 1:25 000 et représentation en 2D et 3D
- Modèle altimétrique précis pour le calcul exact du profil (25 m)
- Survol 3D amélioré avec boussole interactive
- Images satellite en 2D et 3D
- Incrustation de rues, noms de rues et points d'intérêt (stations-service, hôtels, etc.) sur toutes les cartes
- Recherche d'après les adresses avec nom/numéro de la rue et coordonnées (geocaching)
- Intégration et association de photos et de sites Internet avec les itinéraires
- Gestionnaire d'objets pour l'administration, l'enregistrement et l'archivage de vos projets de randonnées avec structure de dossiers très claire
- Propositions d'excursions pour cyclistes et randonneurs avec description
- Recherche d'après les adresses avec nom/numéro de rue et coordonnées (p. ex. pour le geocaching)
- Version multi-langues en allemand, anglais, français et italien
- Imprimer toutes les cartes et les itinéraires
- Fonction de profil altimétrique pour la représentation et la comparaison de plusieurs profils
- Créer des signets (les vues en 2D et 3D peuvent être enregistrées et consultées ultérieurement)
- Nouvelle présentation très claire pour les propositions de randonnées fournies
- Itinéraires cyclables et pédestres interrégionaux avec description pour utilisation par GPS
- Assistant GPS pour le transfert des itinéraires sur les GPS (Garmin, Magellan, Falk, Lowrance, Pocket-PCs, Smartphones)
- Extension optionnelle du logiciel MagicMaps2Go disponible pour les PDA/smartphones
- Logiciel optionnel MagicMaps Scout disponible pour les systèmes de navigation pour les voitures
- Guide d'utilisation simple avec menu d'aide étendu
- Accès rapide à toutes les fonctions par touches de raccourcis
- Mise à jour régulière du logiciel par téléchargement sur le site Internet MagicMaps
- Assistant support et mise à jour

Ensemble des données

- Cartes topographiques officielles détaillées, à échelle 1:25 000, de l'Office fédéral de topographie swisstopo (résolution env. 100 lignes/cm)
- Modèle numérique de terrain (portée: 50 mètres)
- Base de données des lieux
- Circuits de V.T.T. du Swiss Singletrail Maps, Circuits pour randonneurs

WANDERKARTEN / CARTES DE RANDONNÉES PÉDESTRES

Wandern in der Schweiz

In Zusammenarbeit mit den kantonalen und örtlichen Wanderwegorganisationen hat Kümmerly+Frey eine Wanderkarten-Serie geschaffen, welche die ganze Schweiz abdeckt. 33 Blätter, die meisten davon im «idealen» Wandermassstab 1:60 000, führen durch die schönsten Wander- und Toureengebiete der Schweiz.


Die Wanderungen sind unterteilt in «Wanderweg», «Bergweg» und «Alpine Route». Jede Karte mit nützlichen Zusatzinformationen: Unterkunft, Verpflegung, Autobuslinien mit Haltestellen, Sport, Freizeit...

Karten mit Index und Anfahrtskarte der Region, wasser- und reissfest.

Randonner en Suisse

En collaboration avec les organismes cantonaux et locaux de randonnée pédestre, Kümmerly+Frey édite une série de cartes couvrant l'ensemble du territoire suisse. 33 feuilles d'itinéraires parcourant les plus belles régions de courses et de randonnée de Suisse, dont la plupart au 1:60 000, échelle «idéale» pour la promenade. Les randonnées sont classées en «sentier de randonnée», «sentier de montagne» et «itinéraire alpin». Chaque carte contient des informations complémentaires utiles: logement, restaurants, lignes d'autobus avec arrêts, sport, loisirs...

Cartes avec index complet et plan d'accès à la région, imperméables et indéchirables.



SCHWEIZ / SUISSE

Schweiz
Suisse

1:301 000

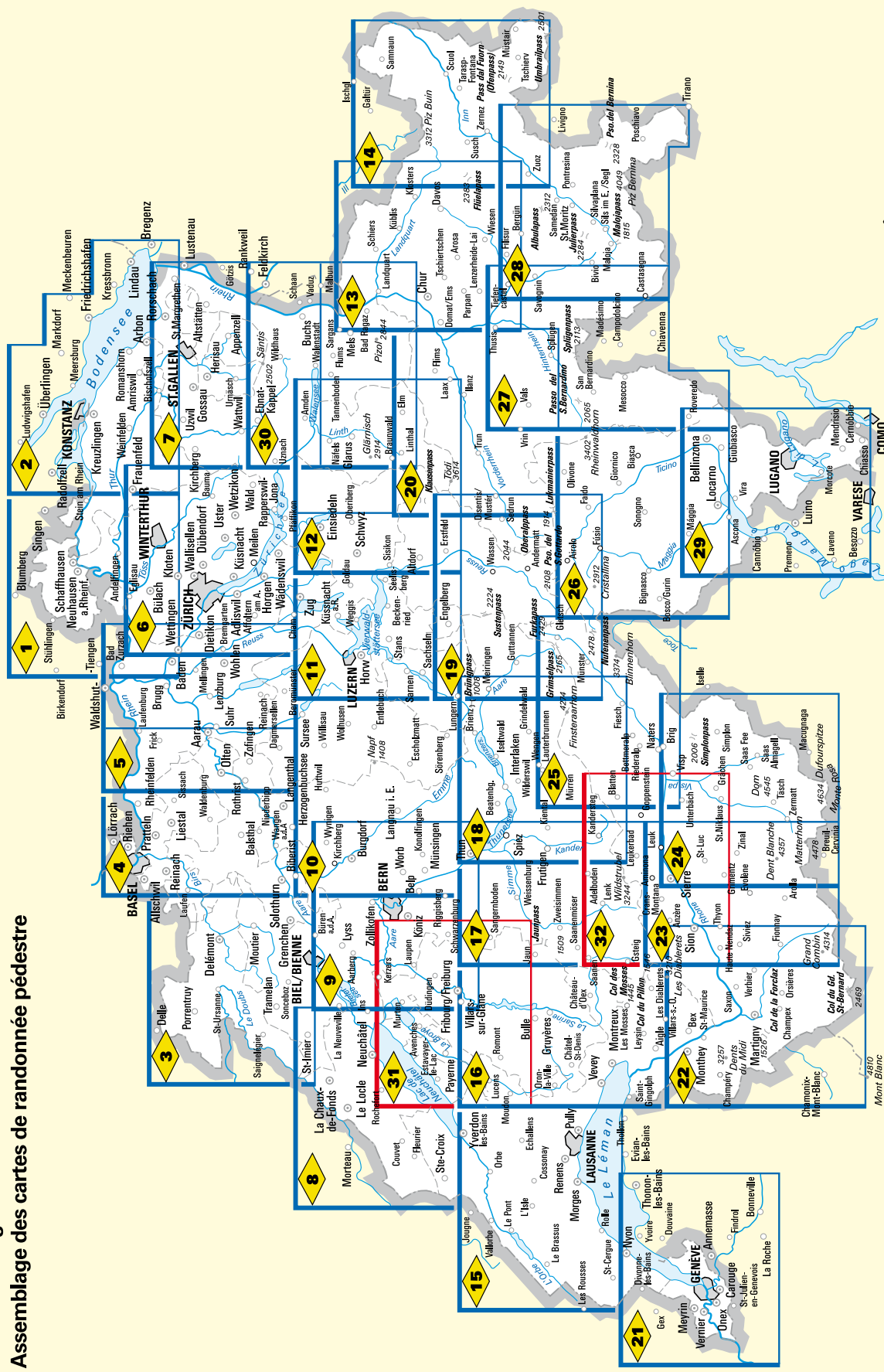
CHF 19.80

ISBN 978-3-259-00809-6



9 783259 008096

Blatteinteilung Wanderkarten Assemblage des cartes de randonnée pédestre



- ◆ Schweiz – Suisse
- ◆ 1 Schaffhausen – Winterthur
- ◆ 2 Bodensee
- ◆ 3 Jura
- ◆ 4 Basel
- ◆ 5 Aargau
- ◆ 6 Zürich
- ◆ 7 St. Gallen – Appenzellerland
- ◆ 8 Neuchâtel
- ◆ 9 Bern
- ◆ 10 Emmental
- ◆ 11 Vierwaldstättersee
- ◆ 12 Glarnerland
- ◆ 13 Davos – Arosa
- ◆ 14 Unterengadin
- ◆ 15 Lausanne – Vallée de Joux
- ◆ 16 Gruyère
- ◆ 17 Simmental – Saanenland
- ◆ 18 Jungfrau-Region
- ◆ 19 Davos – Arosa
- ◆ 20 Surselva
- ◆ 21 Genève
- ◆ 22 Grand-St-Bernard – Dents du Midi
- ◆ 23 Val d'Anniviers
- ◆ 24 Zermatt – Saas Fee
- ◆ 25 Aletsch – Goms
- ◆ 26 Tessin Nord/Sopraceneri
- ◆ 27 Splügen – San Bernardino
- ◆ 28 Oberengadin
- ◆ 29 Tessin Süd/Sottoceneri
- ◆ 30 Sarganserland
- ◆ 31 Fribourg (2010)
- ◆ 32 Crans-Montana (2010)

WANDERKARTEN / CARTES DE RANDONNÉES PÉDESTRES



BERN / BERNE

9 Bern
Berne

1:60 000

CHF 26.80

ISBN 978-3-259-00808-9



9 783259 008089

10 Emmental
Emmental

1:60 000

CHF 26.80

ISBN 978-3-259-00897-3



9 783259 008973

17 Simmental/Saanenland
Simmental/Saanenland

1:60 000

CHF 26.80

ISBN 978-3-259-00806-5



9 783259 008065

18 Jungfrau-Region
Région Jungfrau

1:60 000

CHF 26.80

ISBN 978-3-259-00886-7



9 783259 008867



**28 Oberengadin
Haute-Engadine**

1:60 000

CHF 26.80

ISBN 978-3-259-00887-4



9 783259 008874

GRAUBÜNDEN/GRISONS

**13 Davos/Arosa
Davos/Arosa**

1:60 000

CHF 26.80

ISBN 978-3-259-00816-4



9 783259 008164

**14 Unterengadin
Basse-Engadine**

1:60 000

CHF 26.80

ISBN 978-3-259-00892-8



9 783259 008928

**20 Surselva/Valsertal
Surselva/Vallée de Vals**

1:60 000

CHF 26.80

ISBN 978-3-259-00817-1



9 783259 008171

**27 Splügen/San Bernardino
Splügen/San Bernardino**

1:60 000


CHF 26.80

ISBN 978-3-259-00818-8



9 783259 008188

WANDERKARTEN / CARTES DE RANDONNÉES PÉDESTRES



WALLIS / VALAIS

**22 Grand-St-Bernard
Dents du Midi
Grand-St-Bernard
Dents du Midi**

1:60 000

CHF 26.80

ISBN 978-3-259-00828-7



9 783259 008287

**23 Val d'Anniviers / Val d'Hérens
Val d'Anniviers / Val d'Hérens**

1:60 000

CHF 26.80

ISBN 978-3-259-00826-3



9 783259 008263

**24 Zermatt / Saas Fee
Zermatt / Saas Fee**

1:60 000

CHF 26.80

ISBN 978-3-259-00888-1



9 783259 008881

**25 Aletsch / Lötschental / Goms
Aletsch / Lötschental /
Conches**


1:60 000

CHF 26.80

ISBN 978-3-259-00827-0



9 783259 008270



ZENTRALSCHWEIZ / SUISSE CENTRALE

**32 Crans-Montana
Crans-Montana**

1:60 000

CHF 26.80

ISBN 978-3-259-00820-1



9 783259 008201

**11 Vierwaldstättersee
Lac des Quatre-Cantons**

1:60 000

CHF 26.80

ISBN 978-3-259-00898-0



9 783259 008980

**19 Gotthard
Saint-Gothard**

1:60 000

CHF 26.80

ISBN 978-3-259-00893-5



9 783259 008935



TESSIN

26 Tessin-Sopraceneri
Tessin-Sopraceneri

1:60 000

CHF 26.80

ISBN 978-3-259-00891-1



9 783259 008911

WESTSCHWEIZ/SUISSE ROMANDE

16 Gruyère/Moléson-La Broye
Gruyère/Moléson-La Broye

1:60 000

CHF 26.80

ISBN 978-3-259-00875-1



9 783259 008751

21 Genf
Genève

1:60 000

CHF 26.80

ISBN 978-3-259-00876-8



9 783259 008768

31 Freiburg
Fribourg

1:60 000

CHF 26.80

ISBN 978-3-259-00819-5



9 783259 008195

29 Tessin-Sottoceneri
Tessin-Sottoceneri

1:60 000

CHF 26.80

ISBN 978-3-259-00889-8



9 783259 008898

WANDERKARTEN / CARTES DE RANDONNÉES PÉDESTRES



JURA

3 Jura/Freiberge/Ajoie
Jura/Franches-
Montagnes/Ajoie

1:60 000

CHF 26.80

ISBN 978-3-259-00879-9



9 783259 008799

4 Basel/Aarau
Bâle/Aarau

1:60 000

CHF 26.80

ISBN 978-3-259-00880-5



9 783259 008805

8 Neuchâtel/Val de
Travers/Lac de Morat
Neuchâtel/Val de
Travers/Lac de Morat

1:60 000

CHF 26.80

ISBN 978-3-259-00878-2



9 783259 008782

15 Lausanne/Vallée de Joux
Lausanne/Vallée de Joux

1:60 000

CHF 26.80

ISBN 978-3-259-00899-7



9 783259 008997

NORDWEST- SCHWEIZ SUISSE DU NORD-OUEST

5 Aargau
Argovie


1:60 000

CHF 26.80

ISBN 978-3-259-00807-2



9 783259 008072



OSTSCHWEIZ/SUISSE CENTRALE

1 Schaffhausen/Winterthur Schaffhouse/Winterthour

1:60 000
CHF 26.80

ISBN 978-3-259-00877-5



9 783259 008775

6 Zürich Zurich

1:60 000
CHF 26.80

ISBN 978-3-259-00894-2



9 783259 008942

12 Glarnerland/Walensee Pays de Glaris/Walensee

1:60 000
CHF 26.80

ISBN 978-3-259-00896-6



9 783259 008966

Pitztal/Ötztal/Sölden Pitztal/Ötztal/Sölden

1:50 000
CHF 14.80

ISBN 978-3-259-00916-1



9 783259 009161

2 Bodensee Lac de Constance

1:60 000
CHF 26.80

ISBN 978-3-259-00866-9



9 783259 008669

7 St.Gallen/Appenzellerland St-Gall/Pays d'Appenzell

1:60 000
CHF 26.80

ISBN 978-3-259-00895-9



9 783259 008959

30 Sarganserland Pays de Sargans

1:60 000
CHF 26.80

ISBN 978-3-259-00810-2



9 783259 008102

Schwarzwald Süd Forêt Noire du Sud

1:75 000
CHF 14.80

ISBN 978-3-259-00915-4



9 783259 009154

INTERNATIONAL

Allgäuer Alpen Allgäuer Alpen

1:50 000
CHF 14.80

ISBN 978-3-259-00919-2



9 783259 009192

Bregenzerwald Bregenzerwald

1:50 000
CHF 14.80

ISBN 978-3-259-00921-5



9 783259 009215

Meran und Umgebung Meran et environs

1:50 000
CHF 14.80

ISBN 978-3-259-00922-2



9 783259 009222

VELOKARTEN / CARTES CYCLISTES

Veloland Schweiz

Die beliebten VCS-Velokarten von Kümmerly+Frey vermitteln alle wichtigen Informationen, die sich Radfahrerinnen und Radfahrer vor und während der Fahrt wünschen: Steigungen, Höhendifferenzen, Strassenbeläge, Verkehrsaufkommen...

Kantonale und nationale Velowege (Veloland Schweiz) und Mountainbike-Strecken sind speziell gekennzeichnet. Jede Karte mit nützlichen Zusatzinformationen: Sehenswürdigkeiten, Unterkunft und Verpflegung.



Karten mit Index und Anfahrtskarte der Region, wasser- und reissfest.

La Suisse à vélo

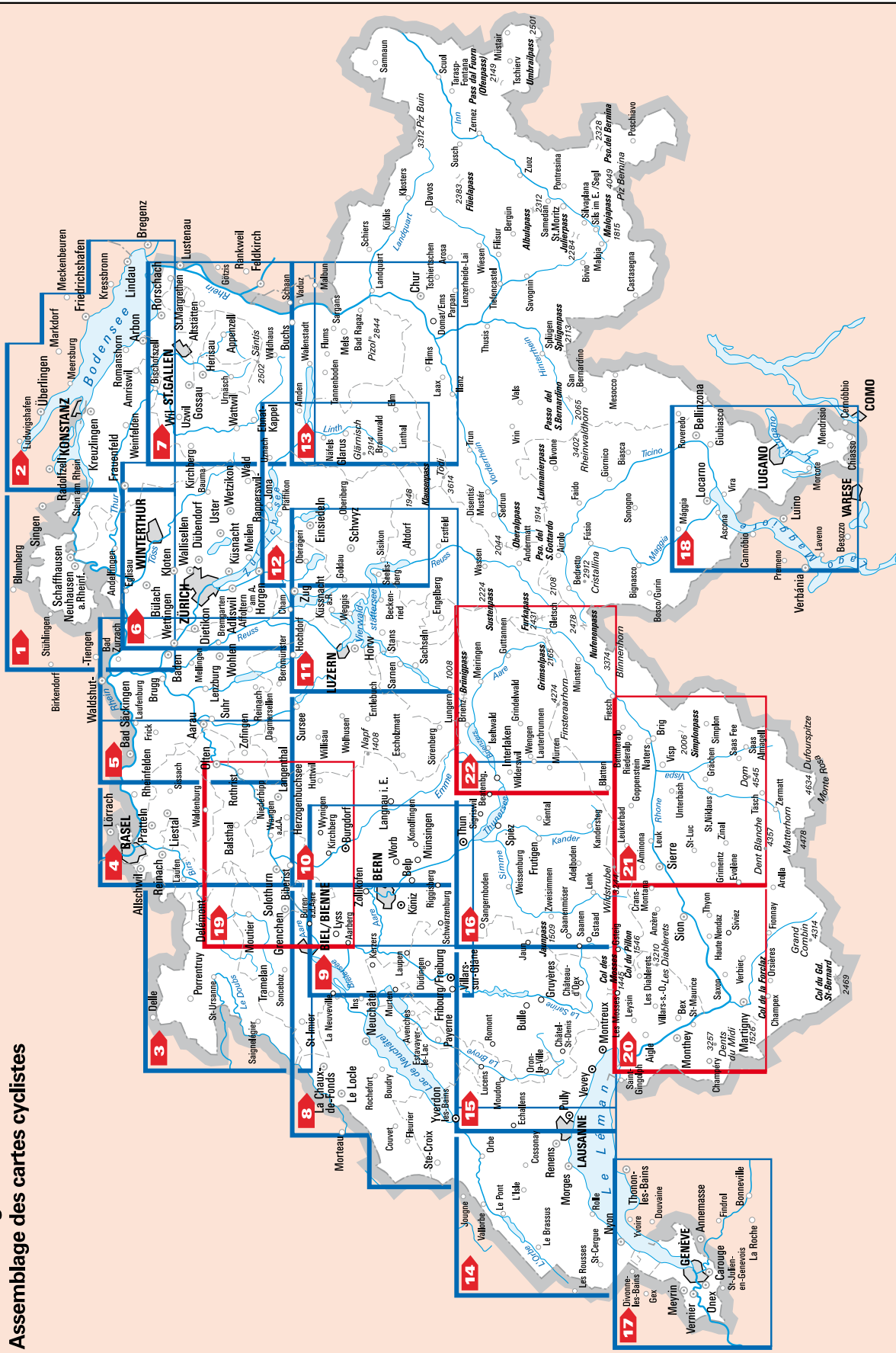
Les populaires guides des itinéraires ATE Kümmerly+Frey donnent toutes les informations importantes que les cyclistes veulent connaître avant et pendant le trajet: déclivité, dénivellation, revêtement des routes, densité du trafic...

Les pistes cyclables cantonales et nationales (La Suisse à vélo) ainsi que les itinéraires VTT sont spécialement stipulés. Chaque carte contient des informations complémentaires utiles: curiosités, logement et restaurants.

Cartes avec index complet et plan d'accès à la région, imperméables et indéchirables.




Blatteinteilung Velokarten Assemblage des cartes cyclistes



- 1** Schwyz – Suisse
- 2** Schaffhausen – Winterthur
- 3** Bodensee – Thurgau
- 4** Basel
- 5** Aargau
- 6** Zürich
- 7** St.Gallen
- 8** Neuchâtel – Trois Lacs
- 9** Region Bern
- 10** Emmental
- 11** Luzern – Vierwaldstättersee
- 12** Schwyz – Glarus
- 13** Sarganserland
- 14** Lausanne – Vallée de Joux
- 15** Gruyère
- 16** Berner Oberland – Simmental
- 17** Genève
- 18** Lugano – Locarno – Bellinzona
- 19** Solothurn (2010)
- 20** Rhônetal – Sion (2010)
- 21** Rhônetal – Visp (2010)
- 22** Berner Oberland Ost – Goms (2010)

VELOKARTEN / CARTES CYCLISTES



**1 Schaffhausen
Winterthur/Wutachtal
Schaffhouse
Winterhour/Wutachtal**

1:60 000

CHF 28.80

ISBN 978-3-259-00540-8



9 783259 005408

**2 Bodensee/Thurgau
Lac de Constance/Thurgovie**

1:60 000

CHF 28.80

ISBN 978-3-259-00519-4



9 783259 005194

**3 Jura/Delsberg/Biel
Jura/Delémont/Bienne**

1:60 000

CHF 28.80

ISBN 978-3-259-00530-9



9 783259 005309

**4 Basel/Aarau
Bâle/Aarau**

1:60 000

CHF 28.80

ISBN 978-3-259-00525-5



9 783259 005255

**5 Solothurn/Olten
Soleure/Olten**

1:60 000

CHF 28.80

ISBN 978-3-259-00544-6



9 783259 005446

**6 Zürich
Zurich**

1:60 000

CHF 28.80

ISBN 978-3-259-00518-7



9 783259 005187

**7 St.Gallen/Appenzell
Toggenburg
St-Gall/Appenzell
Toggenbourg**


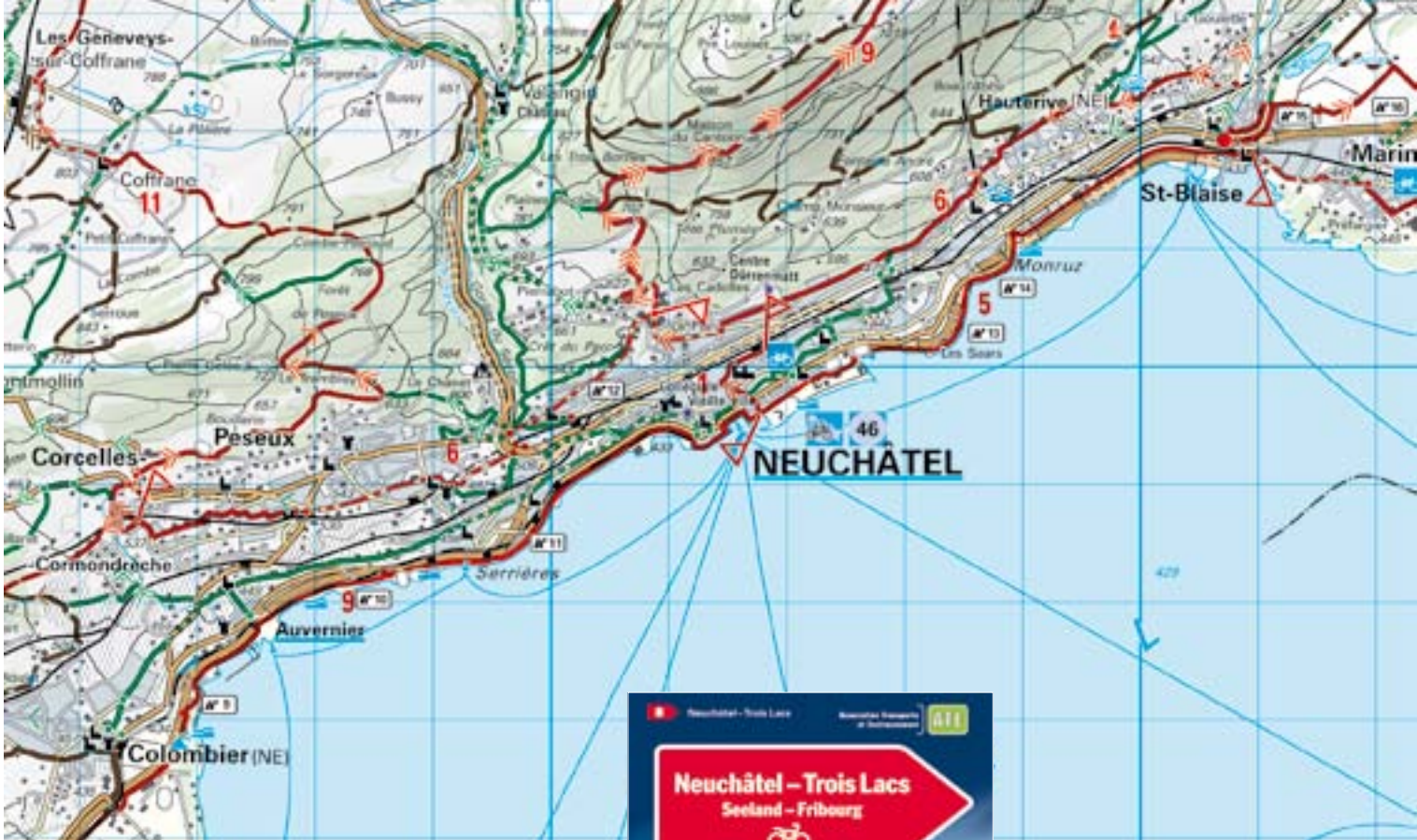
1:60 000

CHF 28.80

ISBN 978-3-259-00541-5



9 783259 005415



**13 Sarganserland/Chur
Domleschg
Sargans/Coire/
Domleschg**

1:60 000

CHF 28.80

ISBN 978-3-259-00529-3



9 783259 005293

**12 Schwyz/Glarus/Klausenpass
Schwyz/Glarus
Col du Klausen**

1:60 000

CHF 28.80

ISBN 978-3-259-00542-2



9 783259 005422

**8 Neuenburg/Drei Seen
Seeland/Freiburg
Neuchâtel/Trois Lacs
Seeland/Fribourg**

1:60 000

CHF 28.80

ISBN 978-3-259-00526-2



9 783259 005262

**9 Region Bern
Région Berne**

1:60 000

CHF 28.80

ISBN 978-3-259-00524-8



9 783259 005248

**10 Emmental
Emmental**

1:60 000

CHF 28.80

ISBN 978-3-259-00528-6



9 783259 005286

**11 Luzern/Vierwaldstättersee
Lucerne/Lac des
Quatre-Cantons**

1:60 000


CHF 28.80

ISBN 978-3-259-00520-0



9 783259 005200

VELOKARTEN / CARTES CYCLISTES



14 Lausanne / Vallée de Joux
Lausanne / Vallée de Joux

1:60 000

CHF 28.80

ISBN 978-3-259-00521-7



15 Greizerland / Montreux
Gstaad
Gruyère / Montreux
Gstaad

1:60 000

CHF 28.80

ISBN 978-3-259-00527-9



16 Berner Oberland
Oberland bernois

1:60 000

CHF 28.80

ISBN 978-3-259-00543-9



17 Genf
Genève

1:60 000

CHF 28.80

ISBN 978-3-259-00546-0



18 Lugano / Locarno / Bellinzona
Lugano / Locarno / Bellinzona

1:60 000

CHF 28.80

ISBN 978-3-259-00545-3





19 Solothurn
Soleure

1:60 000

CHF 28.80

ISBN 978-3-259-00537-8





20 Rhônetal – Sion
Vallée du Rhône – Sion

1:60 000

CHF 28.80

ISBN 978-3-259-00538-5



9 783259 005385

22 Berner Oberland Ost – Goms
Oberland bernois Est – Goms

1:60 000

CHF 28.80

ISBN 978-3-259-00547-7



9 783259 005477

Elsass/Basel/Südschwarzwald
Alsace/Bâle/Forêt-Noire du Sud

1:100 000

CHF 19.80

ISBN 978-3-259-00532-3



9 783259 005323

Schweiz
Suisse

1:301 000

CHF 19.80

ISBN 978-3-259-00533-0



9 783259 005330

PROMOTION

Präsentieren à la carte

Wir unterstützen den Handel aktiv mit verkaufsfördernden Promotionsartikeln.



Papier-Tragtasche
Sac en Papier
42x35x10 cm
9.10.301



Geolino®
Post-it
9.10.316



Kühltasche
Sac réfrigérant
29x24x21 cm
9.10.314



Stopper
«Neu Nouveau Nuovo New»
9,5x16,5 cm
9.10.091



Autokissen
Coussin pour voiture
«Geolino®»
Für Sonderaktionen
Pour actions spéciales
40x30x6 cm
9.10.306



Stopper
«Waterproof»
9x19 cm
9.10.094



Eiskratzer Geolino®
Gratte-glace Geolino®
11,5x10,5 cm
9.10.309



Teppich/Tapis
«Welcome to the K+F Map World»
90x60 cm
9.10.300



Verkaufsbox/Sabot de vente
«CH»
 10 Ex.
 13,5x38x12,5 cm
 9.10.144



Verkaufsbox/Sabot de vente
«Velokarten»
«Cartes cyclistes»
 10 Ex.
 21x28x7 cm
 9.10.146

Snackbox
Boîte pour pique-nique
 135x17x7 cm
 9.10.324



Verkaufsbox/Sabot de vente
«Wanderkarten»
«Cartes de randonnées
pédestres»
 10 Ex.
 21x28x7 cm
 9.10.145

Rollrucksack
Sac à dos à capacité variable
 34x62/48x14,5 cm
 9.10.318



Distotimer Wanderkarten
Distotimer Cartes de randonnées pédestres
 15x5 cm
 9.10.322



Distotimer Velokarten
Distotimer Cartes cyclistes
 15x5 cm
 9.10.323



Campingbesteck
Set pour pique-nique
 9.10.325



Thermosflasche
Thermos-Bouteille
 0,75 L
 9.10.317

Memory- und Puzzle-Spiel
Jeu de mémoire et puzzle
 9.10.308



Stopper
«Swiss Quality Cartography»
 9,5x21 cm
 9.10.090



Velo Snap Wrap
Vélo Snap Wrap
 40x4,6 cm
 9.10.310



Atlantenkorb für Drehständer
Corbeille pour atlas pour tourniquet
 «SK/SL»
 3-5 Ex.
 9.10.202



Wandhänger
Présentoir mural
 2-reihig/2 rangées
 133x30x8 cm
 50 Ex.
 9.11.001



Drehständer/Tourniquet «SL»
 Ø 53 x 188 cm
 270 Ex.
 9.10.201



Drehständer/Tourniquet
«SK»
 Ø 53 x 188 cm
 195 Ex.
 9.10.200



Wandhänger
Présentoir mural
 1-reihig/1 rangée
 133x16x8 cm
 25 Ex.
 9.11.002



Multifunktions-Ständer
Présentoir multifonctionnel
 55x160x50 cm
 90 Karten/4 Atlanten
 90 cartes/4 atlas
 9.11.206



**Teleskopständer
Présentoir télescopique**

«A»
130,5 x 156 x 52 cm
336 Karten/cartes
(8 Elemente/éléments)
6 Atlanten/atlas (1 Atlanten-
korb/corbille pour atlas)
9.10.204



**Wandgitter mit
6 Anhängetagen,
rechts offen**

**Grille avec
6 éléments, ouvert
à droite**
39 x 152 cm
90 Ex.
1x 9.11.006
6x 9.11.008



**Wandgitter mit
6 Anhängetagen,
links offen**

**Grille avec
6 éléments, ouvert
à gauche**
39 x 152 cm
90 Ex.
1x 9.11.006
6x 9.11.009

**Wandgitter nach Mass auf Anfrage
Grille sur mesure sur demande**



**Wandgitter mit 12 Anhängetagen,
rechts offen**

**Grille avec 12 éléments,
ouvert à droite**
74 x 152 cm
180 Ex.
1x 9.11.005
12x 9.11.008



**Wandgitter mit 12 Anhängetagen,
links offen**

**Grille avec 12 éléments,
ouvert à gauche**
74 x 152 cm
180 Ex.
1x 9.11.005
12x 9.11.009

INDEX DEUTSCH

A

- Afrika politisch** 1:12 000 000 30
Poster
- Afrika politisch** 1:12 000 000 26
Kontinentkarte
- Aletsch – Lötschental – Goms** 46
1:60000 Wanderkarte No.25
- Allgäuer Alpen** 1:50 000 49
Wanderkarte
- Alpenstrassen** 1:700 000 7
Strassenkarte
- Asien politisch** 1:12 000 000 30
Poster
- Asien politisch** 1:12 000 000 26
Kontinentkarte
- Australien politisch** 1:4 000 000 30
Poster
- Australien politisch** 1:4 000 000 26
Kontinentkarte

B

- Basel – Aarau** 1:60 000 52
Velokarte No.4
- Basel** 1:16 000 22
Stadtplan
- Basel – Aargau** 1:25 000 40
MagicMap DVD
- Basel – Aarau – Basel-Landschaft – Olten** 48
1:60 000 Wanderkarte No.4
- Bern** 1:12 500 22
Stadtplan
- Bern** 1:60 000 44
Wanderkarte No.9
- Bern** 1:25 000 40
MagicMap DVD
- Berner Oberland** 1:120 000 36
Holiday map
- Berner Oberland** 1:60 000 54
Velokarte No.16
- Berner Oberland Ost – Goms** 55
1:60 000 Velokarte No.22
- Berner Oberland** 1:25 000 40
MagicMap DVD
- Bodensee – St.Gallen – Appenzell** 40
1:25 000 MagicMap DVD
- Bodensee – Thurgau** 1:60 000 52
Velokarte No.2
- Bodensee** 1:60 000 49
Wanderkarte No.2
- Bregenzwald** 1:50 000 49
Wanderkarte

C

- Crans-Montana** 1:60 000 46
Wanderkarte No.32

D

- Dänemark** 1:300 000 7
Strassenkarte
- Dänemark** 1:190 000 21
Regionalkarten
- No. 1 Mitte / Nord-Jütland, 21
Århus – Aalborg
- No. 2 Mitte / Süd-Jütland, + 21
Fünen, Esbjerg – Odense
- No. 3 Seeland und Inseln, 21
København – Bornholm

- Davos – Arosa** 1:60 000 45
Wanderkarte No.13
- Deutschland** 1:800 000 34
Rail Travel Map
- Deutschland** 1:800 000 30
Rail Travel Map, Poster
- Deutschland/Schwarzwald – Bodensee** 7
1:200 000 Strassenkarte
- Deutschland Doppelkarte** 49
1:500 000 7 Strassenkarte
- Deutschland Nord** 1:500 000 7
Strassenkarte
- Deutschland** 1:800 000 7
Strassenkarte
- Deutschland Süd** 1:500 000 7
Strassenkarte

E

- Elsass – Basel – Südschwarzwald** 55
1:100 000 Velokarte
- Elsass – Vogesen** 16
1:200 000 Strassenkarte
- Emmental Napf – Entlebuch** 44
1:60 000 Wanderkarte No.10
- Emmental** 1:60 000 53
Velokarte No.10
- Estland** 1:325 000 8
Strassenkarte
- EuroAtlas** 1:900 000 24
- Europa Fernverkehrsstrassen** 11
1:3 600 000 Strassenkarte
- Europa physikalisch** 1:4 500 000 30
Poster
- Europa physikalisch** 1:4 500 000 27
Kontinentkarte
- Europa politisch** 1:4 500 000 30
Poster
- Europa politisch** 1:4 500 000 27
Kontinentkarte
- Europa** 1:10 000 000 35
Schreibunterlage
- Europa** 1:5 000 000 34
Railmap
- Europa** 1:5 000 000 30
Railmap, Poster

F

- Finnland** 1:800 000/1:900 000 8
Strassenkarte
- Frankreich Doppelkarte** 1:600 000 8
Strassenkarte
- Frankreich Nord** 1:600 000 8
Strassenkarte
- Frankreich** 1:800 000 8
Strassenkarte
- Frankreich Süd** 1:600 000 8
Strassenkarte
- Frankreich** 1:180 000 16 – 18
Regionalkarten
- No. 1 Bretagne 16
- No. 2 Normandie – Calvados 16
- No. 3 Loire-Atlantik – Loiretal 16
- No. 4 Poitou-Charentes-Cognac 16
- No. 5 Bordeaux – Aquitanien 17
- No. 6 Midi-Pyrenäen 17
- No. 7 Paris – Pas-de-Calais 17

- No. 8 Loire 17
- No. 9 Auvergne – Zentralmassiv 18
- No.10 Languedoc-Roussillon 18
- No.11 Champagne – Ardennen 18
- No.12 Elsass – Lothringen 18
- No.13 Burgund – Jura 18
- No.14 Rhône-Alpes – Savoyen 18
- No.15 Provence – Côte d'Azur 18
- No.16 Korsika 18
- Frankreich** 1:800 000 34
Rail Travel Map
- Frankreich** 1:800 000 30
Rail Travel Map, Poster
- Freiburg** 1:60 000 47
Wanderkarte No.31

G

- Gardasee** 1:50 000 37
Holiday map
- Gault Millau Schweiz** 4
- Genf** 1:11 500 22
Stadtplan
- Genf** 1:60 000 54
Velokarte No.17
- Genf** 1:60 000 47
Wanderkarte No.21
- Glarnerland – Walensee** 49
1:60 000 Wanderkarte No.12
- Gotthard, Grimsel – Susten – Oberalp** 46
1:60 000 Wanderkarte No.19
- Gotthard – Bündner Oberland** 40
1:25 000 MagicMap DVD
- Gran Canaria** 1:50 000 36
Holiday map
- Grand-St-Bernard-Dents du Midi,** 46
- Les Diablerets** 1:60 000, 35
Wanderkarte No.22
- Graubünden** 1:120 000 34
Holiday map
- Graubünden Wanderwelt** 30
- Greyerz, Moléson – La Broye – Pays d'Enhaut – Leysin** 47
1:60 000 Wanderkarte No.16
- Greyerzerland, Montreux – Gstaad** 54
1:60 000, Velokarte No.15
- Griechenland** 1:700 000 8
Strassenkarte
- Grossbritannien** 1:800 000 8
Strassenkarte
- Grossbritannien** 8
Südwest-England 1:200 000
- Grossbritannien** 15
Südost-England 1:200 000
- Grossbritannien** 15
Schottland 1:275 000

- Italien** 1:800 000 9
Strassenkarte
- Italien Süd** 1:650 000 9
Strassenkarte

Italien 1:200 000 12 – 14 Regionalkarten

- No. 1 Aostatal – Piemont 12
- No. 2 Lombardei 12
- No. 3 Trentino – Südtirol 12
- No. 4 Venetien 12
- No. 5 Friaul – Julisch Venetien 13
- No. 6 Ligurien 13
- No. 7 Emilia-Romagna 13
- No. 8 Toskana 13
- No. 9 Umbrien – Marken 14
- No. 10 Latium – Rom 14
- No. 11 Abruzzen – Molise 14
- No. 12 Campania – Basilicata 14
- No. 13 Apulien 14
- No. 14 Kalabrien 14
- No. 15 Sizilien 14
- No. 16 Sardinien 14
- Italien** 1:800 000 34
Rail Travel Map
- Italien** 1:800 000 30
Rail Travel Map, Poster

J

- Jungfrauregion** 1:60 000 44
Wanderkarte No.18
- Jura Delsberg – Biel** 1:60 000 52
Velokarte No.3
- Jura Freiberge – Ajoie** 1:60 000 48
Wanderkarte No.3
- Jura Wanderwelt** 36
- Jura – Bielersee** 1:25 000 40
MagicMap DVD

K

- Kinderweltkarte Magnettafel** 32
- Kinderweltkarte Malbuch** 33
- Kinderweltkarte Notizblock** 33
- Kinderweltkarte Poster** 32
- Kinderweltkarte Puzzle 100-teilig** 33
- Kinderweltkarte Schreibunterlage** 32
- Kinderweltkarte Von Punkt zu Punkt** 33
- Kreta** 1:140 000 37
Holiday map
- Kroatische Küste** 1:250 000 9
Strassenkarte

L

- Lago di Como – Lago di Lugano** 37
1:50 000 Holiday map
- Lago Maggiore – Lago di Varese** 37
1:50 000 Holiday map
- Lausanne – Vallée de Joux** 54
1:60 000 Velokarte No.14
- Lausanne – Vallée de Joux** 48
1:60 000 Wanderkarte No.15

Lausanne 1:10 000 Stadtplan	22	Österreich 1:500 000 Strassenkarte	10	Schweiz 1:600 000 Schreibunterlage	35	Unterengadin 1:60 000 Wanderkarte No.14	45
Lettland 1:325 000 Strassenkarte	9			Schweiz TCS 1:301 000 Strassenkarte	6		
Litauen 1:325 000 Strassenkarte	10	P		Schweiz Wanderwelt	38	V	
Lugano – Locarno – Bellinzona 1:60 000 Velokarte No.18	55	Pitztal – Ötztal – Sölden 1:50 000 Wanderkarte	49	Schweiz, Büro- und Organisationskarte 1:275 000	34	Val d'Anniviers, Val d'Hérens 1:60 000 Wanderkarte No.23	46
Lugano 1:13 000 Stadtplan	23	Pockerspiel Play Switzerland	33	Schweiz, Die offizielle Karte des öffentlichen Verkehrs 1:275 000	34		
Luzern – Vierwaldstättersee 1:60 000 Velokarte No.11	53	Polen 1:650 000 Strassenkarte	11	Schweiz Kunststoffrelief mit Holzrahmen	35	Vierwaldstättersee 1:60 000 Wanderkarte No.11	46
Luzern – Vierwaldstättersee 1:25 000 MagicMap DVD	40	R		Schweiz Kunststoffrelief mit Holzrahmen weiss lackiert	35	W	
Luzern 1:10 000 Stadtplan	23	Region Bern 1:60 000 Velokarte No.9	53	Schweiz 1:301 000 Velokarte	55	Wallis 1:120 000 Holiday map	37
		Rhôneal – Sion 1:60 000 Velokarte No.20	55	Schweiz 1:301 000 Wanderkarte	42	Wallis Wanderwelt	38
				Schwyz – Glarus 1:60 000 Velokarte No.12	53	Weltkarte Illustriert	32
M				Simmental – Saanenland Kandental – Frutigland 1:60 000 Wanderkarte No.17	44	Welt physikalisch 1:20 000 000 Poster 3 Blätter nicht geklebt	31
Madeira 1:50 000 Holiday map	37	S		Slovenien – Kroatien – Bosnien- Herzegowina 1:500 000 Strassenkarte	11	Welt physikalisch 1:20 000 000 Poster 3 Blätter geklebt	31
Mallorca 1:75 000 Holiday map	37	Sarganserland 1:60 000 Wanderkarte No.30	49	Solothurn 1:600 000 Velokarte No.19	55	Welt physikalisch 1:23 000 000 Poster	31
Meran und Umgebung 1:50 000 Wanderkarte	49	Sarganserland, Chur – Domleschg 1:60 000 Velokarte No.13	53	Solothurn – Olten, Oberargau – Sempachersee 1:60 000 Velokarte No.5	52	Welt physikalisch 1:23 000 000 Weltkarte	28
		Schaffhausen – Winterthur 1:60 000 Velokarte No.1	52	Spanien – Portugal 1:800 000 Strassenkarte	11	Welt physikalisch 1:30 000 000 Poster	31
		Schaffhausen – Winterthur 1:60 000 Wanderkarte No.1	49	Splügen – San Bernardino 1:60 000 Wanderkarte No.27	45	Welt physikalisch 1:50 000 000 Weltkarte	29
		Schwarzwald Süd 1:75 000 Wanderkarte	49	St. Gallen, Appenzell – Toggenburg 1:60 000 Velokarte No.7	52	Welt politisch 1:23 000 000 Poster	31
		Schweden 1:800 000/1:900 000 Strassenkarte	11	St. Gallen – Appenzellerland 1:60 000 Wanderkarte No.7	49	Welt politisch 1:23 000 000 Weltkarte	28
		Schweden 1:250 000 Regionalkarten	20	St. Gallen 1:12 000 Stadtplan	23	Welt politisch 1:27 Mio. Poster in ovalen Format	32
		No. 1 Süd-Schweden (Süd) Malmö – Växjö – Kalmar	20	Südamerika politisch 1:8 000 000 Poster	30	Welt politisch 1:30 000 000 Poster	31
		No. 2 Süd-Schweden (West) Göteborg – Karlstad	20	Südamerika politisch 1:8 000 000 Kontinentkarte	27	Welt politisch 1:30 000 000 Weltkarte	28
		No. 3 Süd-Schweden (Ost) Stockholm – Gotland	20	Südsandinavien 1:850 000 Strassenkarte	11	Welt politisch 1:50 000 000 Poster	31
		No. 4 Mittel-Schweden Gävle – Sundsvall – Mora	20	Surselva Valsertal 1:60 000 Wanderkarte No.20	45	Welt politisch 1:50 000 000 Schreibunterlage	29
		No. 5 Nord-Schweden (Süd) Östersund – Umeå – Luleå 1:400 000	20				
		No. 6 Nord-Schweden (Nord) Luleå – Kiruna – Narvik 1:400 000	20				
		Schweiz - Strassen- und Städteplanatlas 1:301 000	24	T			
		Schweiz ACS 1:275 000 Strassenkarte	6	Teneriffa 1:50 000 Holiday map	37	Z	
		Schweiz Brevier deutsch, französisch, italienisch, englisch, spanisch, portugiesisch, chinesisch, japanisch	25	Tessin 1:120 000 Holiday map	36	Zeitzonekarte Poster	31
		Schweiz Büro- und Organisationskarte 1:275 000 Poster	30	Tessin 1:25 000 MagicMap DVD	39	Zermatt – Saas Fee 1:60 000 Wanderkarte No.24	46
		Schweiz Freizeitkarte 1:275 000 SchweizMobil	38	Tessin – Sopraceneri 1:60 000 Wanderkarte No.26	47	Zürich 1:25 000 MagicMap DVD	39
		Schweiz TCS 1:301 000 Poster	31	Tessin – Sottoceneri 1:60 000 Wanderkarte No.29	47	Zürich 1:16 000 Stadtplan	23
		Schweiz Kunststoffrelief	35	Tessin Wanderwelt	38	Zürich 1:60 000 Velokarte No.6	52
		Schweiz 1:600 000 politische Karte	34	Tschechische Republik 1:500 000 Strassenkarte	11	Zürich 1:60 000 Wanderkarte No.6	49
		Schweiz 1:275 000 Postleitzahlenkarte	34				
		Schweiz Postleitzahlenkarte 1:275 000 Poster	31	U			
				Ungarn 1:500 000 Strassenkarten	11		
				Unterengadin/Mittelbünden 1:25 000 MagicMap DVD	39		

INDEX FRANÇAIS

A

- Afrique politique** 1:12 000 000 **26**
Carte des continents
- Afrique politique** 1:12 000 000 **30**
Poster
- Aletsch – Lötschental – Conches** **46**
1:60000 Carte pédestre No.25
- Allemagne / Forêt-Noire – Lac de Constance** 1:200 000 Carte routière **7**
- Allemagne** 1:800 000 **7**
Carte routière
- Allemagne Double carte** 1:500 000 **7**
Carte routière
- Allemagne du Nord** 1:500 000 **7**
Carte routière
- Allemagne** 1:800 000 **34**
Rail Travel Map
- Allemagne** 1:800 000 **30**
Rail Travel Map, Poster
- Allemagne du Sud** 1:500 000 **7**
Carte routière
- Allgäuer Alpen** 1:50 000 **49**
Carte pédestre
- Alsace – Bâle – Forêt-Noire du Sud** **55**
1:100 000 Carte cycliste
- Alsace – Vosges** 1:200 000 **16**
Carte routière
- Amérique du Nord politique** **27**
1:8 000 000 Carte des continents
- Amérique du Nord politique** **31**
1:8 000 000 Poster
- Amérique du Sud politique** **27**
1:8 000 000 Carte des continents
- Amérique du Sud politique** **30**
1:8 000 000 Poster
- Asie politique** 1:12 000 000 **26**
Carte des continents
- Asie politique** 1:12 000 000 **30**
Poster
- Australie politique** 1:4 000 000 **26**
Carte des continents
- Australie politique** 1:4 000 000 **30**
Poster
- Autriche** 1:500 000 **10**
Carte routière
- Autriche, Salzbourg Sud – Tyrol – Tyrol oriental** 1:150 000 **10**
Carte routière
- Autriche, Vorarlberg – Tyrol – Tyrol du Sud** 1:150 000 **10**
Carte routière

B

- Bâle – Aarau – Bâle-Campagne Olten** 1:60 000 Carte pédestre No.4 **48**
- Bâle – Aarau** 1:60 000 **52**
Carte cycliste No.4
- Bâle – Argovie** 1:25 000 **40**
MagicMap DVD
- Bâle** 1:16 000 **22**
Plan de ville
- Basse-Engadine** 1:60 000 **45**
Carte pédestre No.14
- Basse-Engadine / Grisons (centre)** **39**
1:25 000 MagicMap DVD
- Berne** 1:12 500 **22**
Plan de ville
- Berne** 1:60 000 **44**
Carte pédestre No.9

- Berne** 1:25 000 **40**
MagicMap DVD

- Bregenzerwald** 1:50 000 **49**
Carte pédestre

C

- Côte croate** 1:250 000 **9**
Carte routière
- Crans-Montana** 1:60 000 **46**
Carte pédestre No.32
- Crète** 1:140 000 **37**
Holiday map

D

- Danemark** 1:300 000 **7**
Carte routière
- Danemark** 1:190 000 **21**
Cartes régionales
- No. 1 Centre / Jylland du Nord, Århus – Aalborg **21**
- No. 2 Centre / Jylland du Sud + Fionie, Esbjerg – Odense **21**
- No. 3 Sjælland et îles, København–Bornholm **21**
- Davos – Arosa** 1:60 000 **45**
Carte pédestre No.13

E

- Emmental** 1:60 000 **53**
Carte cycliste No.10
- Emmental, Napf – Entlebuch** **44**
1:60 000 Carte pédestre No.10
- Espagne – Portugal** 1:800 000 **11**
Carte routière
- Estonie** 1:325 000 **8**
Carte routière
- EuroAtlas** 1:900 000 **24**
- Europe physique** 1:4 500 000 **30**
Poster
- Europe physique** 1:4 500 000 **27**
Carte des continents
- Europe politique** 1:4 500 000 **27**
Carte des continents
- Europe politique** 1:4 500 000 **30**
Poster
- Europe, grands axes routiers** **11**
1:3 600 000 Carte routière
- Europe** 1:10 000 000 **35**
Sous-main
- Europe** 1:5 000 000 **34**
Railmap
- Europe** 1:5 000 000 **30**
Railmap, Poster

F

- Finlande** 1:800 000/1:900 000 **8**
Carte routière
- Forêt-Noire du Sud** 1:75 000 **49**
Carte pédestre
- France** 1:800 000 **8**
Carte routière
- France** 1:180 000 **16 – 18**
Cartes régionales
- No. 1 Bretagne **16**
- No. 2 Normandie – Calvados **16**

- No. 3 Loire-Atlantique–Val de Loire **16**
- No. 4 Poitou-Charentes – Cognac **16**
- No. 5 Bordeaux – Aquitaine **17**
- No. 6 Midi-Pyrénées **17**
- No. 7 Paris – Pas-de-Calais **17**
- No. 8 Loire **17**
- No. 9 Auvergne – Massif Central **18**
- No.10 Languedoc-Roussillon **18**
- No.11 Champagne – Ardenne **18**
- No.12 Alsace – Lorraine **18**
- No.13 Bourgogne – Jura **18**
- No.14 Rhône-Alpes – Savoie **18**
- No.15 Provence – Côte d'Azur **18**
- No.16 Corse **18**

- France Double carte** 1:600 000 **8**
Carte routière
- France du Sud** 1:600 000 **8**
Carte routière
- France du Nord** 1:600 000 **8**
Carte routière
- France** 1:800 000 **34**
Rail Travel Map
- France** 1:800 000 **30**
Rail Travel Map, Poster
- Fribourg** 1:60 000 **47**
Carte pédestre No.31
- Fuseaux horaires** Poster **31**

G

- Genève** 1:11 500 **22**
Plan de ville
- Genève** 1:60 000 **54**
Carte cycliste No.17
- Genève** 1:60 000 **47**
Carte pédestre No.21
- Grande Canarie** 1:50 000 **36**
Holiday map
- Grande-Bretagne** 1:800 000 **8**
Carte routière
- Grande-Bretagne** **15**
Angleterre du Sud-Ouest 1:200 000
- Grande-Bretagne** **15**
Angleterre du Sud-Est 1:200 000
- Grande-Bretagne** **15**
Ecosse 1:275 000
- Grand-St-Bernard – Dents du Midi – Les Diablerets** 1:60 000 **46**
Carte pédestre No.22
- Grèce** 1:700 000 **8**
Carte routière
- Gruyère, Montreux – Gstaad** **54**
1:60 000 Carte cycliste No.15
- Grisons** 1:120 000 **36**
Holiday map
- Gruyère, Moléson – La Broye – Pays d'Enhaut – Leysin** 1:60 000 **47**
Carte pédestre No.16

H

- Haute-Argovie Soleure – Lac de Sempach** 1:60 000 **48**
Carte pédestre No.5

- Haute-Engadine** 1:60 000 **45**
Carte pédestre No.28
- Haute-Engadine** 1:25 000 **39**
MagicMap DVD
- Haut-Valais** 1:25 000 **40**
MagicMap DVD
- Hongrie** 1:500 000 **11**
Carte routière

- Irlande** 1:300 000 **9**
Carte routière
- Italie** 1:250 000 **24**
Atlas
- Italie** 1:800 000 **9**
Carte routière
- Italie** Cartes régionales **12 – 14**
1:200 000
- No. 1 Val d'Aoste – Piémont **12**
- No. 2 Lombardie **12**
- No. 3 Trentin – Haute-Adige **12**
- No. 4 Vénétie **12**
- No. 5 Frioul – Vénétie Julienne **13**
- No. 6 Ligurie **13**
- No. 7 Emilie-Romagne **13**
- No. 8 Toscane **13**
- No. 9 Ombrie – Marche **14**
- No.10 Latium – Rome **14**
- No.11 Abruzzes – Molise **14**
- No.12 Campania – Basilicate **14**
- No.13 Pouilles **14**
- No.14 Calabre **14**
- No.15 Sicile **14**
- No.16 Sardaigne **14**

- Italie Double carte** 1:650 000 **9**
Carte routière
- Italie du Sud** 1:650 000 **9**
Carte routière
- Italie du Nord** 1:650 000 **9**
Carte routière
- Italie** 1:800 000 **34**
Rail Travel Map
- Italie** 1:800 000 **30**
Rail Travel Map, Poster

J

- Jura – Lac de Biemme** 1:25 000 **40**
MagicMap DVD
- Jura, Delémont – Biemme** 1:60 000 **52**
Carte cycliste No.3
- Jura, Franches-Montagnes – Ajoie** **48**
1:60 000 Carte pédestre No.3

L

- Lac de Côme – Lac de Lugano** **37**
1:50 000 Holiday map
- Lac de Constance – Thurgovie** **52**
1:60 000 Carte cycliste No.2
- Lac de Constance** 1:60 000 **49**
Carte pédestre No.2

Hallwag Kümmerly+Frey AG
Verlag für Touristik
Grubenstrasse 109
CH-3322 Schönbühl
Telefon +41 (0)31 850 31 31
Telefax +41 (0)31 850 31 00
www.swisstravelcenter.ch
info@swisstravelcenter.ch



Gestalten Sie Ihr Fotoalbum
Créez votre album photos



www.mytravelbook.ch

Kümmerly+Frey

www.swisstravelcenter.ch