

La pêche



Landes

2021



GÉNÉRATION
PÊCHE

www.peche-landes.com


FÉDÉRATION DÉPARTEMENTALE
PÊCHE

Bienvenue

Avec 83 plans d'eau et lacs et plus de 1 000 km de cours d'eau exploitables, **NOTRE DEPARTEMENT** présente une offre pêche riche et diversifiée.

Cependant, dans une société et un environnement en perpétuellement **CHANGEMENT**, la gestion de l'offre pêche et des milieux doit **EVOLUER** afin de tenir compte des attentes de nos pêcheurs, de la protection des milieux et de la transmission de cette passion vers le plus grand nombre.

Ainsi dès le début 2020, la **SURVEILLANCE** de la réglementation, réorganisée et développée à l'échelle départementale, a permis d'effectuer plus de 12 000 contrôles.

Coté accessibilité, il faut noter un effort continu d'aménagement de mises à l'eau et de linéaires sécurisés afin d'équiper un **MAXIMUM** de sites.

Pour 2021, il faudra compter sur la mise en place de **NOUVELLES REGLEMENTATIONS** halieutiques avec en tout premier lieu la **FENETRE de CAPTURE** pour l'espèce brochet sur l'ensemble du département. Des parcours **NO-KILL** pour le black-bass, le brochet ou encore la truite fario seront mis en place avec l'objectif de protéger au mieux la ressource et/ou de répondre aux nouvelles pratiques et notamment des plus jeunes.

Dans la prolongation des opérations de **PARRAINAGE** nouvellement disponibles, des stands seront ouverts les samedis à destination des pêcheurs débutants. Pour les pêcheurs en herbe, des **ATELIERS PECHE** et **NATURE** seront proposés de manière itinérante sur le département en complément des initiatives locales et des stages en période de vacances.

Ainsi, après une année où la pratique de l'activité pêche fut très impactée par la crise sanitaire, le besoin d'évasion et de nature n'a jamais été aussi présent.

Que le plaisir soit **GRAND** au bord de l'**EAU**...

La Fédération



Ce guide est destiné à vous informer sur la pêche dans le département des Landes. Il fait office de référence pour l'année 2021, mais étant rédigé en fin d'année 2020, il est possible que la réglementation ait évolué.

En aucun cas, la responsabilité de la Fédération de pêche ne pourrait être engagée.

Sommaire



Carte de pêche et réglementation

02

- ▶ Ma carte de pêche : mode d'emploi
- ▶ Poissons du département
- ▶ Evolutions réglementaires
- ▶ Périodes d'ouverture
- ▶ Quota et tailles légales de capture
- ▶ Réserves et Black-bass
- ▶ Heures légales de pêche
- ▶ Stop aux déchets

NOUVEAU



Où pêcher

18

- ▶ Carte interactive GEOPECHE
- ▶ Plans d'eau du département
- ▶ Navigation halieutique
- ▶ Parcours carpe de nuit
- ▶ Concours de pêche



Débuter et apprendre la pêche

30

- ▶ Pas à pas...
- ▶ Ateliers Pêche et Nature
- ▶ Guides de pêche / Loueurs



Carte du département

36



Associations de pêche

38

- ▶ Infos utiles par territoire :
*trouver ma carte de pêche, où pêcher,
les réserves, etc...*

Ma carte de pêche

que finance-t-elle ?

Les actions des structures associatives de la pêche dans les Landes

1 Fédération Départementale

9 salariés Technique - Garderie - Développement - Administratif

27 Associations de Pêche Agréées

300 bénévoles sur le terrain

**Développement
et gestion
du loisir pêche**

432 000 €*


Empoisonnement tous poissons

Aménagement des parcours de pêche

Diffusion de l'information pêche

Animation éducation environnement et pêche

**Surveillance
et contrôle de
la réglementation**

212 000 €*


Prévention et répression

Suivi administratif des procédures



A quoi sert-elle ?



Obligation du
Code de l'environnement



Adhésion à une
Association de Pêche Agréée



Financement des
Missions déclarées d'utilité publique



Permet de
Pratiquer la pêche en eau douce

**Gestion
et protection du
milieu aquatique**

365 000 €*

Entretien des cours d'eau
Aménagements des zones de reproduction
Lutte contre les pollutions
Étude sur les milieux
Mise en place des plans de gestion

* Montants annuels (base 2018)
Produits des cartes de pêche + apports des partenaires



Ma carte de pêche Tarifs

La carte de pêche vous permet de pratiquer sur l'ensemble des rivières et plans d'eau gérés par les associations de pêche des Landes.

Il existe aujourd'hui différents types de carte pour répondre à toutes les pratiques :

78€

PERSONNE MAJEURE

- ▶ Validité annuelle
- ▶ Permet de pêcher sur les parcours de 1^{ère} et 2^{ème} catégorie piscicole - Tous modes de pêche
- ▶ Réciprocité* gratuite entre les 27 associations de pêche des Landes

35€

DÉCOUVERTE FEMME

- ▶ Validité annuelle
- ▶ Mêmes droits que la carte PERSONNE MAJEURE avec 1 seule ligne autorisée
- ▶ Réciprocité* gratuite dans 91 départements

21€

PERSONNE MINEURE

- ▶ De 12 ans à moins de 18 ans au 1^{er} Janvier 2021
- ▶ Mêmes droits que la carte PERSONNE MAJEURE
- ▶ Réciprocité* gratuite dans 91 départements

6€

DÉCOUVERTE -12 ANS (au 1^{er} janvier 2021)

- ▶ Mêmes droits que la carte PERSONNE MAJEURE avec 1 seule ligne autorisée
- ▶ Réciprocité* gratuite dans 91 départements

100€

MAJEURE INTERFÉDÉRALE

- ▶ Validité annuelle
- ▶ Mêmes droits que la carte PERSONNE MAJEURE
- ▶ Réciprocité* dans 91 départements

33€

HEBDOMADAIRE

- ▶ Valable 7 jours consécutifs – en vente toute l'année
- ▶ Mêmes droits que la carte PERSONNE MAJEURE
- ▶ Réciprocité* gratuite dans 91 départements

13€

JOURNALIÈRE

- ▶ Valable une journée - uniquement dans le département des Landes - en vente toute l'année
- ▶ Mêmes droits que la carte PERSONNE MAJEURE

20€

HEBDOMADAIRE MEMBRE AAPPMA

- ▶ Identique à la carte HEBDOMADAIRE
- ▶ Pour des personnes déjà titulaires d'une carte de pêche ne souhaitant pas acquérir une réciprocity annuelle



35€

VIGNETTE HALIEUTIQUE

- ▶ En complément de la carte PERSONNE MAJEURE – Tarif en vente séparé
- ▶ Réciprocité* dans 91 départements



50€

TIMBRE MIGRATEURS

- ▶ Pour la pêche des Salmonidés Migrateurs (Saumon et Truite de Mer) – comprenant un kit physique de déclaration

// Pour se la procurer :

- ▶ Chez l'un des **70 dépositaires** partenaires

→ **répartis sur l'ensemble du département**

- ▶ Par internet, sur :

www.cartedepeche.fr

* Réciprocité : entente halieutique entre structure gestionnaire permettant de pratiquer sur leurs domaines de pêche respectifs



// J'adhère au Club Halieutique Interdépartemental

pour bénéficier d'une large réciprocité* et pêcher dans 91 départements !



Comment ?

En acquittant la carte MAJEURE INTERFÉDÉRALE (100 €)
ou la VIGNETTE DU CLUB HALIEUTIQUE (35€)

club.halieutique@wanadoo.fr - www.club.halieutique.com

Poissons du département

Les cyprinidés (poissons blancs)



Ablete



Amour



Barbeau



Able de Heckel



Brème commune



Carassin



Carpe



Chevesne



Gardon



Goujon



Loche franche



Rotengle



Tanche



Toxostome



Vairon



Bouvière



Vandoise

Les carnassiers



Black-bass



Brochet



Perche



Sandre



Silure

Les salmonidés



Truite arc-en-ciel



Truite fario

Les migrateurs



Anguille



Grande alose



Lamproie marine



Mulet



Alose feinte



Lamproie fluviatile



Saumon atlantique



Truite de mer

Les indésirables



Poisson-chat



Perche-soleil



Pseudorasbora

Remise à l'eau interdite

Autres espèces



Chabot



Epinoche



Blennie fluviatile



Gremille



Lamproie de planer

Les écrevisses



Pattes blanches

Pêche interdite



Américaine



Signal ou de Californie

Remise à l'eau interdite



De Louisiane

REGLEMENTATION

// Pourquoi une réglementation ?



Pour **assurer le renouvellement et la pérennité** des ressources piscicoles

Pour **encadrer, gérer et organiser** la pratique de la pêche



Ainsi l'activité pêche est réglementée par le **code de l'environnement**.



Cette base réglementaire offre **de nombreux droits** à tous les pêcheurs mais indique également **des devoirs et des règles**.

// Certains grands principes

- ▶ **CATEGORIE PISCICOLE** pour respecter les caractéristiques de populations piscicoles **différentes selon leur milieu de vie**
- ▶ **PERIODE de FERMETURE** = garantir une période de quiétude pendant **la reproduction des espèces sensibles**
- ▶ **TAILLE LEGALE de CAPTURE** = garantir le renouvellement des populations par une possibilité de prélèvement sur **des sujets s'étant au moins reproduits une fois**
- ▶ **QUOTA** = **limiter les prélèvements** sur des espèces sensibles
- ▶ **RESERVES de PÊCHE** = créer **des zones de quiétude**, renforcer la libre circulation des poissons (autour des ouvrages par exemple) ou encore **protéger les secteurs de reproduction**

REGLEMENTATION


Nouveautés 2021

// BROCHET : FENETRE de CAPTURE

SECTEUR CONCERNE : l'ensemble du département des Landes

Mise en place d'une fenêtre de capture visant à favoriser l'espèce brochet. Les petits sujets mais également les grands géniteurs sont ainsi protégés.

↳ Les brochets de - de 60 cm et ceux + de 80 cm doivent être remis à l'eau immédiatement après leur capture.



// BROCHET : PARCOURS NO-KILL

SECTEURS CONCERNES : Courants de Mimizan et de Contis



Création de parcours visant à protéger le brochet Aquitain présent sur ces parcours. Les brochets capturés doivent être remis à l'eau immédiatement sans distinction de taille.

// BLACK-BASS : PARCOURS NO-KILL

SECTEURS CONCERNES : lac de Parentis-Biscarrosse, lagune Janille, étang de Soustons, étang de Moliets, étang de Laprade, étang de Solférino, étang d'Aureilhan, retenue d'Armanon



Développement de parcours visant à protéger les populations en place. Les black-bass capturés doivent être remis à l'eau immédiatement sans distinction de taille.

// TRUITE FARIO : PARCOURS NO-KILL

SECTEURS CONCERNES : 2 parcours sur l'Onesse



Création de parcours visant à protéger les truites Fario. Elles doivent être remises à l'eau immédiatement sans distinction de taille.

Périodes d'ouverture

Elles dépendent du classement piscicole du site de pratique, et permettent la protection de la reproduction des espèces sensibles.

1^{ère} catégorie : Toutes les eaux où les salmonidés prédominent

ESPECES	Janv.	Fév.	Mars	Avril	Mai	Juin	Juil.	Aout	Sept	Oct.	Nov.	Déc.
Truite tano Truite arc-en-ciel			13 Mars au 19 Sept.									
Saumon et Truite de mer			13 Mars au 31 Juil.									
Anguille (vallée Layrol)					1 ^{er} Mai au 19 Sept.							
Anguille (reste des Landes)				1 ^{er} Avril au 31 Août								
Autres poissons et Ecrevisses invasives			13 Mars au 19 Sept.									
Brochet				24 Avril au 19 Sept.								

Espèces interdites à la pêche en 1^{ère} et 2^{nde} catégorie dans tout le département : Civelle, Anguille dit argentée (stade migrant), Lamproie marine et fluviatile, Ecrevisse à pattes blanches, Grenouille rousse et verte

2^{ème} catégorie : Toutes les eaux où les cyprinidés et carnassiers prédominent

ESPECES	Janv.	Fév.	Mars	Avril	Mai	Juin	Juil.	Aout	Sept	Oct.	Nov.	Déc.
Black-bass, Brochet, Sandre et Perche	1 ^{er} au 31 Janv.				24 Avril au 31 Déc.							
Truite tano Truite arc-en-ciel			13 Mars au 19 Sept.									
Anguille (vallée Leyres)					1 ^{er} Mai au 30 Sept.							
Anguille (reste des Landes)				1 ^{er} Avril au 31 Août								
Saumon			13 Mars au 31 Juil.					*				
Truite de Mer			13 Mars au 31 Juil.									
Autres poissons et Ecrevisses invasives	1 ^{er} Janv. au 31 Déc.											

* 6 au 19 Sept.

Heures légales de pêche (hors parcours carpe de nuit et truite de mer) : se reporter à la page 12 (base 1/2h avant et après les heures de lever et coucher de soleil)

Catégorie piscicole

// Nombre de canne autorisé

Le domaine halieutique des Landes est, sur une large partie du territoire, constitué de rivières et plans d'eau de **2^{nde} catégorie piscicole** peuplés de cyprinidés et de carnassiers. **Le plateau Landais** offre également des cours d'eau de **1^{ère} catégorie piscicole** aux eaux plus fraîches en renvoyant à certains points de réglementation différents (période d'ouverture et nombre de canne principalement).

Cours d'eau de 1^{ère} catégorie

Domaine public

2 cannes autorisées

- ▶ la Douze (de Roquefort à Mont-de-Marsan)
- ▶ La Grande Leyre (du pont de Rotgé à la confluence avec la Petite Leyre)
- ▶ La Petite Leyre (du pont de Sore à la confluence avec la Grande Leyre)

Domaine privé

1 canne autorisée

- ▶ Grande Leyre (en amont du pont de Rotgé)
- ▶ Petite Leyre (en amont du pont de Sore)
- ▶ Ciron ▶ Estampon
- ▶ Escource (en amont de la passerelle de Saint-Paul (commune de St-Paul-en-Born))
- ▶ Estrigon (affluent de la Midouze), en aval du barrage de l'étang de Brocas (commune de Brocas)
- ▶ Onesse, jusqu'à l'aval de la pisciculture de Saint Julien en Born
- ▶ Vignacq, jusqu'à l'aval de la pisciculture de Lévignacq
- ▶ Magescq (en amont du pont situé sur le chemin départemental 50)
- ▶ Palue (en amont de la RN 652)
- ▶ Geloux, sauf le ruisseau de Hougarde
- ▶ Gouaneyre ▶ Rimbez
- ▶ Affluents et sous-affluents de ces cours d'eau (à l'exception du Naou - affluent de la Petite Leyre)

Plan d'eau de 1^{ère} catégorie

Domaine privé

- ▶ Plan d'eau des Bruyères

Cours d'eau et plans d'eau de 2^{nde} catégorie

Domaine public

4 cannes autorisées

- ▶ Adour ▶ Midouze ▶ Gave d'Oloron et de Pau ▶ Gaves réunis ▶ L'Eyre
- ▶ Luy (à l'aval de Sagnacq et Cambran) ▶ Courant de Soustons

Domaine privé

4 cannes autorisées

- ▶ Ensemble des plans d'eau et des cours d'eau non classés en 1^{ère} catégorie

Mode de pêche autorisé

- ▶ **1 canne** renvoie à 2 hameçons au plus ou 3 mouches artificielles

Nb de canne cas particuliers

- ▶ 1 canne autorisée pour les détenteurs des Cartes Découvertes (Femme et - de 12 ans)
- ▶ 1 canne autorisée sur le domaine public pour les détenteurs d'une simple Carte Majeure d'un autre département

Engins autorisés

- ▶ 6 balances à écrevisses
- ▶ 1 carafe à vairon ou bouteille de 2 litres maximum
- ▶ Traîne : 3 cannes maximum autorisées mais **uniquement sur les lacs de** : Cazaux-Sanguinet, Parentis-Biscarrosse (sauf Etang Estagnot et Petit Etang de Biscarrosse), Mimizan-Aureilhan, Léon, Soustons, Hardy, Blanc, Turc, Tarnos-Garros - **Interdit du samedi soir 18h au lundi matin 6h**

Quota et tailles minimales de capture

Carnassiers

		Brochet	Black-bass	Sandre
2 ^{ème} catégorie	Taille minimale	Fenêtre de capture ▲ 60 à 80 cm	40 cm	50 cm
	Quota par pêcheur	journalier de 3 spécimens, dont 2 brochets maximum		
1 ^{ère} catégorie	Taille minimale	Fenêtre de capture ▲ 60 à 80 cm	<i>pas de quota pas de tailles minimales de capture remise à l'eau immédiate autorisée</i>	
	Quota par pêcheur	2 par jour		

Salmonidés et migrateurs

		Truite fario	Arc-en-ciel	Alose	Mulet
1 ^{ère} et 2 ^{ème} cat.	Taille minimale	23 cm	23 cm	30 cm	20 cm
	Quota par pêcheur	journalier de 10 spécimens		<i>pas de quota</i>	<i>pas de quota</i>

Cas particuliers du Saumon et de la Truite de Mer

		Saumon	Truite de mer
2 ^{ème} catégorie	Taille minimale	50 cm	35 cm
	Quota par pêcheur	annuel de 3 spécimens avec bague et déclaration de capture obligatoire	<i>pas de quota mais déclaration de capture obligatoire</i>
Possession du timbre migrateur obligatoire			

Saumon : Gave de PAU et Gave d'OLORON :

► Pêche à une seule ligne depuis la rive et en marchant dans l'eau

► Jours de pêche : sur le Gave d'OLORON = Lundi, Mercredi, Vendredi, Samedi et Dimanche

sur le Gave de PAU = Mardi et Jeudi

Truite de mer : Gave d'OLORON : Lundi, Mercredi, Vendredi, Samedi et Dimanche - Mardi et Jeudi : uniquement de 19h jusqu'à 2h après le coucher du soleil à la mouche fouetté uniquement

Gave de PAU : uniquement de 19h jusqu'à 2h après le coucher du soleil à la mouche fouetté uniquement

Ouverture supplémentaire sur le Gave de Pau et le Gave d'Oloron : du 1^{er} Aout au 5 Septembre 2021 de 19h jusqu'à 2h après le coucher du soleil à la mouche fouetté uniquement

Réglementation des appâts

// Interdictions de pêche

Ce guide n'a pas la prétention de traiter de **l'ensemble des questions de la police de la pêche. Les mesures et règles principales y sont notifiées pour informer le pêcheur.** La pêche est réglementée par le code de l'Environnement et des arrêtés préfectoraux qui constituent les seuls documents officiels auxquels se référer. **Voir l'avis annuel** affiché en Mairie (traitant également de la pêche aux engins).

Procédés et modes de pêche interdits

- ▶ **de pêcher dans les dispositifs assurant la circulation des poissons** dans le lit des cours d'eau tout comme dans les pertuis, vannages et dans les passages d'eau à l'intérieur des bâtiments
- ▶ **de pêcher à partir des écluses et des barrages** ainsi que sur une distance de 50 mètres en aval de l'extrémité de ceux-ci, à l'exception de la pêche au moyen d'une ligne. La pêche aux engins et aux filets est interdite sur une distance de 200 mètres en aval de l'extrémité de tout barrage et de toute écluse



Attention un ensemble d'écluses et barrages

(notamment sur le fleuve Adour) dérogent à cette règle par la mise en place de réserves de pêche spécifiques. Merci de consulter la rubrique « réserves de pêche » de l'annuaire des associations locales de pêche pour chaque secteur.

- ▶ de faire usage de tous procédés ou engins destinés **à accrocher le poisson autrement que par la bouche**
- ▶ de pêcher à la main ou sous la glace ou en troublant l'eau. Toutefois pour la pêche à la ligne du goujon, le pilonnage effectué par le pêcheur lui-même est autorisé
- ▶ d'utiliser comme appât ou amorce, les œufs de poissons sous toutes leurs formes
- ▶ de vendre ou d'acheter le produit

de sa pêche sans avoir la qualité de pêcheur professionnel

- ▶ d'utiliser des lignes de traîne en dehors des sites landais désignés dans la rubrique Mode de Pêche autorisé
- ▶ **de transporter vivant des carpes de plus de 60 cm**
- ▶ **de transporter, à l'état vivant, les espèces pouvant créer un déséquilibre biologique** et de remettre à l'eau les espèces non représentées dans nos eaux (dont la carpe amour)
- ▶ **d'employer comme vif ou comme appât des espèces qui font l'objet d'une taille légale de capture**, des espèces susceptibles de provoquer des déséquilibres biologiques, des espèces protégées au titre de la loi sur la protection de la nature ou des espèces non représentées dans nos eaux, **ainsi que la civelle, l'anguille ou sa chair.**

▶ **En 1^{ère} catégorie :** d'appâter ou d'escher **avec des asticots** et autres larves de diptère ou des granulés utilisés en pisciculture

▶ **En 2nde catégorie :** l'utilisation de techniques de pêche susceptibles de capturer un **carnassier** (vif, leurres, streamer, etc.) de manière non accidentelle, pendant la période d'interdiction spécifique de la pêche du black-bass, brochet, perche et sandre, du 1^{er} février au 23 avril 2021 inclus. Cette interdiction ne s'applique pas aux conditions spécifiques de la pêche du saumon et de la truite de mer.

RÉSERVES de pêche

// 2 types de réserves de pêche

La pratique de la pêche est totalement interdite dans les zones concernées et signalées. Ces réserves peuvent être de 2 types **PERMANENTE (toute l'année)** ou **TEMPORAIRE (1^{er} Avril au 15 Juin)**. Elles sont mises en place pour :

- ▶ Garantir des zones de quiétude
- ▶ Protéger les zones de reproduction de certains poissons
- ▶ Protéger les frayères artificielles installées par les associations de pêche



// le Black-bass : espèce sensible

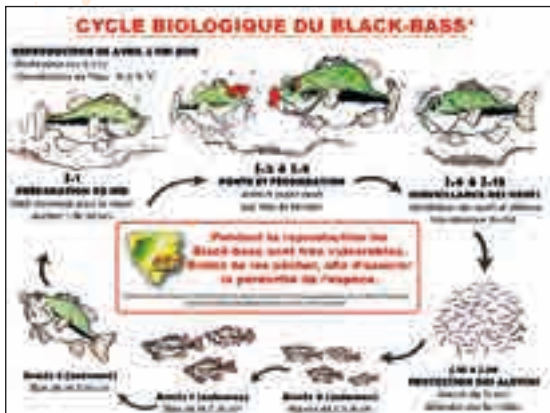
Sa reproduction s'étale d'AVRIL à JUIN

sur des « nids » gardés par le mâle. Ce mâle accompagne ensuite ces alevins pendant plusieurs semaines en les défendant agressivement. Il est impératif de :

- ▶ Respecter leur reproduction pendant cette période
- ▶ Stopper toute action de pêche à l'intérieur des réserves (répression sévère)
- ▶ Ne pas déranger cette espèce pendant cette période (jusqu'au 15 Juin) car même si vous relâchez vos prises, les géniteurs abandonneront la reproduction, le nid ou la garde des juvéniles.



Tout ceci afin de garantir de belles parties de pêche **pour le reste de la saison et les années à venir !!!**



Réglementation anguille

// Info et carnet de recensement

Evolution de la réglementation

Suite à l'effondrement des stocks (depuis les années 1980), un plan de gestion de l'anguille a été mis en place à l'échelle européenne. La réglementation de sa pêche a donc fortement évolué par :

- ▶ l'interdiction totale de la pêche de l'anguille argentée (stade migrant)
- ▶ la restriction de la durée de pêche de l'anguille jaune (stade résident)

avec :

- l'interdiction de pêche de nuit
- le raccourcissement de la saison de pêche à 5 mois (cf. périodes d'ouverture p.10)
- l'obligation de recensement de ses prises



Carnet de recensement

Tout pêcheur d'anguille doit être en possession de son carnet dument complété en cas de capture (Cerfa n°14358 téléchargeable sur : www.formulaires.modernisation.gouv.fr/cerfa_14358.do).

ADDITIONNER LES FORCES. MULTIPLIER LES CHANCES.

BANQUE POPULAIRE
AQUITAINE CENTRE ATLANTIQUE

la réussite est en vous

Cours Saint-Jacques - **40400 TARTAS**
Tél. 05 58 90 74 50

Heures légales de pêche dans Les Landes

Janvier			Février			Mars			Avril			Mai			Juin		
Date	Début pêche	Fin pêche	Date	Début pêche	Fin pêche	Date	Début pêche	Fin pêche	Date	Début pêche	Fin pêche	Date	Début pêche	Fin pêche	Date	Début pêche	Fin pêche
1	08:00	18:00	1	07:30	18:42	1	07:10	19:20	1	07:14	20:58	1	06:25	21:34	1	05:53	22:07
5	08:00	18:00	5	07:45	18:48	5	07:03	19:25	5	07:07	21:03	5	06:19	21:39	5	05:51	22:10
10	08:00	18:34	10	07:39	18:55	10	06:54	19:31	10	06:58	21:09	10	06:13	21:45	10	05:49	22:13
15	08:00	18:00	15	07:32	19:01	15	06:45	19:38	15	06:50	21:15	15	06:07	21:51	15	05:49	22:16
20	08:00	18:29	20	07:26	19:08	20	06:36	19:44	20	06:41	21:21	20	06:02	21:56	20	05:49	22:18
25	07:50	18:33	25	07:16	19:15	25	06:27	19:50	25	06:33	21:27	25	05:57	22:01	25	05:51	22:18
30	07:52	18:39				28	07:22	20:54	30	06:26	21:33	30	05:54	22:05	30	05:53	22:18
						30	07:18	20:56									



Changement d'heure dans la nuit du 27 au 28 mars 2021 : **+1h**



Juillet			Août			Septembre			Octobre			Novembre			Décembre		
Date	Début pêche	Fin pêche	Date	Début pêche	Fin pêche	Date	Début pêche	Fin pêche	Date	Début pêche	Fin pêche	Date	Début pêche	Fin pêche	Date	Début pêche	Fin pêche
1	06:55	22:18	1	06:20	21:56	1	06:55	21:09	1	07:29	20:14	1	07:08	18:23	1	07:46	17:56
5	06:55	22:17	5	06:24	21:51	5	06:59	21:01	5	07:34	20:06	5	07:13	18:18	5	07:50	17:55
10	06:56	22:11	10	06:30	21:44	10	07:05	20:52	10	07:40	19:58	10	07:20	18:12	10	07:55	17:54
15	06:03	22:12	15	06:35	21:37	15	07:11	20:43	15	07:46	19:49	15	07:26	18:06	15	07:59	17:55
20	06:08	22:09	20	06:41	21:29	20	07:16	20:34	20	07:52	19:41	20	07:33	18:02	20	08:02	17:57
25	06:13	22:04	25	06:47	21:21	25	07:22	20:25	25	07:59	19:33	25	07:39	17:59	25	08:05	17:59
30	06:18	21:58	30	06:53	21:12	30	07:28	20:16	30	08:05	19:26	30	07:45	17:56	30	08:06	18:03
									31	07:06	18:24						



Changement d'heure dans la nuit du 30 au 31 octobre 2021 : **-1h**
(sous réserve du maintien du passage à l'heure d'hiver)



STOP aux déchets




L'abandon d'ordures, déchets ou autres objets est interdit par la loi. Il vous expose à une amende.



- ▶ Un certain nombre de sites de pêche se voient régulièrement victimes d'un certain « **laisser-aller** » de la part de pratiquants.
- ▶ Du fil ou de la tresse peut s'avérer rapidement mortel pour les oiseaux.
- ▶ Les sacs ou boîtes plastiques (type amorce, boîte à asticot) constituent **une pollution réelle et durable**.

Il n'est pas agréable de pratiquer au milieu de ces déchets et l'image de la pêche renvoyait par ces comportements surprend nombre de promeneurs et gestionnaires de sites.

Nous sommes des vigies de l'eau, restons-le et restons PROPRE.



Où pêcher Carte interactive

GEOPECHE™

*La carte interactive
des Landes*

Gratuit



<https://map.geopeche.com/40>



Plans d'eau du département

// 11 600 ha de lacs et plans d'eau



Retenue collinaire
 Gravière
 Etang agrément
 Etang naturel



Association du secteur	Nom du plan d'eau	Localisation	Superficie ha	N° cartographie
Aire	B12	Aire sur adour	12	1
Aire	Brousseau	Aire sur adour	37	2
Aire	Gioulé	Aire sur adour	75	3
Aire	Gravière du Pont	Aire sur Adour	1	4
Aire	Laffitau	Aire sur l'adour	7	5
Aire	Latrille	Latrille	40	6
Aire	Lourden	Duhort-bachen	61	7
Aire	Miramont	Miramont Sensacq	47	8
Amou	Estibeaux	Estibaux	15	9
Biscarrosse	Petit étang de Biscarrosse	Biscarrosse	70	10
Biscarrosse	Lagune Janille	Biscarrosse	4	11
Biscarrosse	Trou de Navarosse	Biscarrosse	3	12
Biscarrosse/Sanguinet	Cazaux-Sanguinet	Biscarrosse/Sanguinet	5600	13
Brocas	Forges	Brocas	4	14
Brocas	Hougarde	Geloux	0,5	15
Brocas	Moulin	Le sen	0,5	16
Dax	Boulogne	Dax	1	17
Dax	Marquéze	Pey	< 0,5	18
Dax	Gravières de la Torte	Dax	8	19
Dax	La ZAC	Dax	6	20
Dax	Luc	Pouillon	4	21
Dax	Orx	Orx	0,5	22

Plans d'eau du département

Association du secteur	Nom du plan d'eau	Localisation	Superficie ha	N° cartographie
Gabarret	Armanon	Parleboscq	22	23
Gabarret	Solférino	Losse	1	24
Gabarret	Étangs de Sabaille	Créon d'armagnac	1	25
Gabarret	Jouandet	Gabarret	15	26
Gabarret	Tailluret	Labastide d'armagnacq	40	27
Grenade	Étangs de Darrimajou	Larivière	1	28
Grenade	Renung	Renung	28	29
Hagetmau	Agés - La Grabe	Hagetmau	51	30
Hagetmau	Étangs d'Halco	Hagetmau	6	31
Léon	Laprade	Moliets	14	32
Léon	Léon	Léon	340	33
Léon	Moïsan	Messanges	6	34
Léon	Moliets	Moliets	10	35
Mimizan	Bourg le Vieux	Bias	4	36
Mimizan	Forge	Pontenx les forges	3	37
Mimizan	Aureilhan	Mimizan	340	38
Mont de Marsan	Bretagne de Marsan	Bretagne de marsan	21	39
Mont de Marsan	Menasse	St Pierre du mont	2	40
Mont de Marsan	Campet	Campet-et-Lamolère	0,2	41
Mugron	Étangs de Nerbis	Nerbis	13	42
Mugron	Gamarde	Gamarde	1,5	43
Mugron	Laurede	Laurede	3	44
Mugron	Lourquen	Lourquen	1	45
Mugron	Saucille	Mugron	4	46
Onesse	Arjuzanx	Arjuzanx	150	47



Association du secteur	Nom du plan d'eau	Localisation	Superficie ha	N° cartographie
Onesse	Etang des Bruyères	Lesperon	0,5	48
Onesse	Moré	Morcenx	0,5	49
Onesse	Forge	Uza	9	50
Biscarrosse Parentis/ste Eulalie	Parentis-Biscarrosse	Biscarrosse/Gastes Parentis/ste Eulalie	3201	51
Peyrehorade	Glés Neufs (Labatut)	Labatut	14	52
Peyrehorade	Sablière	Peyrehorade	3,5	53
Peyrehorade	Glés Neufs (St Cricq)	Labatut	15	54
Pissos	Anguileyre	Saugnac et muret	2,5	55
Pissos	Barit	Labouheyre	1,5	56
Pissos	Muret	Saugnac et muret	0,5	57
Pissos	Parc de Peyre*	Labouheyre	8	58
Pissos	Tuquette	Labouheyre	7	59
Roquefort	Cros	Roquefort	1	60
Roquefort	Etangs de Retjons	Retjons	10	61
Roquefort	Sarbazan	Sarbazan	1	62
Seignosse	Noir	Seignosse	18	63
Soustons	Hardy	Soustons	29	64
Soustons	Soustons	Soustons	390	65
Seignosse/Soustons	Blanc	Soustons/Seignosse	174	66
St Paul lès Dax	Abesse	st Paul les dax	10	67
St Paul lès Dax	Christus	st Paul les dax	11	68
St Paul lès Dax	Glacière	st Vincent de paul	3	69
St Paul lès Dax	La Courbe	st Paul les dax	5	70
St Sever	Coudure	Coudure	15	71
St Sever	Fargues	Fargues	13,5	72
St Sever	Marthe	St Sever	20	73
St Sever	Roma	St Sever	18	74
St Sever	Vieille Fouille	St Sever	3	75
Tarnos	Castillon	Tarnos	1	76
Tarnos	Garros	Tarnos	21	77
Tarnos	Turc	Ondres	7	78
Tarnos	Tuilerie*	Tarnos	1	79
Tartas	Ouspins	Tartas	3	80
Villeneuve de Marsan	Arthez d'Armagnac	Arthez d'armagnac	16	81
Villeneuve de Marsan	La Gaube	Arthez d'armagnac	3	82
Villeneuve de Marsan	Saint Michel	Hontanx	12	83

* Accès spécifique : renseignements auprès de l'AAPPMA gestionnaire

Navigation halieutique



Les organismes de gestion de la pêche de loisir **n'ont aucune compétence directe dans le domaine de l'autorisation de naviguer** (compétence du propriétaire des lieux).

Nous souhaitons cependant faire un point sur les possibilités de navigation et certaines de leurs modalités face aux nombreuses disparités locales.

Précision float-tube : cet engin de pêche est assimilé à **une embarcation légère de plaisance** et renvoie donc aux conditions d'ouverture à la navigation de cette catégorie (barque, kayak, etc.) **sauf mention spéciale du propriétaire.**



Liste des sites ouverts à la navigation

(donnée à titre indicatif et non-exhaustif - Se renseigner en mairie)

Nom du site	Mode de propulsion	Remarques	AAPPMA
Cazaux-Sanguinet (partie Landaise)	Aucune restriction	Taxe de navigation* Zone militaire interdite hors week-end et jours fériés Conche de Sanguinet (vitesse limitée à 5 km/h)	Biscarrosse Sanguinet
Biscarrosse Parentis	Aucune restriction	Taxe de navigation* Etang de l'Estagnot Restriction estivale (tous moteurs interdits) Sorties des ports et chenaux de navigation limités à 5 km/h	Biscarrosse Parentis St Eulalie
Petit lac de Biscarrosse Lagune Janille	Tous moteurs interdits		Biscarrosse
Mimizan Aureilhan	Puissance max 9,9 CV	Taxe de navigation* Vitesse limitée à 10 km/h 2 secteurs interdits (réserve chasse/pêche Aureilhan, promenade fleurie à Mimizan)	Mimizan
Soustons	Aucune restriction	Vitesse limitée à 10 km/h	Soustons
Léon - Moliets La Prade - Moisan	Aucune restriction	Vitesse limitée à 10 km/h Secteur de la réserve naturelle tous moteurs interdits	Léon
Etang Blanc Etang Hardy	Aucune restriction	Vitesse limitée à 10 km/h	Seignosse Soustons
Etang Noir	Tous moteurs interdits	Barque uniquement Float-tube interdit	Seignosse

* Taxe de navigation unique pour les lacs de Sanguinet/Parentis-Biscarrosse/canal transaquitain

Navigation halieutique

Nom du site	Mode de propulsion	Remarques	AAPPMA
Fleuve Adour entre Dax et Aire	Aucune restriction	Vitesse limitée à 10 km/h	St-Paul-Lès-Dax Tartas - Mugron St-Sever Grenade - Aire
Fleuve Adour et le Bec du Gave et Dax	Aucune restriction	Vitesse limitée à 16 km/h	Dax
Fleuve Adour entre Bayonne et le Bec du Gave	Aucune restriction	Vitesse limitée à 16 km/h	Peyrehorade
Gave réunis	Aucune restriction	Vitesse limitée à 16 km/h	
Midouze	Aucune restriction	Vitesse limitée à 10 km/h	Mt de Marsan Tartas
Gave de Pau et d'Oloron	Aucune restriction	Vitesse limitée à 10 km/h	Peyrehorade
Glés Neufs (St Cricq et Labatut)	Moteur électrique	Vitesse limitée à 10 km/h	
Marthe Roma	Aucune restriction	-	St-Sever
Turc et Garros	Tous moteurs interdits	-	Tartas
Nerbis	Tous moteurs interdits	-	Mugron
Arjuzanx	Moteur électrique	-	Onesse
Parc de Peyre	Float-tube uniquement	Accès spécifique : renseignements auprès de l'AAPPMA gestionnaire	Pissos
Armanon Jouandet Latrille - Renung Tailluret	Float-tube uniquement	Carte de navigation obligatoire - Réglementation spécifique Renseignements : www.peche-landes.com	Aire - Gabarret Grenade
Ages - Arthez Coudoures Fargues Le Gioulé Lourden	Moteur électrique	Carte de navigation obligatoire - Réglementation spécifique Renseignements : www.peche-landes.com	Hagetmau St Sever Villeneuve de Marsan Aire/Adour



Parcours carpe de nuit

// 27 secteurs

► + de 130 kms de berges en cours d'eau

► 18 kms de berges en plans d'eau (gravères, étang d'agrément, étangs et lacs naturels)



Périodes d'ouverture : toute l'année sauf mention (conciliation des usages - chasse, plaisance, etc.)

SECTEURS DÉSIGNÉS	AAPPMA
Lac de Parentis-Biscarrosse : Rive Est «parcours Bisca/Lahitte» OUVERT du 01/03 au 31/07/2021	Biscarrosse
Lac de Parentis-Biscarrosse : depuis la cale de mise à l'eau de Gastes jusqu'à l'entrée du port Ouest de Gastes - OUVERT du 01/02 au 30/04/2021	Ste-Eulalie Gastes
Lac de Parentis-Biscarrosse : de la limite communale de Gastes et Parentis jusqu'au parcours de santé - OUVERT du 01/03 au 31/07/2021	
Lac de Parentis-Biscarrosse : 1 poste au port du Piaou OUVERT du 01/02 au 30/04/2021	Parentis
Lac de Parentis-Biscarrosse : 1 poste à côté du port de Vermillon OUVERT du 01/02 au 30/04/2021	
Lac de Parentis-Biscarrosse : 1 poste à côté du port du Pipiou OUVERT du 01/02 au 30/04/2021 NOUVEAU	
Lac de Parentis-Biscarrosse : de la limite du camping "Calède" jusqu'à la limite communale de Parentis et Biscarrosse OUVERT du 01/03 au 31/07/2021	
Lac de Parentis-Biscarrosse : Du ponton du centre de vacances jusqu'à la limite communale de Parentis et Gastes OUVERT du 01/03 au 31/07/2021	
Lac de Mimizan : sur la partie Nord du lac, dans la zone comprise entre la porte du château de Woosack et la conche du «Serbiat»	
Plan d'eau du Barit à Labouheyre : un secteur balisé	Pissos
Etang de Soustons : lieu-dit l'Aïrial depuis la sortie du ruisseau d'Hardy jusqu'au bras mort reliant le lac au courant de Soustons au sud-ouest du lac	Soustons
Etang de Soustons : lieu-dit «la Roselière»	
Etang de Soustons : depuis la plage du restaurant «Fresch» jusqu'à la sortie du ruisseau du Moulin après le bac dessableur. OUVERT du 01/03 au 31/07/2021	

Panneautage sur place



Respectez scrupuleusement la réglementation correspondant aux arrêtés préfectoraux nécessaires et consultables sur www.pecche-lance.com



Ainsi de nuit (depuis une demi-heure après le coucher du soleil jusqu'à une demi-heure avant son lever) :

- ▶ Pratique exclusive depuis la berge
- ▶ Aucune carpe capturée ne peut être maintenue en captivité ou transportée
- ▶ Seules les esches d'origine végétale sont autorisées
- ▶ De nuit comme de jour : respect de la tranquillité publique, des autres pêcheurs (embarqués ou non) et usagers de l'eau (chasseurs, etc...)

SECTEURS DÉSIGNÉS	AAPPMA
Fleuve Adour : lot n°1 rive gauche de l'aval du camping jusqu'à la conche de la Plaine	Aire/Adour
Retenue de Miramont : Rive gauche, de la réserve (lieu dit Lion) jusqu'à la digue	
Retenue du Gioulé : Rive droite, du pied de la digue jusqu'au panneau de la réserve	
Fleuve Adour : lots n°6, 7, 8 et 9 - Entre l'embouchure du ruisseau de Techenarat et celui du Gabas - Rives droite et gauche En dehors des zones de réserve de pêche	Saint-Sever
Fleuve Adour : lot n° 5 - depuis l'aval immédiat du pont de Grenade à la confluence avec le ruisseau de Téchénérat (lieu-dit le Moulin Neuf) Rives droite et gauche - En dehors des réserves de pêche	Grenade /Adour
Retenue de Renung : secteurs balisés, interdit lors des concours	Mugron
Fleuve Adour : entre le lieu-dit «Cap de Bosc» et «Mariette» sur la commune de Laurède - Rive gauche	
Fleuve Adour : depuis le pont d'Onard jusqu'à la confluence avec la Midouze - Rive droite	Tartas
Fleuve Adour : de la mise à l'eau située en rive droite au lieu-dit Hayau jusqu'au pont de Pontonx - Rives droite et gauche	
Fleuve Adour : lots n°15, 16, 17 et 18 - Depuis l'aval immédiat du pont de Pontonx jusqu'à l'amont immédiat du pont des Arènes de Dax Rives droite et gauche - En dehors des zones de réserves	St Paul Les Dax
Fleuve Adour : depuis l'aval immédiat du Pont de Chemin de fer à Dax jusqu'au pont de Vimport à Rivière - Rives droite et gauche	Dax
Retenue d'Agés à Hagetmau : intégralité de la rive droite	Hagetmau
Gravière de la Sablière à Peyrehorade : intégralité du lac En dehors de la réserve de pêche temporaire	Peyrehorade
Retenue de Tailluret : sur secteur balisé	Gabarret



Panneautage sur place



Accessibilité Nouveauté

// Mises à l'eau

Le programme d'équipement en mise à l'eau se poursuit sur le fleuve Adour avec de nouveaux tronçons dorénavant accessibles pour les embarcations.

► **Nouvelle cale située à POYANNE** donnant accès à 6 km de linéaire en amont du seuil d'Onard sur le fleuve Adour

► **Nouvelle cale située à St PAUL lès DAX/DAX** donnant accès à 12 km de linéaire en amont du seuil de Dax sur le fleuve Adour



i

// Linéaire sécurisé et PMR

Quant aux pontons PMR (Personne à Mobilité Réduite), ils évoluent **pour devenir des linéaires sécurisés** permettant un accès au plus grand nombre (enfants, famille, etc.) tout en restant aux normes PMR. **Plus de places et d'espaces pour tous...**

► Nouveaux linéaires sécurisés à St Paul lès Dax sur l'étang de la GLACIERE et à Orx sur l'étang d'ORX

► Reprise avec modification de fond en ponton demi-lune à Sanguinet sur le lac de CAZAUX-SANGUINET, à Biscarrosse sur le CANAL de NAVARROSSE et à Gastes sur le lac de PARENTIS-BISCARROSSE

► Reprise avec modification de fond en linéaire sécurisé à Biscarrosse sur le TROU de NAVARROSSE



55 MISES À L'EAU et 30 PONTONS sont aujourd'hui disponibles

sur l'ensemble du département des Landes.

Retrouvez ces aménagements réalisés pour les pêcheurs sur la carte interactive GEOPECHE Landes.

Concours de pêche

Inscriptions et renseignements complémentaires auprès des associations organisatrices - **Ouvert à tous.**

Mars

- 15 Etang d'Ouspins - Ouverture conviviale** Association de TARTAS
- 20 Etang de la Tuilerie - Concours de truites** Association de TARNOS
- * **Etang d'Aureilhan - Concours au Feeder**
Renseignements préinscription : Philippe 07 81 76 24 06
Association de MIMIZAN

Avril

- 8 Espalanques Le Nasseys - Concours truites**
Association PARENTIS-en-BORN
- 10 Ouspins - Lâcher de truites** Association de TARTAS
- 10 Courant de Ste Eulalie-en-Born - Concours de truites** Association de Ste Eulalie-en-Born / Gastes




Mai

- 13 Etang de la Tuilerie - Concours truites** - Association de TARNOS
- 15 Etang de la Tuilerie - Concours truites** - Association de TARNOS
- 15 Ouspins - Lâcher de truites - concours Ados/Jeunes (- 16 ans)** - Association de TARTAS
- 21 au 24 Mai**
Christus - Enduro carpe - Association de SAINT PAUL LES DAX
- 30 Pont de Gilles St-Paul-en-Born - Lâcher de truites** - Association de MIMIZAN



Juin

- 12 Concours gratuit des sociétaires - Lâcher de truites** - Association d'Hagetmau
- 19 Etang des Forges à Brocas - Pêche au coup**
Association de BROCAS
- 19 Gravière de Laffitau Fêtes d'Aire - Pêche au coup**
Association d'Aire sur l'Adour
- 27 Fêtes de Saint-Sever** - Association de SAINT-SEVER
- * **Fêtes locales - Fleuve Adour** - Association de GRENADE
- * **Etang de Menasse à St Pierre du Mont - Pêche au coup** - Association de MONT-DE-MARSAN
- * **Fin Juin/Début Juillet Retenue de Renung - Pêche au coup**
Comité des Fêtes de RENUNG - Association de GRENADE



Juillet

- 4 Etang d'Aureilhan - Concours feeder** - Association de MIMIZAN
- 10 Midouze - Lâcher de truites** - Association de TARTAS
- 10 Lac de Parentis-Biscarrosse - Concours Float Tube** Association de PARENTIS-en-BORN

Concours de pêche



- 11 **"Couaille" à Escource - Lâcher de truites**
Association de MIMIZAN
- 17 **Petit étang de Biscarrosse - Pêche au coup** -
Association de BISCARROSSE
- 18 **Chalet des Anguillons à Mimizan - Pêche au coup** - Association de MIMIZAN
- 19 **Étang de Hétjons - Pêche au coup** - Association de ROQUEFORT
- 31 **Lac de Parentis - Biscarrosse - Pêche au coup en bateau**
Association de BISCARROSSE
- * **Étang de Nerbis - Pêche au coup** - Association de MUGRON
- * **Christus - Concours adultes** - Association de
ST PAUL LES DAX
- * **Fêtes de la Madeleine - Lâcher de truites**
Association de MONT DE MARSAN
- * **Christus - Concours enfants** - Association de ST PAUL LES DAX
- * **Lac de Parentis - Biscarrosse - Initiation pêche et Float Tube**
Association de PARENTIS

Août

- 1 **Étang d'Aureilhan - Pêche au coup en bateau** - Association de
MIMIZAN
- 2 **Concours de truites aux Loussets** - Association d'HAGETMAU
- 7 **Retenue du Jouandet - Fêtes d'Escalans - Pêche au coup** -
Association de GABARRET
- 9 **Étang de la Saucille - Pêche au coup** - Association de MUGRON
- 9 **Espananques Le Nassey - Concours Truites - Férias**
Association de PARENTIS-en-BORN
- 14 **Loulouze à Roquefort - Concours de truites** - Association de
ROQUEFORT
- 21 **Fetit Lac - Pêche au coup du bord** - Association de BISCARROSSE
- 21 **12 à Cazères** - Association d'AIRE SUR L'ADOUR
- 22 **Étang de la Saucille - Pêche au coup réservée aux sociétaires
de l'AAPPMA** - Association de MUGRON
- 22 **Fêtes de Péré** - Association de SAINT-SEVER
- 28 **Étang d'Aureilhan - Pêche au coup en bateau** - Association de
MIMIZAN
- 28 **Étang de la Hougarde - Lâcher de truites** - Association de BROCAS
- * **Dax - Marathon de la Torte** - Association de DAX
- * **Pointe des Vergnes-Roselière-Airial - Enduro carpes**
Association de SOUSTONS
- * **Fêtes de Soustons - Pointe des Vergnes - Animation pêche**
Association de SOUSTONS

Septembre

- 4 **Ste Eulalie-en-Born - Concours carnassiers NO KILL** - Association de
Ste Eulalie-en-Born / Gastes
- 5 **Sarbazan - Concours de truites** - Association de ROQUEFORT

Concours de pêche

- 5** **Rivière Escource - Pont de Porges à Pontex-les-Forges - Lâcher de truites** - Association de MIMIZAN
- 18** **Lac de Parentis - Biscarrosse - Concours carnassiers en Float Tube** - Association de BISCARROSSE
- * **Toro et Salsa - Etang de la ZAC** - Association de DAX
-

Octobre

- 8 au 10** **Christus - Enduro carpe** - Association de SAINT PAUL LES DAX
- 16** **Lac de Parentis-en-Born - Concours esox-cup**
Association de PARENTIS-en-BORN
- 26** **Etang de Bourg le Vieux à Bias - Pêche au coup** - Association de MIMIZAN

* Dates non déterminées ou sous réserve de modification

i

**AGIR CHAQUE
JOUR DANS VOTRE
INTÉRÊT ET CELUI
DE LA SOCIÉTÉ**



AQUITAINE

Débuter la pêche

// Nature et détente

Un joli programme détaillé au pas à pas

pour une première partie de pêche que l'on espère réussie...

La pêche au coup

la technique la plus simple et la plus efficace pour attraper ses premiers poissons



// Pas à pas pour une pêche au coup

La pêche au coup s'adresse aux poissons **les plus nombreux, les plus présents** et les plus diversifiés des eaux landaises : gardon, rotengle, brème, tanche, poisson-chats, perche-soleil, carassin...



Gardon



Tanche



Brème

Elle vise à **concentrer sur un poste les poissons du secteur** par la mise en place d'un mélange de farines végétales que l'on appelle **l'amorce**. Ce poste devient alors **le coup** sur lequel on pêchera le plus précisément possible.

Peu de matériel peu d'investissement

► Une canne de 4 m pour les enfants et 5 m pour les adultes = légèreté et maniabilité, sans moulinet pour débuter en toute simplicité

► Des lignes montées = tout prêt pour commencer

► Un sachet d'amorce et un seau = un peu de cuisine pour les poissons

► Une boîte d'asticot = bien remuant c'est qu'ils sont frais !!!

Du maïs doux en boîte = une bonne alternative (notamment l'été) en choisissant les grains les plus petits

► Une sonde = pour connaître la profondeur de votre poste

► Un chiffon et un dégorgeoir = tout simple pour décrocher le poisson

20€
max

Action



1 **Choix du poste :** + retenez un endroit dégagé - en évitant la proximité immédiate d'arbres et une exposition trop marquée au vent.

2 **Attachez votre ligne à la canne** sur les lignes déjà montées la longueur du fil sera généralement à raccourcir pour l'adapter à la canne + plus courte que la canne d'une trentaine de centimètre

3 **Sondez votre coin de pêche :** par l'ajout sur votre hameçon de la petite sonde. Une soixantaine de cm de profondeur est un minimum - 1m à 1.5m est un idéal pour débuter. Une fois la profondeur déterminée, + descendre le flotteur de quelques centimètres pour évoluer dans le nuage créé par l'amorce au fond de l'eau.

4 **Préparez votre amorce :** elle devra être humidifiée « progressivement » pour pouvoir confectionner par la suite des boules de la taille d'une mandarine. Il vaut mieux rajouter de l'eau que faire une soupe difficile à envoyer sur le coup.

5 **Pêcher :** placez votre bouchon sur le poste et lancez 2/3 boules d'amorce légèrement en retrait du bouchon. Mettez un asticot (piqué finement par le gros côté pour ne pas l'abimer et qu'il remue) ou un petit grain de maïs et remettez la ligne en place. + Un rappel d'amorce toutes les 15 mn suffira.



6 **La touche :** si le flotteur ~~coule~~ remonte, se déplace « bizarrement », c'est la touche !!!

+ A ce moment-là ferrez doucement avec un petit coup de poignet ferme vers le haut.



Vous avez attrapé votre PREMIER POISSON.



Pour le décrocher :

s'il est piqué juste au bord des lèvres (la plupart de temps si vous êtes réactif à la touche), il suffit d'appuyer sur la tige de l'hameçon pour le décrocher, sinon utilisez le dégorgeoir + en couissant le long du fil que vous garderez tendu.



N'oubliez pas votre carte de pêche

des tarifs « découverte » existent pour les -12 ans et les Femmes ou encore les cartes saisonnières Hebdomadaire/Journalière, etc.

Suggestions de sites de pêche

Sélectionnés pour leur **accessibilité**, leur simplicité de pratique et leurs caractéristiques poissonneuses pour débiter la pêche au coup



Astuce

Localisez les sites
Carte Interactive GEOPECHE
ou sur la Carte PISCICOLE



Ville	Site de pêche	N° sur la carte piscicole cf. p36	Présent sur GEOPECHE cf. p18
Aire sur l'Adour	gravière Laffitau	5	<input type="checkbox"/>
Arthez d'arnagnac	étang de La Gaube	82	<input type="checkbox"/>
Biscarrosse	trou de Navarosse	12	<input type="checkbox"/>
Biscarrosse	petit étang de Biscarrosse	10	<input type="checkbox"/>
Créon d'arnagnac	étang de Sabaille	25	<input type="checkbox"/>
Dax	étang de Boulogne	17	<input type="checkbox"/>
Dax	gravières de la Torte	19	<input type="checkbox"/>
Estibeaux	étang d'Estibeaux	9	<input type="checkbox"/>
Geloux	étang de la Hougarde	15	<input type="checkbox"/>
Hagetmau	étangs d'Halco	31	<input type="checkbox"/>
Labatut	les Glés Neufs (St Cricq)	54	<input type="checkbox"/>
Labouheyre	étang du Barit	56	<input type="checkbox"/>
Leon	étang de Léon	33	<input type="checkbox"/>
Mimizan	étang d'Aureilhan	38	<input type="checkbox"/>
Mugron	gravière de la Saucille	46	<input type="checkbox"/>
Ondres	étang du Turc	78	<input type="checkbox"/>
Sanguinet	port de Beaux-Rivages	13	<input type="checkbox"/>
Gastes	port de Gastes	51	<input type="checkbox"/>
Parentis	port de Parentis	51	<input type="checkbox"/>
Renung	retenue de Renung	29	<input type="checkbox"/>
Sarbazan	étang de Sarbazan	62	<input type="checkbox"/>
Soustons	étang de Soustons	65	<input type="checkbox"/>
Soustons/Seignosse	étang Blanc	66	<input type="checkbox"/>
St Paul les dax	étang de Christus	68	<input type="checkbox"/>
St Pierre du Mont	étang de Menasse	40	<input type="checkbox"/>
St Sever	gravière de Roma	74	<input type="checkbox"/>
St Vincent de Paul	étang de la Glacière	69	<input type="checkbox"/>
Tartas	étang d'Ouspins	80	<input type="checkbox"/>
Uza	étang de la Forge	50	<input type="checkbox"/>

Apprendre la pêche

Pour découvrir les différentes techniques de pêche, les associations de pêche locales et la Fédération Départementale mettent en place les **ATELIERS PECHE et NATURE**.

// Ateliers Pêche et Nature AAPPMA

Encadrés par les associations de pêche, ces écoles de pêche proposent localement aux jeunes plusieurs séances visant un minimum d'autonomie à la pêche. N'hésitez pas à les contacter pour connaître les différents fonctionnements.



- **AAPPMA de Brocas** -

M. LINCE 06.79.06.06.93

- **AAPPMA de Mimizan** - M. HUGUES 06.07.79.14.60

- **AAPPMA de Pissos** - M. MILLET 05.58.07.04.81

- **AAPPMA de Sanguinet** - M. DELAUNAY 05.58.78.67.48

// Ateliers Pêche et Nature départemental

Encadrées par les animateurs/moniteurs de la fédération départementale, différentes formules sont mises en place selon les périodes de l'année et les secteurs géographiques.

▶ APN itinérant


- Période : Mars à Juin – Septembre et Octobre

- Pour qui : enfants de 7 à 16 ans

- Fonctionnement : sur les bases d'une **école de pêche**, 4 mercredis pour découvrir et se familiariser avec la pêche

- Secteurs (1 secteur par mois) :
Onesse, Mugron, St Server, St Paul lès Dax, Peyrehorade, Hagetmau





STAGES GENERATION PECHE

- Période : vacances scolaires d'avril, août et de la Toussaint
- Pour qui : enfants de 8 à 15 ans
- Fonctionnement : **une formule de 2 journée complète** pour découvrir ou se perfectionner, thématisé (carnassiers, carpe, coup) ou multi-techniques selon les sites et les périodes,
- Secteurs : Biscarrosse, Dax, Mont de Marsan et Soustons

SAMEDI à la PÊCHE

- Période : les samedis d'avril à juin
- Pour qui : duo parent/enfant
- Fonctionnement : **découverte de la pêche en duo parent/enfant** réservée à tous ceux qui veulent s'essayer à la pêche mais qui n'ont jamais franchi le cap
- Secteurs : en itinérance sur le département



Informations et inscriptions :

Fédération de Pêche des Landes - Service Animation

☎ 05.58.73.43.79 / Email : g.cazaban@peche-landes.com

🌐 www.peche-landes.com - Rubrique Animation

📍 Atelier Pêche Nature Landes 40



Guides de pêche et loueurs

// Guides de pêche

Gagnez du temps pour votre séjour pêche ou l'apprentissage d'une technique

► CIMAP :

Christophe MAFFEZZONI

☎ 06 60 95 44 14

lecimap@gmail.com

www.lecimap.com

► LANDES PECHE :

Philippe SEGARRA

☎ 06 86 30 40 86

landes-peches@club-internet.fr

www.landespeches.com

► MADE IN RIVER :

Glenn DELPORTE

☎ 06 66 60 84 42

glenn@madeinriver.fr

www.madeinriver.fr

► PECHE SUD-OUEST EVASION :

Laurent MATHYS

☎ 06 88 18 08 21

laurent.mathys@yahoo.com

www.pechesudouestevasion.com

► PIRATE D'EAU DOUCE

Sylvain COULLOUDOU

☎ 06 11 28 34 49

pirate.deau.douce@hotmail.fr

Facebook : [piratedeaudouce](https://www.facebook.com/piratedeaudouce)

► ROXFOX FISHING

Arnaud FAMERY

☎ 06 52 89 45 87

roxou25@hotmail.com

www.peche-en-lac.fr

// Loueurs

Profitez pleinement des possibilités halieutiques des lacs landais

Bateau/barque de pêche

► CHARLET NAUTIC :

Lac de Cazaux / Sanguinet / Biscarrosse

☎ 05 58 09 85 85

accueil@charletnautic.com

www.charletnautic.com

► GASTES NAUTIC :

Lac de Parentis / Biscarrosse

☎ 05 58 09 74 16

gastes-nautic@wanadoo.fr

www.gastes-nautic-peche.com

► RESTAURANT LES ROSEAUX

L'Etang Blanc

☎ 05 58 72 80 30

restaurantlesroseaux@wanadoo.fr

www.restaurant-seignosse.com

► SANGUINET MARINE :

Lac de Cazaux - Sanguinet

☎ 07 87 28 08 25

sm@motorloisirs.com

www.motorloisirs.com



Float-Tube

► LA BOUTIQUE

Lac de Cazaux - Sanguinet

☎ 05 58 78 67 48

laboutiquepechesanguinet@orange.fr

Facebook : [Sanguinet La Boutique articles de peche](https://www.facebook.com/Sanguinet-La-Boutique-articles-de-peche)



11 600 ha de plans







Océan Atlantique







Pyrénées Atlantiques


Réciprocité totale

d'eau

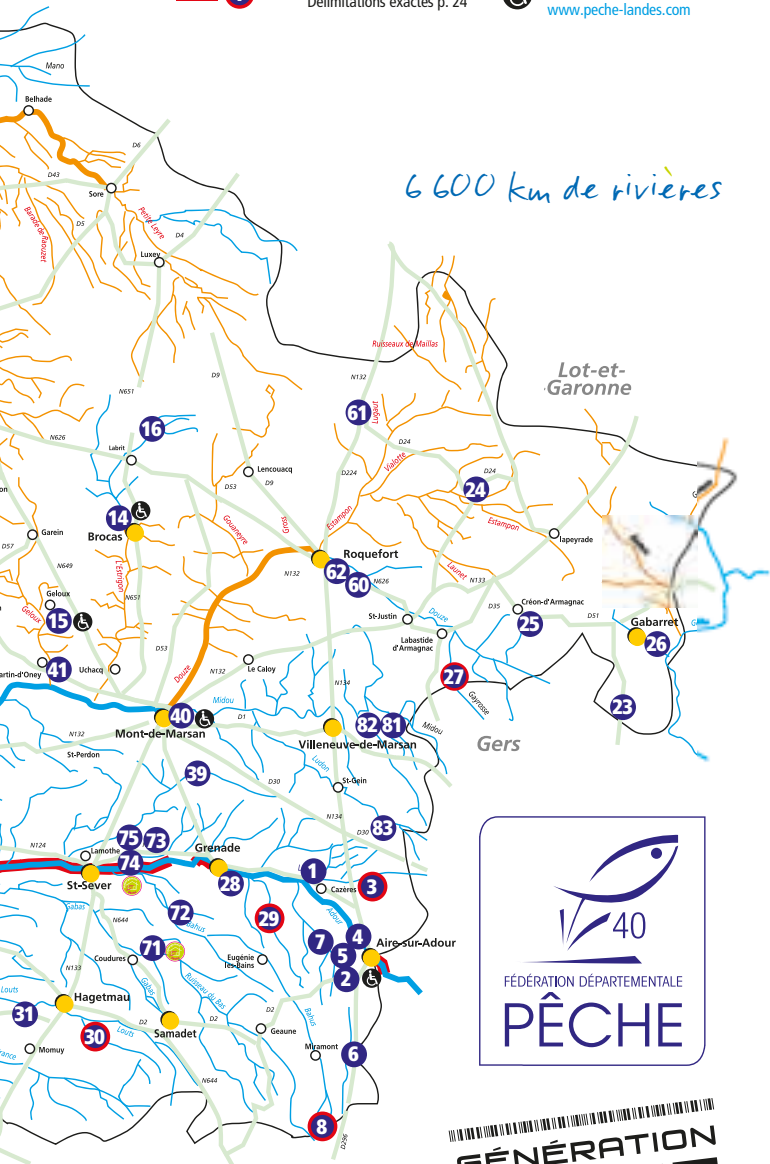
-  Rivières de 1^{ère} catégorie
Domaine Public
-  Rivières de 2^{ème} catégorie
Domaine Public
-  Rivières de 1^{ère} catégorie
Domaine Privé
-  Rivières de 2^{ème} catégorie
Domaine Privé
-  Principaux axes routiers
-  Parcours Carpe de nuit
Délimitations exactes p. 24

-  Siège d'une AAPPMA
-  Autres villes

-  Plans d'eau
Détails p. 19
-  Hébergement Pêche
Localisations exactes sur [peche-landes.com](#)

-  Linéaires et pontons sécurisés
Localisations exactes sur [www.peche-landes.com](#)

6 600 km de rivières



GÉNÉRATION
PÊCHE

dans les Landes

Aire-sur-l'Adour

// AAPPMA d'Aire-sur-l'Adour

► Président :

Jean-Jacques Napoléon

Rue des Terrasses

40800 AIRE SUR L'ADOUR

☎ 05 58 71 77 69

Email : appma@40@gmail.com

Blog  Fb.com : AppmaAireAdour



Dépositaires de cartes de pêche

► Hôtel de la Paix

Rue Carnot - AIRE SUR L'ADOUR

☎ 05 58 71 60 70

► AAPPMA maison de la pêche

Rte de Duhort (selon permanences)

☎ 06 87 48 27 36

► Borne disponible à la

Médiathèque paiement CB uniquement place de la mairie à Aire.



Domaine piscicole

► **Rivières 2^{ème} cat. domaine public** : Fleuve Adour Lot N°1-2-3 (20 km)

Rivières 2^{ème} cat. domaine

privé : Bahus (15 km) – Baillé (7 km) – Broussau (10 km) – Gioulé (7 km) – Lourden (10 km)

Plans d'eau 2^{ème} cat. domaine

privé : **Retenue collinaire** : Gioulé à Cazères (75 ha) – Lourden à Duhort (61 ha) – Broussau à Aire (37 ha) – Latrille à Latrille (40 ha) – Bahus à Miramont (47 ha) / **Gravière** : B12 Jouanlanne à Cazères (12 ha) – Laffitau à Aire (7 ha) – Gravière du pont à Aire (1 ha)

Parcours spécifiques

► **Ponton handipêche : 1 poste** double sur l'Adour à Aire près du camping

► **Parcours carpe de nuit : 3 secteurs** : l'Adour à Aire en rive gauche derrière le camping - Retenue de Miramont au lieu-dit Lion rive gauche - Retenue du Gioulé rive droite.



Informations diverses

► **Empoisonnement annuel** de 150 à 200 kgs de carnassiers (Sandres, Blacks et brochets) et 1 tonne de poissons blancs sur les retenues collinaires

► Horaires particuliers (tonne à canard) sur la **gravière du B12**

► Navigation réglementée sur le **lac du Lourden, du Gioulé et de Latrille.**

► Règlement particulier (dont pêche avec une seule ligne) sur la **gravière Laffitau**

Réserves de pêche

Panneautage sur place

► **Rivières : Adour** : Digue de l'ancien moulin (dite digue du Pont de Barcelonne du Gers) : 200 m aval en rive droite et 50 m aval en rive gauche – Digue du pont de la D834 : 50 m en amont et 200 m aval – Enrochement conduite de gaz des Arrats : 50m en amont et 200 m en aval - Zone de quiétude des saligues de Bordère (1500 m)

► **Plans d'eau : Broussau, Miramont et Gioulé** : queues de lacs avec restriction de passage – Broussau -du pied de la digue jusqu'au pont de la D2



Les bons coins

► **L'Adour en amont d'Aire** : joli bassin pour la pêche au coup, la carpe (nuit) et le silure.

► **Gravière de Laffitau** : pratique pour débiter à pêcher au coup ou aux leurres.

► **Broussau** : avec toutes les facilités (parkings, aire de pique-nique), assez ombragé pour tous les modes de pêche du bord.



Fleuve Adour à Aire

► Président :

Jean-Michel BARREAU

40 Impasse la Cizette
40700 CASTAIGNOS SOUSLENS

☎ 05 58 89 06 93

aappma.amou@gmail.com

aappma.amou40.over-blog.fr

Facebook : aappma.amou

Dépositaires de cartes de pêche

► Gamm Vert

Avenue Course Landaise
POMAREZ

☎ 05 58 89 82 50

► Office de Tourisme

Place de la Poste - AMOU

☎ 05 58 89 02 25

Parcours spécifiques

► **Ponton handipêche** : 1 poste sur le lac de Tastoia au niveau de la digue/route.



Informations diverses

► Règlement particulier sur l'**étang d'Estibeaux** : pêche interdite en bateau - pêche de la carpe de nuit interdite.

► 1^{er} mai au 30 juin : pêche du black-bass en no-kill sur le lac de Tastoia

Réserves de pêche

Panneautage sur place

► Plans d'eau : Estibeaux :

- Grand lac 150 m à la confluence avec le ruisseau.

- Petit lac +100 m en amont de ce dernier côté Grand Lac.



Les bons coins

► **Luy de France** : Rivière sauvage, toutes espèces de poissons.

► **Luy de Béarn** : Rivière à poissons blancs.

► **Etang d'Estibeaux** : Prédominance de carnassiers entre autres black-bass, brochets.

Domaine piscicole

► **Rivières 2^{ème} cat. domaine privé** : Luy de France (14 km) – Luy de Béarn (12 km) – Luy (16 km)

► **Plan d'eau 2^{ème} cat. domaine privé** – **Etang d'agrément** : Estibeaux (15 ha)



Agence DARMAILLAC SARL

Assurances - Placements - Retraite

Nos agences de proximité :
POMAREZ - DAX - HAGETMAU et LINXE

**Vous accueillent, vous conseillent,
et vous accompagnent**

Tél : 05.58.89.30.44. POMAREZ
Tél : 05.58.79.47.13. HAGETMAU

www.areas.fr/darmaillac

Biscarrosse

// AAPPMA les lacs de Biscarrosse

► Président :
Michel VINCENT
9 Rue Vincent Van Gogh
40600 BISCARROSSE
☎ 06 36 82 05 17
aappmabiscarrosse@gmail.com
aappmabiscarrosse.com

📁 Dépositaires de cartes de pêche

► Accès Nature

207 bis Rue Forestière
BISCARROSSE

☎ 05 58 07 21 41

► Office de Tourisme

Place Dufau - BISCARROSSE

☎ 05 58 78 20 96

► Briconautes - Rayon Pêche

BISCARROSSE

☎ 05 58 83 10 10

► Super U

536 Av. Maréchal Lyautey

BISCARROSSE

☎ 05 58 82 58 82

🐟 Domaine piscicole

► **Rivière 2^{ème} cat. domaine privé** : Canal de l'Areillet (12 km) - Canal Transaquitain (6 km)

► **Plan d'eau 2^{ème} cat. domaine privé** : **Lacs naturels** : Sanguinet-Biscarrosse (1611 ha géré sur 5 600) - Parentis-Biscarrosse (1 270 ha géré sur 3 201)

Etangs naturels : Petit étang de Biscarrosse (70 ha) - Lagune Janille à Biscarrosse (4 ha) Trou de Navarosse à Biscarrosse (3 ha) - Trou du Parterre à Biscarrosse (1 ha)

📁 Parcours spécifiques

► Ponton handipêche :

5 postes : 2 à Navarrosse

1 au Port Lily

1 au musée d'Hydraviation

1 au petit lac de Trappes

► Parcours carpe : 1 secteur

Se reporter à la rubrique concernée du guide cf. page 24

Attention : sites du Trou de Navarrosse et du Taron fermés.

► Parcours NO KILL BlackBass :

Lagune Janille - Lac de Parentis-Biscarrosse : intégralité

du Port Lily



Ponton du Taron

Les **Briconautes**
Bricolage
Jardinerie – Matériaux

Route de Parentis
40600 BISCARROSSE
05.58.83.10.10



536 Avenue
Maréchal Lyautey

40600
BISCARROSSE

05 58 82 58 82

Biscarrosse

// AAPPMA les lacs de Biscarrosse



Informations diverses

► **Maison de l'Eau et de la Pêche** : Route du Taron

► **Toutes motorisations interdites sur le petit lac**

► **Pêche à la traîne règlementée** (cf. page 9)

► **Animations au profit des jeunes** (écoles, centres de loisirs, points relais jeunesse) ainsi que des groupes constitués en période estivale

► **4 Lâchers de truites** au Trou de Navarrosse et au Canal de Larreillet pour l'ouverture du 13 mars, le samedi 27 mars, le samedi 10 avril et le samedi 17 avril

► **2 gardes particuliers** assurent la surveillance.

☎ 06 38 49 80 07

☎ 06 38 34 90 01

► **Parcours carpe de nuit** gérés par l'association "Carpe silure des grands Lacs". Alexandre Gillet :

☎ 06 32 28 18 99

Réserves de pêche

Panneautage sur place

► **Plans d'eau** : **Canal**

Transaquitain : 300 m (amont-aval) du barrage de l'écluse de Navarrosse.



Les bons coins

► **Pêche au coup** (toutes techniques) sur le petit étang de Biscarrosse, la Lagune Janille au Taron et le Trou de Navarrosse.

► **Pêche des carnassiers** (sandre, brochet, perche, black-bass) en bateau sur l'ensemble du domaine piscicole.



Lac de Parentis - Biscarrosse



Brocas

// AAPPMA de Brocas et du Pays d'Albret

► AAPPMA de Brocas

Mairie place R. Bezos
40420 BROCAS
☎ 06 79 06 05 93
aappmadebrocas@orange.fr

► Dépositaires de cartes de pêche

► **Agence Postale Communale**
2 pl. de la Mairie - 40090 GELOUX
☎ 05 58 52 05 85
10h - 12h / Sauf mercredi
et dimanche

► **Agence Postale Communale**
Mairie - Pl. R. Bézos - BROCAS
☎ 06 07 56 25 99
Du lundi au samedi 9h-12h

► **Domaine piscicole**

► **Rivière 1ère cat. domaine privé** : Estrigon (3,5 km) – Barbe (3,5 km) – Bario (2,5 km)

► **Rivière 2ème cat. domaine privé** : Estrigon (15 km) – Biensang (3 km) – Bernède (3,5 km) – Bernin (2 km) – Champouu (2 km)

► **Plan d'eau 2ème cat. domaine privé** : **Etang d'agrément** : Etang des Forges (4 ha) – Etang du Moulin à le Sen (0,5 ha) - Etang de la Hougarde à Geloux (0,5 ha)

► **Parcours spécifiques**

► **Ponton handipêche** :
1 poste : sur l'étang de la Hougarde

► **Informations diverses**

► **Truite en 1ère catégorie** dans l'Estrigon à partir de la cascade (aval de l'étang des Forges)

► **Atelier découverte** en Mai et Juin chaque Mercredi à Brocas (14h à 16h30) – Matériel fourni – Goûter offert

► **Réserves de pêche**

Panneautage sur place

► **Rivières : L'Estrigon** : Labrit entre le pont de Luxey, D651 et le pont de Sabres, D626 – Brocas Du pont de la Téoulère : 200m (amont-aval) – Du pont du Tapiot : (Route de Vert) 200m (amont-aval) – **Barbe** (sur sa totalité) – **Bario** (sur sa totalité)

► **Plan d'eau : Geloux** :
Panneautage sur place.

► **Les bons coins**

► **Etang des Forges, du Moulin et de la Hougarde** (accès facile, parking, aire de pique-nique, etc.) pour les poissons blancs et les carnassiers.

► **L'Estrigon** pour la truite.



Etang des Forges

► Président :

Jean-Claude SUZAN

☎ 06 72 78 34 56

aappmadax.e-monsite.com

aappma40dax@gmail.com



Dépositaires de cartes de pêche

► Olhagaray

Insignes-Coupes-Pêche

165 Av. St-Vincent-de-Paul - DAX

☎ 05 58 90 07 66

► Gamm Vert - POUILLON

☎ 05 58 98 27 90



Domaine piscicole

► Rivière 2^{ème} cat. domaine public :

Adour Lot n°19-20-21-22 (34 km) –

Luy lots n°1-2 (19 km)

► Rivière 2^{ème} cat. domaine privé

Luy (5km) – Arrigans (14.5 km)

► Plan d'eau 2^{ème} cat. domaine privé :

Gravière : La Torte à Dax (8 ha)

Etangs d'agrément : Luc à

Pouillon (4 ha) - Boulogne à Dax (1.5

ha) – la ZAC à Dax (8 ha) - Etang

d'Orx à Orx (0.5 ha)

Parcours spécifiques

Ponton handipêche : 3

postes : 1 sur Boulogne – 1 sur la Torte – 1 sur Luc

Parcours carpe de nuit : 1

secteur sur le fleuve Adour en aval de Dax



Informations diverses

► **Alevinage sur les lacs** en poissons blancs (Gardon) carnassiers (Brochet, Sandre)

► **Alevinage sur les Arrigans** : Goujon et Truite au printemps

► **Animations au profit des jeunes** (écoles, centres de loisirs) ainsi que des groupes constitués en période estivale.



Les bons coins

► **L'Adour** : pêche de la carpe, aux silures, aux carnassiers en bateau (leurres)

► **La Torte** : endroit très calme pour passer une journée en famille. Lac très poissonneux.

► **Etang de la ZAC** : toutes pêches

► **Etang de Luc** : parcours promenade magnifique, pêche au coup possible depuis plusieurs postes



Ets OLHAGARAY

PÊCHE CHASSE APPÂT (mer et rivière)

Coupes - Trophées - Médailles

Ouvert tous les jours sauf le dimanche

165, av. St-Vincent-de-Paul - DAX

Tél. 05 58 90 07 66

www.peche.olhagaray.com

Gamm vert
le goût du jardin.

Rayons : jardinage, bricolage,
tapis, fleurs, pêche, vêtements professionnels,
vitrocarres, alimentation animale

Le Bourg 40350 POUILLON

Tel. 05 58 98 27 90

Actuelburo

**BÉARN - LANDES
PAYS BASQUE**

05 59 67 28 28

www.actuelburo.fr

Gabarret

// AAPPMA la Gaule du Gabardan

► Président :

Thierry BEREYZIAT
40310 PARLEBOSCQ
☎ 06 84 95 67 02

 **Dépositaires
de cartes de pêche**

► **Gamm Vert**

Rte d'Eauze - GABARRET
☎ 05 58 44 95 79



Domaine piscicole

► **Rivière 1^{ère} cat. domaine privé**
Estampon (18 km) - Launet (12 km) - Rimbez (6 km) - Petit Rimbez (2 km)

► **Rivière 2^{ème} cat. domaine privé :** Doulouze (19 km)

► **Plan d'eau 2^{ème} cat. domaine privé :**

Retenue collinaire :

Jouandet à Gabarret (15 ha)

Tailluret à Labastide d'Armagnac (47 ha) - Armanon à Parleboscq (22 ha)

Plans d'agrément : Sabaille à Créon d'Armagnac (1 ha) - Solférino à Lasse (1 ha)

Reserves de pêche

Panneautage sur place

Rivières : Petit Rimbez : de la route d'Escalans Sainte Meille à Herré jusqu'à la D656 de Gabarret à Sos : soit 3 km. - **Ruisseau Lacoume :** en totalité - **l'Estampon :** Pont sur la D933 : 100 m (amont-aval) - Pont de la Saubole (ancienne voie ferrée) : 100 m (amont-aval)

Plans d'eau : Jouandet Déversoir et 100 m amont en rive droite - Queue du lac - **Armemon :** Queue du lac - **Tailluret :** Queue du lac - **Grand plan d'eau de Sabaille** côté ouest.



Informations diverses

► **Actions d'empoisonnement** (truites en 1^{ère} cat., poissons blancs et carnassiers en 2^{ème} cat.), de nettoyage (accès, berges) et d'aménagement des milieux (frayères, cache à poissons) réalisées annuellement par les bénévoles

► **Renseignements sur les lieux de pêche autorisés :** Office du Tourisme du Gabardan (05 58 44 34 95) et Président de l'AAPPMA

► **Navigation réglementée** sur les lacs Jouandet, Armanon et Tailluret . (Rens. : www.peche-landes.com)

► **Ruisseaux de Launet et du Rimbez :** pêche autorisée uniquement les Samedis, Dimanches et jours fériés.

► **Sur les 2 lacs de Créon d'Armagnac :** 5 truites par jour et par pêcheur

► **Mise en place d'une taille minimale de capture de 25 cm pour la perche commune sur tous les lacs gérés par l'AAPPMA.**

► **Black-bass en no-kill sur les plans d'eau de l'AAPPMA et décalage de l'ouverture de sa pêche au 1^{er} Juin**



Les bons coins

► **Le Rimbez, le Launet et l'Estampon :** cours d'eau à truites en 1^{ère} cat., serpentant dans la forêt galerie landaise.

► **Jouandet, Armanon et Tailluret** plans d'eau riches en poissons blancs, carpes et carnassiers (parking, accès faciles, ombre), le tout dans un environnement agréable.

Parcours spécifiques

► **Parcours carpe de nuit :**
1 secteur : sur le lac de Tailluret sur secteur balisé uniquement. Des travaux d'aménagement ont été réalisés en 2020.

► **No-Kill Black-bass :** **2 parcours :** étang de Solférino et retenue d'Armanon

Grenade-sur-l'Adour

// AAPPMA de Grenade

► **Patrice BONENFANT**
AAPPMA de Grenade :
Av. de Villeneuve
Foyer Terra Granata
40270 GRENADE/L'ADOUR
☎ 06 75 98 77 74
aappma40.grenade.suradour@gmail.com

Dépositaires de cartes de pêche

Office du Tourisme de Grenade

14 place des Tilleuls
☎ 05 58 45 45 98

► Gamm Vert

Rte de Mt-de-Marsan - GRENADE
☎ 05 58 45 94 88

► AAPPMA de Grenade/L'Adour

Domaine piscicole Rivière 2^{ème} cat. domaine public

Adour lots n°4 et 5 (10 km)

Plan d'eau 2^{ème} cat. domaine privé : Etangs d'agrément :

Etangs de Darrimajou : 3 petits étangs (1 ha) sur la route de la chapelle du rugby à Larrivière

Retenue collinaire : Renung (28 ha)

Parcours spécifiques

► Parcours carpe de nuit :

2 secteurs : l'Adour à Grenade lac de Renung

Informations diverses

► **Navigation réglementée** sur le lac de Renung (Renseignements : www.peche-landes.com)

Réserves de pêche

Panneautage sur place

Rivières : Adour : Digue de Saint-Maurice : 50 m amont et en aval jusqu'à la limite du canal de restitution.

Plans d'eau : Renung : petit lac amont

Réserve temporaire (1^{er} avril au 15 juin) – Grand lac : l'anse ouest du pont en bois.

Les bons coins

► **Fleuve Adour :** en amont du pont de Grenade linéaire sauvage et poissonneux. En aval du pont côté Grenade, secteur accessible et entretenu avec des postes marqués pour une pêche plus familiale. Poissons blancs nombreux et carnassiers présents.

► **Retenue de Renung :** entretenu, agréable, ombragé et repoissonné annuellement en gardons, brochets, black-bass. La carpe, le sandre, la tanche, la perche sont présents. Zone de carpe de nuit et réserves présentes.



Fleuve Adour

Hagetmau

AAPPMA la Gaule Hagetmautienne

► Président :

Michel MARIE-THEREZE

626 Route des lacs d'Halco

40700 CAZALIS

☎ 06 74 08 84 69

e-mail : aappma.hagetmau@gmail.com

Dépositaires de cartes de pêche

► **Gamm Vert**

Rte de la Gare - HAGETMAU

☎ 05 58 79 32 27

Domaine piscicole

► **Rivière 2^{ème} cat. domaine**

privé : Luy de France (18 km) - affluents du Luy de France (10 km) - Louts (13 km)

► **Plan d'eau 2^{ème} cat. domaine privé** : **Retenue collinaire**

Agès + La Grabe

Hagetmau (51ha) - **Etang**

élement : lacs d'Halco à Hagetmau (10 ha)

Parcours spécifiques

► **Parcours carpe de nuit** :

1 secteur : sur le lac d'Agès intégralité de la rive gauche



Informations diverses

► **Fermeture du Luy de France**

du 31 janvier à l'ouverture de la truite

► **Navigation réglementée** sur le

lac d'Agès (Renseignements :

www.peche-landes.com)

► **Black Bass en no-kill** sur les 2

derniers lacs d'Halco

Réserves de pêche

Panneautage sur place

► **Rivière : Le Dournan** : sur 100m

à l'amont de sa confluence avec les lacs d'Halco.



Les bons coins

► **Le Louts** rivière typique à goujons.

► **Retenue d'Agès** riche en poissons blancs et carnassiers.

Intermarché
SUPER

HAGETMAU

Route d'Orthez - 40700 HAGETMAU
05.58.79.87.87

Gamm vert

Jardinierie d'Hagetmau

Route de la Gare

05 58 79 32 27



Lac d'Agès

Léon

// AAPPMA de Léon et environs

► Président :

Vincent LAUSSU

1509 Route de Delès
40560 VIELLE-SAINT-GIRONS

☰ Dépositaires de cartes de pêche

► **Natura Surf**

Rue des écoles - LÉON
☎ 06 74 89 25 32

► **Office de Tourisme
MOLIETS**

☎ 05 58 48 56 58

► **Office de Tourisme
MESSANGES**

☎ 05 58 48 93 10

► **Florence Boutique**

80 Grand Rue - LÉON
☎ 05 58 48 71 40

Mai à septembre :

► **Epicerie du Lac**

1401 Avenue du Lac - LÉON
☎ 06 50 71 85 98

► **Epicerie Camping "Col Vert"**

VIELLE-SAINT-GIRONS

☎ 05 58 48 38 50

Domaine piscicole

Rivière 1^{ère} cat. domaine privé :

La Palue (15 km) – affluents de la
Palue (3 km)

Rivière 2^{ème} cat. domaine privé

Couloum – Coût - Vielle (4 km) –
Courant d'Huchet (8.5 km)

Palue (1 km)

Plan d'eau 2^{ème} cat. domaine

privé : Lac naturel : Léon (340
ha) – Moliets 10 ha) – Laprade
à Messanges (14 ha) – Moisan à
Messanges (6 ha)

Parcours spécifiques

► **No-Kill Black-bass :** 2
parcours : étang de Moliets -
étang de Laprade.



Informations diverses

► **Empoisonnement** de mars à
septembre en truites dans la Palue.

► **Empoisonnement** annuel pois-
sons blancs sur plans d'eau.

Sur plans d'eau, évolution vers ges-
tion patrimoniale : développement de
frayères, introduction de carnassiers
naturels (hors pisciculture)

► **Pêche interdite les vendredis**
pendant la période d'ouverture de la
truite sur la Palue et sur le ruisseau
de Vielle.

► **Pêche à la traîne règlementée**
(cf. page 9)

► **Etangs de Moliets et de Laprade :**
interdiction de stationner – tolérance pour
les pêcheurs /ayants-droits = placer une
photocopie de votre carte de pêche sous
votre pare-brise.

Réserves de pêche

Panneautage sur place

► **Rivière : Ruisseau de
Loupzat** à Vielle du lac au
moulin de Darricau - 1 km.

La Palue : pont de la Palue D652 à
St-Michel d'Escalus - 150m (amont-aval)

► **Plan d'eau :** Réserves temporaires
(1^{er} avril au 15 juin)

Léon : à l'est du lac

Moliets : 1. au nord-ouest du lac
2. au sud-ouest du lac

Laprade : 1. zone nord / 2. zone sud



Les bons coins

► **La Palue** (cours d'eau à truites)

► **Etang de Léon** (poissons blancs et
carnassiers) accessible, ombragé et
aménagé. Possibilités de promenade
(en barque sur le courant d'Huchet).

► **Etangs de Moliets et de
Laprade :** Black-bass - **Etang de
Moisan :** Carpe

Mimizan

AAPPMA de la communauté des communes de Mimizan

► Président

Christophe HUGUES

146 Résidence des Trounques -

40200 MIMIZAN

☎ 06 07 79 14 60

aappma.mimizan@gmail.com

Facebook : aappma mimizan



Dépositaires de cartes de pêche

► **AAPPMA Chalet
des Anguillons**

Av. du Lac - MIMIZAN

☎ 06 07 79 14 60

► **Born-Passions
Pêche/Chasse**

17 rue de l'Abbaye
MIMIZAN BOURG

☎ 05 58 82 87 64

► **Hôtel-Restaurant-Tabac
"L'ECUREUIL"**

30 Rte de Pontenx
40200 ST-PAUL-EN-BORN

☎ 05 58 07 41 16

► **Océan.com**

Pêche-Articles de Plage

22 Rue des Lacs
MIMIZAN PLAGE

☎ 05 58 09 20 61

► **Le Hangar aux Affaires**

M. Galindo Olivier
7 Rte d'Escource - MIMIZAN

☎ 07 68 16 87 93



Informations diverses

► **Alevinage en sandres et black-bass** sur Mimizan.

► **Ecole de pêche** : Emplacement réservé - A partir de 8 ans - Tous les mercredis après-midi de 14h à 17h à compter du 14 avril jusqu'au 25 août à proximité de la promenade fleurie et jusqu'au pont de Gombaud. Renseignements : 06 22 29 47 09.

► **Règlement particulier sur l'Es-cource** : pêche autorisée les samedis, dimanches, lundis et jours fériés.

► **Règlement particulier sur l'étang de la Forge** : pêche autorisée les mercredis, samedis, dimanches et jours fériés (2 lignes uniquement autorisées)

► Pêche autorisée sur **l'étang de Bourg le Vieux** du 24 Avril au 9 Octobre (2 lignes uniquement autorisées)

► **Une seule ligne autorisée** 50 m en aval du barrage des Anguillons et du "Pont Rouge"

► **La navigation et la pêche de nuit** en bateau sur l'ensemble du lac est strictement interdite.

► **Mesures particulières de protection des espèces** sur notre domaine piscicole

► **Pêche à la traîne réglementée** (cf. p.9)

► Il est conseillé de ne pas remettre les silures à l'eau afin de préserver l'équilibre piscicole du lac.

► **Courant juin appel aux volontaires** pour des travaux d'arrachage des plantes invasives (dates mentionnées dans la presse et sur les panneaux d'informations de l'AAPPMA) sinon voir avec le Président AAPPMA Mimizan.



Domaine piscicole

► **Rivière 1^{ère} cat. domaine privé**
Escource (27 km)

► **Rivière 2^{ème} cat. domaine privé**
Canteloup (18 km) – Capit (1 km)
Courant de Mimizan (5 km) – Courant de St Eulalie (4 km)

Plan d'eau 2^{ème} cat. domaine privé :

Etang naturel : Aureilhan (340 ha)

Etang naturel : Lagune de Tirelagüe (4 ha) – **Etangs d'agrément** : Bourg le Vieux (4 ha) – de la Forge (4 ha)



Mimizan

// AAPPMA de la communauté des communes de Mimizan

Réserves de pêche

Panneautage sur place

► **Rivières : Escource** : Réserve 150 m (amont-aval) des deux piscicultures – **Clédot et Laurence** de la D44 à l'Escource – **Cours d'eau route de l'Etang** à St Paul-en-Born : Réserve de la passerelle du Tuc de Houns sur 400 m direction piège à sable de Pontenx – **le Yosse** : du lieu-dit Leych à la confluence avec l'Escource

► **Plans d'eau : Lagune** de Tirelagüe **Etang de Bias** : partie amont zone protégée - 2 lagunes en aval – **Aureilhan** : Secteur d'Aureilhan, secteur non navigable (du port à la pointe de la réserve de Chasse) – Secteur de Mimizan, secteur de la "Mare" à l'arrière de de la promenade fleurie sur 150m en amont du pont de la promenade fleurie côté ouest. Partie du lac située face à la sortie du camping Eurolac.

Réserve temporaire (1er avril au 15 juin) : sur le Port d'Aureilhan

Parcours spécifiques

► **Ponton handipêche** :

3 postes : 1 au niveau de la promenade fleurie - 1 sur la sortie du lac aux Anguillons - 1 au port de St Paul en Born

► **Parcours carpe de nuit** :

1 secteur : Pointe de Woolsack à l'aire du Serbiat.

► **No-Kill Black-bass** :

1 parcours : étang d'Aureilhan

► **No-Kill Brochet** :

1 parcours : courant de Mimizan



Les bons coins

► **L'Escource** pêche de la truite arc-en-ciel et de la fario

► **Etang d'Aureilhan et Courant de Mimizan**

pêche aux poissons blancs
carpes et carnassiers

► **Etang de Bourg le Vieux et de la Forge** : pêche aux gardons, brochets, bass, carpes et tanches



LE HANGAR AUX AFFAIRES

DÉSTOCKAGE PERMANENT

Pêche - Accessoires - Appâts

ARRIVAGES RÉGULIERS

7 route d'Escource - 40200 Mimizan

Facebook : le hangar aux affaires



Lutte contre les plantes invasives sur le lac

Mont-de-Marsan

AAPPMA de Mont-de-Marsan

► Président :

Michel PRIAM

51 Rue du Vice-Amiral Gayral
40000 MONT-DE-MARSAN

☎ 05 58 75 55 50

☎ 06 13 02 06 99

aappma40.montdemarsan

@gmail.com

Dépositaires de cartes de pêche

► AAPPMA

51 Rue du Vice Amiral Gayral
MT DE MARSAN

☎ 05 58 75 55 50

► Chasse-Pêche 40

314 Rue Antoine Becquerel
ST PIERRE DU MONT

☎ 05 58 79 69 76

► Cartoucherie

Chasse-Pêche-Archerie

1 Rue A. Dulamon
MT DE MARSAN

☎ 05 58 75 22 72

► Décathlon

Centre Commercial
Grand Moun - MT-DE-MARSAN

☎ 05 33 44 00 70

► Terre et Eaux

Centre Commercial Grand
Moun

☎ 05 58 71 59 50



Domaine piscicole

Rivières 1^{ère} cat. domaine public : Douze (28 km)

Rivières 1^{ère} cat. domaine privé
Estrigon (20 km) – Gouaneyre (29 km) - Geloux (22 km)

Rivière 2^{ème} cat. domaine public
Douze (4 km) - Midouze (23 km)

Rivière 2^{ème} cat. domaine privé
Bourrus (5 km) - Midou (15 km) –
Ludon (15 km)

Plan d'eau 2^{ème} cat. domaine privé : **Retenue collinaire :**
Bretagne de Marsan à Bascons (21 ha) – **Etang d'agrément :**
Menasse à St-Pierre-du-Mont (2 ha)
- Campet Lamolère (0,2 ha)

Parcours spécifiques

► **Ponton handipêche :**
2 postes à l'étang de Menasse



Informations diverses

► **Alevinages en truites** chaque
début de mois de Mars à Août



Crédit Mutuel
Banque et Assurances



9, Avenue Sadi-Carnot
40000 MONT-DE-MARSAN
Tél. 05 58 05 30 70
Fax 05 58 05 60 01

Mont-de-Marsan

// AAPPMA de Mont-de-Marsan

Réserves de pêche

Panneautage sur place

► Rivières :

Douze : Confluent ruisseau de Corbleu 150 m (amont-aval) –

Midouze : Dignes du Midou et de la Douze jusqu'au pont du Commerce

– **Ruisseau de Corbleu** : sur sa totalité – **Estrigon** : Ancien Pont d'Uchacq 100 m en aval 200 m en amont – Pont de Cère 100 m (amont-aval) – Pont de Lamolère 250 m en aval de la Pisciculture

– **Geloux** : Pont Piste Nautic 100 m (amont-aval) – Pont de Jeanin 150 m en aval 100 m en amont –

Pisciculture Truchetet : 250 m environ (amont-aval) – **Gouaneyre** : Pont de Cachen 250 m (amont-aval)

– Pont de Techene 150 m (amont-aval) – Le Gynx : nouveau pont pisciculture : 300 m en aval - 100 m en amont – Pisciculture de Maillère 100 m (amont-aval)

► Plans d'eau :

Bretagne de Marsan et **Ménasse** : voir panneautage sur place



Les bons coins

► **Les rivières de 1^{ère} catégorie** pour la truite

► **La Midouze** sur tout son parcours

► Pour les plans d'eau celui de **Bretagne de Marsan** et de **Ménasse**.

VOTRE SPÉCIALISTE
DE LA PÊCHE
C'EST TERRES & EAUX
MONT-DE-MARSAN !

► Sur une superficie de 150 m² :
PLUS DE 4000 RÉFÉRENCES ET 100 MARQUES



► **TERRES & EAUX MONT-DE-MARSAN** ◀

Centre commercial Le Grand Moun - 40280 Saint-Pierre-du-Mont - Tél. : 05 58 71 59 50

Magasin ouvert du lundi au samedi de 9h à 12h et de 14h à 19h.

RCS 422 555 772 Uille Métropole.

Mugron

// AAPPMA de Mugron

► Président :
Christophe BRETTE
961 Route de Pontoux
40250 MUGRON
☎ 06 74 56 14 60
bretteschristophe@orange.fr
f aappmadeMugron

Depositaires de cartes de pêche

► **Gamm Vert**
Route de Dax - MUGRON
05 58 97 96 66
► **Pêche Plus**
7, La Grand'Rue
40380 MONTFORT/CHALOSSE
☎ 05 58 73 82 19

Etangs d'agrément : Gamarde (1.5 ha) - Lourquen (1,5 ha)

Parcours spécifiques

► **Parcours carpe de nuit** :
1 secteur : l'Adour à Laurède

Réserves de pêche

Panneautage sur place

► Plans d'eau :

Réserve temporaire (du 1^{er} avril au 15 juin) : **Gravière de la Saucille** autour de la buse sur 90 m.



Les bons coins

- **L'Adour** à Mugron pour les poissons blancs et les carnassiers.
- **Gravière de la Saucille** pour les poissons blancs, dans un cadre agréable et ombragé.

Domaine piscicole

► **Rivière 2^{ème} cat. domaine**

Adour lots n°10-11 (13 km)

► **Rivière 2^{ème} cat. domaine privé** :

Loups (34 km)

► **Plan d'eau 2^{ème} cat. domaine**

► **Gravière** : Saucille à Mugron (4 ha) – étangs de Nerbis (13 ha) – Laurède (2 ha)



Lac de la Saucille

Association Départementale Agréée des Pêcheurs Amateurs aux Engins et Filets et de protection du milieu aquatique sur les eaux du domaine public des Landes (A.D.A.P.A.E.F.40)

► « La Maille Landaise »

Siège social : BP. 20 012
40300 PEYREHORADE

► Président :

M. François SAINT-MARTIN

☎ 06 08 58 82 79
francoissaintmartin0919
@orange.fr

► Secrétaire :

Jean-Claude PONS

☎ 05 58 97 71 34
jcpons@wanadoo.fr

Domaine piscicole

Eaux du Domaine public de l'Adour, du Luy, du Gave de Pau, du Gave d'Oloron et des Gaves réunis, divisées en lots répertoriés dans le Cahier des Charges et sur lesquels l'exercice de la pêche aux engins et filets est autorisée.



Informations diverses

Après demande auprès du service gestionnaire de la Pêche (DDTM), la délivrance d'une licence à un pêcheur amateur est soumise à autorisation préfectorale, adhésion à la Maille Landaise et acquittement de la redevance relative à l'occupation du lot attribué.

2 types de licences peuvent être accordées annuellement :

► La licence «Petite pêche» (1 nasse à poissons, 3 nasses à lamproies, lignes de fonds pour un maximum de 18 hameçons, 1 petit épervier, 1 tioup, 3 bosselles à anguilles, 4 lignes montées sur cannes.)

► La licence «pêche de l'anguille jaune» (3 bosselles, lignes de fond pour un maximum de 18 hameçons, 4 lignes montées sur cannes.)



Pêche au Tioup

Onesse

// AAPPMA la Gaule du Marensin et du Born

► Président :
Patrick DUPART
134 Chemin des jardins
40110 ONESSE
☎ 05 58 07 31 26

📄 Dépositaires de cartes de pêche

► **M. Seguin Didier**
Pêche - Tabac - ONESSE
☎ 05 58 07 30 62

► **M. Sourgens Jean-Yves**
Articles de pêche/cycles
Rte des Lacs
ST JULIEN EN BORN
☎ 05 58 42 75 12

► **Office de Tourisme**
du Pays Morcenais
Place Jean Moulin
MORCENX
☎ 05 58 04 79 50

► **M^{me} CHIVRAC Martine**
39 Rue des Peupliers - MÉZOS

► **VC - SENA**
40 Rue du Commerce
LESPERON

🐟 **Domaine piscicole**

► **Rivière 1^{ère} cat. domaine privé** : Onesse (26 km) – Tournedou (6 km) – Laharie (5 km), Harençin (8.5 km) – Coulin (6 km) – Mistre (1.5 km) – Lapendille (8.5 km)

► **Rivière 2^{ème} cat. domaine privé** : Bés (14 km), Mouréou (5.5 km) – Canlorbe (5 km), Courant de Contis : limite zone maritime jusqu'à l'Aval de la pisciculture de St-Julien-en-Born – Le Vignacq : jusqu'en aval de la pisciculture de Lévignacq

► **Plan d'eau 2^{ème} cat. domaine privé** : **Gravière** : Arjuzanx (150 ha géré par la Réserve Naturelle) – **Etang d'agrément** : Moré à Morcenx (0.5 ha) – Bruyères à Lesperon (0.5 ha) – Etang de la Forge (9 ha)

📄 **Parcours spécifiques**

► **Parcours jeunes** (moins de 12 ans) : **2 secteurs sur l'Onesse** : à Saint Julien-en-Born 100 m en amont du pont de la pharmacie – à Onesse et Laharie aux ateliers municipaux

► **No-Kill brochet** : **1 parcours** : Courant de Contis

► **No-Kill truite Fario** : **2 parcours** : Onesse



L'Onesse (Saint Julien en Born)

Onesse

// AAPPMA la Gaule du Marensin et du Born



Les bons coins

► **D'Arjuzanx à Contis** rivières de 1^{ère} et 2^{ème} catégorie qui serpentent nos landes où l'on peut découvrir la pêche aux truites farios, brochets, goujons, etc... Des plans d'eau pour la pêche au coup et des secteurs de pêche réservés aux enfants de moins de 12 ans.

Réserves de pêche

Panneautage sur place

Cours d'eau : Secteur Mézos : Le Courlis : En aval du pont de Lanes sur la route communale allant du bourg de Mézos vers la RD 38 au fossé délimitant les propriétés de M. Pargade et Dourthe.
Canal en ciment du Courlis : 100 m (amont-aval) du dégrilleur.

Le Mistre : En aval de la chute de l'étang privé appartenant à M. PICAT jusqu'au pont situé sur la route communale allant du bourg de MEZOS au quartier du Cout.
Secteur St-Julien-en-Born : le Courlis de 50 m en amont du pont Chiquot à 200 m en aval.

Secteur Lesperon-Lévignacq : Lévignacq : 50m en aval du pont de Louise au déversoir de la pisciculture.

Secteur Morcenx : Le Vios : Du pont noir inclus (2ème pont, sur la rte de Morcenx à Sabres) jusqu'au fossé venant de cette même route, situé à 350 m en aval – **Le Bez :** Du pont de Michéou inclus (1er pont sur la route de Morcenx à Sabres) jusqu'à la chute en ciment à environ 400 m en aval. Du pont de Lange

inclus (route d'accès à la réserve de Faune) jusqu'au ruisseau rive gauche venant de l'ancienne mine. 20 m en amont du pont d'Arjuzanx donnant sur le domaine EDF jusqu'au pont de la route Arjuzanx-Villeneuve inclus – **Le Hinaout** sur sa totalité – **Le Canlorbe** Garrosse, lieu-dit pont de Canlorbe 200 m (amont-aval) – **Le Moureau :** de 200 m amont à 450 m en aval du pont de la rte Morcenx-Rion. **Le Moré :** de la route de Garrosse à l'entrée de l'étang de Moré.

Secteur Onesse : Onesse : De la station d'épuration (en aval) jusqu'au pont de l'Héritier (en amont) sur la RD 38 d'Onesse à Laharie – De la station d'épuration (en aval) jusqu'au lieu-dit «Pont de Crabes» en amont prairie appartenant à M. BOURDEN, cadastrée section G N° 447

– **Harencin :** de l'entrée du pré du grand Harencin à l'entrée du pré du petit Harencin – **Coulin :** du la passerelle Sanguinat à 100 m en aval du passage du grand Coulin petit Coulin – **Ab :**

200 m en amont du pont jusqu'au bout du jardin de M. DUCOUT – **Pont du Caillaou :** 200 m en aval – **Brou :** de l'embranchement des ruisseaux de Sindères et de Laharie à 200 m en aval du pont – **Hosssegor :** Grand Publan 50 m en amont, 300 m en aval – **Pont de**

Damade : 100 m en amont 200 m en aval – **Tounedou :** Pont de Cantegrit 200 m en aval - 50 m en amont – Pont de Peyrot : 150 m (amont-aval).

Secteur Uza : ruisseau **le Courant** de l'écluse de l'étang de la Forge à la passerelle du quartier Gonjon.



TABAC-PRESSE

CHASSE-PÊCHE

40110 ONESSE
Tél. 05 58 07 30 62

SUPER U

MORCENX

Route de Mont-de-Marsan
40110 MORCENX
Tél. 05 58 08 11 14
Fax 05 58 08 11 75

Parentis-en-Born

AAPPMA de Parentis en Born

Président
Patrick TRUMEAU
AAPPMA de PARENTIS EN BORN
BP 78
40160 PARENTIS EN BORN
06 09 82 83 91
trumeaupatrick19@gmail.com
facebook : Aappma Parentis

Dépositaires de cartes de pêche

Camping de l'Arbre d'Or

75 Route du Lac - PARENTIS
05 58 78 41 56

Camping La Forêt Lahitte

Rte des Campings - PARENTIS
05 58 78 47 17

Super U

606 Av. Bremontier - PARENTIS
05 58 78 42 71

Camping Pipiou

382 Rte des Campings - PARENTIS
05 58 78 57 25

Le Grenier Gascon

M. Jacky Brindeau
235 avenue du 8 mai 1945
PARENTIS
07 83 15 47 13

Office de Tourisme

Pl. du Gal de Gaulle
PARENTIS
05 58 78 43 60

Domaine piscicole

Rivière 2^{ème} cat. domaine privé : Pave (14 km) – Nasseys (9.3 km)

Plan d'eau 2^{ème} cat. domaine privé : Lac naturel : Parentis-Biscarrosse - (1 145 ha géré sur 3 201 ha)

Les bons coins

Parcours truites accessible sur plus de 10 km sur la rivière Nasseys au lieu dit « Les Espalanques »

Nombreux carnassiers et poissons blancs sur le lac de Parentis

Parcours spécifiques

Ponton handipêche : 3 postes

1 au port de Piaou-Est – 1 à la digue Piaou – 1 au pont des Espalanques

Parcours carpe de nuit : 2 secteurs + 3 postes fixes

(se reporter à la rubrique du guide page 24)

Informations diverses

Deux accès disponibles au ponton flottant à Parentis.

Rappel de l'Arr. Préf. concernant l'interdiction d'accostage ou d'ancrage sous et sur les plates formes d'hydrocarbure, les ouvrages d'arts et sur les bouées de balisage.

Entretien par l'AAPPMA de 10 km de rives sur le Nasseys et de son ponton (réalisé par les bénévoles de l'AAPPMA) – Alevinage en rivière de poissons blancs et de truites arc-en-ciel – Au lac Black Bass : 100 kg

Nombreux services touristiques autour du lac et navigation réglementée – Pour tous renseignements : Office du Tourisme (05 58 78 43 60)

Parcours carpes de nuit gérés par l'association de pêche Carpes Silures des grands lacs - M. Gillet Alexandre 06 32 28 18 99 - Alevinage 200 carpes miroir.

Pêche à la traîne règlementée (cf. page 9)

Fermeture temporaire sur le ruisseau des Forges du lundi au samedi lors de chaque alevinage de truites

Animation pêche et découverte des poissons d'eau douce (école, centre de loisir)

Mise en place de frayères à Sandres et Black-bass.

Parentis-en-Born

// AAPPMA de Parentis en Born

► **Lutte contre les poissons chats** du 1^{er} janvier au 31 décembre 2021

► Capture limitée à 10 perches au maximum par jour.

► **Arrachage des plantes invasives** sur les rives du lac.

► **Alevinage en rivière** de poissons blancs et de truites arc-en-ciel (950 kg)

Parcours spécifiques

► **No-kill Black-bass : 1 parcours** : lac de Parentis-Biscarrosse (ensemble de la conche de Parentis)

Réserves de pêche

Panneautage sur place

Plan d'eau

Lac de Parentis - Biscarrosse :

Réserve temporaire (du 1^{er} avril au 15 juin) - 3 zones :

1. De la rive gauche du lac entre l'exutoire du Nassey et de la Pave sur une longueur de 200 m et une largeur de 300 m
2. Dans la Conche à côté de Vermilion
3. De la Craste de Moutéou au Camping Calède



SUPER



PARENTIS-EN-BORN

Peyrehorade

// AAPPMA la Gaule Aspremontoise

Président :
Michel LAFITTE
76 Rue des Iris
40300 PEYREHORADE
☎ 05 71 10 99 50
aappma.peyrehorade@gmail.com

Depositaires de cartes de pêche

- ▶ **Lescoulier Christelle**
Presse/Tabac-Loto-Pêche
PEYREHORADE
☎ 05 58 73 01 43
- ▶ **Gamm Vert**
Rte de Bayonne - PEYREHORADE
☎ 05 58 73 09 70
- ▶ **Louvin François**
Presse/Tabac - LABATUT
☎ 05 58 98 13 03
- ▶ **Office de Tourisme**
147, allée des Evadés
☎ 05 58 73 00 52

Informations diverses

- ▶ **Navigation interdite** sur le lac de la Sablière
- ▶ **La pêche du saumon, de la truite de mer et de l'alose** est autorisée dans la partie landaise des gaves de Pau et d'Oloron (voir réglementation page 10)

Les bons coins

- ▶ **Sur les Gaves Réunis** parcours de Sames et de Peyrehorade accessibles et poissonneux.
- ▶ **Les trois gravières** présentent une bonne accessibilité et des populations intéressantes de carnassiers et de poissons blancs

Gamm vert 

Jardinerie de Peyrehorade
Route de Bayonne
05 58 73 09 70

Domaine piscicole

Rivière 2^{ème} cat. domaine public : Gave de Pau (13 km) – Gave d'Oloron (9 km) – Gaves Réunis (9.5 km) – Adour lot n°23 (10 km)

Rivière 2^{ème} cat. domaine privé Larraton (3 km) – Fourré (2 km)

▶ **Plan d'eau 2^{ème} cat. domaine privé** : **Gravière** : Sablière à Peyrehorade (3.5 ha) – Labatut (14 ha) – St Cricq du Gave (15 ha)

Parcours spécifiques

Ponton handipêche : **1 poste** sur les Gaves réunis à Peyrehorade

Parcours carpe de nuit : **intégralité** du lac de la Sablière

Christelle Lescoulier

**PRESSE
TABAC - LOTO
PÊCHE**  

Place du Pont
40300 PEYREHORADE
Tél. 05 58 73 01 43



Réserves de pêche

Panneautage sur place

► Cours d'eau :

Gave d'Oloron aux barrages de Sorde-l'Abbaye comprenant :

Lit principal : de la micro centrale à la perpendiculaire passant par l'amont du 2^{ème} barrage long, 550 m – au niveau du 1^{er} barrage sur un linéaire de 300 m (le barrage et 50 m de part et d'autre sur le lit principal)

En aval des barrages : N° 1 : seuil du Coût : sur 200 m ; N° 2 : Seuil de Lille et N° 3 : Seuil du Bimiet : jusqu'à la confluence avec le Gave ; N° 4 : Seuil de l'Usine : sur 400 m jusqu'à la jonction avec le canal de restitution de la micro-centrale sur les 2 rives.

Gave de Pau : Seuil de

Cauneille : en amont sur 50 m en rive gauche et 70 m en rive droite / en aval sur 100 m – **Seuil de Labatut** : 50m amont et 100m aval

Gaves réunis : Port de Plaisance de Peyrehorade

► **Plans d'eau : Lac Labatut** : 1 secteur en amont et 1 secteur en aval

Lac de Labatut/St Cricq :

en amont du lac.
Réserve temporaire (1^{er} avril au 15 juin) : 1 secteur

Lac de la Sablière :

Réserve temporaire (1^{er} avril au 15 juin) : 1 secteur



Les Gaves Réunis

Pissos

// AAPPMA des vallées de la Leyre

► Président
Michel LAVIGNE
35 Rue de l'abbaye
40130 LUXEY
☎ 05 58 08 00 14
aappma.des.vallées.de.la.leyre@gmail.com
aappma-leyres@gmail.com

📖 Dépositaires de cartes de pêche

► **Ets Christian Castex**
Cycles-Motoculture-Quincaillerie
487 Rte de Commensacq
40210 LABOUHEYRE

► **Marichu**
Café des sports
150 Rue de la coopérative
40210 LABOUHEYRE

🐟 Domaine piscicole

► **Rivière 1^{ère} cat. domaine public** : Grande Leyre (42 km)
Petite Leyre (28 km)

► **Rivière 1^{ère} cat. domaine privé** :
Petite Leyre (10 km) – Arrival (5 km)
– Grande Leyre (6 km) – Escamat (10 km)
– Lagaraille (8 km) – Richet (10 km)
– Arricaou (3 km) – Brana (10 km)

► **Rivière 2^{ème} cat. domaine public** : Eyre (7 km)

► **Rivière 2^{ème} cat. domaine privé**
Naou (8.5 km) – Canteloup et affluents (8 km) – Biganon (10 km)

► **Plan d'eau 2^{ème} cat. domaine privé** : **Etang d'agrément** : Barit à Labouheyre (2 ha) – Parc de Peyre à Labouheyre (8 ha) – Muret à Sagnac-et-Muret (0.5 ha) – Tuquette à Labouheyre (7 ha).
Ouverture au 01/07/2021 - Aire de service A63 - « l'Anguileyre » à Sagnac-et-Muret (2.6 ha)

📖 Parcours spécifiques

► **Parcours carpe de nuit : 1 secteur** : sur l'étang du Barit

► **Parcours mouche*** : 2,5 km sur la petite Leyre à Belhade
(Renseignements :
Philippe Lassalle
05 56 68 75 28
philippe.lassalle@free.fr

► **Parcours de pêche sportive***

Parc de Peyre à Labouheyre : No kill leurres-mouches - Activité réservoir pêche à la mouche en hiver

(Renseignements :
Joël Millet 05 58 07 04 81
joel.millet.7@orange.fr)

* Droit de pêche supplémentaire



La Grande Leyre

Pissos

// AAPPMA des vallées de la Leyre

Informations diverses

▷ **20 alevinages annuels** en Truites sur les cours d'eau ; 1 alevinage annuel sur les plans d'eau avec un effort particulier pour le black bass sur le plan d'eau du parc de Peyre à Labouheyre (gestion spécifique du black bass avec de très beaux sujets)

▷ **4 gardes particuliers** assurent la surveillance.

▷ **Fermeture 1 journée par mois** sur tous les lots de pêche de l'AAPPMA (1^{ère} et 2^{ème} cat.), toute l'année hors plans d'eau, se renseigner auprès de l'AAPPMA.

▷ **Parc de Peyre** : Parcours no kill aux leurres et à la mouche artificielle uniquement, appâts naturels interdits. Float tube autorisé toute l'année. Gilet de sauvetage obligatoire. Fermeture totale de la pêche sur ce plan d'eau du 1^{er} avril au 14 juin inclus (protection du black bass)

▷ **Pêche en No Kill du black bass** sur l'ensemble des plans d'eau de l'AAPPMA

▷ **Ecole de pêche agréée** : à Labouheyre. Renseignements : Joël Millet (05 58 07 04 81)



Les bons coins

▷ **Grande Leyre** : Pont de Testarouman à Pissos et la plage de Belhade

▷ **Petite Leyre** : entre Sore et Belhade

▷ **Plans d'eau du Barit** et du Parc de **Peyre**

Réserve de pêche

Panneautage sur place

▷ **Rivières** : **Grande Leyre** : Sabres : Pont de Janicoy : 150 m (amont et aval) – de la passerelle de l'abattoir au pont de la rte de Mimizan (D44) – Moustey : pont de Richet 150 m (en amont) – Pissos : pont de Testarouman : 200 m (en amont) – Commensacq : pont de Guente : 100 m (amont et aval) – **Pas Naou** : de la route de Sore à la pisciculture – **Arrival** : de la route Pissos/Moustey à 300 m (en amont)

Petite Leyre : Luxey : pont du Gauchey : 1 km (en amont) – Sore : plan d'eau du Marais du Plata dans son ensemble – de l'ancienne passerelle de chemin de fer en amont de la pisciculture jusqu'à 30 m en aval de la sortie de la pisciculture – Argelouse : au pont : 100 m (en amont et aval) – Belhade du pont de Montauzey au confluent du ruisseau de Montauzey – Moustey : pont de la petite Leyre : 150 m (en amont)

Ruisseaux du Moulin de Laurens et Lagaraille : sur tous totalités – **L'Arricaou** : rte de Sore Luxey à la Leyre – **Le P... pont** : rte d'Escource : 100 m (en amont) – pont de la Moulasse : 100 m (en amont) – pont du Taron : 100 m (en amont) ▷ **Plans d'eau** : **Barit** : conche sous la ligne électrique – écoulement du trop plein jusqu'au ruisseau

– **Anguileyre** : plan d'eau ouest dans son intégralité

Plan d'eau du Parc de Peyre à Labouheyre : Totalité du petit plan d'eau et chenal de jonction avec le grand plan d'eau ainsi que la zone de baignade (indiquée par panneaux sur le grand plan d'eau).



Roquefort

// AAPPMA de Roquefort

58850000 58850000

► Président :
Cédric GAIDIER
160 rue Tambour,
40120 ROQUEFORT
☎ 05 33 21 70 43
Email : cedric.gaidier@orange.fr
lacanoepeche.e-monsite.com

Dépôts de cartes de pêche

► **Gamm Vert**
Route de Pau - 40120 SARBAZAN
☎ 05 58 45 65 80

Domaine piscicole

► **Rivières 1^{ère} cat. domaine public :** Douze (10 km)

Rivières 1^{ère} cat. domaine

privé : Estampon (18.5 km) - Retjons (8 km) - Bourriot et Luguaut (9.5 km) - Nabias, Lactote, Caillou, Cudepaille, Ribartouy, Douba, Rombleur (11 km)

Rivières 2^{ème} cat. domaine

privé : Doulouze (14 km)

Plan d'eau 2^{ème} cat. domaine

privé : **Étang d'agrément :** Sarbazan à Roquefort (1 ha) - Retjons (10 ha)

Gravière : Clos à Roquefort (1 ha)

Parcours spécifiques

► **Parcours Mouche :** En No Kill sur l'Estampon en centre ville de Roquefort (Rens. : AAPPMA)



Rivière de L'Estampon



Informations diverses

► **Réserve temporaire** sur le plan d'eau de Retjons

► **Pêche interdite** sur le petit plan d'eau de Sarbazan

Réserves de pêche

Panneautage sur place

► **Rivières : Réserve d'Aqualande**

: 200 m (amont-aval) de la station de

pompage – **Réserve de la Braize :**

400 m en amont du pont et 100 m

aval – **Réserve du pont du Clerc**

200 m (amont-aval) – **Réserve de**

Chicoy : 200 m amont de l'étang

– **Rivière Retjons :** 150 m (amont-

aval) du pont de Tauziède – 150 m

en aval du pont Saubadebas

► **Plans d'eau : Retjons** (réserve

temporaire) – **Sarbazan** (le petit

plan d'eau)



Les bons coins

► **L'Estampon :** Parcours mouche de Roquefort entre le pont de Cardine et celui du Clerc pour la truite et en amont de Roquefort pour le goujon

► **La Doulouze** en amont de Roquefort pour le goujon, le gardon et le carnassier.

► **Étang de Retjons** pour la pêche de tous poissons en famille.

► **Étang de Sarbazan** pour la pêche au coup sur un site agréable pour toute la famille.

aqualande 

Le spécialiste de la truite à votre service dans votre région

505, rue de la Grande Lande
40120 ROQUEFORT

Tél. 05 58 05 61 00
Fax 05 58 45 50 07

Saint-Paul-lès-Dax

// **AAPPMA de Saint-Paul-lès-Dax**

► Président :

Didier ORONOS

141 route du Stade
40990 SAINT-VINCENT-DE-PAUL

☎ 05 58 89 96 92

Facebook : Aappma Saint Paul
Lès Dax

 **Dépositaires
de cartes de pêche**

► **Déathlon**

Grand Mail - ST PAUL LÈS DAX

☎ 05 58 91 13 13

Domaine piscicole

► **Rivière 2^{ème} cat. domaine public** : Adour lots n°15-16-17-18 (23.5 km)

► **Rivière 2^{ème} cat. domaine privé** Poustagnac – Cabanes, Gouadas (8 km)

► **Plan d'eau 2^{ème} cat. domaine privé** : **Etang d'agrément** : Christus à St Paul les Dax (13 ha)
Glacière à St Vincent de Paul (3.5 ha)
Etang de la Courbe à St Paul les Dax (5 ha) - Abesse à St Paul les Dax (10 ha)

Parcours spécifiques

► **Ponton handipêche** : **2 postes** : 1 sur le lac de Christus
1 linéaire sécurisé à l'étang de la Glacière

► **Parcours carpe de nuit** : **1 secteur** : intégralité des lots de l'AAPPMA sur le fleuve Adour

DECATHLON

A FOND LA FORME

SAINT-PAUL-LÈS-DAX

ZONE DU GRAND MAIL

Informations diverses

► **Pêche en no-kill** de la carpe sur le lac de Christus

► **Le black bass en no-kill** sur tous les plans d'eau de l'AAPPMA. Limitation de prise de truite sur l'ensemble des baux de pêche à 5 truites/jour/pêcheur.

► **Nombreuses possibilités d'hébergements**, de restauration et d'activités de loisirs

► **Enduro carpe** : fermeture avant chaque enduros - Voir page Facebook

► Toute navigation interdite (barques et float-tube) sur les plans d'eau de l'AAPPMA

Réserves de pêche

Panneautage sur place

► **Rivière : Adour** : Frayère brochet côté l'ouzenie St Vincent de Paul, du pont de pierre après passe camp jusqu'à l'embouchure de l'Adour

► **Buglose : Ruisseau de Paul (Gouadas)** : depuis le pont au dessus du lavoir jusqu'au pont de Vioq sur le ruisseau de Pilé.

► **Plan d'eau : la Glacière**

pêche interdite sur l'île
Christus : Depuis le terrain de boule devant la grange jusqu'après la passerelle y compris le petit îlot. Voir panneautage.

Abesse : totalité du plan d'eau.



Les bons coins

► **Etang de Christus** et de la **Glacière** pour leurs poissons blancs et leurs carnassiers. Très bonne accessibilité.

► **L'Adour** pour toutes les espèces de poissons présents.

Saint-Sever

AAPPMA de Saint-Sever

Président
Jean CAZAUBON
5 Rue de Forêt - 40500 ST SEVER
05 58 76 33 00

Depositaires de cartes de pêche

Gamm Vert
Route de Samadet - ST-SEVER
05 58 76 07 56

Office de Tourisme
Place du Tour du Sol - ST-SEVER
05 58 76 34 64

Domaine piscicole

Rivière 2^{ème} cat. domaine public
Adour lots n°6-7-8-9 (25 km)

Rivière 2^{ème} cat. domaine privé : Gabas (15 km) – Bahus (18 km)

Plan d'eau 2^{ème} cat. domaine privé : **Lac colinaire :** Coudures (16 ha) – Fargues (13.5 ha) / **Gravière :**

Marthe à St-Sever (20 ha) – Roma à St-Sever (18 ha) – Vieille Fouille à St-Sever (3 ha)

Parcours spécifiques

Parcours carpe de nuit : 1 secteur : intégralité des lots de l'AAPPMA sur le fleuve Adour



Informations diverses

- **Réhabilitation des frayères à brochet** sur le fleuve Adour et développement de l'accessibilité sur l'Adour (cale à bateau sur Saint Sever)
- Lacs de Coudures et de Fargues-Montgaillard : **pêche du black-bass en No-kill**
- **Navigation réglementée** sur les lacs de Fargues et Coudures (Renseignements : www.peche-landes.com)
- **Lac de Roma :** carnassiers en no kill, île et côté gravière en réserve
- Dignes de Coudures et Fargues en réserve

Réserves de pêche


Panneautage sur place

- **Rivières : Adour :** Pont routier : 50 m amont et 200 m aval – Seuil du Gay : 50 m amont et 200 m aval – Seuil de Toulouzette : 50 m amont et 200 m aval
- **Plans d'eau : Fargues-Montgaillard :** en rive droite sur 200 m (partie haute) - **Marthe :** à l'Est du lac.



Les bons coins

- **Adour :** tous poissons, toutes techniques, parcours agréable et très accessible avec facilités entre les deux ponts de St Sever
- **Lacs de Coudures et Fargues** 2 sites agréables avec de bonnes populations de poissons blancs et de sandres
- **Gravière de Roma** reconnue pour ses carpes et ses carnassiers.



Fleuve Adour

Sainte-Eulalie/Gastes

// AAPPMA de Sainte-Eulalie

► Président :

Jean-Luc CIGRAND

Mairie - 81 Rue du Lavoir
40200 STE-EULALIE-EN-BORN

☎ 06 24 84 29 12

jean-luc_cigrand@orange.fr
Facebook : AAPPMA Ste Eulalie
En Born-Gastes

☰ Dépositaires de cartes de pêche

► **Vival**

40200 STE EULALIE EN BORN

☎ 05 58 09 70 23

► **Gastes Nautic**

(Articles de pêche) - Au Port

40160 GASTES

☎ 05 58 09 74 16



Domaine piscicole

Rivière 2^{ème} cat. domaine privé :

Courant de St Eulalie (8 km)

Plan d'eau 2^{ème} cat. domaine

**privé : Lac naturel : Parentis-
Biscarrosse (800 ha gérés sur 3201)**

Parcours spécifiques

Ponton handipêche :

4 postes : à Gastes : 1 au Port
des Sandres (côté lac)

1 au Port des Perches (ouest)

1 au Port des Perches (est)

à Ste-Eulalie-en-Born : 1 poste

Parcours carpe de nuit :

Se reporter à la rubrique
concernée cf. page 24



Informations diverses

► **L'AAPPMA favorise la reproduction naturelle :** mise en place de frayères à gardons, black bass et sandres ainsi que de réserves temporaires et permanentes.

► **Rappel de l'Arr. Préf.** concernant l'interdiction d'accostage ou d'ancrage sous et sur les plates formes d'hydrocarbure, les ouvrages d'arts et sur les bouées de balisage

► **Pêche à la traîne règlementée** (cf. p 9)

► **Gardes-pêches responsables**

LABAT (06 82 39 25 26)

BOUIN (06 86 07 42 87)

CHARRIERAS (06 03 04 32 45)

VIREPINTE (06 24 97 50 84)

Réserves de pêche

Panneautage sur place

**Plan d'eau : Lac de
Parentis-Biscarrosse**

Intégralité de la conche de
Bétout.

Réserves temporaires (1^{er} avril
au 15 juin) : dans le port des Perches
- le port des Brochets - entre le port du
Camping de la Réserve et le port du
village de Gastes (2400 m) - côté ma-
rais, du port de Ste-Eulalie jusqu'à l'en-
trée gauche du petit étang



Les bons coins

Le lac avec de belles populations
de poissons blancs, de carpes et de
carnassiers / **Le courant** pour les pêches
sportives avec lâcher de truites.



SAINT-EULALIE
40200
Vival
S.A.R.L. BRANDAO

Tel. 05 58 09 70 23

GASTES-NAUTIC PÊCHE

Vente, Location, Réparation bateaux & moteurs toutes marques
Spécialiste d'aménagement sur mesure bateaux de pêche
Magasin d'articles de pêche & accastillage

Tél./Fax : 05 58 09 74 16 mail : gastes-nautic@wanadoo.fr
Au Port - 40160 GASTES web : www.gastes-nautic-peche40.com

► Président :

Michel PANCAUT

65 Chemin du Barbe

40320 ARBOUCAVE

☎ 06 45 30 90 27

michel40pancaut@gmail.com



**Dépositaires
de cartes de pêche**

Quincaillerie Geaunoise

36 place de l'Hôtel de Ville

40320 Geaune

☎ 06 77 99 43 56



Informations diverses

► **Pêche fermée** du 1^{er} Février au 2^{ème} samedi de Mars sur tous les lots de pêche de l'AAPPMA



Les bons coins

► **Le Louts et le Bahus** : pour les goujons



Domaine piscicole Rivière 2^{ème} cat. domaine privé :

Gabas (25 km) – Louts (18 km) –
Gand Bas et Bas (28km) – Bahus
(14 km)



Rivière du Gabas



Rivière du Louts

Sanguinet

// AAPPMA de Sanguinet

► Président :

André LESAGE

26 Impasse des Genêts
40460 SANGUINET

☎ 05 58 78 69 01

al.aappma@orange.fr

www.aappmasanguinet.com



Dépositaires de cartes de pêche

► Mme Delaunay

La Boutique

128 Avenue des grands lacs
SANGUINET

☎ 05 58 78 67 48

Parcours spécifiques

► Ponton handipêche : 2 postes
au port de Beau Rivage



ANIMATIONS PÊCHE ÉTÉ 2021



L'AAPPMA DE SANGUINET

et

Christophe Guide Diplômé
vous proposent des animations
pêche au coup pour tout public

12 €

TOUS LES MARDIS ET JEUDIS

à l'Espace Gemme

Avenue du Born à Sanguinet

Une carte de pêche valide est obligatoire

Pour tout renseignements et inscriptions:

La Boutique
05 58 78 67 48



Domaine piscicole

Rivière 2^{ème} cat. domaine privé :

Gourgue (12 km) – Moulette (5 km)

Plan d'eau 2^{ème} cat. domaine
privé : **Lac naturel** : Sanguinet
(1 800 ha géré sur 5 600 ha)



Informations diverses

► **Le lac de Sanguinet en gestion patrimoniale depuis 2001** riche en espèces piscicoles variées

► **Mise en place de récifs** artificiels sur le lac à des fins halieutiques

► **Pêche à la traîne réglementée** (cf. page 9)

► **Nombreux services touristiques** autour du lac avec location de bateaux, float-tube, pêche promenade, parking, campings municipaux et privés



Les bons coins

Le lac pour ses carnassiers
poissons trophées



Seignosse

// AAPPMA de Seignosse

► Président :

Christophe LESBATS

Restaurant «Les Roseaux»

40510 SEIGNOSSE

☎ 05 58 72 80 30

✉ aappma-40.seignosse@gmail.com

Depositaires de cartes de pêche

► Restaurant «Les Roseaux»

40510 SEIGNOSSE

☎ 05 58 72 80 30

► Gamm Vert

ZI - 40230 ST VINCENT

DE-TYROSSE

☎ 05 58 77 49 88



Informations diverses

► Empoisonnement annuel

en poissons blancs et carnassiers (brochets, sandres, perches, black-bass) sur les deux étangs gérés par l'AAPPMA.

► Pêche à la traîne règlementée

(cf. page 9)

► Navigation Etang Noir : réserve naturelle = navigation règlementée -

Seules les barques à rames sont autorisées pour la pratique de la pêche.

Float - tube - kayak - paddle etc. sont strictement interdits. Renseignements à la réserve au : 05 58 72 85 76



Les bons coins

L'Etang Blanc

réputé pour les carnassiers (brochets notamment) et les poissons blancs.

Mise à l'eau côté Soustons et ponton côté Seignosse.

Domaine piscicole

Plan d'eau 2^{ème} cat. domaine

privé : Etang naturel : Etang

Blanc à Seignosse - (130 ha géré

sur 180) - Etang Noir à Seignosse

(18 ha)



Etang Blanc

Soustons

// AAPPMA de Soustons/Azur

► Président :

Jean-Pierre BESSON

Allée de la Voile - SOUSTONS

aappma.soustons@gmail.com

Dépositaires de cartes de pêche

► Bricorama

3 square d'Aquitaine - SOUSTONS

☎ 05 58 77 69 13

► Off. de Tourisme AZUR

6 Place Aristide Briand

☎ 05 58 48 13 06

► Camping La Paillette

AZUR - Borne CB uniquement

► Off. de Tourisme SOUSTONS

Av. de Labouyrie

☎ 05 5 41 52 62

Borne CB uniquement

► Chez Mia - Ofil de lo

60, av. Port d'Albret (Avril à Oct.)

(en face du camping l'Airial)

Borne CB uniquement

Domaine piscicole

► **Rivière 1^{ère} cat. domaine privé :**
Magescq (24 km)

► **Rivière 2^{ème} cat. domaine privé**
Bouyic (9 km) – Hardy (4.5 km) –
domaine public Courant de Vieux-
Boucau (4 km)

► **Plan d'eau 2^{ème} cat. domaine
privé : Etang naturel :** Soustons
(390 ha) – Hardy à Soustons (29
ha) – Etang Blanc à Soustons (50 ha
géré sur 180)

Parcours spécifiques

► **Ponton handipêche : 1 poste**
sur le ruisseau du Moulin à Azur

► **Parcours carpe de nuit : 3
secteurs :** sur l'étang de Soustons
(se reporter à la rubrique du guide
page 24)

► **No-Kill Black-bass :**
1 parcours : étang de Soustons



Informations diverses

► **Alevinage en carassiers et
blancs** (en février) et en truites sur le
Magescq (Mars à Juin)

► **Lutte contre les poissons chats**
(Mai à Août) et les plantes invasives
avec la commune

► **Navigation autorisée sur le
lac** renseignements en Mairie. Limite
vitesse 10 km/h. Possibilité de location
de barques chez Mia : 06 84 10 34 83

► **Pêche à la traîne règlementée** (cf p9)

► **1 enduro** carpe annuel fin août

► **Action de formation en milieu
scolaire** avec le changement des
rythmes scolaires

► **Mise en place de frayères
artificielles Sandre et Black Bass**

► **Gîte labellisé pêche :** Maison
Eléonore 06 83 22 88 79

Réserves de pêche

Panneautage sur place

Ruisseau des eaux claires

Plans d'eau : Soustons 50 m

(amont) du barrage du courant
de Soustons jusqu'à la pêcherie située en
aval du barrage. Réserves temporaires
(1^{er} avril au 15 juin) : 1. Face au lac côté
droit sur 200 m à partir de la rive de
la Mathe du Bec - 2. Secteur Banque
de France Commune de Soustons/Azur
Conche 1^{ère} sortie ruisseau de Peyroux -
3. A la sortie du ruisseau d'Hardy à l'Airial
sur la droite du parcours carpe de nuit - 4.
Sur la gauche de la base Laurens.

Rivières : Canal du Peyroux : du pont
sur la D 50 à 200 m en amont - **Sortie
ruisseau d'Hardy (Airial)** du 15 octobre
au 15 novembre pour le Black Bass.



Les bons coins

► **Sur le lac de Soustons :** la
pointe des Vergnes et l'Airial pour
des cadres agréables, accessibles
et ombragés avec différentes facilités
(parking, table de pique-nique...).

► **Ruisseau des Vergnes** pour les
enfants.

Tamos / Ondres

// AAPPMA «Les Pescadous des lacs»

► Président

Pierre DUCOM

5 Chemin de la Tuilerie
40220 TARNES

☎ 05 59 25 69 13

aappmalespescadousdeslacs
@yahoofr



Dépositaires de cartes de pêche

► Office de Tourisme

1750 Avenue du 11 Novembre
ONDRES

☎ 05 59 45 19 19



Domaine piscicole

Rivière 2^{ème} cat.

domaine privé : Palibe
(13 km) - Boudigau (25 km) -
Anguilère (7 km)

Plan d'eau 2^{ème} cat. domaine
privé : Étangs d'agrément

Tuileries à Tamos (1ha) Castillon à
Tamos (1ha) - Étang naturel : Turc
à Ondres (7 ha) - Garros à Ondres
(17 ha)

Parcours spécifiques

► Ponton handipêche : 1 poste
sur le canal de l'Anguilère à
Ondres



Informations diverses

► Réglementation spéciale sur l'
étang de la Tuilerie*. Renseignements
AAPPMA

► Cartes de pêche 2021 : per-
manence et information auprès de
l'AAPPMA.

► Pêche à la traîne réglementée
(cf. page 9)

* Droit de pêche supplémentaire

Réserves de pêche

Panneautage sur place

Plans d'eau : Turc : Réservoir
côté nord - Castillon : Conche
Nord Est



Les bons coins

- Le Turc

toutes techniques de pêche
en bateau ou float-tube.
Le Silure est bien présent.

- Etang de Castillon
pour la pêche en famille



Lac du Turc

Tartas

// **AAPPMA «L'Arribouille»**

► Président :

Noël POITRON

168 Impasse Harlan
40400 TARTAS

☎ 09 83 96 35 70

📄 Dépositaires de cartes de pêche

► **Office de Tourisme**

38, place Gambetta - TARTAS

☎ 05 58 73 39 98

► **Gamm Vert**

Rue Victor Hugo - TARTAS

☎ 05 58 73 54 08

🐟 **Domaine piscicole**

► **Rivière 2^{ème} cat. domaine public**

Adour lot n°12-13-14 (14 km)

Midouze lots n°4-5-6 (23 km)

► **Rivière 2^{ème} cat. domaine privé**

Luzou (15 km) – Bez (18 km)

► **Plan d'eau 2^{ème} cat. domaine**

privé : Etang d'agrément : Ous
Pins à Tartas (3 ha)

📄 **Parcours spécifiques**

► **Ponton handipêche** :

3 postes sur l'étang d'Ous Pins

► **Parcours carpe de nuit** :

2 secteurs sur l'Adour : du
pont de Onard D7 au confluent

de la Mi-Souze – de la mise à l'eau située en rives droite au lieu-dit « Hayou » jusqu'au pont de l'Adour, commune de Pontonx, rives droite et gauche.

📄 **Informations diverses**

► **Ouverture conviviale de la truite** sur l'étang d'Ouspins avec casse-croûte

📄 **Réserves de pêche**

Panneautage sur place

Rivières : Midouze : 100 m aval du pont du centre ville

Adour : Digue Onard : 50 m amont et 200 m aval

Canal du Moulin : (micro-centrale) : sur sa totalité et 100 m en aval

Plan d'eau : Ous Pins : 50 m de chaque côté, de la pointe du lac à droite du ponton handipêche - 30 m (amont-aval) de la passerelle

📄 **Les bons coins**

► **Etang d'Ouspins**
accessible, aménagé et poissonneux

► **Le fleuve Adour** pour ses pêches de carpes, sandres et gros silures



Etang d'Ouspins

Villeneuve-de-Marsan

// AAPPMA la gaule Villenneuvoise

Président :
Jean AMADOR
135, chemin de Pouy Blanc
40190 ST CRICQ VILLENEUVE
07 81 75 21 02
jean1958@hotmail.fr

Dépôtaires de cartes de pêche

► M. ROUMEGOUX Michel

12, av. des Pyrénées
VILLENEUVE DE MARSAN

► M. CABROL Pierre

Articles de pêche
Av. des Pyrénées
VILLENEUVE DE MARSAN

Saint Michel à Hontanx (12 ha) –
Arthez d'Armagnac (16 ha)

Etang d'agrément : La Gaube à
Arthez d'Armagnac (3 ha)



Informations diverses

► **Navigation réglementée** sur
le lac d'Arthez d'Armagnac
(Renseignements :
www.peche-landes.com)

► **Plan d'eau :** pêche interdite sur
la digue secteur du Moulin d'Arthez



Les bons coins

► Pour la pêche au coup : **Etang de la Gaube** avec facilités sur place (parking, aire de pique nique), **le Midou** (Pont de la rocade en descendant vers la retenue du «Pillouta») ou encore **la retenue de Saint Michel**.

► Pour la truite : **le Ludon** (du pont de Nebout à Saint-Gein au moulin du Gajat) qui est un parcours aleviné.

► Pour les goujons : **le Ludon et le Midou**.

► **Retenue d'Arthez d'armagnac** pour la carpe et le carnassier.



Domaine Piscicole

Rivière 2^{ème} cat.

domaine privé : Ludon (6
km) – Midou (22 km)

Plan d'eau 2^{ème} cat.

domaine privé : **Lac collinaire**



Etang de la Gaube

Le mot du président


Avec 7 aquifères, 106 km de façade océane, 4 500 km de cours d'eau, 108 km² d'étangs littoraux et de nombreuses zones humides, le territoire des Landes est particulièrement riche en eau, servant à de multiples usages (eau potable, irrigation, thermalisme, industrie, loisirs aquatiques,...), qu'il convient de préserver.

C'est pourquoi le Conseil départemental des Landes en a fait un axe prioritaire de ses politiques : reconquête et sauvegarde des zones humides, entretien des cours d'eau, surveillance de la qualité, gestion économe de la ressource, amélioration des pratiques de désherbage....

Les clés de la réussite de cette politique résident dans les partenariats avec les acteurs locaux au premier rang desquels figurent les pêcheurs.

Je souhaite que l'édition de ce guide, cofinancé par le Département, apporte à chacun tous les éléments d'appréciation et d'information du travail mené sur le terrain par la Fédération départementale des Landes pour la pêche et la protection du milieu aquatique.

Xavier FORTINON
Président du Conseil Départemental



Electricité Prudence
Gardez vos chiffres

Prudence à l'usage de l'électricité
1000 conseils

Vous souhaitez le péché ? Vous savez à peine où se situe le câble ou vous utilisez une ligne de grande longueur ? Ces conseils vous aident :

- à éviter de sélectionner des lignes d'énergie
- à éviter de sélectionner des câbles trop longs
- à éviter d'utiliser des câbles trop longs
- à éviter d'utiliser des câbles trop longs
- à éviter d'utiliser des câbles trop longs

Nouveauté 2021

Partagez votre passion, parrainez un jeune pêcheur !



Crédits photos : FNPF / Madelon / Nowakoski - FD et AAPPMA 40 - Tomryn - Black-bass France



La carte mineure
à -50%*

La carte -12 ans
gratuite*



*CONDITIONS : offre limitée aux détenteurs d'une carte de pêche annuelle 2021 (Découverte Femme, Personne majeure ou Interfédérale). Un seul parrainage par adhérent. Le bénéficiaire ne doit pas être adhérent en 2020.

Disponible chez les DÉPOSITAIRES ou sur www.cartedepeche.fr

**Fédération des Landes
pour la Pêche et la Protection
du Milieu Aquatique**

102, Allées Marines - 40400 Tartas

Tél. 05 58 73 43 79

E-mail : contact@peche-landes.com

www.peche-landes.com

 Peche Landes



FÉDÉRATION DÉPARTEMENTALE

PÊCHE

DRX
BARRUILLET
Imprimerie