


Descriptif des habitats d'EUNIS



A Habitats marins	72
B Habitats côtiers	90
C Eaux de surface continentales	97
D Tourbières hautes et bas-marais	105
E Prairies ; terrains dominés par des herbacées non graminoides, des mousses ou des lichens	112
F Landes, fourrés et toundras	127
G Boisements, forêts et autres habitats boisés	139
H Habitats continentaux sans végétation ou à végétation clairsemée ..	153
I Habitats agricoles, horticoles et domestiques régulièrement ou récemment cultivés	163
J Zones bâties, sites industriels et autres habitats artificiels	167
X Complexes d'habitats	179

Mémo

- D'abord identifiez l'habitat à l'aide des clefs dans la partie B
- ✓ **Ensuite, vérifiez l'identification avec la description disponible dans la partie C**
- Enfin, vérifiez la présence éventuelle d'objectifs de conservation avec l'annexe



Habitats marins **A**

Les habitats marins sont directement liés à l’océan mondial, c’est-à-dire à la masse d’eau qui couvre la plus grande partie de la surface de la Terre et qui entoure ses terres émergées. Les eaux marines peuvent être salines, saumâtres ou pratiquement douces. Les habitats marins sont situés en dessous de la limite de marée haute de vive eau (ou en dessous du niveau moyen s’il y a absence de marée), ou encore dans les eaux côtières fermées salines ou saumâtres, qui communiquent en surface avec la mer de manière intermittente plutôt que permanente, ou qui communiquent avec la mer sous la surface (comme dans les lagunes). Les cuvettes du supralittoral sont considérées comme des enclaves du milieu marin. Les habitats marins comprennent aussi : les habitats marins littoraux susceptibles d’être tantôt immergés, tantôt exondés suivant le cycle de marée, y compris les marais salés ; les habitats marins littoraux normalement immergés qui peuvent être exposés par intermittence en fonction des vents ou des changements de pression atmosphérique ; les laisses de mer récentes caractérisées par des invertébrés marins ; les marais salés littoraux saturés d’eau et les cuvettes salines ou saumâtres associées, situés au-dessus du niveau moyen de l’eau s’il y a absence de marée ou au-dessus de la limite de marée haute de vive eau en mer à marées ; les habitats marins salins construits en dessous des niveaux d’eau définis plus haut (par exemple dans les marinas, les ports, etc.) et dont la biocénose semi-naturelle est à la fois végétale et animale. La colonne d’eau comprend les formations de glace.

A1 ROCHE ET AUTRES SUBSTRATS DURS INTERTIDUAUX

Cet habitat comprend les habitats de roche en place, des blocs et des galets présents en zone intertidale (zone de balancement des marées ou estran) et dans la zone humectée par les embruns. La limite supérieure correspond à la limite inférieure de présence des lichens, et la limite inférieure correspond à la limite supérieure de présence des laminaires. De nombreuses variables physiques affectent les biocénoses des rivages rocheux : l’exposition aux vagues, la salinité, la température, ainsi que les cycles quotidiens d’émersion et d’immersion de l’estrans. L’exposition aux vagues est la variable la plus souvent utilisée pour caractériser la roche intertidale, qui peut être extrêmement exposée en milieu ouvert, jusqu’à extrêmement abritée dans le cas d’un bras de mer fermé. Les rivages exposés ont tendance à abriter des biocénoses à dominante animale de balanes et de moules, avec quelques algues résistantes. Les rivages abrités sont surtout remarquables par leur couverture dense de fucales et la présence de zones bien délimitées. Entre ces extrêmes d’exposition aux vagues, les rivages modérément exposés hébergent souvent des mosaïques d’algues et de balanes.

A1.1 Roche intertidale sous fort hydrodynamisme

Estrans de roche en place et de blocs, extrêmement à modérément exposés ou soumis aux courants de marée.



Les rivages extrêmement exposés sont dominés par des moules et des balanes, avec parfois des fucales robustes ou des tapis d'algues rouges. Lorsqu'ils sont soumis aux courants de marée, ils hébergent des biocénoses à fucales, éponges et ascidies dans leur partie moyenne à inférieure. On distingue trois sous-types biologiques : les biocénoses dominées par la moule *Mytilus*

edulis, les balanes *Chthamalus* spp. ou *Semibalanus balanoides* (ou les deux), ainsi que par les patelles *Patella* spp. sur la roche en place et les blocs médiolittoraux supérieurs et moyens, modérément à très exposés (A1.11) ; les algues rouges ou brunes capables de tolérer les conditions extrêmes sur des rivages rocheux exposés, principalement aux contraintes physiques dues à l'action des vagues (A1.12) ; les fucales formant une canopée et une biocénose animale associée riche en filtreurs sur les rivages soumis aux courants de marée dans des zones plus abritées, telles que des chenaux dans un bras de mer (A1.15).

A1.2 Roche intertidale sous hydrodynamisme modéré



Rivages modérément exposés (roche en place, blocs et galets), caractérisés par des mosaïques de balanes et de fucales dans leurs parties moyenne et supérieure, ainsi que par des mosaïques de fucales et d'algues rouges dans leur partie inférieure.

Là où le rivage est exposé à l'action de l'eau douce ou érodé par le sable, des algues éphémères rouges ou vertes peuvent dominer. D'autres rivages hébergent des biocénoses à moules et fucales dans leurs parties moyenne et inférieure. On distingue deux sous-types biologiques : balanes et fucales (A1.21), et moules et fucales (A1.22).

A1.3 Roche intertidale sous faible hydrodynamisme

Rivages rocheux abrités à extrêmement abrités, avec des courants de marée faibles à très faibles, typiquement caractérisés par une couverture dense de fucales formant des zones distinctes (de l'algue brune *Pelvetia canaliculata* dans la partie supérieure du rivage jusqu'à l'algue brune *Fucus serratus* dans la partie inférieure).

Là où la salinité est réduite (par exemple au fond des bras de mer, ou lorsque des ruisseaux traversent l'estran) *Fucus ceranoides* peut être présente. On peut observer également des fucales sur des substrats hétérogènes moins stables (galets et cailloutis sur des sédiments), mais moins abondantes et avec une épifaune moins diversifiée ;



© G. Gayer (UMS PatrimNat)

des moulières à *Mytilus edulis* sont aussi communes. Au cours des mois d'été, une couverture dense d'algues rouges ou vertes éphémères peut dominer ces rivages hétérogènes. On distingue deux sous-types biologiques : couvertures denses de fucales dominant des rivages marins abrités (A1.31), et fucales dominant des rivages rocheux en milieu à salinité variable (A1.32).

A1.4 Habitats rocheux intertidaux particuliers



© M. Blanc (AFB)

Les habitats particuliers de la roche intertidale comprennent les cuvettes (A1.41, A1.42), les algues éphémères (A1.45) et les grottes (A1.44) de la zone intertidale (partie du rivage comprise dans la zone de balancement des marées). Ils sont présents dans toute la zone intertidale rocheuse, depuis la limite inférieure de la zone des lichens jusqu'à la limite supérieure de la zone des

laminaires. On peut les trouver sur la plupart des rivages rocheux, indépendamment de leur exposition aux vagues. Les lichens peuvent être présents dans le supralittoral des rivages dont le substrat est approprié. La ceinture de lichens est plus large et plus distincte sur les rivages plus exposés. Des cuvettes sont présentes là où la topographie du rivage permet la rétention d'eau dans les dépressions de la roche en place. Comme les biocénoses de ces cuvettes sont submergées en permanence, elles ne sont pas affectées directement par la hauteur sur le rivage, et la zonation normale des rivages rocheux ne s'applique pas dans leur cas, ce qui permet à des espèces de la zone subtidale de survivre. Les algues éphémères sont présentes sur la roche intertidale perturbée, de la partie inférieure à la partie supérieure des rivages. L'ombre des grottes et des surplombs diminue la dessiccation subie par le biotope à marée basse, ce qui permet à certaines espèces de proliférer. De plus, le degré d'abrasion, la plus ou moins grande action des vagues, le degré d'humectation, ainsi que la quantité de lumière qui pénètre, déterminent les biocénoses que l'on trouve dans les grottes des parties supérieure, moyenne et inférieure des rivages, ainsi que sur les surplombs de la partie inférieure des rivages. Les zones non intertidales à substrats durs exposées de manière irrégulière en raison des vents (zones hydrolittorales) sont également incluses ici. Il est à noter que les lichens et les croûtes d'algues situés dans le supralittoral sont classés dans les habitats côtiers (B3.11).

A2 SÉDIMENT INTERTIDAL

Les sédiments de la zone intertidale comprennent les galets et les cailloutis mobiles, le gravier, le sable et la vase, ou toute combinaison de ceux-ci dans la zone intertidale. Ces sédiments sont définis plus précisément en fonction de la taille des particules : gravier (de 16 à 4 mm), sable grossier (de 4 à 1 mm), sable moyen (de 1 à 0,25 mm), sable fin (de 0,25 à 0,063 mm) et vase (moins de 0,063 mm) et par diverses combinaisons telles que sable vaseux, vase sableuse, sédiments hétérogènes (combinant galets, gravier, sable et vase). Les sédiments de la zone intertidale hébergent des biocénoses qui tolèrent un certain assèchement à marée basse et qui sont souvent exposées à des variations de la température de l'air et à un milieu à salinité réduite dans les estuaires. Les sédiments très grossiers ont tendance à héberger une macrofaune peu diversifiée, car ces sédiments sont susceptibles d'être mobiles et de subir une forte dessiccation lorsqu'ils sont exposés à marée basse. Les sédiments plus fins ont tendance à être plus stables et conservent une certaine quantité d'eau entre les marées hautes, de sorte qu'ils hébergent un plus grand nombre d'espèces. Les rivages de sables moyen et fin hébergent généralement diverses espèces d'oligochètes, de polychètes et de crustacés fouisseurs, et les rivages encore plus stables de sable vaseux hébergent aussi diverses espèces de bivalves. Les sédiments très fins et cohésifs (vase) ont tendance à héberger un nombre plus réduit d'espèces, en raison d'une teneur en oxygène moindre sous la surface des sédiments. Dans ces circonstances, une couche noire et anoxique de sédiments se développe et peut atteindre la surface, et peu d'espèces arrivent à y survivre. Certains sédiments de la zone intertidale sont dominés par des angiospermes, par exemple les herbiers de zostères (*Zostera noltei* [anciennement *Zostera noltii*]) dans les parties moyenne et supérieure des estrans de sable vaseux, ou les marais salés qui se développent au sommet des estrans abrités de sédiments fins. Situation : les sédiments intertidaux sont présents dans toute la zone intertidale, y compris la laisse de mer. Les habitats sédimentaires peuvent s'étendre plus loin dans les terres (systèmes dunaires, marais) et dans la mer (sédiments de la zone subtidale). En général, les rivages sédimentaires sont situés dans des secteurs côtiers plus abrités que les rivages rocheux. Les rivages vaseux ou sablo-vaseux sont surtout situés dans des bras de mer très abrités et le long des estuaires, où l'exposition aux vagues est suffisamment faible pour permettre aux sédiments fins de se déposer. Les rivages sableux et de sédiments plus grossiers (gravier, cailloutis, galets) sont situés dans des zones plus exposées aux vagues. Variations temporelles : les milieux sédimentaires de la zone intertidale peuvent varier de façon marquée au cours des saisons ; les sédiments sont érodés pendant les tempêtes d'hiver et s'accroissent au cours des mois d'été plus calmes. La granulométrie des sédiments peut passer de fine à grossière pendant les mois d'hiver, alors que les sédiments plus fins retournent en suspension dans des conditions d'exposition plus grande. Cela peut affecter l'endofaune des sédiments, certaines espèces n'étant présentes qu'en été lorsque les sédiments sont plus stables. Ces modifications peuvent fortement affecter les rivages sableux en milieu relativement ouvert. Les rivages vaseux abrités sont susceptibles d'être plus stables toute l'année, mais peuvent avoir un couvert saisonnier d'algues vertes pendant l'été, en particulier dans les zones riches en nutriments ou qui reçoivent un apport d'eau douce.

A2.1 Sédiments grossiers intertidaux

Les sédiments grossiers de la zone intertidale comprennent les galets mobiles, les cailloutis et les graviers, parfois avec des quantités variables de sable grossier. Ces sédiments sont très mobiles et susceptibles d'une forte dessiccation entre les marées, et peu d'espèces sont capables de survivre dans ce milieu. Les plages de galets et de cailloutis mobiles ont tendance à être dépourvues de macroendofaune, alors que les rivages graveleux peuvent héberger un nombre limité de crustacés tels que *Echinogammarus planicrurus*. Situation : dans la zone intertidale, on trouve des sédiments grossiers le



© J. Gouvis (AFB)

long de rivages ouverts relativement exposés, où l'action des vagues empêche les sédiments plus fins de se déposer. Des sédiments grossiers plus stables peuvent également être présents dans la partie supérieure de rivages dont les parties inférieure et moyenne comportent des habitats sableux. Variations temporelles : la granulométrie des sédiments peut varier avec les saisons, les sédiments plus fins pouvant se déposer dans les conditions plus calmes de l'été. Dans le cas des sédiments très grossiers (à la limite entre les sédiments et les blocs), les galets peuvent être mobiles dans les conditions hivernales d'exposition plus grande, mais suffisamment stables pendant les mois d'été pour héberger une épifaune juvénile limitée de rivage rocheux (par exemple balanes juvéniles).

diments plus fins pouvant se déposer dans les conditions plus calmes de l'été. Dans le cas des sédiments très grossiers (à la limite entre les sédiments et les blocs), les galets peuvent être mobiles dans les conditions hivernales d'exposition plus grande, mais suffisamment stables pendant les mois d'été pour héberger une épifaune juvénile limitée de rivage rocheux (par exemple balanes juvéniles).

A2.2 Sable et sable vaseux intertidaux



© G. Gayet (UMS Patrim)

Rivages de sables propres (grossiers, moyens ou fins) et de sables vaseux contenant jusqu'à 25 % de limon et d'argile.

Des coquilles et des cailloux peuvent être occasionnellement présents en surface. Le sable peut former des dunes ou des rides du fait de l'action des vagues ou des courants de marée. Dans la zone intertidale, le sable

sèche plus ou moins à marée basse selon la pente du rivage, la granulométrie des sédiments et la hauteur sur le rivage. Les rivages de sables mobiles sont relativement pauvres (A2.22), avec davantage d'amphipodes, de polychètes et, dans la partie inférieure, des bivalves qui se développent avec la stabilité croissante des milieux de sable fin (A2.23). Les sables vaseux (A2.24), qui sont les plus stables de ce genre d'habitat, contiennent la proportion la plus élevée de bivalves. Situation : une laisse de mer contenant des amphipodes talitridés (A2.211) se développe typiquement au sommet du rivage avec l'accumulation d'algues en décomposition. Des rivages sableux marins sont présents en milieu ouvert, alors que dans les zones plus abritées de la partie aval des estuaires, on trouve souvent des sables vaseux pouvant être soumis à une certaine influence de l'eau douce. Variations temporelles : les milieux sableux de la zone intertidale peuvent changer de façon marquée au cours des saisons ; les sédiments sont érodés pendant les tempêtes d'hiver et s'accumulent au cours des mois d'été plus calmes. La granulométrie des sédiments peut passer de fine à grossière pendant les mois d'hiver, alors que les sédiments plus fins retournent en suspension dans des conditions d'exposition plus grande. Cela peut affecter l'endofaune des sédiments, certaines espèces n'étant présentes qu'en été lorsque les sédiments sont plus stables. Les rivages plus abrités de sable vaseux sont susceptibles d'être

plus stables toute l'année, mais peuvent avoir un couvert saisonnier d'algues vertes pendant l'été, en particulier dans les zones riches en nutriments ou qui reçoivent un apport d'eau douce.

A2.3 Vase intertidale



Rivages de sédiments fins, surtout des limons et de l'argile (particules d'un diamètre inférieur à 0,063 mm), bien que la vase sableuse puisse contenir jusqu'à 40 % de sable (surtout très fin et fin).

Dans la zone intertidale, la vase forme généralement de grandes vasières, mais la vase compactée et sèche peut former des structures escarpées et même verticales, notamment au sommet de rivages adjacents à des marais salés. Peu d'oxygène entre dans ces sédiments cohésifs, et une couche anoxique est souvent présente à quelques millimètres de la surface des sédiments. Dans la zone intertidale, la vase peut héberger des biocénoses caractérisées par des polychètes, des bivalves et des oligochètes. La plupart des rivages vaseux subissent une certaine influence de l'eau douce, car ils se trouvent en majorité le long d'estuaires. Les vasières de rivages abrités dans la partie aval d'estuaires peuvent héberger une riche endofaune, contrairement aux rivages vaseux en amont des estuaires, dont la salinité est très faible. Situation : les rivages vaseux sont principalement situés le long des estuaires qui sont suffisamment à l'abri de l'action des vagues pour permettre le dépôt des sédiments fins. Des rivages vaseux peuvent également être présents dans des baies, détroits et bras de mer abrités qui ne font pas partie de systèmes estuariens majeurs. Variations temporelles : *Ulva* (anciennement *Enteromorpha*) spp. et *Ulva lactuca* peuvent former des tapis à la surface de la vase pendant les mois d'été, en particulier dans les zones enrichies en nutriments ou soumises à une influence significative de l'eau douce.

A2.4 Sédiments hétérogènes intertidaux



Rivages de sédiments hétérogènes allant de vase mêlée de gravier et de sable jusqu'à des sédiments hétérogènes de cailloutis, gravier, sable et vase dans des proportions plus égales.

Par définition, les sédiments hétérogènes sont mal triés. Des galets ou des blocs stables peuvent être présents, hébergeant des organismes tels que des fucales et des algues vertes plus souvent présents sur des rivages de roches et de blocs. Les

sédiments hétérogènes qui sont surtout vaseux ont tendance à héberger une endofaune semblable à celle des rivages de vase et de vase sableuse. Situation : il existe probablement de grandes zones de transition entre les vasières ou les zones de vase sableuse et les sédiments hétérogènes constitués principalement de vase avec une proportion significative de gravier et de sable. Les vasières peuvent contenir des parcelles de vase graveleuse. De la même manière, il n'y a probablement pas de frontière bien définie entre les zones de sédiments hétérogènes contenant des galets et des blocs stables, et les zones de blocs appartenant à la catégorie des rivages rocheux.

A2.5 Marais salés côtiers et roselières salines

Formations végétales dominées par des Angiospermes, constituées sur le niveau le plus élevé des côtes protégées et périodiquement recouvertes par les marées hautes.

La végétation se développe sur des substrats variés, sableux et vaseux, qui peuvent être mélangés à des matériaux plus grossiers. Les caractéristiques des communautés des marais salés varient en fonction de leur altitude sur la côte ; il en résulte des zones distinctes liées au degré ou à la fréquence de l'immersion dans l'eau salée.

A2.51 Laisses des marais salés



Partie supérieure de marais salés, non couverte par toutes les marées.

Les espèces vigoureuses *Atriplex* spp., *Beta vulgaris*, *Elymus* spp. et *Tripleurospermum maritimum* (anciennement *Matricaria maritima*) peuvent être fertilisées par la décomposition du matériel de laisse.

A2.52 Partie supérieure des marais salés



Fourrés halophiles à *Arthrocnemum*, *Halocnemum*, *Suaeda*. Stations, parfois assez ouvertes, de *Juncus acutus*, *Juncus maritimus*.

Ces communautés comprennent nombre d'autres espèces tolérantes au sel, certaines ayant une richesse spécifique assez forte.

A2.53 Roselières, jonchaies et cariçaias salines et saumâtres de la partie moyenne à supérieure des marais salés



© G. Gayet (UMS Patrinet)

Prairies fermées des marais salés, plus riches en espèces que la partie moyenne à inférieure des marais salés, dominées par les graminoides *Blysmus rufus*, *Carex extensa*, *Festuca rubra*, *Juncus gerardi*, *Puccinellia* spp. ; *Armeria maritima*, *Artemisia maritima*, *Frankenia laevis*

sont aussi représentées. Milieux marins salins ou saumâtres à *Hippuris tetraphylla*, *Juncus maritimus*, *Phragmites australis*.

A2.54 Partie inférieure à moyenne des marais salés



© G. Gayet (UMS-Patrinet)

Marais salés à végétation d'Angiospermes plus ou moins fermée.

Cette unité comprend les prés salés herbeux dominés par *Puccinellia festuciformis* ou *Aeluropus littoralis* en Méditerranée et par *Puccinellia maritima* en Europe septentrionale. *Lysimachia maritima* (anciennement *Glaux maritima*),

Halimone portulacoides, *Limonium vulgare*, *Plantago maritima* sont aussi des espèces caractéristiques.

A2.55 Marais salés pionniers



© H. Moalic (AFB)

Marais salés au niveau le plus bas des Angiospermes non aquatiques ; végétation ouverte et très pauvre en espèces, typiquement à *Salicornia* spp. ou *Spartina* spp., moins souvent à *Arthrocnemum* spp., *Tripolium pannonicum* (anciennement *Aster tripolium*), *Sagina maritima*, *Kali soda*

(anciennement *Salsola kali*) ou *Suaeda* spp.

A2.6 Sédiments intertidaux dominés par des Angiospermes aquatiques



Les espèces dominantes sont *Eleocharis acicularis*, *Eleocharis parvula* et *Zostera* spp.

A2.7 Récifs biogènes intertidaux



Les récifs biogènes de la zone intertidale comprennent deux sous-types biologiques : les récifs de *Sabellaria* (A2.71) et les rivages de sédiments hétérogènes avec des moulières (A2.72). Ces sous-types englobent l'habitat de la zone intertidale dominé par l'hermelle *Sabellaria alveolata*, et les biocénoses de la zone intertidale dominées par *Mytilus edulis*. *S. alveolata* peut former des récifs alvéo-

laires dans les parties moyenne et inférieure de rivages exposés, qui bénéficient d'un apport important de sédiments. Le substrat sous-jacent peut être formé principalement de roche ou de blocs et de galets stables, ou de blocs et de galets sur un fond de sable. Les rivages de sédiments hétérogènes caractérisés par des moulières à *Mytilus edulis* adultes sont surtout constitués d'un substrat hétérogène (principalement des galets et des cailloutis sur un fond de sédiments vaseux) du médiolittoral moyen et inférieur, dans des conditions d'exposition variées. Lorsqu'elles sont présentes en forte densité, les moules fixent le substrat et constituent un milieu favorable pour bon nombre d'endofaune et d'épifaune. Variations temporelles : les récifs de *S. alveolata* peuvent être endommagés par les tempêtes hivernales, mais ils peuvent se reconstituer à une vitesse remarquable, et cela en une saison, à condition que quelques adultes survivent, facilitant l'installation de larves. *S. alveolata* peut survivre plusieurs semaines enfouie dans le sable. Des modifications du régime de dessiccation pendant une certaine période peuvent entraîner la mort d'une partie de la population. Un des sous-types d'habitat dominés par la moule, A2.7212, peut se transformer avec le temps en A2.7213, alors que les pseudo fèces s'accumulent et forment une couche de vase. Cela ne peut pas se produire là où les vagues ou les courants de marée entraînent les pseudo fèces et les empêchent de s'accumuler. Dans les zones où un recrutement de moules s'installe sur la couche superficielle de coquilles des bancs de coques, la couche de moules peut être éphémère.

A2.8 Habitats sédimentaires particuliers intertidaux



Les habitats sédimentaires particuliers intertidaux comprennent : les habitats caractérisés par la présence de gaz qui s'échappent sous forme de bulles, ou de liquides qui suintent à travers les sédiments (A2.81) ; les habitats caractérisés par des algues vertes pionnières ou éphémères en raison de variations de la salinité, à cause de l'envasement, ou les deux à la fois (A2.82) ; les rivages sédimentaires en milieu non tidal et à salinité réduite, qui sont situés sous le niveau moyen de l'eau et donc normalement couverts d'eau, mais qui sont régulièrement ou occasionnellement exposés en raison de l'action du vent (zone hydrolittorale de la Baltique) (A2.83-A2.87).

A3 ROCHE ET AUTRES SUBSTRATS DURS INFRALITTORAUX

Roche en place, blocs et galets présents dans la zone subtidale peu profonde.

Les biocénoses de ces habitats sont typiquement dominées par des algues. La limite supérieure de cette zone correspond à la limite supérieure de la zone des laminaires, et sa limite inférieure correspond à la limite inférieure de croissance des laminaires ou des algues denses. La roche infralittorale comporte typiquement une zone supérieure de laminaires denses (forêt) et une zone inférieure de laminaires clairsemées, avec dans les deux cas des algues dressées sous le couvert. L'espèce dominante est *Laminaria hyperborea* en milieu exposé et *Saccharina latissima* (anciennement *Laminaria saccharina*) en milieu plus abrité. D'autres espèces de laminaires peuvent être dominantes dans certaines conditions. À l'extrême limite inférieure du rivage et dans la zone subtidale très peu profonde (frange infralittorale inférieure), on observe généralement une étroite bande de l'alarie *Alaria esculenta* (rivages exposés), de laminaires *Laminaria digitata* (rivages modérément exposés) ou de *S. latissima* (anciennement *L. saccharina*) (rivages très abrités). Les zones de terrain mixte sans roche stable peuvent être dépourvues de laminaires, mais peuvent héberger des biocénoses d'algues. Dans les estuaires et autres zones aux eaux turbides, la zone subtidale peu profonde peut être dominée par des biocénoses animales, les biocénoses d'algues n'étant que faiblement développées.

A3.1 Roche infralittorale de l'Atlantique et de la Méditerranée sous fort hydrodynamisme




Milieus rocheux de l'infralittoral exposés à extrêmement exposés à l'action des vagues ou à de forts courants de marée.

La biocénose est typiquement dominée par la laminaire *Laminaria hyperborea* accompagnée d'algues foliacées et d'animaux, ces derniers tendant à être plus présents là où l'eau est plus en mouvement. La profon-

leur atteinte par les laminaires varie selon la clarté de l'eau et peut exceptionnellement aller jusqu'à 45 m (par exemple à l'île de Saint Kilda). La frange infralittorale inférieure est caractérisée par la présence de l'alarie *Alaria esculenta*.

A3.2 Roche infralittorale de l'Atlantique et de la Méditerranée sous hydrodynamisme modéré



Roche en place et blocs soumis principalement à une action modérée des vagues et pouvant être soumis à des courants de marée faibles à modérément forts.

Sur la roche en place et les blocs stables, on trouve typiquement dans la frange littorale inférieure une bande étroite de *Laminaria digitata* située au-dessus d'une forêt ou d'une zone clairsemée de

Laminaria hyperborea. Les laminaires s'accompagnent d'une communauté d'algues, surtout des algues rouges, et d'une plus grande diversité d'algues filamenteuses plus délicates que sur les côtes plus exposées (voir A3.11).

A3.3 Roche infralittorale de l'Atlantique et de la Méditerranée sous faible hydrodynamisme



Roche infralittorale à l'abri des vagues et des courants de marée, hébergeant une biocénose de milieu envasé à *Laminaria hyperborea* et/ou *Saccharina latissima* (anciennement *Laminaria saccharina*) (A3.31).

Les algues associées tolèrent généralement la vase et comprennent une grande proportion de délicates algues filamenteuses. Dans

les zones estuariennes à l'eau turbide, les laminaires et les algues (A3.32) peuvent être remplacées par des biocénoses dominées par des animaux (A3.36), alors que les substrats durs stables des lagunes hébergent leurs propres biocénoses (A3.34).

A3.7 Habitats particuliers rocheux infralittoraux

Ces habitats comprennent les ravins creusés par les vagues (A3.71), présents en milieu rocheux dans l'infralittoral, qui consistent généralement en des parois verticales de roche en place, parfois avec des surplombs, dont la biocénose reflète le degré d'action des vagues auxquels ils sont soumis ainsi que l'abrasion du socle par les substrats mobiles. Les grottes et ravins les plus grands, comme ceux que l'on observe dans



de substrat dur caractérisés par la présence de structures émettrices de gaz, d'hydrocarbure ou d'eau (A3.73).

les îles Shetland, Orkney, Western et de Saint Kilda, ont typiquement une zonation marquée à partir de l'entrée jusqu'au fond, avec l'augmentation de l'action des vagues et la diminution de la quantité de lumière. Les habitats rocheux particuliers infralittoraux comprennent également les substrats durs artificiels récemment colonisés (A3.72), de même que les habitats

A4 ROCHE ET AUTRES SUBSTRATS DURS CIRCALITTORAUX

Les fonds rocheux circalittoraux sont caractérisés par des biocénoses dominées par les animaux (une différence par rapport aux biocénoses dominées par des algues dans l'infralittoral). Le circalittoral se subdivise en deux sous-zones : le circalittoral côtier (algues rouges foliacées présentes mais non dominantes) et le circalittoral du large (algues rouges foliacées absentes). La profondeur à laquelle commence le circalittoral dépend directement de l'intensité de lumière qui atteint le fond de la mer. Dans des conditions de forte turbidité, le circalittoral peut commencer juste en dessous du niveau moyen des basses eaux de printemps. Les habitats identifiés sur le terrain peuvent être répartis selon l'un des trois niveaux d'hydrodynamisme : roche soumise à un hydrodynamisme fort, modéré ou faible, du circalittoral (utilisé pour définir le niveau de complexité de l'habitat). Les caractéristiques de la faune varient énormément et dépendent principalement de l'action des vagues, de la force des courants de marée, de la salinité et de la turbidité de l'eau, du degré d'abrasion et de la topographie de la roche. Souvent, la biocénose n'est pas dominée par une seule espèce comme elle l'est souvent dans les habitats côtiers et de l'infralittoral, mais elle est plutôt constituée d'une mosaïque d'espèces. Cette caractéristique, ajoutée à la gamme des facteurs énumérés ci-dessus, rend difficile la classification des habitats rocheux du circalittoral. Il faut donc faire particulièrement attention lorsque l'on attribue une classe d'habitat à un ensemble d'espèces et à des données sur le milieu.

A4.1 Roche circalittorale de l'Atlantique et de la Méditerranée sous fort hydrodynamisme



Roche en place et blocs exposés à extrêmement exposés aux vagues et soumis à des courants de marée forts à très forts.

On trouve généralement ce type d'habitat dans des détroits et goulets soumis aux courants de marée. Les niveaux élevés d'hydrodynamisme constatés dans ce complexe d'habitats se reflètent dans la faune ob-

servée. Des éponges telles que *Pachymatisma johnstonia*, *Halichondria panicea*, *Amphilectus fucorum* (anciennement *Esperiopsis fucorum*) et *Myxilla incrustans* peuvent toutes être observées. Le tapis dense de l'hydraire *Tubularia indivisa* est caractéristique de cet habitat complexe. La balane *Balanus crenatus* est très abondante sur le substrat rocheux. *Alcyonium digitatum* est souvent présente sur les affleurements rocheux.

A4.2 Roche circalittorale de l'Atlantique et de la Méditerranée sous hydrodynamisme modéré



lières circalittorales (A4.24).

Roche en place et blocs exposés à modérément exposés aux vagues et soumis à des courants de marée faibles à modérément forts, du circalittoral.

Ce type d'habitat possède une grande variété de sous-types biologiques, des biocénoses à échinodermes et espèces encroûtantes (A4.21) jusqu'aux récifs de sabelles (A4.22) et aux mou-

A4.3 Roche circalittorale de l'Atlantique et de la Méditerranée sous faible hydrodynamisme



Habitat de roche en place et de blocs abrités des vagues et soumis à des courants de marée surtout faibles ou extrêmement faibles du circalittoral.

Les habitats de ce type de milieu sont souvent dominés par des algues rouges encroûtantes, des brachiopodes (*Novocrania anomala*) et des ascidies (*Ciona intestinalis* et *Ascidia mentula*).

A4.7 Habitats rocheux circalittoraux particuliers

Les habitats rocheux particuliers circalittoraux comprennent des biocénoses de grottes et de surplombs (A4.71) et des biocénoses de type « salissure » (A4.72). Ces habitats particuliers sont présents dans toute le circalittoral, dans une variété de conditions d'exposition aux vagues et de courants de marée. D'autre part, deux habitats de type « salissure » ont été observés : les épaves d'acier, caractérisées par des agrégats denses de *Alcyonium digitatum* et de *Metridium senile* (A4.721), les filets de pêche abandonnés



© R. Derrien (MNHN Concarneau)

et les autres substrats artificiels, caractérisés par des agrégats de *Asciidiella aspersa* (A4.722). Les habitats rocheux particuliers circalittoraux comprennent également les habitats de substrat dur caractérisés par la présence de structures émettrices de gaz, d'hydrocarbure ou d'eau (A4.73).

A5 SÉDIMENT SUBTIDAL

Habitats sédimentaires de la zone subtidale voisine du rivage (c'est-à-dire de l'infralittoral et du circalittoral), qui s'étendent généralement de l'extrême limite inférieure du rivage jusqu'à la limite du bathyal (profondeur de 200 m).

Les sédiments vont des blocs à la vase, en passant par les galets, les cailloutis, les graviers, les sables, les sables fins et les sédiments hétérogènes. La description de ces habitats comprend les biocénoses présentes dans ou sur les sédiments.

A5.1 Sédiment grossier subtidal



© A. Chery (AFB)

Sédiments grossiers, c'est-à-dire le sable grossier, le gravier, les galets et les cailloutis, qui sont souvent instables en raison des courants de marée ou de l'action des vagues.

Ces habitats sont en général situés en milieu ouvert ou dans des chenaux et des bras de mer soumis aux courants de marée. Ils contiennent généralement

peu de limon et très peu d'algues. Ils sont caractérisés par une faune robuste, dont des bivalves vénérédés.

A5.2 Sable subtidal

Sable propre, de moyen à fin, ou sable légèrement vaseux non cohésif, en milieu ouvert, au large des côtes ou dans des estuaires et des bras de mer.

Ces habitats sont souvent soumis à une certaine action des vagues ou des courants de marée, qui maintiennent le contenu des sédiments en limon et en argile à moins de 15 %.



Ils sont caractérisés par une variété de taxons, dont des polychètes, des mollusques bivalves et des crustacés amphipodes.

A5.3 Vase subtidale

Vase et vase sableuse cohésive subtidale.

Ce milieu s'étend de l'extrême limite inférieure du rivage jusqu'au large des côtes, du circalittoral. Ce type d'habitat est surtout présent dans les ports, bras de mer, baies et estuaires abrités, ainsi que dans les zones stables plus profondes ou au large des côtes, où l'influence réduite des vagues ou des courants de marée permet aux sédiments fins de se déposer. Ces habitats sont souvent dominés par des polychètes et des échinodermes, en particulier des ophiures telles que *Amphiura* spp. Des pennatulacés tels que *Virgularia mirabilis* et une mégafaune fouisseuse, dont *Nephrops norvegicus*, sont communs dans les vases en eau profonde. Les vases estuariennes ont tendance à être caractérisées par une endofaune de polychètes et d'oligochètes.

A5.4 Sédiments hétérogènes subtidaux



Sédiments hétérogènes subtidaux, de l'extrême limite inférieure des basses eaux jusqu'en eau profonde au large des côtes dans le circalittoral.

Ces milieux comprennent une gamme de sédiments, dont des sables vaseux et graveleux hétérogènes, ainsi que des mosaïques de galets et de cailloutis dans ou sur du sable, du gravier ou de la vase. Il y a une certaine confusion concernant la nomenclature, car de nombreux habitats pourraient être définis comme étant de sédiments hétérogènes, en partie selon l'ampleur des levés et les méthodes d'échantillonnage employées. Le diagramme triangulaire du British Geological Survey peut servir à définir les sites de sédiments réellement mixtes ou hétérogènes, qui sont un mélange de vase, de gravier et de sable. Par contre, une autre « forme » de sédiments hétérogènes comprend les mosaïques formées de rides superficielles ou de rubans de sable sur un lit de gravier, ou des zones de dépôts grossiers formés de galets/cailloutis dans du sable ou de la vase. Ces milieux sont moins bien définis et peuvent recouvrir d'autres habitats ou sous-types biologiques. Ces milieux peuvent héberger une endofaune et des épibiotés très variés, comprenant polychètes, bivalves, échinodermes, anémones, hydrides et bryozoaires. Les sédiments hétérogènes avec des récifs biogènes (A5.6) et les habitats dominés par des macrophytes (A5.5) sont classifiés séparément.

A5.5 Sédiment subtidal dominé par des macrophytes



© A. Chey (AFB)

Ce type d'habitat comprend des bancs de maërl, des sédiments hétérogènes dominés par des algues (dont des laminaires telles que *Saccharina latissima* (anciennement *Laminaria saccharina*), ainsi que des algues rouges ou vertes filamenteuses ou foliacées), des herbiers de phanérogames marines, de même que des biocénoses lagunaires d'angiospermes. Ces biocénoses se développent dans une variété de milieux allant de milieux ouverts exposés à des lagunes, avec divers types de sédiments et régimes de salinité.

A5.6 Récifs biogènes subtidaux



© R. Derrien (MNHN Concarneau)

Récifs de polychètes, de bivalves (par exemple moulières) et de coraux froids.

Ces biocénoses se développent dans une variété de milieux : côtes ouvertes exposées, estuaires, bras de mer, eaux profondes au large des côtes, divers types de sédiments et avec des régimes de salinité variés.

A5.7 Habitats sédimentaires particuliers subtidaux



© S. Charvaud (AFB)

Les habitats sédimentaires particuliers subtidaux comprennent : les habitats subtidaux caractérisés par la présence de gaz qui s'échappent sous forme de bulles, ou de liquides qui suintent à travers les sédiments (A5.71), ainsi que les sédiments subtidaux enrichis en substances organiques, ou qui sont périodiquement ou en permanence anoxiques (A5.72).

A6 HABITATS PROFONDS

Fonds marins au-delà du plateau continental.

Le talus continental se situe à une profondeur variable, mais il est généralement supérieur à 200 m. La limite supérieure de la zone profonde est marquée par le rebord du plateau continental. Comprend les zones de la mer Méditerranée plus profondes que 200 m mais pas la mer Baltique qui est une mer épicontinentale. A l'exclusion des grottes en milieu profond qui sont classées dans A4.71 indépendamment de leur profondeur.

A6.1 Roche et substrats durs artificiels profonds



Habitats benthiques profonds dont le substrat est principalement composé de roches, de blocs immobiles ou de substrats durs artificiels.

A6.2 Substrats hétérogènes profonds

Habitats benthiques profonds dont le sédiment est de granulométrie hétérogène ou composé de gravier. Comprend les habitats dont le sédiment est composé d'éléments d'origine biogénique et de matériel allochtone comme des débris de macrophytes.

Les habitats profonds biogéniques vivants sont inclus dans A6.6.

A6.3 Sable profond

Habitats benthiques profonds dont le substrat est principalement composé de sable.

A6.4 Sable vaseux profond

Habitats benthiques profonds dont le substrat est principalement composé de sable envasé.

A6.5 Vase profonde

Habitats benthiques bathyaux et abyssaux dont le substrat est principalement composé de vases jaunâtres ou gris bleues, relativement compactes, avec une population extrêmement éparse.

Cette biocénose est caractérisée par une homothermie constante et une absence presque totale de lumière.

A6.6 Biohermes profonds

Un bioherme est un monticule, un dôme ou un massif rocheux composé presque exclusivement des restes d'organismes marins sédentaires incorporés à de la roche de caractéristiques physiques différentes. Ce type d'habitat inclut les récifs de coraux profonds (A6.61) et les agrégats d'éponges (A6.62).

A6.7 Reliefs proéminents profonds


Habitats benthiques profonds présentant une élévation significative par rapport aux fonds alentours (typiquement > 200 m).

Ils comprennent les flancs submergés en permanence des îles océaniques (A6.71), les monts sous-marins, les monticules et les buttes (A6.72), les dorsales océaniques (A6.73), les collines abyssales (A6.74) et les monts carbonatés (A6.75).

A6.8 Fosses océaniques, canyons, chenaux, ruptures de pente et éboulements sur le talus continental

Habitats très profonds des fonds marins, incluant les fosses océaniques, souvent au-delà de 6000 m de profondeur au niveau de zone de réduction de marge active (A6.82), et les chenaux profonds dans le sens ou perpendiculaires à la pente (A6.81).

A6.9 Sources hydrothermales, sources de fluide froid, habitats hypoxiques et anoxiques des grands fonds



Habitats profonds caractérisés par leurs conditions chimiques.

Ils comprennent les habitats à l'interface avec le fond où règnent des conditions réductrices (A6.91), pas toujours associé à des températures élevées, y compris les carcasses de grands cétacés (A6.913). Ces habitats présentent souvent des émissions de gaz ou de

liquides, une hypoxie et/ou une anoxie de la colonne d'eau situées au-dessus. Ils incluent également les sources hydrothermales (A6.94).

A7 HABITATS PÉLAGIQUES

La colonne d'eau du milieu côtier, du large ou des eaux côtières confinées. Notez, qu'en raison de la forte variabilité temporelle du milieu pélagique, la colonne d'eau d'un endroit donné pourra être classée différemment selon la période de l'année.

A7.1 Neuston

L'interface entre l'air et l'eau de la surface de la mer, habitée par des communautés d'organismes de petite taille ou microscopiques.



Habitats côtiers **B**

Les habitats côtiers sont ceux au-dessus de la limite des marées de vives eaux d'équinoxe (ou ceux au-dessus du niveau moyen des eaux s'il y a absence de marée) occupant les différentes parties de la côte et caractérisés par leur proximité avec la mer, y compris les dunes côtières, boisées ou non, les plages et les falaises. Ils englobent également les habitats supralittoraux où l'écoulement de l'eau se fait librement, adjacents des habitats marins, qui sont normalement atteints uniquement par les embruns, les laisses de mer caractérisées par des invertébrés terrestres, les dépressions intradunaires humides et leurs retenues d'eau. Sont exclus les cuvettes rocheuses supralittorales et les habitats adjacents aux habitats marins qui ne sont pas caractérisés par une humectation salée ou par une érosion due à l'action des vagues ou de la glace.

B1 DUNES CÔTIÈRES ET RIVAGES SABLEUX

Littoraux sableux des océans, de leurs mers bordières et de leurs lagunes, façonnés par l'action du vent ou des vagues.


Ils comprennent les plages en pente douce et les cordons littoraux formés par le sable apporté par les vagues, les matériaux charriés et les vagues de tempête, ainsi que les dunes, formées par les dépôts éoliens, mais parfois refaçonnées par les vagues.

B1.1 Laisses de mer des plages sableuses



Le niveau le plus bas du supralittoral, juste au-dessus de la limite normale des marées, où les matériaux charriés s'accumulent et le sable peut être riche en matières organiques azotées.

La végétation, lorsqu'elle est présente, est très ouverte et composée d'espèces annuelles, par exemple *Atriplex* spp., *Cakile* spp., *Salsola kali*, *Polygonum* spp.



B1.2 Plages sableuses au-dessus de la laisse de mer



© G. Gayet (UMS PatrimNat)

Littoral couvert de sable en pente douce, façonnés par le vent, le long des côtes et à proximité des lagunes côtières.

B1.3 Dunes côtières mobiles



© D. Jarvis

Sables meubles des côtes des zones boréale, néoméditerranéenne, steppique, méditerranéenne et des zones humides chaudes et tempérées.

Ces sables sont sans végétation ou occupés par des prairies ouvertes. Ils peuvent constituer des cordons dunaires élevés, ou bien, en particulier le long de la mer Méditerranée et de la mer Noire, se borner

à une arrière-plage assez plate, encore partiellement sujette à des inondations.

B1.4 Pelouses des dunes côtières fixées (dunes grises)



© G. Gayet (UMS PatrimNat)

Dunes fixées ou semi-fixées des côtes des zones boréale, néoméditerranéenne, steppique, méditerranéenne et des zones humides chaudes et tempérées. Avec des communautés de prairies pérennes, de prairies parsemées de chaméphytes, de mégaphorbiaies, de sous-arbrisseaux ou de succulentes qui les stabilisent, ainsi que des communautés de thérophytes pouvant occuper les clairières de prairie.

B1.5 Landes des dunes côtières



Dunes stables à surface lixiviée, dont la végétation est dominée par *Calluna vulgaris*, *Empetrum nigrum* ou *Erica* spp.

B1.6 Fruticées des dunes côtières



Dunes stables à arbustes, par exemple *Hippophae rhamnoides*, *Salix repens* dans le Nord, ou *Juniperus* spp. ou des arbustes sclérophylles dans le Sud.

B1.7 Dunes côtières boisées



Dunes côtières colonisées par des boisements subissant l'influence directe de la proximité de la mer.



B1.8 Pannes dunaires mouilleuses et humides



Dépansions mouilleuses ou humides des systèmes dunaires côtiers, renfermant parfois de l'eau permanente, mais le plus souvent humides ou inondées seulement de façon saisonnière.

Les pannes dunaires sont des habitats extrêmement riches et spécialisés, très menacés par l'abaissement des nappes phréatiques.

B2 GALETS CÔTIERS

Côtes des océans, de leurs mers bordières et de leurs lagunes côtières, couverts de galets, parfois de blocs rocheux, formés habituellement par l'action des vagues.

B2.1 Laises de mer des plages de galets



Le niveau le plus bas du supralittoral, juste au-dessus de la limite normale de la marée, où les matériaux charriés s'accumulent et où les galets et cailloutis peuvent être riches en matière organique azotée.

La végétation, lorsqu'elle est présente, est très ouverte et composée d'espèces annuelles ou, particulièrement en Méditerranée et surtout à

l'est, d'espèces annuelles et de vivaces. Cette végétation occupe les laises de mer où s'accumulent les débris et les graviers riches en matière organique azotée. Les espèces caractéristiques sont *Cakile maritima*, *Kali soda* (anciennement *Salsola kali*), *Atriplex* spp., *Polygonum* spp., *Euphorbia peplis*, *Mertensia maritima*, et, particulièrement dans les formations méditerranéennes, *Glaucium flavum*, *Matthiola sinuata*, *Matthiola tricuspidata*, *Euphorbia paralias*, *Eryngium maritimum*.

B2.2 Plages de galets mobiles sans végétation au-dessus du niveau des laisses de mer



Rivages de galets sans végétation.

B2.3 Partie supérieure des plages de galets avec végétation ouverte



Les parties supérieures des plages des larges cordons de galets, avec des communautés pionnières ouvertes ou une végétation vivace composée principalement de *Crambe maritima*, *Honkenya peploides*, *Lathyrus japonicus* et quelques autres espèces spécialisées. Principalement en Europe nord-occidentale, de l'Atlantique à la Baltique.

B2.4 Plages de galets fixées à végétation herbacée



Végétation des revers internes des grands cordons de galets littoraux, dominée par des graminées ou avec une autre végétation herbacée.

B2.5 Plages de galets et de graviers à arbustes

Bancs de graviers littoraux à broussailles.



Cette unité comprend les broussailles denses thermo-méditerranéennes sur bancs de graviers à proximité du littoral méditerranéen et les landes sur galets de la zone némorale.

B2.6 Boisements des plages de galets et de graviers

Bancs de graviers littoraux, colonisés par des boisements ou des fourrés riverains.

Cette unité est représentée en particulier par les bancs de graviers méditerranéens colonisés par des boisements bas de *Quercus ilex*, par *Tamarix africana* ou *Vitex agnus-castus*.

B3 FALAISES, CORNICHES ET RIVAGES ROCHEUX, INCLUANT LE SUPRALITTORAL

Étendues rocheuses adjacentes aux océans, à leurs mers bordières et à leurs lagunes, ou séparées d'eux par une mince bande littorale.

Les parois, les corniches et les grottes des falaises littorales, ainsi que les rivages rocheux, jouent un rôle important comme sites de reproduction, de repos et de nourrissage des oiseaux et des mammifères marins et d'un petit nombre de groupes d'oiseaux terrestres. Les falaises littorales peuvent aussi abriter une végétation très différenciée et spécialisée, halo-tolérante, ainsi que la faune terrestre associée.

B3.1 Roche supralittorale (zone à lichens ou à embruns)



© B. Guichard (AFB)

Falaises et rochers de la zone humectée par les embruns dans le supralittoral, principalement occupées par des lichens tels que *Caloplaca* spp. et *Verrucaria* spp.

B3.2 Falaises, corniches, rivages et îlots rocheux sans végétation



© Pline

Falaises rocheuses littorales, leurs parois, corniches et grottes, les rivages rocheux et rochers littoraux isolés ; leurs communautés d'oiseaux et de mammifères marins, de limicoles et, dans un petit nombre de cas, d'oiseaux terrestres.

Le couvert végétal vasculaire est par définition faible ou inexistant, mais les lichens sont habituellement présents.

B3.3 Falaises, corniches et rivages rocheux à Angiospermes



Falaises ou parties de falaises littorales et rivages rocheux colonisés par des associations disjointes de plantes de fissures halo-tolérantes (chasmophytes) ou par des prairies halo-tolérantes plus ou moins fermées, avec leurs communautés faunistiques d'invertébrés et de vertébrés terrestres.

B3.4 Falaises littorales à substrat meuble, souvent avec un couvert végétal



Falaises littorales constituées de dépôts de particules minérales relativement meubles, instables ou granuleuses, façonnées par le vent et les vagues. Elles peuvent abriter des arbustes similaires à ceux des dunes (B1.6), avec *Hippophae rhamnoides*, *Salix repens*, *Sorbus aucuparia*.



C Eaux de surface continentales

Les eaux de surface continentales sont des plans d'eau douce ou saumâtre superficielle non côtiers ouverts (notamment fleuves, rivières, ruisseaux, lacs, étangs, sources). Leur zone littorale est comprise. Cette catégorie comprend les plans d'eau artificiels d'eau douce, saumâtre ou salée (canaux, bassins...) hébergeant une communauté semi-naturelle de plantes et d'animaux. Elle comprend également les plans d'eau saisonniers asséchés pendant une partie de l'année (rivières et lacs temporaires ou intermittents et leurs zones littorales). Les zones littorales d'eau douce comprennent les parties des rives ou des berges inondées assez fréquemment pour empêcher la formation d'une végétation terrestre fermée. Les neiges et les glaces pérennes sont exclues. Il convient de noter que les habitats associant étroitement des tourbières gorgées d'eau et des radeaux végétaux à des mares ouvertes sont considérés comme des complexes d'habitats.

C1 EAUX DORMANTES DE SURFACE

Lacs, étangs et mares d'origine naturelle contenant de l'eau douce, saumâtre ou salée.

Les plans d'eau douce artificiels, dont les lacs, réservoirs et canaux artificiels, sont compris, à condition qu'ils hébergent des communautés aquatiques semi-naturelles.

C1.1 Lacs, étangs et mares oligotrophes permanents



Plans d'eau à faible teneur en nutriments (azote et phosphore), acides pour la plupart (pH 4-6).

Cette unité comprend les eaux oligotrophes à pH moyen ou élevé, par exemple les lacs et les mares calcaires et basiques non pollués pauvres en nutriments, rares dans une grande partie de l'Europe et connus en tant qu'habitats de charophytes

(C1.14). Les eaux tourbeuses, dystrophes, sont exclues (C1.4). En raison de la faible teneur en nutriments, des formations de plantes vasculaires, dont *Callitriche* spp., *Potamogeton* spp. et d'isoétides *Isoetes-Nanojuncetea* sont souvent clairsemées et ouvertes.

C1.2 Lacs, étangs et mares mésotrophes permanents



de charophytes peuvent se former dans des eaux aussi bien mésotrophes (C1.25) qu'oligotrophes (C1.14).

Lacs et mares dont les eaux sont relativement riches en nutriments (azote et phosphore) et en bases dissoutes (pH souvent de 6-7). Notamment communautés des *Littorelletea uniflorae* et *Isoeto-Nanojuncetea*. Nombre de lacs et d'étangs planitiaires non pollués sont naturellement mésotrophes. Ils hébergent des tapis épais de macrophytes, absents des eaux polluées. Des tapis

C1.3 Lacs, étangs et mares eutrophes permanents



nutriments s'élève du fait de la pollution.

Lacs et mares à eaux habituellement gris sale à bleu verdâtre, plus ou moins troubles, particulièrement riches en nutriments (azote et phosphore) et en bases dissoutes (pH habituellement > 7).

Les eaux modérément eutrophes peuvent héberger des tapis denses de macrophytes, mais ceux-ci disparaissent lorsque la teneur en

C1.4 Lacs, étangs et mares permanents dystrophes



Lacs et mares à eaux acides à teneur humique élevée, souvent de couleur brune (pH souvent 3-5).



C1.5 Lacs, étangs et mares continentaux salés et saumâtres permanents



© J. Bonhomme (Parc naturel régional de Lorraine)

Lacs, étangs et mares non côtiers, saumâtres, salés ou hypersalés, et leurs vertébrés et plancton pélagiques.

C1.6 Lacs, étangs et mares temporaires



© G. Gayet (UMS PatriNat)

Lacs, étangs, mares d'eau douce ou parties de ces étendues périodiquement asséchées, avec leurs communautés animales et algales pélagiques et benthiques.

Les habitats de la phase sèche sont rattachés aux unités C3.5, C3.6 et C3.7.

C2 EAUX COURANTES DE SURFACE

Eaux courantes, y compris les sources, les ruisseaux et les cours d'eau temporaires.

C2.1 Sources, ruisseaux de sources et geysers



© G. Gayet (UMS PatriNat)

Sources et résurgences, avec les communautés végétales et animales dépendant de la situation microclimatique et hydrologique particulière qu'elles créent.

Cette unité exclut les sources à végétation des bas-marais (D2.2, D4.1), où les sources émergent à travers une étendue de végétation en général petite, avec peu ou pas d'eau ouverte.

C2.2 Cours d'eau permanents, non soumis aux marées, à écoulement turbulent et rapide



Cours d'eau permanents aux eaux agitées à écoulement rapide et leurs communautés animales et algales microscopiques, pélagiques et benthiques.

Les fleuves, rivières, ruisseaux, ruisselets, rills, torrents, cascades, chutes d'eau et rapides sont inclus. Le lit est généralement constitué de rochers, de pierres ou de gravier, avec quelques zones

sablonneuses et limoneuses occasionnelles. Les éléments du lit du cours d'eau, à découvert lorsque le niveau de l'eau est bas ou émergeant en permanence, tels que les graviers et les îlots et barres rocheux, sont traités dans le cadre de la zone littorale (C3). Cette unité inclut les cours d'eau de haute, moyenne et basse altitude, généralement de taille petite à moyenne, tels que définis par la directive cadre sur l'eau.


C2.3 Cours d'eau permanents non soumis aux marées, à débit régulier



Cours d'eau permanents aux eaux calmes et leurs communautés animales et algales microscopiques, pélagiques et benthiques.

L'unité comprend les fleuves, rivières, ruisseaux, ruisselets et rus à débit lent, ainsi que les rivières à débit rapide et à flux laminaire. Le lit est généralement constitué de sable ou de vase. Les éléments du lit des cours d'eau, à décou-

vert lorsque le niveau de l'eau est bas ou émergeant en permanence, telles que les îlots et barres vaseux ou sablonneux, sont traités dans le cadre de la zone littorale (C3). Cette unité inclut les cours d'eau de moyenne et basse altitude tels que définis par la directive cadre sur l'eau.



C2.4 Fleuves et rivières tidaux en amont de l'estuaire



Partie des cours d'eau soumise aux marées, en amont de l'estuaire.

C2.5 Eaux courantes temporaires



Cours d'eau dont l'écoulement est interrompu pendant une partie de l'année, laissant le lit à sec ou avec des mares.

Les habitats de la phase sèche sont traités dans les unités C3.5, C3.6 et C3.7. Les communautés végétales peuvent être du *Paspalo-Agrostidion*, du *Parvopotamion* ou du *Sparganio-Glycerion fluitantis*.

C2.6 Films d'eau coulant sur les marges d'un cours d'eau rocheux



Eau courante qui n'est pas contenue par un canal mais suintant sur des rochers.

C3 ZONES LITTORALES DES EAUX DE SURFACE CONTINENTALES

Roselières et autres formations végétales en bordure des lacs et des cours d'eau ; fonds découverts des cours d'eau et des lacs asséchés ; rochers, graviers, sable et vase des rives ou du lit des cours d'eau et des lacs.

C3.1 Formations à héliophytes riches en espèces



Végétation des bordures de lacs, rivières et ruisseaux, composées d'un mélange d'espèces.

C3.2 Roselières et formations de bordure à grands héliophytes autres que les roseaux



Peuplements de végétation haute en bordure des lacs (y compris les lacs saumâtres), des rivières et des ruisseaux, généralement pauvres en espèces et souvent monospécifiques.

Elles comprennent des peuplements de *Carex* spp., *Cladium mariscus*, *Equisetum fluviatile*, *Glyceria maxima*, *Hippuris vulgaris*, *Phragmites australis*, *Sagittaria sagittifolia*,

Schoenoplectus spp., *Sparganium* spp. et *Typha* spp. Les stations d'atterrissement des roselières et des Cypéraceae qui ne se trouvent pas en bordure des eaux (D5.1, D5.2) sont exclues de cette unité.



C3.3 Formations riveraines à grandes Cannes



© F. Cavallo

Peuplements méditerranéens de grandes Cannes bordant des cours d'eau et des plans d'eau permanents ou temporaires.

Cette unité inclut les formations d'*Arundo donax* (C3.32) et de *Saccharum ravennae* (C3.31).

C3.4 Végétations à croissance lente, pauvres en espèces, du bord des eaux ou amphibies



© G. Geyet (UMS PatrimNat)

Cette unité comprend les isoëtides des rives de lacs oligotrophes, *Nasturtium aquaticum* au niveau des ruisseaux, les gazons de *Scirpus* nains méditerranéens et d'autres types de végétation pauvres en espèces mais dissemblables.

C3.5 Berges périodiquement inondées à végétation pionnière et éphémère



© G. Geyet (UMS PatrimNat)

Berges boueuses, sablonneuses et graveleuses et fonds asséchés des lacs et des cours d'eau, à couverture modérée de plantes vasculaires.

Il s'agit d'espèces annuelles (par exemple *Bidens* spp., *Cyperus* spp., *Persicaria* spp.), qui se développent pendant la phase d'assèchement, ainsi que des espèces vivaces tolérant une immersion totale temporaire.

C3.6 Berges nues ou à végétation clairsemée avec des sédiments meubles ou mobiles



Bancs de sable, graviers ou vase dans ou au bord des rivières. Graviers au bord des ruisseaux montagnards. Fonds vaseux des rivières et lacs asséchés, y compris des lacs salés. Sable, gravier et vase exondés des abords des lacs.

C3.7 Berges nues ou à végétation clairsemée avec des sédiments non mobiles



Rochers, dalles et blocs rocheux exondés périodiquement, se trouvant à proximité des lacs et des rivières. Se trouve également dans la zone de battement des réservoirs.

C3.8 Habitats continentaux dépendant de la bruine



Bords des cuvettes lavées par la bruine sous les chutes d'eau. Abords brumeux des geysers et sources chaudes.



D Tourbières hautes et bas-marais

Zones humides dont la nappe phréatique se trouve au niveau de la surface du sol ou au-dessus pendant au moins la moitié de l'année.

Ces zones humides sont dominées par une végétation herbacée ou éricoïde. Elles comprennent les marais salés continentaux et les habitats gorgés d'eau où l'eau du sol est gelée. Cette unité exclut les plans d'eau et les structures rocheuses des sources (C2.1), ainsi que les habitats gorgés d'eau dominés par des arbres ou des formations de grands arbustes (F9.2, G1.4, G1.5, G3.D, G3.E). Il convient de noter que les habitats associant étroitement des tourbières gorgées d'eau et une végétation en radeaux à des mares en eau libre sont considérés comme des complexes.

D1 TOURBIÈRES HAUTES ET TOURBIÈRES DE COUVERTURE

Tourbières formées par de la tourbe ombrotrophique acide, laquelle est (ou était quand la tourbière était en croissance active) capable de croître en étant alimentée par les eaux de pluie plutôt que par de l'eau provenant des écoulements des sols plus élevés des alentours.

D1.1 Tourbières hautes



La surface et la tourbe sous-jacente des tourbières très oligotrophes, fortement acides, ont un centre surélevé à partir duquel l'eau s'écoule vers la périphérie. La tourbe est composée principalement de restes de sphaignes. Les tourbières hautes se constituent sur des sols relativement plats et leurs ressources en eau et en nutriments sont d'origine exclusivement pluviale (ombrotrophes). Les complexes de tourbières hautes (X04) comprennent des mares de tourbières plus étendues (C1.46) et un lagg périphérique (C1.47), ainsi que la surface principale de la tourbière (D1.1). Dans les tourbières hautes actives, cette dernière comprend généralement un ensemble de buttes basses, de petites mares et leur végétation associée. Les tourbières hautes se forment uniquement sous des climats froids à pluviosité abondante. Elles sont surtout répandues dans la zone boréale et dans les montagnes et collines de la zone némorale ; elles sont représentées localement

dans les plaines de la zone némorale. Elles sont caractéristiques des plaines et des collines d'Europe nord-occidentale et septentrionale, des massifs hercyniens adjacents, du Jura, des Alpes et des Carpates. Outre les Sphaignes, souvent abondantes, les tourbières hautes abritent un petit nombre de plantes vasculaires telles que *Eriophorum vaginatum*, *Scirpus cespitosus* (*Trichophorum cespitosum*), *Carex pauciflora*, *Carex paupercula*, *Ledum palustre*, *Vaccinium oxycoccos*, *Andromeda polifolia* et *Drosera rotundifolia*, ainsi que des lichens. Les espèces animales ne sont pas nombreuses mais celles qui sont adaptées aux tourbières sont très spécialisées. Parmi les invertébrés typiques figurent des libellules (*Leucorrhinia dubia*, *Aeshna subarctica*, *Aeshna caerulea*, *Aeshna juncea*, *Somatochlora arctica*, *Somatochlora alpestris*), des lépidoptères (*Colias palaeno*, *Boloria aquilonaris*, *Coenonympha tullia*, *Vacciniina optilete*, *Hyponodes turfosalis*, *Eugraphe subrosea*), des coléoptères, des fourmis (*Formica exsecta*), des punaises et des araignées (*Pardosa sphagnicola*, *Glyphesis cottonae*). La plupart des espèces vivant dans les tourbières hautes sont rares et leurs populations sont fragmentées en éléments relictuels isolés ; plusieurs sont menacées. Les communautés intactes ou presque intactes sont devenues exceptionnelles.

D1.2 Tourbières de couverture



Surface des tourbières ombrotrophes et la tourbe sous-jacente, formées sur des substrats plats ou faiblement inclinés avec un mauvais drainage de surface, sous des climats océaniques à fortes précipitations.


La surface tourbeuse peut être très semblable, sur un sol plus plat, à celle d'une tourbière bombée, avec un complexe de petites mares

et de buttes terrestres. Au sens le plus strict, les tourbières de couverture sont un habitat endémique de l'Europe nord-occidentale, caractéristique des régions septentrionales et occidentales des îles Britanniques, des îles Féroé et du littoral occidental de la Scandinavie. Elles couvrent souvent des surfaces étendues, dont les caractéristiques topographiques locales permettent d'abriter des communautés différenciées. Les Sphaignes (*Sphagnum papillosum*, *Sphagnum tenellum*, *Sphagnum compactum*, *Sphagnum magellanicum*, *Sphagnum rubellum*, *Sphagnum fuscum*) jouent un rôle important dans tous les cas, accompagnées des espèces *Narthecium ossifragum*, *Molinia caerulea*, *Scirpus cespitosus*, *Schoenus nigricans*, *Eriophorum angustifolium*, *Eriophorum vaginatum* et *Calluna vulgaris*. Les complexes de tourbières de couverture (X28) comprennent les mares dystrophes (C1.4) et les ruissellements acides (D2.2), ainsi que la surface de la tourbière (D1.2).

D2 TOURBIÈRES DE VALLÉE, BAS-MARAIS ACIDES ET TOURBIÈRES DE TRANSITION

Tourbières, ruissellements et radeaux de végétation, faiblement à fortement acides, formés dans des situations où ils reçoivent de l'eau du paysage environnant ou bien se trouvent en position intermédiaire entre la terre et l'eau.

Cette unité comprend les tourbières tremblantes et les sources non calcaires végétalisées. Les bas-marais calcaires (D4) et les roselières (C3, D5) en sont exclus.



D2.1 Tourbières de vallée



© L. Babka (AFB)

Zones humides topogènes dans lesquelles la végétation turfigène dépend de l'eau drainée des milieux alentours.

La plupart des tourbières de vallée sont des complexes d'habitats, composés de bas-marais pauvres, de tourbières de transition et de mares. Les tourbières de vallée acides (D2.11) ont souvent une végétation ressemblant à celle des

tourbières hautes (D1), surtout dans leurs parties relativement éloignées de l'eau courante. Les tourbières de vallée basiques ou neutres (D2.12) accueillent principalement une végétation de bas-marais acides (D2.2), mais dans les grands systèmes de tourbières, cette végétation est accompagnée de prairies humides acidiphiles (D2.2), de grandes cariçaias (D5.2) et de roselières (D5.1). Des buttes à Sphaignes se forment localement, et les communautés des tourbières de transition (D2.3), du littoral (C3.2) et des sources (D2.2C) colonisent les petites dépressions. Cette unité ne comprend pas les tourbières de vallée riches en bas-marais (D4.1).

D2.2 Bas-marais oligotrophes et tourbières des sources d'eau douce



© G. Geyet (UMS PatrNat)

Tourbières, ruissellements et sources végétalisées ayant une nappe d'eau modérément acide et se trouvant à l'intérieur de tourbières de vallée ou à flanc de collines.

Comme pour les bas-marais riches en bases, le niveau de l'eau se trouve à la surface du substrat ou proche d'elle, et la formation de tourbe dépend du maintien d'un niveau constamment élevé de

la nappe phréatique. La végétation des bas-marais acides est dominée par de petites Cypéracées caractéristiques (*Carex canescens*, *Carex echinata*, *Carex nigra*, *Eriophorum angustifolium*, *Eriophorum scheuchzeri*, *Trichophorum cespitosum*), accompagnées de pleurocarpes (*Calliergonella cuspidata*, *Calliergon sarmentosum*, *Calliergon stramineum*, *Drepanocladus exannulatus*, *Drepanocladus fluitans*) ou de Sphaignes (*Sphagnum cuspidatum*, *Sphagnum papillosum*, *Sphagnum recurvum* agg., *Sphagnum russowii*, *Sphagnum subsecundum* agg.). *Agrostis canina*, *Cardamine pratensis*, *Juncus filiformis*, *Ranunculus flammula* et *Viola palustris* sont des plantes vasculaires également caractéristiques. Les sources d'eau douce (D2.2C) sont souvent dominées par *Montia fontana* ou par des bryophytes (*Bryum* spp., *Philonotis* spp., *Pohlia* spp.). Les plans d'eau des sources d'eau douce (C2.1) et la végétation de bordure à atterrissement incomplet (C3.2) ou les radeaux végétaux (D2.3) sont exclus de cette unité.

D2.3 Tourbières de transition et tourbières tremblantes



Zones humides à atterrissement incomplet occupées par une végétation turfifère avec des nappes d'eau acides ou (pour les radeaux de végétation) des eaux sous-jacentes acides des lacs ou des étangs.

Les espèces caractéristiques sont *Calla palustris*, *Carex chordorrhiza*, *Carex diandra*, *Carex heleonastes*, *Carex lasiocarpa*, *Carex limosa*,

Carex rostrata, *Menyanthes trifoliata*, *Potentilla palustris*, *Rhynchospora alba*, *Scheuchzeria palustris*. Cette unité comprend les radeaux de *Sphagnum* et d'*Eriophorum* (D2.38) et les radeaux tremblants de *Molinia caerulea* (D2.3D). Les peuplements végétaux bordant les plans d'eau (C3.2) sont exclus, à l'exception des cas où les radeaux végétaux sont suffisamment étendus pour constituer un habitat en eux-mêmes.

D4 BAS-MARAIS RICHES EN BASES ET TOURBIÈRES DES SOURCES CALCAIRES

Tourbières, ruissellements et sources végétalisées avec des nappes phréatiques calcaires ou eutrophes, dans des vallées fluviales, plaines alluviales ou à flanc de collines.

Comme pour les bas-marais acides, le niveau de l'eau se trouve à la surface ou proche de la surface du substrat, et la formation de tourbe dépend du maintien d'un niveau constamment élevé de la nappe phréatique. Les roselières (C3, D5) sont exclues de cette unité.


D4.1 Bas-marais riches en bases, y compris les bas-marais eutrophes à hautes herbes, suintements et ruissellements calcaires



Zones humides et sources de tourbières, gorgées d'eau de façon saisonnière ou permanente, avec un apport d'eau riche en bases, souvent calcaire soligène ou topogène.

La formation de tourbe, quand elle se produit, dépend du maintien d'un niveau constamment élevé de la nappe phréatique. Les bas-marais alcalins peuvent

être dominés par des graminoides petites ou plus grandes (*Carex* spp., *Eleocharis* spp., *Juncus* spp., *Molinia caerulea*, *Phragmites australis*, *Schoenus* spp., *Sesleria* spp.), ou par des hautes herbes (par exemple *Eupatorium cannabinum*). Là où



l'eau est riche en bases mais pauvre en nutriments, les petites Laïches dominent souvent la végétation de tourbière, associées à un tapis de mousses brunes. Les sources de tourbières calcaires (D4.1N) comprennent souvent des cônes et d'autres dépôts de tuf. Les plans d'eau des sources calcaires (C2.1) sont exclus ; les ruissellements calcaires de la zone alpine constituent une catégorie séparée (D4.2). Les bas-marais alcalins sont exceptionnellement riches en espèces spectaculaires, spécialisées, à répartition extrêmement restreinte. Ils font partie des habitats ayant subi le déclin le plus grave. Ils sont pratiquement éteints dans de nombreuses régions et gravement menacés dans une grande partie d'Europe centrale et occidentale.

D4.2 Communautés riveraines des sources et des ruisseaux de montagne calcaires, avec une riche flore arctico-montagnarde



© A. Lagrave

Rares communautés pionnières alpines, périalpines, du nord des îles Britanniques et périarctiques, colonisant des substrats sédimentaires calcaires graveleux, sableux, pierreux, parfois un peu argileux ou tourbeux, imbibés d'eau froide, dans des moraines et sur les bords des sources, ruisselets, torrents glaciaires des étages alpin ou subalpin, ou sur les sables alluviaux des rivières

claires, froides, à courant lent et des bras morts calmes.

Les éléments les plus caractéristiques, avec une répartition boréo-arctique ou glaciaire relictuelle, sont *Carex bicolor*, *Carex microglochin*, *Carex maritima*, *Carex atrofusca*, *Carex vaginata*, *Kobresia simpliciuscula*, *Scirpus pumilus*, *Juncus arcticus*, *Juncus alpinoarticulatus*, *Juncus castaneus*, *Juncus triglumis*, *Typha minima*, *Typha lugdunensis*, *Typha shuttleworthii*, *Tofieldia pusilla*. Ces espèces sont souvent accompagnées de *Carex davalliana*, *Carex dioica*, *Carex capillaris*, *Carex panicea*, *Carex nigra*, *Blysmus compressus*, *Eleocharis quinqueflora*, *Scirpus cespitosus*, *Primula farinosa*, *Equisetum variegatum*, *Drepanocladus intermedius*, *Campylium stellatum*.

D5 ROSELIÈRES SÈCHES ET CARIÇAIES, NORMALEMENT SANS EAU LIBRE

Roselières et cariçaies constituant des habitats tourbeux terrestres, sans association étroite avec des eaux libres.

Les cariçaies et roselières constituant une végétation émergente et de bordure des plans d'eau (C3.2) sont exclues de cette unité.

D5.1 Roselières normalement sans eau libre

Stations d'atterrissement de grands héliophytes : *Poaceae*, *Schoenoplectus* spp., *Typha* spp., de Prêles ou d'herbacées non-graminoïdes, généralement pauvres en espèces et souvent monospécifiques, se développant sur des sols gorgés d'eau.



Elles sont classées selon les espèces dominantes, qui confèrent à chacune leur aspect caractéristique. Ces espèces croissent aussi comme végétation émergente et de bordure des plans d'eau (C3.2).

D5.2 Formations à grandes Cypéracées normalement sans eau libre



Stations d'atterrissement de grands *Carex*, *Cladium* et *Cyperus*, généralement pauvres en espèces et souvent monospécifiques, se développant sur des sols gorgés d'eau.

Ces espèces croissent aussi comme végétation émergente et de bordure des plans d'eau (C3.2).

D5.3 Zones marécageuses dominées par *Juncus effusus* ou d'autres grands *Juncus*

Populations de grandes espèces du genre *Juncus* envahissant des zones marécageuses fortement pâturées ou piétinées, ou (avec *Juncus effusus*) des bas-marais



acides et des tourbières hautes eutrophisées, notamment dans le voisinage de colonies d'oiseaux.

Cette unité exclut les jonchaies des prairies humides surpâturées (E3.4), où le sol est gorgé d'eau pendant moins de la moitié de l'année.



D6 MARAIS CONTINENTAUX SALÉS ET SAUMÂTRES ET ROSELIÈRES

Zones humides salées, avec une végétation lâche ou continue.

Elles sont les analogues continentaux des marais salés littoraux et des roselières halophiles (A2.5). Les habitats salés plus secs sont classés comme des steppes salées continentales (E6) ou des brousses salées (F6.8).

D6.1 Marais salés continentaux



Prés salés et gazons à *Salicornia* et autres *Chenopodiaceae* des bassins continentaux d'eau salée de la zone némorale.

Les marais salés continentaux médio-européens, communautés remarquables et très menacées, comprennent un petit nombre de stations isolées des régions suivantes : Saxe et Basse-Saxe, Schleswig-Holstein, Thuringe,

Hesse, Lorraine, Auvergne, les Midlands et la Pologne sud-orientale (vallée inférieure de la Nida).

D6.2 Nappes d'hélophytes, salines ou saumâtres, pauvres en espèces, normalement sans eau libre



Stations atterries d'hélophytes halotolérantes, notamment *Phragmites australis* et *Cyperus laevigatus*.

Ces espèces croissent également comme végétation émergée ou bordant les plans d'eau salée (C3.27).



Prairies ; terrains dominés par des herbacées non graminoides, des mousses ou des lichens

E

Terrains non-côtiers secs, ou humides uniquement de façon saisonnière (la nappe phréatique est au niveau du sol ou au-dessus du sol pendant moins de la moitié de l'année), avec plus de 30% de couverture végétale.

La végétation est dominée par des graminées et d'autres plantes non ligneuses, dont des mousses, des macrolichens, des fougères, des Laïches et des herbacées. Les steppes semi-arides à buissons épars d'*Artemisia* sont comprises dans cette unité. La végétation de succession d'espèces rudérales/messicoles et les pelouses traitées, telles que les terrains récréatifs et les pelouses ornementales, sont également incluses. Les habitats agricoles régulièrement cultivés (I1) dominés par une végétation herbacée cultivée, tels que les terres arables, sont eux exclus.

E1 PELOUSES SÈCHES

Terrains bien drainés ou secs dominés par des graminées ou des herbacées, pour la plupart sans utilisation d'engrais et à faible productivité.

Les steppes à *Artemisia* sont comprises dans cette unité. Les habitats secs méditerranéens avec des arbustes d'autres genres, lorsque la couverture buissonnante dépasse 10%, sont exclus ; ils sont répertoriés dans les garrigues (F6).

E1.1 Végétations ouvertes des substrats sableux et rocheux continentaux



Végétation ouverte thermophile des substrats sableux ou débris rocheux de la zone némorale et, localement, des régions planitiales à montagnes boréales ou subméditerranéennes d'Europe.

Cette unité comprend les prairies ouvertes sur des sables continentaux fortement à légèrement calcaires, et la végétation composée principalement d'espèces

annuelles et de succulentes ou semi-succulentes sur des surfaces rocheuses délitées des crêtes, des corniches ou des talus, sur des sols calcaires ou siliceux.



E1.2 Pelouses calcaires vivaces et steppes riches en bases



© C. Pagot (Conservatoire d'espaces naturels de Picardie)

Pelouses pérennes, souvent pauvres en nutriments et riches en espèces, des sols calcaires et d'autres sols riches en bases des zones némorale et steppique et des régions adjacentes des zones sub-boréale et sub-méditerranéenne.

Elles comprennent les pelouses calcaires d'Europe centrale et occidentale, les pelouses d'alvars de la

région baltique et les pelouses steppiques sur sols riches en bases. Communautés végétales des *Festuco-Brometea*.

E1.3 Pelouses xériques méditerranéennes



© Anevrisini

Pelouses méso- et thermo-méditerranéennes xérophiles, généralement ouvertes, avec de petites graminées pérennes, riches en thérophytes.

Communautés thérophytiques des sols oligotrophes sur des substrats riches en bases, souvent calcaires, par exemple, végétation de la classe des *Thero-Brachypodietea*.

E1.4 Steppes méditerranéennes à grandes graminées et *Artemisia*



© A. Lagarde

Formations méso-, thermo- et parfois supraméditerranéennes du bassin méditerranéen, à physionomie dominée par de grandes graminées, entre lesquelles peuvent se développer des groupements d'annuelles ou parfois de chaméphytes.

L'unité comprend les formations silicoles aussi bien que basophiles. Dans la région méditerranéenne proprement dite, elles sont surtout caractéristiques de la péninsule Ibérique et de la façade méditerranéenne d'Anatolie, avec des représentations locales dans le sud de la Pro-

prement dite, elles sont surtout caractéristiques de la péninsule Ibérique et de la façade méditerranéenne d'Anatolie, avec des représentations locales dans le sud de la Pro-

vence, en Sardaigne, dans le sud de la péninsule italienne, en Sicile et en Grèce. Dans les régions semi-arides entre la Méditerranée et les déserts d'Asie occidentale, elles dominent le paysage, formant une ceinture steppique où les buissons bas d'*Artemisia* peuvent être prédominants.

E1.5 Pelouses méditerranéo-montagnardes



Pelouses pérennes ouvertes, souvent riches en chaméphytes, surtout caractéristiques de l'étage des chênaies thermophiles de la péninsule Ibérique, du sud de la France, du sud de l'Italie, de la Grèce et des Balkans.

Quelques-unes des plus vastes étendues restantes de pelouses ininterrompues d'Europe, d'une importance évidente en tant qu'habitats

faunistiques, appartiennent à cette division. Elles sont entretenues par le fauchage et le pâturage extensif.

E1.6 Pelouses à annuelles subnitrophiles




Terrains dominés par des graminées et des herbacées annuelles, sur des sols légèrement enrichis en nitrates, des zones méso- et thermo-méditerranéennes.

Les espèces caractéristiques sont des genres *Bromus*, *Aegilops*, *Avena*, *Vulpia*, des Crucifères et des Légumineuses. Ces annuelles se développent comme des pionnières sur des sols nus

légèrement nitrifiés par l'aération ou l'addition de matières organiques, le long des routes, sur des remblais et dans les espaces interstitiels des cultures. Elles remplacent aussi la végétation oligotrophe annuelle des pelouses xériques méditerranéennes (E1.3) sous l'influence des activités culturales. Les prairies annuelles subnitrophiles sont répandues comme formations de succession post-culturelle. La recolonisation ligneuse peut conduire à des maquis (F5) ou des garrigues (F6).

E1.7 Pelouses sèches, acides et neutres fermées non-méditerranéennes

Pelouses pérennes fermées, sèches ou mésophiles, occupant des sols acides dans les régions planitiaires à montagnardes atlantiques ou subatlantiques d'Europe septentrionale, d'Europe moyenne et de l'ouest de la péninsule Ibérique, avec *Nardus stricta*, *Festuca filiformis* (*Festuca tenuifolia*), *Festuca ovina*, *Festuca rubra*, *Agrostis capillaris*,



Danthonia decumbens, *Anthoxanthum odoratum*, *Deschampsia flexuosa*, *Poa angustifolia*, *Galium saxatile*, *Polygala vulgaris*, *Viola canina*, *Meum athamanticum*, *Arnica montana*, *Centaurea nigra*, *Dianthus deltoides*, *Gentianella campestris*, *Chamaespartium sagittale*, *Jasione laevis*, *Potentilla erecta*, *Carex pilulifera*. N'importe laquelle de ces herbacées peut dominer ou co-dominer des faciès distinctifs ; *Calamagrostis epigejos* ou *Carex arenaria* peuvent aussi envahir et dominer certaines formations.

E1.8 Pelouses fermées, sèches, acides et neutres méditerranéennes



Pelouses pérennes sur sols acides de la zone supraméditerranéenne, dominées notamment par *Festuca elegans* ou *Nardus stricta*. Pelouses siliceuses méditerranéennes riches en plantes annuelles, installées sur des sols siliceux graveleux, sableux ou limoneux, généralement superficiels, ne se désagrègent pas pendant la saison sèche.

E1.9 Pelouses ouvertes, sèches, acides et neutres non-méditerranéennes, y compris les formations dunaires continentales



Pelouses ouvertes, souvent thérophytiques, des zones némorale, boréonémorale et subméditerranéenne, installées sur des sols bruts non calcaires, notamment sur des sables fixés et des dunes continentales.

E1.A Pelouses sèches, ouvertes, acides et neutres méditerranéennes



Terrains vagues sablonneux avec des thérophytes verneaux, pas nécessairement des graminées, de la région méditerranéenne. Pâturages et prairies ouvertes pérennes sur sols siliceux, habituellement squelettiques, de la zone supraméditerranéenne.

E1.B Pelouses des sols métallifères



Pelouses sèches, rases, souvent riches en lichens et en mousses, colonisant les sols d'Europe occidentale et centrale à haute teneur en métaux lourds comme le zinc et le plomb.


Elles comprennent des espèces, des écotypes ou des populations spécialement adaptées à ces sols, principalement apparentées ou dérivées d'espèces par ailleurs montagnardes, boréomontagnardes ou steppiques. Les pelouses des sols métallifères d'affinités nettement alpines, bien qu'elles s'étendent sur des altitudes allant de l'étage montagnard et des stations planitiaires déalpines aux étages subalpin et alpin, sont comprises. Végétation de l'alliance *Violetalia calaminariae*.

E1.C Habitats méditerranéens secs à végétation herbacée non-vernale inappétente



Terrains secs avec une couverture arbustive inférieure à 10% et une forte composante de plantes non-vernales inappétentes, dont des géophytes (*Asphodelus*, *Urginea*), des Chardons (*Carthamus*, *Carlina*, *Centaurea*, *Onopordum*), et des *Ferula* et des *Phlomis*.

Ces habitats sont particulièrement caractéristiques des secteurs les plus secs du bassin méditerranéen. Ils sont habituellement le résultat du surpâturage de la garrigue, qui élimine les arbustes.



E1.D Pelouses xériques non exploitées



© G. Gayet (UMS PatriNat)

Pelouses xériques non fauchées ou pâturées actuellement.

E1.E Pelouses xériques piétinées à espèces annuelles



© G. Gayet (UMS PatriNat)

Espèces annuelles basses sur sites piétinés secs et chauds, par exemple la communauté du *Matricario matricarioidis-Polygonion arenastri*, rencontrée en Hongrie et en Serbie avec *Coronopus squamatus*, *Cynodon dactylon*, *Eragrostis minor*, *Herniaria glabra*, *Herniaria hirsuta*, *Juncus tenuis*, *Lepidium ruderales*, *Lolium perenne*, *Matricaria discoidea*, *Plantago lanceolata*,

Plantago major, *Poa annua* agg. et *Polygonum arenastrum*.

E2 PRAIRIES MÉSIQUES

Pâturages et prairies de fauche mésotrophes et eutrophes, planitiales et montagnards, des zones boréale, némorale, méditerranéenne et des zones humides chaudes et tempérées.

Elles sont en règle générale plus fertiles que les pelouses sèches (E1) et comprennent les terrains de sport et les pâturages améliorés ou réensemencés.

E2.1 Pâturages permanents mésotrophes et prairies de post-pâturage

Pâturages mésotrophes régulièrement pâturés d'Europe, fertilisés et sur sols bien drainés, avec *Lolium perenne*, *Cynosurus cristatus*, *Poa* spp., *Festuca* spp., *Trifolium repens*, *Leontodon autumnalis*, *Bellis perennis*, *Ranunculus repens*, *Ranunculus acris*, *Cardamine pratensis*, *Deschampsia cespitosa*.



© G. Gayet (UMS PatriNat)

Ils sont surtout caractéristiques des zones némorale et boréonémorale d'Europe, mais ils s'étendent jusqu'à la Cordillère centrale, aux Apennins et à la zone supraméditerranéenne de la péninsule balkanique et de la Grèce.

E2.2 Prairies de fauche de basse et moyenne altitudes



© G. Gayet (UMS PatriNat)

Prairies de fauche mésotrophes des basses altitudes d'Europe, fertilisées et bien drainées, avec *Arrhenatherum elatius*, *Trisetum flavescens*, *Anthriscus sylvestris*, *Heracleum sphondylium*, *Daucus carota*, *Crepis biennis*, *Knautia arvensis*, *Leucanthemum vulgare*, *Pimpinella major*, *Trifolium dubium*, *Geranium pratense*.


Elles sont surtout caractéristiques des zones némorale et boréonémorale d'Europe, mais s'étendent jusqu'à la Cordillère centrale, aux Apennins et à la zone supraméditerranéenne de la péninsule balkanique et de la Grèce.

E2.3 Prairies de fauche montagnardes



© L. Maciejewski (UMS PatriNat)

Prairies de fauche mésotrophes à eutrophes, souvent riches en espèces, des étages montagnard et subalpin des plus hautes montagnes des zones némorale et boréale méridionale.



E2.6 Prairies améliorées, réensemencées et fortement fertilisées, y compris les terrains de sport et les pelouses ornementales



Terrains occupés par des prairies permanentes ayant reçu un fort apport d'engrais ou réensemencés, parfois traités par des herbicides sélectifs, avec une faune et une flore très appauvries, utilisés pour le pâturage, la protection et la stabilisation des sols, l'aménagement paysager ou à des fins récréatives.

E2.7 Prairies mésiques non gérées



Prairies mésiques qui ne sont pas fauchées ou utilisées pour le pâturage. Ne comprend pas les pâtures abandonnées (E2.13).

E2.8 Pelouses mésophiles piétinées à espèces annuelles



Formations végétales basses à annuelles sur des emplacements mésophiles piétinés, par exemple les communautés du *Saginion procumbentis* avec *Sagina procumbens*, *Sagina apetala*, *Spergularia rubra*, *Juncus bufonius*, *Poa supina*, *Veronica serpyllifolia*.

Dans les zones montagnardes ou submontagnardes la végétation peut appartenir à l'*Alchemillo-Poion supinae*.

E3 PRAIRIES HUMIDES ET PRAIRIES HUMIDES SAISONNIÈRES

Prairies humides et communautés de grandes herbacées non améliorées ou légèrement améliorées des zones boréale, némorale, humide chaude et tempérée, steppique et méditerranéenne.

E3.1 Prairies humides hautes méditerranéennes

Prairies humides méditerranéennes de grands Joncs et graminées avec *Scirpus holoschoenus* (*Holoschoenus vulgaris*), *Agrostis stolonifera*, *Agrostis reuteri*, *Calamagrostis epigejos*, *Galium debile*, *Molinia caerulea*, *Briza minor*, *Melica cupanii*, *Cyperus longus*, *Linum tenue*, *Trifolium resupinatum*, *Schoenus nigricans*, *Peucedanum hispanicum*, *Carex mairii*, *Juncus maritimus*, *Juncus acutus*, *Asteriscus aquaticus*, *Hypericum tomentosum*, *Hypericum tetrapterum*, *Inula viscosa*, *Oenanthe pimpinelloides*, *Oenanthe lachenalii*, *Eupatorium cannabinum*, *Prunella vulgaris*, *Pulicaria dysenterica*, *Tetragonolobus maritimus*, *Orchis laxiflora*, *Dactylorhiza elata*, *Succisa pratensis*, *Sonchus maritimus* ssp. *aquatilis*, *Silaum silaus*, *Sanguisorba officinalis*, *Serratula tinctoria*, *Genista tinctoria*, *Cirsium monspessulanum*, *Cirsium pyrenaicum*, *Senecio doria*, *Dorycnium rectum*, *Erica terminalis*, *Euphorbia pubescens*, *Lysimachia ephemerum*.

Elles sont répandues dans l'ensemble du bassin méditerranéen, s'étendant le long des côtes de la mer Noire, en particulier dans des systèmes dunaires, au nord jusqu'à la Dobrogea et au delta du Danube, et dans des vallées de la péninsule balkanique, au nord jusqu'au Banat.


E3.2 Prairies méditerranéennes humides rases



© M. Kleszczewski (CEN LR)

Prairies très rases des marnes ou des sols imperméables compacts, humides pendant une grande partie de l'année, et desséchées en été, caractéristiques du bassin méditerranéen, avec des irradiations au nord jusqu'à la zone illyrienne de la péninsule balkanique nord-occidentale, avec *Deschampsia media*, *Centaureum pulchellum*, *Lotus tenuis*, *Trifolium lappaceum*, *Prunella hyssopifolia*,

Plantagomaritima ssp. *serpentina*, *Centaurea timbali*.



E3.4 Prairies eutrophes et mésotrophes humides ou mouilleuses



Prairies humides eutrophes et mésotrophes et prairies inondées des zones boréale et némorale, dominées par des graminées *Poaceae*, des Joncs *Juncus* spp. ou le Scirpe des bois *Scirpus sylvaticus*.

E3.5 Prairies oligotrophes humides ou mouilleuses



Prairies sur sols humides, pauvres en nutriments, souvent tourbeux, des zones boréale, némorale et steppique.

Cette unité comprend les prairies drues acidoclines dominées par *Molinia caerulea* et les prairies humides plus rases, apparentées à des landes, avec *Juncus squarrosus*, *Nardus stricta* et *Scirpus cespitosus*.

E4 PELOUSES ALPINES ET SUBALPINES

Formations primaires et secondaires, dominées par des graminées ou des Laïches, des étages alpin et subalpin des montagnes boréales, némorales, méditerranéennes, chaudes-tempérées humides et anatoliennes.

E4.1 Combes à neige avec végétation



Végétation des aires où se conserve tardivement une couche de neige.

Les mousses, les hépatiques, les macrolichens, les graminoides, les fougères et de petites herbacées peuvent être dominants. Les combes à neige sont bien développées dans les montagnes boréales et arctiques et dans les plaines subarctiques ; elles sont bien repré-

sentées, quoique sur des étendues bien moindres, au-dessus de la limite des arbres dans les Alpes, les Pyrénées, les Carpates et le Caucase. Elles sont présentes très localement dans les montagnes péoniennes, la Sierra Nevada, la Cordillère centrale, les Monts Sibyllins, les Abruzzes, les Highlands d'Écosse et les Sudètes.

E4.2 Sommets, corniches et pentes exposées des montagnes, dominés par des mousses et des lichens



Inclut les champs de fjell dans lesquels les mousses et les lichens sont dominants, souvent avec un couvert ras de *Carex bigelowii*.

Les champs de fjell sont mieux développés dans les montagnes boréales et arctiques et dans les plaines subarctiques.

E4.3 Pelouses alpines et subalpines acidiphiles



Pelouses alpines et subalpines développées sur des roches cristallines et d'autres substrats dépourvus de calcaire ou sur des sols décalcifiés des montagnes.


Dans les montagnes boréales, *Carex bigelowii* et *Juncus trifidus* dominent souvent. Les pelouses alpines acidophiles d'Europe centrale sont plus mélangées et comprennent *Armeria*

alpina, *Armeria alliacea* (*Armeria montana*), *Euphrasia minima*, *Gentiana alpina*, *Geum montanum*, *Juncus trifidus*, *Lychnis alpina*, *Pedicularis pyrenaica*, *Phyteuma hemisphaericum*, *Pulsatilla alpina* ssp. *sulphurea*, *Ranunculus pyrenaicus*, *Sempervivum montanum*, *Botrychium lunaria*.

E4.4 Pelouses alpines et subalpines calcicoles

Pelouses alpines et subalpines des sols riches en bases des hautes montagnes des zones néorale, subméditerranéenne et supraméditerranéenne.

Les espèces caractéristiques des Alpes comprennent *Dryas octopetala*, *Gentiana nivalis*, *Gentiana campestris*, *Alchemilla hoppeana*, *Alchemilla conjuncta*, *Alchemilla flabellata*, *Anthyllis vulneraria*, *Astragalus alpinus*, *Aster alpinus*, *Draba aizoides*, *Globularia nudicaulis*, *Helianthemum nummularium* ssp. *grandiflorum*, *Helianthemum oelandicum* ssp.



alpestre, *Pulsatilla alpina* ssp. *alpina*, *Phyteuma orbiculare*, *Astrantia major* et *Polygala alpestris*.

E4.5 Prairies alpines et subalpines fertilisées



Pâturages fertilisés des étages subalpin et alpin inférieur des montagnes.

Les prairies de fauche fertilisées sont répertoriées sous E2.3.

E5 OURLETS, CLAIRIÈRES FORESTIÈRES ET PEUPELEMENTS DE GRANDES HERBACÉES NON GRAMINOÏDES

Peuplements de grandes herbacées ou fougères, apparaissant sur des terrains en déprise urbaine ou agricole, près des cours d'eau, à la lisière des boisements ou envahissant les pâturages. Peuplements d'herbacées plus petites formant une zone distincte (ourlet) à la lisière des boisements.

E5.1 Végétations herbacées anthropiques



Peuplements herbacés se développant sur des terrains en déprise urbaine ou agricole, sur des terrains qui ont été repris sur les réseaux des transports ou sur des terrains qui étaient utilisés comme décharge.

E5.2 Ourlets forestiers thermophiles



© G. Gayet (UMS PatrimNat)

Végétations des lisières forestières (ourlets) des zones némorale, boréonémorale et subméditerranéenne, composées d'herbacées et d'arbustes pérennes thermophiles, résistant à la sécheresse, constituant une ceinture entre les pelouses sèches ou mésophiles et le manteau forestier arbustif, du côté exposé au soleil, où l'apport en nutriments est

limité, ou, parfois, représentant le stade pionnier de la colonisation forestière des pelouses.

E5.3 Formations à *Pteridium aquilinum*



© G. Gayet (UMS PatrimNat)

Communautés atlantiques, subatlantiques, subméditerranéennes et macaronésiennes dominées par la grande fougère *Pteridium aquilinum*, étendues et souvent fermées.

E5.4 Lisières et prairies humides ou mouilleuses à grandes herbacées et à fougères



© G. Gayet (UMS PatrimNat)

Végétation de grandes herbacées et de fougères des zones boréale et némorale, comprenant les groupements de grandes herbacées des collines et des montagnes au-dessous de l'étage montagnard.

Les grandes herbacées sont souvent dominantes le long des cours d'eau, au niveau des pelouses humides et dans les lisières ombragées des bois.



E5.5 Formations subalpines humides ou mouilleuses à grandes herbacées et à fougères



Formations luxuriantes à grandes herbes des sols profonds et humides des étages montagnard à alpin, mais principalement subalpin, des hautes montagnes, avec *Cicerbita alpina*, *Cicerbita alpina plumieri*, *Cirsium helenioides*, *Cirsium spinosissimum*, *Cirsium flavispina*, *Geranium sylvaticum*, *Polygonatum verticillatum*, *Ranunculus platanifolius*, *Aconitum vulparia*, *Aconitum napellus*, *Aconitum nevadense*, *Adenostyles alliariae*, *Senecio elodes*, *Veratrum album*, *Trollius europaeus*, *Peucedanum ostruthium*, *Doronicum austriacum*, *Pedicularis foliosa*, *Eryngium alpinum*, *Leuzea rhapontica* (*Centaurea rhapontica*), *Valeriana pyrenaica*, *Tozzia alpina*.

E6 STEPPES SALÉES CONTINENTALES

Terrains salés composés d'espèces de graminées et d'herbacées halo-tolérantes dominantes.

Les broussailles salées ne sont pas comprises dans cette unité et sont listées sous F6.8 Fourrés xérohalophiles.

E6.1 Steppes salées intérieures méditerranéennes



Terrains salés à végétation des régions côtières méditerranéennes et des bords des bassins salés semi-arides dépourvus de drainage vers la mer, souvent dominés par des espèces pérennes en rosettes du genre *Limonium* ou par le Sparte *Lygeum spartum*.

Les sols sont temporairement imprégnés (mais pas inondés) d'eau salée et soumis à une dessiccation estivale extrême, avec formation d'efflorescences salées.

E7 PRAIRIES PEU BOISÉES

Prairies avec une strate supérieure boisée qui représente normalement moins de 10% de la couverture.

E7.1 Parcs boisés atlantiques



© E. Simak

Surfaces étendues des régions atlantiques de l'Europe némorale occupées par des herbages parsemés d'arbres épars, caractéristiques des îles Britanniques, où elles sont habituellement closes et utilisées pour le pâturage du bétail ou de cervidés.

E7.2 Parcs boisés subcontinentaux



© F.G. Grandin (MNHN Paris)

Prairies ponctuées d'arbres plantés très espacés, de l'est de la zone atlantique de l'Europe némorale.

E7.3 Dehesa



© Drolis réservés

Paysage caractéristique du quadrant sud-ouest de la péninsule Ibérique, où les cultures, les herbages ou les fruticées méditerranéens, en juxtaposition ou en rotation, sont ombragés par une canopée assez fermée à très ouverte de Chênes indigènes *Quercus suber*, *Quercus rotundifolia*, *Quercus pyrenaica*, *Quercus faginea*.

C'est un habitat important de rapaces, dont l'Aigle ibérique endémique menacé *Aquila adalberti*, de la Grue *Grus grus*, de grands insectes et de leurs prédateurs et du Lynx ibérique menacé *Lynx pardinus*.



F Landes, fourrés et toundras

Terres non côtières sèches ou inondées seulement de façon saisonnière (la nappe phréatique étant au niveau du sol ou au-dessus de celui-ci pendant moins de la moitié de l'année) avec un couvert végétal dépassant 30%.

La toundra est caractérisée par la présence de pergélisol. La végétation des landes et des fourrés est dominée par des buissons ou des formes buissonnantes naines d'espèces ne dépassant pas 5 m de haut. Sont inclus les vergers, les vignobles, les haies (qui peuvent comporter occasionnellement de grands arbres). Sont également inclus des peuplements d'arbres nains (*krummholz*), de moins de 3 m, dépendant de certaines conditions climatiques, notamment de conditions extrêmes dans la région alpine. Les saussaies marécageuses et les fourrés marécageux à *Frangula* sont aussi compris. Les taillis (G5.7) et les bois marécageux d'*Alnus* et de *Populus* (G1.4) sont exclus.

F2 FOURRÉS ARCTIQUES, ALPINS ET SUBALPINS

Fourrés apparaissant au nord ou au-dessus de la limite climatique arborée, mais en dehors de la zone de pergélisol. Fourrés apparaissant près mais en-dessous de la zone climatique arborée, où les arbres sont absents soit à cause d'une présence tardive de neige soit à cause du vent ou d'un broutage répété.

F2.1 Fourrés subarctiques et alpins à Saules nains



Fourrés à *Salix* composés d'espèces dépassant rarement 1,5 m de haut.

Les saulaies naines sont bien développées dans les montagnes boréales et arctiques et dans les plaines subarctiques. Dans les montagnes des zones némorales et les zones chaudes et tempérées, les stations de Saules nains, moins étendues, sont caractéristiques des combes

de neige tardives. Elles sont présentes dans les Alpes, les Pyrénées, les Carpates et le Caucase, et, très localement, au sud dans les montagnes Péoniennes, la Sierra Nevada, la cordillère Centrale, les Monts Sibyllins et les Abruzzes. Elles apparaissent localement dans les Highlands d'Écosse et dans les Sudètes.

F2.2 Landes et fourrés sempervirents alpins et subalpins



© F. Benseititi (UMS Patrim)

Formations d'arbrisseaux bas, nains ou prostrés des étages alpin et subalpin, dominées par des espèces éricacées, par *Dryas octopetala*, par des genévriers nains, par des Genêts ou par des Genêts des teinturiers ; landes à *Dryas* des îles Britanniques.

F2.3 Fourrés subalpins caducifoliés



© S. Abduhik (CBM Alpin)

Fourrés subalpins d'*Alnus*, *Betula*, *Salix* et de Rosacées (*Amelanchier*, *Potentilla*, *Rubus*, *Sorbus*), de moins de 5 m de haut, souvent accompagnés d'herbes hautes qui, en l'absence de fourrés, seraient classées en E5.5.

Les fourrés à *Salix* nains (F2.1) sont exclus (ils sont composés d'espèces ne dépassant que rarement 1,5 m de haut), ainsi que les fourrés

sur sols gorgés d'eau (F9.2).

F2.4 Fourrés de conifères proches de la limite des arbres



© S. Abduhik (CBM Alpin)

Fourrés de conifères nains (krummholz), souvent à couverture de la canopée incomplète, proches de la limite de répartition des arbres.

A la limite arctique de répartition des arbres, les arbres appartiennent à des espèces pouvant atteindre une hauteur importante dans des conditions favorables. Cependant, *Pinus mugo* d'Europe centrale et méridionale

est souvent génétiquement fixé comme un arbuste. Les peuplements forestiers de conifères de plus de 3 mètres de haut sont exclus de cette unité (G3).



F3 FOURRÉS TEMPÉRÉS ET MÉDITERRANÉO-MONTAGNARDS

Communautés arbustives à affinités némorales.

Elles comprennent des fourrés caducifoliés et sempervirents de la zone némorale, et des fourrés caducifoliés des zones sub- et supra-méditerranéennes. Les landes à dominante d'Éricacées (F4) sont exclues de cette unité, ainsi que les maquis (F5), garrigues (F6) et phryganes (F7) typiquement méditerranéens.

F3.1 Fourrés tempérés



© G. Gayet (UMS PatrimNat)

Corylus avellana, *Cytisus scoparius*, *Juniperus communis*, *Prunus spinosa*, *Rubus fruticosus* et *Ulex europaeus*.

Fourrés de succession et plagioclimaciques, principalement caducifoliés, d'affinités atlantiques, subatlantiques ou subcontinentales, caractéristiques de la zone némorale, mais colonisant aussi des stations fraîches, humides ou perturbées de la zone des forêts sempervirentes méditerranéennes.

Ils comprennent des fourrés de

F3.2 Fourrés caducifoliés subméditerranéens



© O. Aragnon (CBN Méditerranéen de Porquerolles)

Fourrés de succession et plagioclimaciques, pour la plupart caducifoliés, des zones sub- et supra-méditerranéenne, mais colonisant aussi des stations fraîches, humides ou perturbées de la zone des forêts sempervirentes méditerranéennes.

Quelques buissons non feuillus, par exemple *Cytisus purgans* et *Genista aethnensis*, sont compris dans cette unité.

F4 LANDES ARBUSTIVES TEMPÉRÉES

Communautés arbustives d'affinités némorales, où les *Ericaceae* sont dominantes ou au moins prééminentes.

Ces landes se développent le mieux sur sols acides dans la zone atlantique et aussi en Europe subatlantique.

F4.1 Landes humides



Landes humides ou « mouilleuses » des domaines atlantique et subatlantique dominées par des arbustes éricoïdes.

Elles sont développées sur des sols tourbeux ou paratourbeux, gorgés d'eau pendant au moins une partie de l'année, et parfois temporairement inondées, et le plus souvent humides même en été.

F4.2 Landes sèches



Landes sur sols siliceux, podzoliques, rarement ou jamais gorgés d'eau, des plaines et des basses montagnes de l'Europe occidentale et centrale sous climats humides atlantiques ou subatlantiques.

F5 MAQUIS, MATORRALS ARBORESCENTS ET FOURRÉS THERMO-MÉDITERRANÉENS


Végétation arbustive sempervirente sclérophylle ou lauriphylle, à canopée fermée ou quasi-fermée, avec près de 100% de couvert arbustif, comprenant quelques espèces annuelles et quelques géophytes vernaux.

Les arbres sont presque toujours présents, certains d'entre eux sous des formes arbustives. Les fourrés, parfois hauts, d'*Arbutus*, *Cistus*, *Cytisus*, *Erica*, *Genista*, *Lavandula*, *Myrtus*, *Phillyrea*, *Pistacia*, *Quercus* et *Spartium* sont caractéristiques. Cette unité comprend le pseudo-maquis, où dominent les fourrés mixtes sempervirents et caducifoliés.

F5.1 Matorrals arborescents

Végétation sempervirente de succession et plagioclimacique, sclérophylle ou lauriphylle, à affinités méditerranéennes ou chaudes-tempérées humides, ayant un couvert arborescent plus ou moins dense, discontinu ou bas et une strate arbustive généralement dense, fortement sempervirente.

Les matorrals arborescents sont le plus souvent des stades de dégradation ou de reconstitution de forêts sempervirentes latifoliées (G2), ou des stades intermédiaires entre



ces dernières et le maquis (F5.2). Certains sont des stades de substitution de forêts thermophiles sempervirentes (G1.7) ou de forêts de conifères (G3.7).

F5.2 Maquis



Végétation arbustive sclérophylle ou lauriphylle, avec une canopée plus ou moins fermée, comprenant un petit nombre d'espèces annuelles, quelques géophytes et souvent des arbres épars, dont certains sous des formes arbustives.

À la différence des matorrals arborescents, le maquis est dominé de façon caractéristique par des espèces qui n'ont pas la possibilité de devenir des arbres hauts. Dans les maquis hauts, il peut s'agir d'espèces du genre *Arbutus*, d'*Erica arborea*, d'*Erica scoparia*, de *Juniperus oxycedrus*, ou d'espèces du genre *Phillyrea*. Dans les maquis bas, les genres *Cistus*, *Erica*, *Genista*, *Lavandula* peuvent dominer.

F5.3 Pseudo-maquis

Fourrés mixtes d'arbustes sclérophylles, sempervirents et caducifoliés, de la périphérie de l'aire de distribution des fourrés méditerranéens sclérophylles.

Ils comprennent notamment des formations arbustives de la péninsule des Balkans et de la péninsule Italienne intermédiaires entre le maquis méditerranéen et le schibljak (fourrés caducifoliés du sud-est de la sub-Méditerranée), résultant de la dégradation de boisements thermophiles caducifoliés (G1.7), avec un mélange de broussailles sempervirentes et caducifoliées, notamment *Quercus coccifera*, *Juniperus oxycedrus*, *Quercus trojana*, *Carpinus orientalis*, *Ostrya carpinifolia*, *Pistacia terebinthus*, *Buxus sempervirens*, *Berberis cretica*, *Paliurus spina-christi*, *Pyrus spinosa*, *Rosa* spp. Des formations ibériques similaires avec les espèces *Amelanchier ovalis*, *Prunus lusitanica*, *Ilex aquifolium* sont aussi comprises dans cette unité. Ainsi que des formations de France et d'Italie avec *Quercus pubescens* et *Quercus ilex*, des formations d'Asie mineure méditerranéenne et du Levant dominées par des espèces arbustives caducifoliées et sempervirentes ou de petits arbres, notamment *Quercus coccifera* (*Quercus calliprinos*) et *Pistacia palaestina*.

F5.4 Fourrés à *Spartium junceum*



Fourrés et broussailles à Genêt d'Espagne, *Spartium junceum*, répandus dans les régions méditerranéennes et subméditerranéennes d'Europe occidentale.

F5.5 Fourrés thermoméditerranéens



Formations arbustives caractéristiques de la zone thermoméditerranéenne. Sont comprises ici les formations, pour la plupart indifférentes à la nature siliceuse ou calcaire du substrat, qui atteignent leur plus grande étendue ou leur développement optimal dans la zone thermoméditerranéenne, avec une abondance caractéristique de *Pistacia lentiscus*, *Myrtus communis*, *Phillyrea*

spp., *Erica manipuliflora*, *Styrax officinalis*, *Genista fasselata*, *Euphorbia dendroides*, *Calicotome villosa* et *Sarcopoterium spinosum*.

Les nombreuses formations thermophiles endémiques du sud de la péninsule Ibérique, très caractéristiques, pour la plupart thermo-méditerranéennes mais parfois mésoméditerranéennes, sont aussi comprises. Par leur grande diversité locale, elles représentent l'homologue occidental des phryganes de l'unité F7, situées pour la plupart dans la région méditerranéenne orientale. Leur aspect est parfois similaire.

F6 GARRIGUES

Végétation arbustive sempervirente, sclérophylle ou lauriphyllé, avec une canopée ouverte et un peu de sol dénudé, comprenant généralement un grand nombre d'espèces annuelles d'hiver et de géophytes vernaux.

Des buissons bas des genres *Cistus*, *Lavandula*, *Rosmarinus* et *Stoechas* sont habituellement présents et il peut y avoir quelques arbustes plus grands et des arbres épars. La garrigue se trouve principalement dans les régions méditerranéenne, macaronésienne et pontique, où elle est généralement issue de la dégradation ou de la reconstitution de forêts latifoliées sempervirentes (G2), mais elle s'étend à des zones de forêts caducifoliées dans les zones supra- et subméditerranéennes, et à l'intérieur de zones steppiques en Anatolie. Cette unité comprend des fourrés à végétation principalement herbacée et une composante importante de monocotylédones non-vernales inappétentes (*Asphodelus*, *Urginea*) et de chardons, à condition que le couvert arbustif dépasse 10%.



F6.1 Garrigues occidentales



Formations arbustives, souvent basses, établies sur des sols principalement calcaires de la zone mésoméditerranéenne de la péninsule Ibérique, de France, d'Italie et des grandes îles de l'ouest de la Méditerranée, notamment les Baléares, la Corse, la Sardaigne, la Sicile et Malte. Sont incluses ici les formations se développant le mieux dans la zone mésoméditerranéenne, même si elles s'étendent souvent jusqu'aux étages thermo- ou supraméditerranéens.

Formations arbustives, souvent basses, établies sur des sols principalement calcaires de la zone mésoméditerranéenne de la péninsule Ibérique, de France, d'Italie et des grandes îles de l'ouest de la Méditerranée, notamment les Baléares, la Corse, la Sardaigne, la Sicile et Malte. Sont incluses ici les formations se développant le mieux dans la zone mésoméditerranéenne, même si elles s'étendent souvent jusqu'aux étages thermo- ou supraméditerranéens.

F6.6 Garrigues supraméditerranéennes



Formations arbustives basses, ayant des affinités méditerranéennes prononcées, formant un stade de dégradation des forêts thermophiles caducifoliées (G1.7) ou parfois des forêts sempervirentes de *Quercus* (G2.1) à l'étage supraméditerranéen de la région méditerranéenne.

Cette unité comprend uniquement les formations qui sont caractéristiques de l'étage supraméditerranéen. Les formations étroitement apparentées aux communautés mésoméditerranéennes, notamment celles de l'étage supraméditerranéen inférieur, sont rattachées aux unités F6.1, F6.2, F6.3 ou F6.4.

Formations arbustives basses, ayant des affinités méditerranéennes prononcées, formant un stade de dégradation des forêts thermophiles caducifoliées (G1.7) ou parfois des forêts sempervirentes de *Quercus* (G2.1) à l'étage supraméditerranéen de la région méditerranéenne.

Cette unité comprend uniquement les formations qui

F6.8 Fourrés xérohalophiles



Formations arbustives halotolérantes des sols secs dans les secteurs à faibles précipitations de la zone méditerranéenne.

On les trouve en particulier, dans la péninsule Ibérique, en Sicile et dans les îles macaronésiennes.

F7 LANDES ÉPINEUSES MÉDITERRANÉENNES (PHRYGANES, LANDES-HÉRISSON ET VÉGÉTATION APPARENTÉE DES FALAISES LITTORALES)

Fourrés dominés par des buissons épineux bas, répandus dans les régions méditerranéennes et anatoliennes à climat estival sec, présents du niveau de la mer jusqu'à des altitudes élevées dans des montagnes sèches.

F7.1 Landes épineuses ouest-méditerranéennes



Fourrés épineux, principalement sur falaises littorales, de la région ouest-méditerranéenne.

F7.2 Landes épineuses centro-méditerranéennes

Fourrés épineux, principalement littoraux, du centre de la région méditerranéenne.


F7.4 Landes-hérissou



Landes primaires en coussinets des hautes montagnes sèches de la région méditerranéenne et d'Anatolie, constituées de buissons bas, souvent épineux, en forme de coussin, comprenant notamment des représentants des genres *Acantholimon*, *Astragalus*, *Erinacea*, *Vella*, *Bupleurum*, *Ptilotrichum*, *Genista*, *Echinopartum*, *Anthyllis*, et diverses composées et labiées. Landes secondaires en coussinets, zoogéniques, des mêmes régions, soit des extensions des formations de haute altitude à des altitudes inférieures, dominées par les mêmes espèces, soit des formations plus spécifiquement montagnardes ou steppiques, souvent dominées par *Genista* spp. dans la région méditerranéenne. Les landes en coussinets des plaines thermo-méditerranéennes sont exclues (F7.1, F7.2 et F7.3).

F9 FOURRÉS RIPICOLES ET DES BAS-MARAIS

Végétation ligneuse de moins de 5 m de hauteur dominant les bords de rivières, les bords de lacs, les bas-marais et les plaines inondables marécageuses.



F9.1 Fourrés ripicoles



© G. Gayet (UMS PatrimNat)

Fourrés de saules à larges feuilles, par exemple *Salix aurita*, *Salix cinerea*, *Salix pentandra*, des bords des cours d'eau. Fourrés d'*Alnus* spp. et de Saules à feuilles étroites, par exemple *Salix elaeagnos*, quand ils ont moins de 5 m. Fourrés ripicoles d'*Hippophae rhamnoides* et *Myricaria germanica*. Les formations riveraines dominées par des Saules à feuilles étroites

plus hauts *Salix alba*, *Salix purpurea*, *Salix viminalis* (G1.1) sont exclues.

F9.2 Saussaies marécageuses et fourrés des bas-marais à *Salix*



© G. Gayet (UMS PatrimNat)

Boisements bas et fourrés colonisant les bas-marais, les plaines inondables marécageuses et les rives des lacs et des étangs, dominées par des Saules buissonnants petits ou moyens, généralement *Salix aurita*, *Salix cinerea*, *Salix atrocinerea*, *Salix pentandra*, seuls ou associés à *Frangula alnus*, *Rhamnus catharticus*, *Alnus glutinosa* ou *Betula pubescens*, l'un d'entre eux

pouvant dominer la canopée supérieure.

Dans les régions boréales et les plateaux froids sub-boréaux, des arbustes de petite taille sont parfois dominants, par exemple des Saules nains (*Salix* spp.) associés à *Betula humilis* ou *Betula nana*. Les fourrés lacustres boréaux et subalpins sur des sols bien drainés sont exclus de cette unité (F2).

F9.3 Galeries et fourrés riverains méridionaux



© G. Gayet (UMS PatrimNat)

Galeries, fourrés de *Tamaris*, de Lauriers roses et de Gattiliers et autres formations ligneuses basses similaires des zones humides et des cours d'eau permanents ou temporaires de l'étage thermoméditerranéen et du sud-ouest de la péninsule Ibérique.

FA HAIES

Végétations ligneuses, formant des bandes à l'intérieur d'une matrice de terrains herbeux ou cultivés ou le long des routes, remplissant généralement des fonctions de contrôle du bétail, de partition et d'abri.

Les haies diffèrent des alignements d'arbres (G5.1) car elles sont composées d'espèces arbustives. Si elles sont composées d'espèces arborescentes elles sont régulièrement taillées à une hauteur inférieure à 5 m.

FA.1 Haies d'espèces non indigènes



Haies plantées avec des espèces non locales.

Elles peuvent être composées d'espèces exotiques comme *Ligustrum ovalifolium* ou d'espèces européennes se trouvant en dehors de leur aire de répartition.

FA.2 Haies d'espèces indigènes fortement gérées

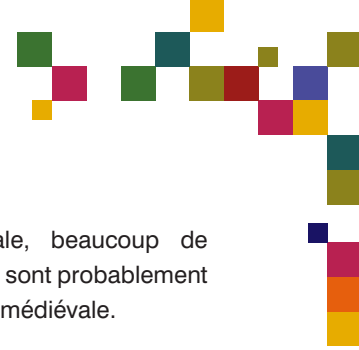


Haies régulièrement entretenues et composées d'espèces indigènes qui ont été plantées comme une haie.

FA.3 Haies d'espèces indigènes riches en espèces

Haies composées principalement d'espèces locales avec en moyenne au moins cinq espèces ligneuses indigènes sur 25 m de long.

Les arbrisseaux comme *Rubus fruticosus* ou les espèces grimpantes comme *Clematis vitalba* ou *Hedera helix* n'entrent pas dans la composition de ces haies. En Europe



© G. Gayer (UMS PatrimNat)

occidentale, beaucoup de ces haies sont probablement d'origine médiévale.

FA.4 Haies d'espèces indigènes pauvres en espèces



© G. Gayer (UMS PatrimNat)

Haies composées essentiellement d'espèces indigènes, non entretenues de manière soutenue ou non plantées comme une haie de façon évidente.

Elles sont composées en moyenne de moins de cinq espèces ligneuses sur 25 m de long, sans compter les arbrisseaux comme *Rubus fruticosus* ou les espèces grimpantes comme *Clematis vitalba* ou *Hedera helix*.

FB PLANTATIONS D'ARBUSTES

Plantations d'arbres nains, d'arbustes, d'espaliers ou de plantes grimpantes ligneuses pérennes, cultivés principalement pour leurs fruits ou leurs fleurs, soit dans le but d'établir un couvert permanent de plantes ligneuses lorsqu'elles arrivent à maturité, soit pour la production de bois ou d'arbrisseaux avec un régime de récolte régulière de toute la plante.

FB.1 Plantations d'arbustes pour la récolte de la plante entière



© G. Gayer (UMS PatrimNat)

Comprend les arbustes de pépinières. Exclut les arbres de pépinières et les plantations d'arbres de Noël (G5.7).

FB.2 Plantations d'arbustes pour la récolte de feuilles et de branches



Comprend les plantations de Thé *Camellia sinensis* et celles d'Osier *Salix viminalis* cultivées pour la confection de paniers.

FB.3 Plantations d'arbustes à des fins ornementales ou pour les fruits, autres que les vignobles



Plantations d'arbres nains, arbustes, espaliers ou d'espèces grimpantes ligneuses pérennes, autres que les vignes, et cultivées pour la production de fruits ou de fleurs.

Cette unité inclut, entre autres, les buissons producteurs de baies du genre *Ribes* et *Rubus*.

FB.4 Vignobles



Plantations de Vignes *Vitis vinifera*.



G Boisements, forêts et autres habitats boisés

Boisements et étendues récemment déboisées ou incendiées où la végétation dominante est ou était constituée jusqu'à très récemment d'arbres avec une couverture de canopée d'au moins 10%.

Les arbres sont définis comme des plantes ligneuses, habituellement à tige unique, pouvant atteindre, une fois arrivés à maturité, 5 m de hauteur au moins, s'ils ne sont pas rabougris en raison de conditions climatiques ou édaphiques défavorables. Les alignements d'arbres, les taillis, les pépinières cultivées régulièrement, les plantations d'arbres, les vergers de fruits et noix, les bois marécageux d'*Alnus* et de *Populus* et les saussaies riveraines sont inclus.

Les fourrés de *Corylus avellana*, les fourrés marécageux de *Salix* et *Frangula*, les stations climatiquement limitées en arbres nains (krummholz) de moins de 3 m de hauteur, comme celles situées à la limite de répartition des arbres dans les zones arctiques ou alpines, sont exclues. Les prairies boisées et la dehesa avec une canopée n'atteignant pas 10 % sont exclues, elles sont classées dans les prairies peu boisées sous E7.

G1 FORÊTS DE FEUILLUS CADUCIFOLIÉS

Boisements, forêts et plantations dominés par des arbres non conifères feuillus en été et perdant leurs feuilles en hiver.

Cette unité inclut les forêts comportant aussi des espèces sempervirentes, pourvu que les caducifoliés dominent. Sont exclues les forêts mixtes (G4) où la proportion de conifères dépasse 25%.

G1.1 Forêts riveraines et forêts galeries, avec dominance d'*Alnus*, *Populus* ou *Salix*



© G. Gayet (UMS Patrimo)

Bois riverains des zones boréale, boréonémorale, némorale, subméditerranéenne et steppique. Composés d'une ou quelques espèces dominantes, notamment *Alnus*, *Betula*, *Populus* ou *Salix*.

Cette unité comprend les bois dominés par les Saules à petites feuilles *Salix alba*, *Salix elaeagnos*, *Salix purpurea*, *Salix viminalis* dans toutes les zones, même la méditerranéenne. Sont exclus les fourrés riverains de Saules à feuilles larges, ex. *Salix aurita*, *Salix cinerea*, *Salix pentandra* (F9.1).

G1.2 Forêts riveraines mixtes des plaines inondables et forêts galeries mixtes



Forêts riveraines mixtes, parfois à structure complexe et riches en espèces, des plaines inondables et des galeries forestières, le long des cours d'eau à débit lent ou rapide des zones néomoraux, boréonéomoraux, steppiques et subméditerranéennes. Galeries boisées avec *Acer*, *Fraxinus*, *Prunus* ou *Ulmus*, associés aux espèces mentionnées pour l'unité G1.1. Bois des plaines inondables caractérisés par un mélange d'essences des genres *Alnus*, *Fraxinus*, *Populus*, *Quercus*, *Ulmus*, *Salix*.

G1.3 Forêts riveraines méditerranéennes



Forêts alluviales et forêts galeries de la région méditerranéenne.


Une seule espèce, un petit nombre d'espèces, ou un grand nombre d'espèces différentes, dont *Fraxinus*, *Liquidambar*, *Platanus*, *Populus*, *Salix*, *Ulmus*, peuvent prédominer. Sont exclues les saulaies méditerranéennes (G1.1) et la végétation arbustive riveraine (F9.3).

G1.4 Forêts marécageuses de feuillus ne se trouvant pas sur tourbe acide



Boisements de feuillus marécageux ne se trouvant pas sur tourbe acide.

Cette unité comprend les bois marécageux d'*Alnus*, *Populus* et *Quercus*. Sont exclus les fourrés marécageux à *Salix*, avec des Saules arbustifs comme *Salix aurita*, *Salix cinerea*, *Salix pentandra* (F9.2).



G1.5 Forêts marécageuses de feuillus sur tourbe acide



© G. Gayet (UMS PatrimNet)

Forêts de feuillus développées sur tourbe acide humide, dominées par *Betula pubescens* ou rarement par *Alnus glutinosa*, parfois avec un mélange de conifères ou d'espèces de *Salix* arbustives.

Les espèces du genre *Sphagnum* sont généralement prédominantes dans la végétation au sol.

G1.6 Hêtraies



© G. Gayet (UMS PatrimNet)

Forêts dominées par *Fagus sylvatica* en Europe occidentale et centrale, et par *Fagus orientalis* et d'autres espèces du genre *Fagus* en Europe sud-orientale et dans la région pontique.

De nombreuses formations montagnardes sont des forêts mixtes de Hêtre et de Sapin ou de Hêtre, de Sapin et d'Épicéa, qui sont répertoriées sous G4.6.

G1.7 Forêts caducifoliées thermophiles



© G. Gayet (UMS PatrimNet)

Forêts ou bois des régions climatiques subméditerranéennes et de l'étage supraméditerranéen, ainsi que des zones steppiques et substeppiques de l'Eurasie occidentale, dominées par des espèces de *Quercus* caducifoliées ou semi-caducifoliées thermophiles ou par d'autres arbres des régions méridionales, tels que *Carpinus orientalis*, *Castanea sativa* ou *Ostrya carpinifolia*.

Les arbres caducifoliés thermophiles peuvent, dans certaines conditions microclimatiques ou édaphiques locales, remplacer les forêts de Chênes sempervirents dans des zones méso-méditerranéennes ou thermoméditerranéennes, et irradier localement vers le nord en Europe centrale et occidentale.

G1.8 Boisements acidophiles dominés par *Quercus*



© G. Gayet (UMS Peirinet)

Forêts de *Quercus robur* ou *Quercus petraea* sur sols acides, avec une strate herbacée constituée la plupart du temps des groupes écologiques de *Deschampsia flexuosa*, *Vaccinium myrtillus*, *Pteridium aquilinum*, *Lonicera periclymenum*, *Holcus mollis*, et de *Maianthemum bifolium*, *Convallaria majalis*, *Hieracium sabaudum*, *Hypericum pulchrum*, *Luzula pilosa*, et des mousses *Polytrichum formosum* et *Leucobryum glaucum*.

G1.9 Boisements non riverains à *Betula*, *Populus tremula* ou *Sorbus aucuparia*



© G. Gayet (UMS Peirinet)

Forêts ou bois dominés par *Betula*, *Populus tremula* ou *Sorbus aucuparia*.

Les bois marécageux (G1.4) et les bois riverains (G1.1) sont exclus de cette unité.

G1.A Boisements mésotrophes et eutrophes à *Quercus*, *Carpinus*, *Fraxinus*, *Acer*, *Tilia*, *Ulmus* et boisements associés



© G. Gayet (UMS Peirinet)

Bois, avec une canopée typiquement mélangée, sur sol riche ou modérément riche.

Cette unité comprend les bois dominés par *Acer*, *Carpinus*, *Fraxinus*, *Quercus* (surtout *Quercus petraea* et *Quercus robur*), *Tilia* et *Ulmus*. Sont exclus les boisements acides de *Quercus* (G1.8) et ceux ayant une forte représentation d'espèces méridionales

telles que *Fraxinus ornus* ou *Quercus pubescens* (G1.7).



G1.B Aulnaies non riveraines



Bois non riverains et non marécageux dominés par des espèces du genre *Alnus*.

G1.C Plantations forestières très artificielles de feuillus caducifoliés



Formations d'arbres caducifoliés plantés pour la production de bois, composées d'espèces exotiques, d'espèces indigènes hors de leur aire de répartition naturelle, ou d'espèces indigènes plantées dans des conditions artificielles évidentes, souvent en monoculture.

G1.D Vergers d'arbres fruitiers et d'arbres à noix



Peuplements d'arbres cultivés pour la production de fruits ou de fleurs, fournissant une couverture arborée permanente une fois arrivés à maturité. Les vergers anciens à culture extensive sont des habitats qui hébergent une faune et une flore riches.

G2 FORÊTS DE FEUILLUS SEMPERVIRENTS

Forêts tempérées dominées par des feuillus sempervirents sclérophylles ou lauriphyllés, ou par des Palmiers.

G2.1 Forêts de *Quercus* sempervirents méditerranéennes



Boisements où dominent les espèces arborescentes sempervirentes du genre *Quercus*, par ex. *Quercus alnifolia*, *Quercus coccifera*, *Quercus ilex*, *Quercus rotundifolia*, *Quercus suber*.

G2.2 Forêts eurasiennes sclérophylles continentales

Forêts mixtes sempervirentes lauriphyllés et lauriphyllés-xérophylles des zones humides chaudes et tempérées du continent eurasiatique et des îles de la plate-forme continentale, et d'enclaves humides à l'intérieur des zones méditerranéennes.

Les forêts lauriphyllés des archipels macaronésiens sont répertoriées séparément sous G2.3.

G2.4 Boisements à *Ceratonia siliqua* et *Olea europea*



Bois thermoméditerranéens ou thermocanariens dominés par *Olea europaea* var. *sylvestris* arborescent, *Ceratonia siliqua*, *Pistacia lentiscus*, *Myrtus communis* ou, aux Canaries, par *Olea europaea* ssp. *cerasiformis* et *Pistacia atlantica*.

La plupart des formations seront répertoriées comme des matorrals arborescents (F5.1), mais quelques stations peuvent avoir une canopée suffisamment élevée et fermée pour être classées dans cette unité.



G2.6 Bois d'*Ilex aquifolium*



© C. Féral (DREAL Corse)

Bois dominés par *Ilex aquifolium* haut et arborescent.

Ils apparaissent à l'étage supraméditerranéen de Sardaigne et de Corse et dans les montagnes atlantiques de l'Espagne nord-occidentale, constituant généralement un faciès des forêts relictées à If et à Houx (G3.9). Il en existe aussi quelques exemples dans la zone néomurale d'Europe occidentale, comme faciès des hêtraies de l'unité G1.6 ou des chênaies acidophiles de l'unité G1.8.

G2.8 Plantations forestières très artificielles de feuillus sempervirents



© M. Cuzou (ODAFIC)

Formations de feuillus sempervirents plantés pour la production de bois, composées d'espèces exotiques, d'espèces indigènes hors de leur aire de répartition naturelle, ou d'espèces indigènes plantées dans des conditions artificielles évidentes, souvent en monoculture.

G2.9 Vergers et bosquets sempervirents



© O. Martínez (PNR des Baux de Provence)

En Europe ce sont principalement des vergers d'oliviers et d'agrumes.

G3 FORÊTS DE CONIFÈRES

Boisements, forêts et plantations dominés par des conifères, pour la plupart sempervirents, (*Abies*, *Cedrus*, *Picea*, *Pinus*, *Taxus*, Cupressaceae), mais aussi caducifoliés *Larix*.

Cette unité exclut les forêts mixtes (G4) où la proportion d'arbres feuillus dépasse 25%.

G3.1 Boisements à *Picea* et à *Abies*



Bois dominés par *Abies* ou *Picea*.

G3.2 Boisements alpins à *Larix* et *Pinus cembra*




Forêts des étages subalpin et parfois montagnard des Alpes et des Carpates, dominées par *Larix decidua* ou *Pinus cembra*, les deux espèces pouvant former des boisements purs de l'une ou de l'autre, ou des peuplements mixtes, et pouvant être aussi associées avec *Picea abies* ou, dans les Alpes occidentales, avec *Pinus uncinata*.

G3.3 Pinèdes à *Pinus uncinata*



Forêts principalement subalpines des Alpes, du Jura, des Pyrénées et du massif ibérique, dominées par *Pinus uncinata*, habituellement ouvertes et avec une sous-strate arbustive très développée.



G3.4 Pinèdes à *Pinus sylvestris* au sud de la taïga



© G. Gayet (UMS Patrimoine)

Forêts de *Pinus sylvestris* ssp. *sylvestris* et de *Pinus sylvestris* ssp. *hamata* des zones némorale et méditerranéenne et de leurs transitions jusqu'à la zone steppique.

Cette unité comprend notamment les forêts d'Écosse, du système alpin, des péninsules méditerranéennes, des plaines d'Europe centrale, de la zone némorale d'Eu-

rope orientale et de ses steppes boisées adjacentes composées de *Pinus sylvestris* ssp. *sylvestris*. Sont également comprises celles d'Anatolie, du Caucase et de Crimée, composées de *Pinus sylvestris* ssp. *hamata*. Les formations situées à l'intérieur de l'aire de répartition planitiaire naturelle de *Picea abies* sont exclues.

G3.5 Pinèdes à *Pinus nigra*



© P. Bona

Forêts dominées par des Pins du groupe de *Pinus nigra*.

G3.7 Pinèdes méditerranéennes planitiales à montagnardes (hors *Pinus nigra*)



© J.L.P.C.

Bois méditerranéens et thermo-atlantiques de Pins thermophiles, s'implantant surtout comme étapes de succession ou de substitution plagioclimacique des forêts méditerranéennes de feuillus sempervirents (G2.1 ou G2.4).

Les plantations de ces Pins établies depuis longtemps, à l'intérieur de leur aire naturelle de répartition, et avec

une sous-strate similaire pour l'essentiel à celle des unités G2.1 et G2.4, sont comprises dans cette unité.

G3.9 Bois de conifères dominés par les *Cupressaceae* ou les *Taxaceae*



Bois dominés par *Cupressus sempervirens*, *Juniperus* spp. ou *Taxus baccata* des montagnes et des collines némorales et méditerranéennes.

G3.E Forêts de conifères des tourbières némorales




Bois de *Pinus* spp. ou *Picea* spp., parfois mélangés à *Betula pubescens*, colonisant les tourbières hautes et les bas-marais de la zone némorale.

Les bois tourbeux dominés par des conifères se trouvent principalement dans la zone boréale et boréonémorale, mais s'étendent jusqu'aux zones némorale, steppique boisée et steppique.

G3.F Plantations très artificielles de conifères



Plantations de conifères exotiques ou de conifères européens hors de leur aire de répartition naturelle, ou d'espèces indigènes plantées dans des conditions artificielles évidentes, très souvent en monoculture dans des situations où d'autres espèces seraient naturellement dominantes.



G4 FORMATIONS MIXTES D'ESPÈCES CADUCIFOLIÉES ET DE CONIFÈRES

Forêts et bois mixtes de feuillus caducifoliés ou sempervirents et de conifères des zones némorale, boréale, humide chaude-tempérée et méditerranéenne.

Ils sont surtout caractéristiques de la zone de transition boréonémorale entre la taïga et les forêts caducifoliées des plaines tempérées, et de l'étage montagnard des grandes chaînes de montagnes vers le sud. Ni les feuillus ni les conifères ne représentent plus de 75% de la canopée. Les forêts de caducifoliés avec une sous-strate de conifères ou une petite présence de conifères dans la strate dominante sont classées dans l'unité G1. Les forêts de conifères avec un sous-étage de caducifoliés ou une petite présence de caducifoliés dans la strate dominante sont classées dans l'unité G3.

G4.6 Forêts mixtes à *Abies-Picea-Fagus*



© G. Gayet (UMS PatrimNat)

Forêts dans lesquelles *Fagus sylvatica* en Europe occidentale et centrale, ou d'autres espèces du genre *Fagus*, y compris *Fagus orientalis*, en Europe sud-orientale et en Asie pontique (G1.6), sont associées dans la canopée principale à des espèces du genre *Abies* et/ou *Picea* (G3.1), parfois avec une présence d'autres conifères, en particulier des espèces du genre *Pinus*. Elles sont caractéristiques de l'étage montagnard des grandes chaînes de montagne européennes au sud de la zone boréale.

G4.C Boissements mixtes à *Pinus sylvestris* et à *Quercus thermophiles*



© G. Gayet (UMS PatrimNat)

Forêts ou bois des régions climatiques subméditerranéennes, des étages supraméditerranéens, et des zones steppiques et substeppiques de l'Eurasie occidentale, dans lesquels des espèces thermophiles caducifoliées ou semi-caducifoliées du genre *Quercus*, ou parfois du genre *Carpinus*, *Ostrya carpinifolia*, partagent la canopée principale avec *Pinus sylvestris*, *Pinus pallasiana*,

Pinus salzmannii, *Pinus nigra*, des Pins thermophiles, des Genévriers ou des Cyprès. Ils constituent les faciès Pin-Chêne des forêts caducifoliées thermophiles (G1.7).

G5 ALIGNEMENTS D'ARBRES, PETITS BOIS ANTHROPIQUES, BOISEMENTS RÉCÉMMENT ABATTUS, STADES INITIAUX DE BOISEMENTS ET TAILLIS

Peuplements d'arbres de plus de 5 m de haut ou ayant la possibilité d'atteindre cette hauteur. Développés soit en bandes plus ou moins étroites et continues soit en petites plantations (moins de 0,5 ha environ) ou en petits bois intensivement exploités (moins de 0,5 ha). Boiselements et taillis étant temporairement dans une étape de succession ou non boisée, mais présageant un développement vers un boisement futur.

Cette unité ne comprend pas les parcs urbains (E7.1, E7.2).

G5.1 Alignements d'arbres



Alignements plus ou moins ininterrompus d'arbres formant des bandes à l'intérieur d'une mosaïque d'habitats herbeux ou de cultures ou le long des routes, généralement utilisés comme abri ou ombrage.

Les alignements d'arbres diffèrent des haies (FA) en ce qu'ils sont composés d'espèces pouvant atteindre au moins 5 m de hauteur et

qu'ils ne sont pas régulièrement taillés sous cette hauteur.

G5.2 Petits bois anthropiques de feuillus caducifoliés



Plantations et petits bois à exploitation intensive d'arbres feuillus caducifoliés d'une étendue ne dépassant pas 0,5 ha.

Si des espèces de feuillus sempervirents sont présentes, leur canopée est plus basse que celle des espèces caducifoliées.

G5.3 Petits bois anthropiques de feuillus sempervirents

Plantations et petits bois à exploitation intensive d'arbres feuillus sempervirents d'une étendue ne dépassant pas 0,5 ha.



Si des espèces de feuillus caducifoliés sont présentes, leur canopée est plus basse que celle des espèces sempervirentes.

G5.4 Petits bois anthropiques de conifères



Plantations et petits bois à exploitation intensive de conifères d'une étendue ne dépassant pas 0,5 ha.

Si des espèces de feuillus sont présentes, leur canopée couvre moins de 25% de l'ensemble.

G5.5 Petits bois anthropiques mixtes de feuillus et conifères



Plantations et petits bois à exploitation intensive d'une étendue ne dépassant pas 0,5 ha, à composition mixte de conifères et de feuillus.

Les conifères représentent entre 25% et 75% de l'ensemble.

G5.6 Stades initiaux et régénérations des forêts naturelles et semi-naturelles

Stades initiaux de régénération forestière ou de colonisation récente des boisements, composés principalement de jeunes individus d'espèces forestières de moins de 5 m de haut.



Cette unité comprend les jeunes boisements autochtones replantés avec des arbres indigènes et les peuplements naturellement colonisés par des arbres allochtones.

G5.7 Taillis et stades initiaux des plantations



Boisements traités en taillis simple. Plantations avec une canopée de jeunes arbres dominants de moins de 5 m de haut. Plantations d'arbres nains ou d'arbustes cultivés pour leur bois ou la production de petits arbres, avec une récolte régulière de la plante entière.

Cette unité inclut les saulaies à rotation courte pour la production de biomasse, les

cultures d'arbres de Noël et les pépinières.

G5.8 Coupes forestières récentes



Terrains récemment occupés par des bois de caducifoliés ou de conifères après des coupes d'éclaircie ou des incendies.

Cette unité comprend une végétation de succession dominée par des hautes herbacées, des graminées ou des arbustes, pourvu qu'elle soit rapidement surmontée d'une canopée arborescente.



H Habitats continentaux sans végétation ou à végétation clairsemée

Habitats non côtiers dont la couverture végétale est inférieure à 30% (hormis dans les crevasses des rochers, les éboulis ou les falaises), qui sont secs ou humides seulement de façon saisonnière (la nappe phréatique étant au niveau du sol ou au-dessus de celui-ci pendant moins de la moitié de l'année). Grottes et passages souterrains non marins, y compris eaux souterraines et mines souterraines désaffectées. Habitats caractérisés par la présence de névés et de glace de surface autres que les masses de glace marines.

H1 GROTTES, SYSTÈMES DE GROTTES, PASSAGES ET PLANS D'EAU SOUTERRAINS TERRESTRES

Grottes naturelles, systèmes de grottes, eaux souterraines et espaces interstitiels souterrains. Les grottes et leurs milieux aquatiques associés abritent des communautés variées, mais paucispécifiques, d'animaux, de champignons et d'algues qui leur sont inféodés (organismes troglobiontes), ou qui sont physiologiquement et écologiquement capables d'y mener l'intégralité de leur cycle vital (organismes troglaphiles), ou qui en dépendent pour une partie de leur cycle vital (organismes subtroglyphiles). Les eaux souterraines non liées à des grottes (stygon) et les espaces interstitiels hébergent des faunes particulières.

H1.1 Entrées des grottes



Parties extérieures des grottes, incluant la zone de pénombre où la lumière pénétrant du monde extérieur est suffisante pour permettre la vision humaine.

Dans les Carpates occidentales c'est la végétation de l'alliance *Erysimo wittmanii-Hackelia deflexae* qui apparaît, avec des espèces telles que *Campanula rapunculoïdes*, *Cortusa matthioli* et *Hackelia deflexa*.

H1.2 Intérieurs des grottes



Parties intérieures des grottes, sans lumière, abritant ou non des organismes troglobiontes ou troglaphiles. Cette unité exclut les passages souterrains sombres (H1.3).

H1.3 Passages souterrains sombres



Cavités à l'intérieur des systèmes de grottes qui sont beaucoup plus longues que larges ou hautes et qui peuvent rejoindre de plus larges cavités.

H1.5 Plans d'eau stagnante souterrains



Plans d'eau souterrains, sans courant perceptible, qui peuvent être permanents ou temporaires, et peuvent faire partie d'un système de grottes ou non.



H1.6 Masses d'eau courante souterraines



© J.F. Batacey

Masses d'eau souterraines, avec un courant perceptible, qui peuvent être permanentes ou temporaires, et peuvent faire partie d'un système de grottes ou non.

H1.7 Mines et tunnels souterrains désaffectés



© G. Gayet (UMS PatrimNet)

Espaces souterrains artificiels.

Ils peuvent représenter des habitats de substitution importants pour des chauves-souris cavernicoles et pour des invertébrés souterrains significatifs tels que Crustacés, Planaires, etc.

H2 ÉBOULIS

Accumulations de blocs, de pierres, de fragments rocheux, de galets, de graviers ou d'éléments plus fins, d'origine non éolienne, sans végétation, occupés par des lichens ou des mousses, ou colonisés par des herbes ou des buissons clairsemés.

Cette unité comprend les éboulis et pentes d'éboulis issus de processus de formation de pentes : les moraines et drumlins issus de dépôts glaciaires ; les sandars, eskers et kames issus de dépôts fluvio-glaciaires ; les pierriers, coulées de blocs et chaos de blocs formés par des dépôts périglaciaires issus des mouvements de masses descendants ; les anciens dépôts côtiers constitués par des processus anciens de formation des côtes. Les dépôts issus de processus dépositionnels éoliens (dunes) ou d'éruptions volcaniques ne sont pas compris. Ils figurent respectivement en H5 et H6. Les éboulis instables de haute montagne, des régions méditerranéennes et boréales, sont colonisés par des communautés végétales très spécialisées. Ces communautés, ou les espèces qui les constituent, peuvent peupler des moraines et d'autres dépôts de débris dans ces mêmes régions. Un tout petit nombre de communautés se trouve dans des régions basses ailleurs.

H2.3 Éboulis siliceux acides des montagnes tempérées



Éboulis siliceux de haute altitude et des stations froides des massifs montagneux de la zone némorale, dont les Alpes, les Pyrénées et le Caucase.

H2.4 Éboulis calcaires et ultrabasiques des zones montagneuses tempérées



Éboulis calcaires et calcschisteux des hautes altitudes et des stations froides des massifs montagneux de la zone némorale, dont les Alpes, les Pyrénées et le Caucase. Couverture végétale généralement clairsemée, instable, sur des pentes escarpées.

H2.5 Éboulis siliceux acides des expositions chaudes



Éboulis siliceux des expositions chaudes des massifs montagneux de la zone némorale, dont les Alpes, les Pyrénées et le Caucase, des montagnes, collines et plaines méditerranéennes, et, localement, des stations chaudes et ensoleillées de montagne ou de plaine d'Europe centrale.



H2.6 Éboulis calcaires et ultrabasiques des expositions chaudes



© G. Gayet (UMS ParinNat)

Éboulis calcaires et calcschisteux des expositions chaudes des massifs montagneux de la zone némorale, dont les Alpes, les Pyrénées et le Caucase, des montagnes, collines et plaines méditerranéennes et, localement, des stations chaudes et ensoleillées de montagne ou de plaine d'Europe centrale.

H3 FALAISES CONTINENTALES, PAVEMENTS ROCHEUX ET AFFLEUREMENTS ROCHEUX

Falaises, parois rocheuses et pavements rocheux sans végétation, à végétation clairsemée ou peuplés de Bryophytes ou de lichens, actuellement non adjacents à la mer et ne résultant pas d'une activité volcanique récente.

Une partie des falaises marines ne se trouvant pas sous l'influence des vagues ou du sel marin transporté par le vent sont incluses. Les accumulations rocheuses résultant de processus dépositionnels sont exclues et figurent sous H2 ou H5.

H3.1 Falaises continentales siliceuses acides



© S. Abdurhak (OBN Alpin)

Falaises continentales sèches non calcaires.

Des associations végétales spécifiques colonisent les falaises montagnardes et méditerranéennes. La plupart des subdivisions ci-dessous correspondent à ces associations. Les falaises planitiales septentrionales hébergent généralement des fragments d'autres communautés moins spécialisées.

H3.2 Falaises continentales basiques et ultrabasiques

Falaises continentales sèches, calcaires.

Des associations végétales spécifiques colonisent les falaises montagnardes et méditerranéennes. La plupart des subdivisions ci-dessous correspondent à ces associations.



Les falaises planitiaires septentrionales hébergent habituellement des fragments d'autres communautés moins spécialisées.

H3.4 Falaises continentales humides



Rochers très humides, suintants, en surplomb ou verticaux des collines, des montagnes et des plaines méditerranéennes.

H3.5 Pavements rocheux quasi nus, y compris pavements calcaires



Surfaces plus ou moins planes de rochers mis à nu par l'érosion glaciaire, les processus d'altération météorologiques ou le décapage éolien.

Ces surfaces sont nues ou colonisées par des mousses, des algues ou des lichens. La surface rocheuse dure peut être exposée ou en partie couverte par des débris rocheux d'érosion,

notamment ceux résultant de la désagrégation, du soulèvement, du charriage ou de la fissuration par le gel. Cette unité comprend les surfaces rocheuses des paysages karstiques, les dômes rocheux, les dos de baleine, les roches moutonnées, les flyggberg et les formations rocheuses des zones périglaciaires, les formations de type golec et felsenmeer, les surfaces planes des dykes et les anciennes coulées de lave. Des communautés de plantes vasculaires colonisent parfois les fissures et les surfaces altérées.



H3.6 Affleurements et rochers érodés



Rochers et affleurements colonisés par des communautés pionnières, particulièrement de *Crassulaceae*.

Les substrats sont siliceux dans la plupart des cas et se trouvent dans les étages alpin ou montagnard des hautes montagnes de la zone néomérale. Les communautés sont dominées par les succulentes *Sempervivum arachnoideum* ssp. *arachnoideum*, *Sempervivum*

arachnoideum ssp. *tomentosum*, *Sempervivum montanum* ssp. *montanum*, *Sempervivum montanum* ssp. *stiriacum*, *Sempervivum wulfenii*, *Jovibarba arenaria*, *Sedum montanum*, *Sedum anglicum* ssp. *pyrenaicum*, *Sedum sexangulare*, *Sedum album*, *Sedum annuum*, *Saxifraga aspera*, accompagnées par *Silene rupestris*, *Scleranthus polycarpus*, *Veronica fruticans*, *Thymus praecox* ssp. *polytrichus*, *Viola tricolor* ssp. *saxatilis*, et par de petites Crucifères, des lichens et des mousses.

H4 HABITATS DOMINÉS PAR LA NEIGE OU LA GLACE

Zones de haute montagne et territoires sous hautes latitudes occupés par des glaciers ou par des neiges pérennes.

Elles sont parfois colonisées par des algues et des invertébrés.

H4.1 Névés



Névés quasi permanents, en particulier dans les couloirs d'avalanches.

H4.2 Calottes glaciaires et glaciers vrais

Habitats de glace permanente et semi-permanente.

Ils comprennent les calottes glaciaires (ice caps et ice sheets), les glaciers de cirque et les glaciers de vallée, et les petites masses de glace (glacierets),



permanents ou d'une durée de quelques années.

H4.3 Glaciers rocheux et moraines sans végétation à dominance de glace



Mélanges de glace et de rochers où les rochers passent sur la glace (glaciers rocheux), ou forment des crêtes ou des buttes de matériaux morainiques contenant de la glace enfouie (moraines à cœur de glace), ou sont en train de perdre la glace pour devenir des moraines glaciaires.

Cette catégorie exclut les moraines glaciaires sans végétation où la glace n'est plus

prédominante (H5.2).

H5 HABITATS CONTINENTAUX DIVERS SANS VÉGÉTATION OU À VÉGÉTATION CLAIRESEMÉE

Habitats nus divers, comprenant les moraines glaciaires, les reliefs liés au gel-dégel, les dunes de sable continentales, les terrains brûlés et les espaces piétinés.

La végétation, s'il y en a, est dominée par des algues, des lichens ou des Bryophytes. Les plantes vasculaires sont absentes ou très clairsemées.

H5.2 Moraines glaciaires avec peu ou pas de végétation



Moraines glaciaires qui ont perdu leur glace et qui n'ont pas encore été colonisées par la végétation. Sont exclues les moraines où la glace est encore dominante (H4.3).



H5.3 Habitats sans végétation ou à végétation clairsemée sur substrats minéraux ne résultant pas d'une activité glaciaire récente



Accumulations de sable, de blocs, de pierres, de fragments rocheux, de galets ou de graviers, sans végétation, occupés par des lichens ou des mousses, ou colonisées par des herbes ou des arbustes clairsemés.

Cette catégorie comprend : les dunes continentales, moraines et drumlins résultant de dépôts glaciaires ; les sandar, eskers et kames issus de dépôts fluvio-glaciaires ; les pierriers, coulées de blocs et chaos de blocs formés par des dépôts périglaciaires lors de mouvements de masse descendants ; des dépôts côtiers anciens constitués par des processus antérieurs de formation des côtes.

Cette catégorie exclut les éboulis mobiles (H2) et les dépôts résultant d'éruptions volcaniques (H6).

H5.4 Substrats organiques secs avec peu ou pas de végétation



Humus brut sans végétation qui ne résulte pas d'un incendie.

H5.5 Zones incendiées avec peu ou pas de végétation



Sols incendiés qui n'ont pas encore de couvert végétal vasculaire.

Cette unité exclut les boisements récemment brûlés (G5.8).

H5.6 Zones piétinées



Sols nus résultant du piétinement par des humains ou par d'autres vertébrés, y compris les oiseaux.

H6 RELIEFS VOLCANIQUES RÉCENTS

Surfaces de roche dure, chaos rocheux, dépôts de matériaux meubles, sols, plans d'eau résultant d'activités volcaniques récentes ou présentes, sans végétation, occupés par des lichens ou des mousses, ou colonisés par des communautés spécialisées clairsemées herbacées ou arbustives.

H6.1 Reliefs volcaniques actifs



Orifices dans des zones volcaniques émettant des vapeurs et des gaz chauds ou froids.

Leur environnement aux conditions très extrêmes est colonisé par des communautés très spécifiques comportant peu d'espèces. Ces formations comprennent les événements de vapeur (fumerolles), les événements de vapeur et de gaz chauds sulfureux (solfatares),

les mares de boue bariolée (« paint pots »), les mares de boue volcanique (« porridge pots ») et les volcans de boue, ainsi que les événements froids de dioxyde de carbone, de méthane et d'azote (mofettes), émettant directement dans l'atmosphère. Les événements marins (A6.9) et souterrains (H1.4) sont exclus.



Habitats agricoles, horticoles et domestiques régulièrement ou récemment cultivés

Habitats entretenus exclusivement par la culture régulière ou issus de l'abandon récent de terres précédemment cultivées, telles que les cultures agricoles et les jardins maraîchers. Ils comprennent les terrains cultivés inondables. Sont exclus les pelouses et terrains de sports (E2.6), les vergers d'abrustes (FB), les pépinières d'arbres (G5.7) et les cultures arboricoles (G3.F etc.).

11 CULTURES ET JARDINS MARAÎCHERS

Cultures récoltées annuellement ou périodiquement, autres que celles comportant des arbres ou des arbustes.

Elles comprennent les champs de céréales, de tournesols ou d'autres oléagineuses, de betteraves, de légumineuses, de plantes fourragères, de pommes de terre et d'autres herbacées non graminoides. Les cultures comprennent des zones cultivées intensivement ainsi que des cultures extensives et traditionnelles employant peu ou pas d'engrais chimiques et de pesticides. La qualité et la diversité de la faune et de la flore dépendent du degré d'intensification de l'agriculture et de la présence de marges ou de pourtours de végétation naturelle entre les champs.

11.1 Monocultures intensives



Céréales et autres cultures occupant de grandes surfaces d'un seul tenant, dans des paysages d'openfields.

11.2 Cultures mixtes des jardins maraîchers et horticulture



Cultures intensives de légumes, de fleurs, de petits fruits, généralement des polycultures en bandes alternées.

Elles comprennent les jardins ouvriers et les petits jardins maraîchers.

11.3 Terres arables à monocultures extensives



Cultures traditionnelles et extensives, en particulier de céréales, hébergeant une flore riche et menacée d'espèces messicoles, comprenant *Agrostemma githago*, *Centaurea cyanus*, *Legousia speculum-veneris*, *Chrysanthemum segetum*, *Calendula arvensis*, *Adonis* spp., *Consolida* spp., *Nigella* spp., *Papaver* spp.

11.4 Cultures inondées ou inondables, y compris les rizières



Champs inondés ou inondables utilisés pour la culture du Riz (*Oryza sativa*).

Lorsqu'ils ne sont pas trop lourdement traités, ils peuvent représenter des habitats de substitution pour des espèces de faune des zones humides, notamment des oiseaux, y compris des Canards, des Râles et des Hérons.



11.5 Friches, jachères ou terres arables récemment abandonnées



© G. Gayet (UMS PatrimNet)

Champs abandonnés ou en jachère et autres espaces interstitiels sur des sols perturbés.

Jachères ou terres arables abandonnées plantées d'herbacées non graminoides à des fins de protection, de stabilisation, de fertilisation ou de mise en valeur. Ils sont colonisés par de nombreuses plantes pionnières, introduites ou nitrophiles. Ils fournissent parfois des habitats qui peuvent être utilisés par des animaux des espaces ouverts.

12 ZONES CULTIVÉES DES JARDINS ET DES PARCS

Zones cultivées des jardins de petite ou grande taille, y compris les potagers, les jardins ornementaux et les petits jardins publics des squares citadins. Sont exclus les jardins ouvriers (11.2).

12.1 Grands jardins ornementaux



© S. Figliet (UMS PatrimNet)

Zones cultivées des grands jardins à des fins récréatives.

La végétation, composée habituellement surtout d'espèces introduites ou cultivées, peut néanmoins comprendre beaucoup de plantes indigènes. Elle peut héberger une faune variée lorsqu'elle n'est pas intensivement gérée. Les jardins très étendus sont traités comme des complexes d'habitats (X23).

12.2 Petits jardins ornementaux et domestiques



© G. Gayet (UMS PatrimNet)

Zones cultivées des petits parcs et des jardins ornementaux contigus à des habitations ou dans des espaces verts citadins. Jardins domestiques dans le voisinage immédiat d'une habitation.

Les jardins (11.2) sont exclus. Les petits jardins sont traités comme des complexes d'habitats (X22, X24, X25).

12.3 Zones de jardins abandonnées récemment



Parterres de fleurs et potagers des jardins abandonnés, étant colonisés rapidement par de nombreuses espèces rudérales (E5.1).



J Zones bâties, sites industriels et autres habitats artificiels

Zones principalement utilisées pour l'occupation humaine, bâtiments, sites industriels, réseaux de transport, décharges publiques.

Elles comprennent des plans d'eau artificiels, d'eau salée et non salée, avec des fonds entièrement construits ou des eaux fortement polluées (telles que les lagunes industrielles et les salines) qui sont pratiquement dépourvus de vie animale et végétale. Les mines souterraines désaffectées (H1.7) sont exclues de cette unité.

J1 BÂTIMENTS DES VILLES ET DES VILLAGES

Constructions des zones bâties où les bâtiments, la voirie et d'autres surfaces imperméables occupent au moins 30% de la surface.

Cette unité comprend les ensembles de constructions agricoles où la surface bâtie dépasse 1 ha.

J1.1 Bâiments résidentiels des villes et des centres-villes



Constructions situées dans les zones urbaines où les bâtiments, la voirie et autres surfaces imperméables occupent au moins 80% de la surface, avec des bâtiments ininterrompus ou quasi ininterrompus, que ce soit des maisons, des appartements ou des bâtiments occupés pendant une partie de la journée seulement.

J1.2 Bâtiments résidentiels des villages et des périphéries urbaines



Bâtiments résidentiels des périphéries urbaines et des villages où les bâtiments et d'autres surfaces imperméables occupent entre 30% et 80% de la surface.

J1.3 Bâtiments publics des zones urbaines et périphériques



Bâtiments à accès public : hôpitaux, écoles, églises, cinémas, bâtiments officiels, centres commerciaux et autres lieux publics.

J1.4 Sites industriels et commerciaux en activité des zones urbaines et périphériques



Constructions situées dans des sites utilisés à des fins industrielles ou commerciales.

Elles comprennent les immeubles de bureaux, les usines, les sites industriels, les grandes serres (plus de 1 ha), les grandes constructions agricoles et les grands élevages industriels.



J1.5 Constructions abandonnées des villes et des villages



© G. Gayet (UMS PatrimNat)

Usines, habitations, bureaux ou autres bâtiments abandonnés.

Ces constructions quand elles étaient utilisées auraient été classées sous les unités J1.1, J1.2, J1.3 ou J1.4.

J1.6 Sites de construction et de démolition en zones urbaines et suburbaines



© G. Gayet (UMS PatrimNat)

Sites non ruraux sur lesquels des bâtiments sont construits ou démolis.

Ces terrains, pendant leur utilisation, auraient été classés dans les unités J1.1, J1.2, J1.3 ou J1.4.

J1.7 Habitats résidentiels très denses, temporaires



© G. Gayet (UMS PatrimNat)

Bâtiments résidentiels qui ne sont pas construits pour plus de 10 ans.

J2 CONSTRUCTIONS À FAIBLE DENSITÉ

Bâtiments en zone de construction ou en zone rurale, où les constructions, les infrastructures routières et toutes autres surfaces imperméables sont à faible densité.

Ils occupent habituellement moins de 30% du sol. Sont exclues les constructions agricoles où la surface construite dépasse 1 ha (J1.4).

J2.1 Habitats résidentiels dispersés



Maisons ou appartements des zones où les constructions, infrastructures routières et autres surfaces imperméables sont de faible densité.

J2.2 Bâtiments ruraux publics




Bâtiments ruraux à accès public, tels que des bâtiments officiels, des écoles, des commerces ou des lieux de culte.

J2.3 Sites industriels et commerciaux encore en activité en zone rurale



Bâtiments ruraux utilisés pour l'industrie, les bureaux, les entrepôts, etc. Sont exclues les fortes concentrations de bâtiments sur des zones de plus de 1 ha (J1.4).



J2.4 Constructions agricoles



© G. Gayet (UMS PatrimNat)

Structures éparpillées dans l'environnement rural ou naturel, construites à des fins d'activités agricoles, d'habitation permanente ou temporaire, d'activités commerciales, artisanales ou industrielles à petite échelle, d'activités récréatives, de recherche, de protection environnementale.

Elles comprennent des serres, des étables, des cabanes, des

remises, des structures de séchage de la récolte, des enclos de terres agricoles ou de pâturages, lorsque ces éléments sont isolés. Les grands ensembles de constructions sur des sites dépassant 1 hectare sont exclus (J1.4).

J2.5 Délimitations construites



© G. Gayet (UMS PatrimNat)

Murs et clôtures des zones où les constructions sont de faible densité.

Les digues sont incluses.

J2.6 Constructions abandonnées en milieu rural



© G. Gayet (UMS PatrimNat)

Constructions abandonnées qui, quand elles étaient utilisées, auraient été classées comme unité J2.1, J2.2, J2.3 ou J2.4.

J2.7 Sites ruraux de construction et de démolition



Sites ruraux sur lesquels des bâtiments sont construits ou démolis.

J3 SITES INDUSTRIELS D'EXTRACTION

Sites où sont extraits des minéraux. Sont comprises les carrières, les mines à ciel ouvert et les mines souterraines actives. Sont exclues les mines souterraines abandonnées (H1.7).

J3.1 Mines souterraines en activité

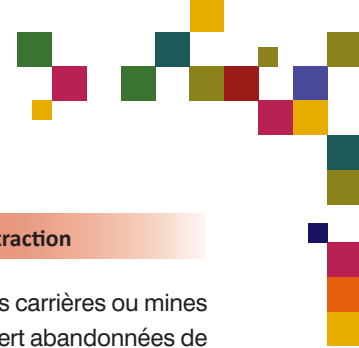


Espaces souterrains artificiels. Ils peuvent représenter des habitats de substitution importants pour les chauves-souris cavernicoles et pour des invertébrés souterrains importants (crustacés, planaires, etc.). Les mines désaffectées sont exclues (H1.7).

J3.2 Sites d'extraction minière à ciel ouvert en activité, y compris les carrières



Espaces utilisés pour des activités d'extraction minière et de carrières à ciel ouvert, actuellement en exploitation.



J3.3 Zones de surface récemment abandonnées de sites industriels d'extraction



Anciennes carrières ou mines à ciel ouvert abandonnées de l'unité J3.2.

J4 RÉSEAUX DE TRANSPORT ET AUTRES ZONES DE CONSTRUCTION À SURFACE DURE

Comprend les routes, les parkings, les voies ferroviaires, les chemins pavés, les tarmacs, les zones portuaires et les surfaces dures utilisées pour les loisirs.

J4.1 Sites routiers, ferroviaires et autres constructions désaffectées sur des surfaces dures



Sites désaffectés ayant appartenu, lorsqu'ils étaient utilisés, aux unités J4.2, J4.3, J4.4, J4.5 ou J4.6.

Ces espaces peuvent être colonisés par une végétation herbacée (E5.1) ou par des arbres (G5.6).

J4.2 Réseaux routiers



Infrastructures routières et de stationnement et leur environnement immédiat hautement perturbé, qui peut être des accotements ou des bas-côtés.

J4.3 Réseaux ferroviaires



Voies ferrées et leur environnement immédiat hautement perturbé qui peut consister en des accotements ou des bas-côtés.

J4.4 Pistes d'aviation et aires de stationnement des aéroports




Dans les aéroports, surfaces dures autres que les bâtiments.

J4.5 Surfaces dures des ports



Dans les ports, surfaces dures autres que les bâtiments.



J4.6 Surfaces pavées et espaces récréatifs



Surfaces pavées, squares citadins et espaces récréatifs à surfaces dures où la circulation est piétonne, ou, si c'est une piste cyclable elle n'est pas utilisée comme route.

J4.7 Parties construites des cimetières



Surfaces dures à l'intérieur des cimetières.

J5 PLANS D'EAU CONSTRUITS TRÈS ARTIFICIELS ET STRUCTURES CONNEXES

Plans d'eau continentaux artificiels à lit entièrement construit ou à eaux fortement polluées, avec leurs canalisations et leurs réceptacles.

Cette unité comprend les salines littorales. Les plans d'eau semi-naturels, même construits, sont exclus (C1, C2, C3).

J5.1 Plans d'eau stagnante salée et saumâtre très artificiels



Plans d'eau continentaux d'eau salée ou saumâtre, très artificiels, sans écoulement perceptible, avec leurs réceptacles.

Les salines à bassins d'évaporation actifs ou récemment abandonnés sont comprises dans cette unité.

J5.2 Eaux courantes très artificielles salées et saumâtres



Plans d'eau artificiels continentaux, salés ou saumâtres, à écoulement perceptible.

J5.3 Eaux stagnantes très artificielles non salées



Cours d'eau et bassins artificiels, avec leurs réceptacles, contenant de l'eau douce sans écoulement perceptible. Sont inclus les lacs et les bassins créés sur des substrats entièrement artificiels, les réservoirs d'eau, les viviers à poisson gérés de façon intensive, et les plans d'eau des sites industriels extractifs.

J5.4 Eaux courantes très artificielles non salées



Cours d'eau et bassins artificiels, avec leurs réceptacles, contenant de l'eau douce ayant un écoulement perceptible.

Comprend les égouts, les effluents des sites industriels extractifs, les cours d'eau souterrains artificiels et les canaux à substrat entièrement artificiel. Les fontaines et les cascades sont exclues.



J5.5 Fontaines et cascades non salées fortement artificielles



Cours d'eau et bassins artificiels ainsi que leurs containers associés, avec de l'eau douce qui gicle ou éclabousse.

J6 DÉPÔTS DE DÉCHETS

Décharges, sites d'enfouissement des déchets et boues industrielles, généralement indésirables, issus des activités humaines.

J6.1 Déchets provenant de la construction et de la démolition de bâtiments



Décharges de déchets de matériaux de construction lorsqu'ils ne font pas partie de sites de construction ou de démolition, ou lorsqu'ils constituent, en raison de leur taille, un habitat séparé.

J6.2 Déchets ménagers et sites d'enfouissement



Sites utilisés pour les déchets ménagers, y compris les sites d'enfouissement pouvant être utilisés pour différents types de déchets.

J6.3 Déchets organiques non agricoles



Déchets et boues des eaux usées.

J6.4 Déchets agricoles et horticoles



Tas de fumier, boues visqueuses, lisiers, décharges de produits indésirables.

J6.5 Déchets industriels



Monticules, décharges, tertres, résultant d'activités industrielles. Sont compris les terrils, les déchets de l'exploitation minière et des carrières, et des déchets minéraux issus de processus chimiques.



X Complexes d'habitats

La liste des complexes d'habitats est une version préliminaire. Ces complexes n'ont pas été soumis à un examen assez rigoureux pour assurer une cohérence. Certains complexes d'habitats ont été listés précédemment (par exemple, les tourbières de vallée de l'unité D2.1).

Notez que les complexes sont souvent identifiés lorsqu'une description est réalisée à large échelle, où les habitats sont groupés dans des « complexes d'habitats », qui sont souvent des combinaisons ou des mosaïques d'habitats qui occupent au moins 10 ha, et qui sont le plus souvent interdépendants. Les estuaires, qui combinent les eaux tidales, les vasières, les marais salés, ... en sont de bons exemples (Davies *et al.* 2004).

X01 Estuaires

Partie aval d'une vallée fluviale soumise aux marées, à partir du début des eaux saumâtres.

Les estuaires fluviaux sont des bras de mer côtiers où l'apport en eau douce est généralement important. L'interaction des eaux douces avec les eaux marines ainsi que la réduction du flux des eaux dans l'estuaire provoquent le dépôt de sédiments fins, souvent sous forme de vastes étendues de sables et vasières intertidales. Outre les herbacées, ils peuvent être colonisés par des arbustes formant des fourrés (par exemple *Tamarix* spp.). Lorsque l'écoulement du fleuve est plus lent que le flot des marées, la plupart des dépôts de sédiments forment un delta à l'embouchure de l'estuaire. L'embouchure des rivières baltiques, considérée comme un sous-type d'estuaire, présente de l'eau saumâtre et pas de marée, avec une grande végétation des zones humides (hélrophytique) et une végétation aquatique luxuriante dans les zones peu profondes. Les types d'habitats littoraux et sublittoraux caractéristiques des estuaires se trouvent sous A2 et A5. De nombreux autres types d'habitats, y compris des cours d'eau soumis à marée, peuvent néanmoins s'y trouver. Cette unité comprend les eaux de transition telles que définies par la Directive Cadre sur l'Eau.

X02 Lagunes littorales salées

Étendues d'eau salée littorales, peu profondes, de salinité et de volume d'eau variables, totalement ou partiellement séparées de la mer par une barrière de sable, de galets et cailloutis ou plus rarement par une barrière rocheuse.

La salinité peut varier, allant de l'eau saumâtre à l'hypersalinité selon la pluviosité, l'évaporation et les nouveaux apports d'eau de mer lors des tempêtes, d'un envahissement temporaire par la mer en hiver ou à cause des marées. Avec ou sans une végétation de *Ruppia* maritimes, de *Zostères* maritimes ou de charophytes. Les types d'habitats caractéristiques des lagunes se trouvent sous A5 ; néanmoins, un grand nombre d'autres habitats peuvent aussi s'y trouver.

X03 Lagunes littorales saumâtres

Étendues d'eau salée littorales, peu profondes, de salinité et de volume d'eau variables, totalement ou partiellement séparées de la mer par des bancs de sable, des galets et cailloutis ou plus rarement des rochers.

Les lagunes littorales pleinement salines sont classées dans l'unité X02. Les « Flads » et « gloes », considérés comme une variété baltique de lagunes, sont de petits plans d'eau, généralement peu profonds, plus ou moins délimités, et encore connectés à la mer ou coupés d'elle par un soulèvement de terrain récent. Elles sont caractérisées par des roselières bien développées et une végétation submergée luxuriante. Elles possèdent plusieurs étapes de développement morphologique et botanique dans le processus par lequel la mer devient terre. Les lagunes méditerranéennes peuvent héberger les communautés du *Ruppium* à végétation halophytique, tandis que dans les sites avec apport d'eau douce des communautés du *Juncetum* et du *Phragmitetum* peuvent se développer. *Sarcocornia perennis* et *Arthrocnemum macrostachyum* peuvent apparaître ici.

X04 Complexes de tourbières hautes

Les tourbières hautes sont hautement oligotrophiques, fortement acides. Ce sont des tourbières bombées dont la tourbe est composée essentiellement de reste de sphaignes et dont l'humidité de surface et les nutriments proviennent uniquement des précipitations (ombrotrophique). Les complexes de tourbières hautes peuvent contenir des éléments de la surface principale de la tourbière (D1.1), comprenant un complexe de buttes basses, de petites mares et de leur végétation associée, accompagnées de plus grandes mares (C1.46), d'un lagg périphérique (C1.47), de prébois (G5.64) et d'autres types d'habitats associés.

X05 Combes à neige

Zones conservant longtemps une couverture neigeuse.

Elles peuvent être avec une végétation ou non. Les types d'habitats caractéristiques des combes avec végétation se trouvent sous E4.1 et (rarement) F2.1. Ceux des combes sans végétation sous H4.1.

X06 Cultures ombragées par des arbres


Cultures, prairies ou pâturages ombragés par des vergers ou d'autres plantations arborées.

Les types d'habitats qui les composent peuvent comprendre des éléments d'I1, d'E2.6 et de FB.

X07 Cultures intensives parsemées de bandes de végétation naturelle et/ou semi-naturelle

Cultures intensives où s'intercalent des bandes de végétation naturelle et/ou semi-naturelle.

La végétation semi-naturelle, qui peut comprendre des espèces rudérales et pionnières colonisant des terres non cultivées, se développe parfois en larges bandes en bordure des terres cultivées.



X09 Pâturages boisés (avec une strate arborée recouvrant le pâturage)

Les pâturages boisés sont le produit d'un système d'exploitation historique et représentent une structure de végétation plutôt qu'une communauté végétale particulière. Habituellement cette structure consiste en arbres d'essence forestière (souvent des arbres têtards) hauts et espacés ou à couvert lâche, de densité variable dans une matrice de flores de prairies pâturées, landes et/ou forêt. Cet habitat est plus commun au sud de la Grande-Bretagne, mais des exemples épars se trouvent dans tout le Royaume-Uni. D'anciens pâturages boisés laissés développés et des vestiges de hautes forêts matures se trouvent en Europe centrale et septentrionale, mais le nombre et la continuité des arbres anciens (vétérans) avec leur faune saproxylique (se nourrissant de bois) et leurs flore épiphyte particulière sont plus abondantes en Grande-Bretagne qu'ailleurs. Les types d'habitats qui les composent comprennent des bois d'Hêtre et d'If (G1.6 et G3.97), des landes (F4) et des prairies sèches acides (E1.7). Un éventail d'espèces indigènes normalement prédomine parmi les vieux arbres mais il peut y avoir des espèces non-indigènes qui ont été plantées ou se sont régénérées naturellement.

X10 Bocages

Paysages en réseaux composés de petites formations boisées linéaires, insulaires ou semi-insulaires, comprenant des alignements d'arbres, des haies, de petits bois, étroitement entremêlés à des pâturages et des cultures. Les types d'habitats qui les composent peuvent comprendre des éléments de G5, FA, E2 et I1. Ils sont caractéristiques des îles Britanniques, de la Fennoscandie méridionale, de la plaine germano-baltique, du piémont des Alpes, de l'ouest de la France, de la Galice et de la Roumanie.

X11 Grands parcs

Espaces verts urbains étendus et variés, dépassant habituellement 5 hectares.

Ils peuvent comprendre des petits bois (G5), des pelouses tondues (E2.64), des plans d'eau (pouvant être semi-naturels ou artificiels), des parterres de fleurs et des massifs d'arbustes (I2.1), ainsi que des enclaves semi-naturelles boisées ou herbeuses.

X13 Terrains faiblement boisés avec des arbres feuillus caducifoliés

Terrains sur lesquels les éléments boisés comportent des feuillus caducifoliés, avec une canopée couvrant moins de 5% de la surface.

X14 Terrains faiblement boisés avec des arbres feuillus sempervirents

Terrains sur lesquels les éléments boisés comportent des feuillus sempervirents, avec une canopée couvrant moins de 5% de la surface.

X15 Terrains faiblement boisés avec des conifères

Terrains sur lesquels les éléments boisés comportent des conifères, avec une canopée couvrant moins de 5% de la surface.

X16 Terrains faiblement boisés avec des arbres feuillus et des conifères

Terrains sur lesquels les éléments boisés comportent un mélange de feuillus et de conifères, avec une canopée couvrant moins de 5% de la surface.

X20 Écotones de la limite de développement des arbres

Formations de la limite spatiale des arbres en montagne, où les forêts subalpines laissent la place aux landes et aux fourrés alpins ou boréaux, ou aux prairies alpines ; elles sont caractérisées par un éparpillement d'arbres rabougris et noueux ponctuant des prairies ou des fourrés alpins, par une macro-mosaïque de formations de fourrés et de prairie alpins avec des îlots éparpillés de forêt, ou par une forêt ouverte ou claire avec une sous-strate composée d'éléments alpins, par exemple des buissons d'Éricacées. Elles occupent une bande étroite, située à des altitudes variables en fonction de la latitude, de l'exposition et d'autres conditions climatiques ou édaphiques. Les habitats qui les composent comprennent ceux décrits sous F2 et E4.

X22 Petits jardins non domestiques des centres-villes

Petits jardins ou autres espaces verts, d'une étendue habituellement inférieure à 0,5 hectare, souvent divisés par des murs, se trouvant à l'intérieur de l'espace urbain et entourés complètement ou presque complètement par des structures architecturales ininterrompues (J1.1).

Ils peuvent comprendre des pelouses tondues et des parterres de fleurs, des arbres indigènes ou ornementaux.

X23 Grands jardins non domestiques

Grands jardins non domestiques ou autres espaces verts, moins riches en diversité et sur des surfaces plus restreintes que les grands parcs (X11), généralement entre 0,5 et 5 ha. Habituellement localisés dans des zones urbaines et complètement ou presque entièrement entourés par des structures architecturales ininterrompues (J1.1) ou des routes (J4.1).

Ils peuvent comprendre des pelouses tondues et des parterres de fleurs (I2.23) et des arbres indigènes ou ornementaux.


X24 Jardins domestiques des villes et des centres-villes

Jardins domestiques, généralement de petite surface (<0,5 ha), souvent avec une faune et une flore très mélangée et riche en espèce (cultures, pelouses, broussailles, parterres de fleurs, etc., fréquemment entrecoupés de chemins et de petites constructions), à proximité étroite des habitations humaines, des espaces verts urbains (généralement pauvres en espèces) et des parcs.

Les types d'habitats les composants comportent des combinaisons de plusieurs unités de niveau 1.

X25 Jardins domestiques des villages et des périphéries urbaines

Jardins domestiques, généralement de petites surfaces (< 0,5 ha), souvent avec une flore et une faune très mélangées et riches en espèces (cultures, pelouses, broussailles, par-



terres de fleurs, etc., fréquemment entrecoupés de chemins et de petites constructions) à proximité étroite des habitations humaines, des terrains agricoles, des habitats semi-naturels ou naturels.

Les types d'habitats les composants comportent des combinaisons de plusieurs unités de niveau 1.

X28 Complexes de tourbières de couverture

Les tourbières de couvertures sont des tourbières ombrotrophiques, fortement acides, formées sur un sol plat ou légèrement pentu avec une faible surface de drainage, sous les climats océaniques à fortes précipitations. Les complexes de tourbières de couverture comprennent des mares dystrophes C1.4) et des suintements acides (D2.2), aussi bien que la surface de la tourbière principale (D1.2).

X30 Habitats benthopélagiques

Habitats se développant à l'interface entre le substrat benthique et la colonne d'eau. Une combinaison des unités allant de A1 à A6 et celles de la section A7.

X31 Mosaïques de substrats mobiles et non-mobile de la zone intertidale

Mosaïques d'habitats littoraux de substrats mobiles et fixes comportant des mélanges des unités de A1 et A2.

X32 Mosaïques de substrats mobiles et non-mobile de l'infra-littoral

Mosaïques d'habitats infra-littoraux de substrats mobiles et fixes comportant des mélanges des unités de A3 et A5.

X33 Mosaïques de substrats mobiles et non-mobiles du circo-littoral

Mosaïques d'habitats circo-littoraux de substrats mobiles et fixes comportant des mélanges des unités de A4 et A5.


X34 Grottes anchialines

Grottes habituellement côtières, dont le profil de salinité est variable le long de la colonne d'eau, allant de l'eau douce en surface à l'eau salée (généralement de l'eau de mer) au fond, avec les biocénoses caractéristiques pour chacune d'entre elles.

Elles sont influencées par les conditions climatiques extérieures et leur niveau d'échange avec la mer. Elles se forment dans des substrats karstiques et sont habitées par des communautés spécifiques de stygobies anchialins tels que les copépodes *Acanthocyclops gordani*, *Diacyclops antricola*, les thermosbaenacés (crustacés) *Tethysbaena argentarii* (anciennement *Monodella argentarii*) et les amphipodes *Hadzia fragilis*, *Niphargus hebereri*, *Niphargus pectencoronatae*, *Niphargus salonitanus*, *Pseudoniphargus adriaticus*, *Rhipidogammarus karamani*, *Salentinella angelieri*.

ANNEXE : correspondances avec les Cahiers d'Habitats de la DHFF

Liste complète des habitats EUNIS



A Habitats marins	187
B Habitats côtiers	200
C Eaux de surface continentales	202
D Tourbières hautes et bas-marais	205
E Prairies ; terrains dominés par des herbacées non graminoides, des mousses ou des lichens	208
F Landes, fourrés et toundras	212
G Boisements, forêts et autres habitats boisés	221
H Habitats continentaux sans végétation ou à végétation clairsemée ..	224
I Habitats agricoles, horticoles et domestiques régulièrement ou récemment cultivés	226
J Zones bâties, sites industriels et autres habitats artificiels	226
X Complexes d'habitats	228

Mémo

- D'abord identifiez l'habitat à l'aide des clefs dans la partie B
- Ensuite, vérifiez l'identification avec la description disponible dans la partie C
- ✓ Enfin, vérifiez la présence éventuelle d'objectifs de conservation avec l'annexe



Les habitats sont listés ci-après selon la dernière version d'HABREF v4.0. Il est possible de consulter sur <https://inpn.mnhn.fr> la description de chacun. En complément parmi les codes EUNIS sont indiqués :

- les habitats inscrits sur la liste rouge (△) des habitats européens (Gubbay *et al.* 2016 ; Janssen *et al.* 2016) ;
- ceux contenant des habitats naturels et semi-naturels d'intérêt communautaire en France métropolitaine et dont la conservation nécessite la désignation de zones spéciales de conservation issus de la directive habitats faune flore (directive 92/43/CEE du conseil du 21 mai 1992). Les habitats d'intérêt communautaire sont distingués par leur code NATURA (🌿1130) auquel un astérisque est ajouté pour les habitats prioritaires (🌿1120*) ;
- ceux contenant des habitats caractéristiques de zones humides (●), selon l'arrêté du 24 juin 2008 précisant les critères de définition et de délimitation des zones humides en application des articles L. 214-7-1 et R. 211-108 du code de l'environnement. Ces habitats ont été identifiés grâce à la correspondance entre les habitats CORINE biotopes notés H de l'arrêté cité ci-avant et EUNIS. Notez que l'analyse complémentaire d'autres critères (par ex. sol, flore, profondeur de la nappe) peut être nécessaire pour identifier réglementairement les zones humides.

Dans cette annexe, pour chaque habitat EUNIS est indiqué s'il correspond (même partiellement) à un ou des habitats naturels d'intérêt communautaire et/ou des habitats caractéristiques de zones humides, d'après les correspondances sur l'INPN : <https://inpn.mnhn.fr>. Il peut être nécessaire, pour un habitat marqué avec une icône, de préciser son identification à un niveau plus détaillé. Cela permet de savoir si l'habitat observé sur le terrain est bien un habitat naturel d'intérêt communautaire et/ou un habitat caractéristique de zone humide au sens de la réglementation en vigueur (par ex. cas d'un habitat EUNIS niveau 3 qui renferme des habitats de niveau 4 qui seraient caractéristiques de zones humides d'après la réglementation en vigueur et d'autres qui ne le seraient pas). **La présence potentielle d'objectifs de conservation est donc indiquée, mais reste à confirmer.**

Les icônes

- ▲ Vulnérable en nord est Atlantique selon la liste rouge des habitats européens
- ▲ En danger en nord est Atlantique selon la liste rouge des habitats européens
- ▲ En danger critique en nord est Atlantique selon la liste rouge des habitats européens
- ▲ Vulnérable en Méditerranée selon la liste rouge des habitats européens
- ▲ En danger en Méditerranée selon la liste rouge des habitats européens
- ▲ Vulnérable selon la liste rouge des habitats européens
- ▲ En danger selon la liste rouge des habitats européens
- ✘ En danger critique selon la liste rouge des habitats européens
- 🌿 Contient des habitats d'intérêt communautaire selon la directive habitats faune flore
- Contient des habitats caractéristiques de zones humides au sens de la réglementation

1130

1170

Code EUNIS	Dénomination EUNIS dans HABREF v4.0
A	HABITATS MARINS
A1	ROCHE ET AUTRES SUBSTRATS DURS INTERTIDEAUX
A1.1	Roche intertidale sous fort hydrodynamisme
A1.11	Biocénoses à moules et/ou à balanes
A1.111	<i>Mytilus edulis</i> et balanes sur roche médiolittorale très exposée
A1.112	<i>Chthamalus</i> spp. sur roche exposée du médiolittoral supérieur
A1.1121	<i>Chthamalus montagui</i> et <i>Chthamalus stellatus</i> sur roche exposée du médiolittoral supérieur
A1.1122	<i>Chthamalus</i> spp. et <i>Lichina pygmaea</i> sur roche escarpée et exposée du médiolittoral supérieur
A1.113	<i>Semibalanus balanoides</i> sur roche exposée à modérément exposée ou sur paroi rocheuse verticale abritée médiolittorale
A1.1131	<i>Semibalanus balanoides</i> , <i>Patella vulgata</i> et <i>Littorina</i> spp. sur roche exposée à modérément exposée ou sur paroi rocheuse verticale abritée médiolittorale
A1.1132	<i>Semibalanus balanoides</i> , <i>Fucus vesiculosus</i> et algues rouges sur roche médiolittorale exposée à modérément exposée
A1.1133	<i>Semibalanus balanoides</i> et <i>Littorina</i> spp. sur blocs et galets médiolittoraux exposés à modérément exposés
A1.12	Biocénoses à fuciales et/ou à algues rouges résistantes
A1.121	<i>Fucus distichus</i> et <i>Fucus spiralis</i> sur roche extrêmement exposée du médiolittoral supérieur
A1.122	<i>Corallina officinalis</i> sur roche exposée à modérément exposée du médiolittoral inférieur
A1.1221	<i>Corallina officinalis</i> et <i>Mastocarpus stellatus</i> sur roche exposée à modérément exposée du médiolittoral inférieur
A1.1222	<i>Corallina officinalis</i> , <i>Himanthalia elongata</i> et <i>Patella ulysiponensis</i> sur roche très exposée du médiolittoral inférieur
A1.123	<i>Himanthalia elongata</i> et algues rouges sur roche exposée du médiolittoral inférieur
A1.124	<i>Palmaria palmata</i> sur roche modérément à très exposée du médiolittoral inférieur
A1.125	<i>Mastocarpus stellatus</i> et <i>Chondrus crispus</i> sur roche modérément à très exposée du médiolittoral inférieur
A1.126	<i>Osmundea pinnatifida</i> sur roche modérément exposée du médiolittoral moyen
A1.127	<i>Ceramium</i> sp. et pholades sur tourbe médiolittorale fossilisée
A1.13	Biocénoses de la roche médiolittorale supérieure de Méditerranée et de la mer Noire
A1.131	Association à <i>Bangia atropurpurea</i>
A1.132	Association à <i>Pyropia leucosticta</i> (anciennement <i>Porphyra leucosticta</i>)
A1.133	Association à <i>Nemalion helminthoides</i> et <i>Rissoella verruculosa</i>
A1.134	Association à <i>Lithophyllum papillosum</i> et <i>Polysiphonia</i> spp.
A1.14	Biocénoses de la roche médiolittorale inférieure très exposée à l'action des vagues de Méditerranée et de la mer Noire
A1.141	Association à <i>Lithophyllum byssoides</i>
A1.145	Faciès à <i>Mytilus galloprovincialis</i> en présence d'eaux modérément polluées
A1.15	Fuciales soumises aux courants de marée
A1.151	<i>Ascophyllum nodosum</i> , éponges et ascidies sur roche du médiolittoral moyen soumise aux courants de marée
A1.152	<i>Fucus serratus</i> , éponges et ascidies sur roche soumise aux courants de marée du médiolittoral inférieur
A1.153	<i>Fucus serratus</i> avec éponges, ascidies et algues rouges sur substrat hétérogène du médiolittoral inférieur soumis aux courants de marée
A1.2	Roche intertidale sous hydrodynamisme modéré
A1.21	Balanes et fuciales sur rivages modérément exposés
A1.211	<i>Pelvetia canaliculata</i> et balanes sur roche modérément exposée de la frange littorale
A1.212	<i>Fucus spiralis</i> sur roche du médiolittoral supérieur exposée à modérément exposée en milieu marin
A1.213	Mosaïque de <i>Fucus vesiculosus</i> et de balanes sur roche du médiolittoral moyen modérément exposée
A1.214	<i>Fucus serratus</i> sur roche du médiolittoral inférieur modérément exposée
A1.2141	<i>Fucus serratus</i> et algues rouges sur roche du médiolittoral inférieur modérément exposée
A1.2142	<i>Fucus serratus</i> et faune sous blocs du médiolittoral inférieur exposés à modérément exposés
A1.2143	<i>Fucus serratus</i> et pholades sur roche tendre du médiolittoral inférieur
A1.215	<i>Rhodothamniella floridula</i> sur roche du médiolittoral inférieur abrasée par le sable
A1.22	Moules et fuciales sur rivages modérément exposés
A1.221	<i>Mytilus edulis</i> et <i>Fucus vesiculosus</i> sur roche du médiolittoral moyen modérément exposée
A1.222	<i>Mytilus edulis</i> , <i>Fucus serratus</i> et algues rouges sur roche du médiolittoral inférieur modérément exposée
A1.223	<i>Mytilus edulis</i> et pholades sur argile consolidée du médiolittoral
A1.23	Biocénoses de la roche médiolittorale inférieure exposée à l'action des vagues de Méditerranée et de la mer Noire
A1.231	Association à <i>Ceramium ciliatum</i> et <i>Corallina elongata</i>
A1.232	Concrétion de <i>Neogoniolithon brassica-florida</i>
A1.233	Association à <i>Gelidium</i> spp
A1.234	Cuvettes et lagunes parfois associées aux vermetes (enclave infralittorale)
A1.3	Roche intertidale sous faible hydrodynamisme
A1.31	Fuciales sur rivages marins abrités
A1.311	<i>Pelvetia canaliculata</i> sur roche abritée de la frange littorale
A1.312	<i>Fucus spiralis</i> sur roche abritée du médiolittoral supérieur
A1.3121	<i>Fucus spiralis</i> sur roche abritée du médiolittoral supérieur en milieu marin
A1.3122	<i>Fucus spiralis</i> sur substrat hétérogène du médiolittoral supérieur en milieu marin
A1.313	<i>Fucus vesiculosus</i> sur roche abritée à modérément exposée du médiolittoral moyen
A1.3131	<i>Fucus vesiculosus</i> sur roche abritée à modérément exposée du médiolittoral moyen en milieu marin

Code EUNIS	Dénomination EUNIS dans HABREF v4.0
A1.3132	<i>Fucus vesiculosus</i> sur substrat hétérogène du médiolittoral moyen
A1.314	<i>Ascophyllum nodosum</i> sur roche très abritée du médiolittoral moyen
A1.3141	<i>Ascophyllum nodosum</i> sur roche du médiolittoral moyen en milieu marin
A1.3142	<i>Ascophyllum nodosum</i> sur substrat hétérogène du médiolittoral moyen en milieu marin
A1.315	<i>Fucus serratus</i> sur roche abritée du médiolittoral inférieur
A1.3151	<i>Fucus serratus</i> sur roche abritée du médiolittoral inférieur en milieu marin
A1.3152	<i>Fucus serratus</i> sur substrat hétérogène du médiolittoral inférieur en milieu marin
A1.316	Association à <i>Fucus virsoides</i>
A1.32	Fucales en milieu à salinité variable
A1.321	<i>Pelvetia canaliculata</i> sur roche abritée de la frange littorale en milieu à salinité variable
A1.322	<i>Fucus spiralis</i> sur roche abritée du médiolittoral supérieur en milieu à salinité variable
A1.323	<i>Fucus vesiculosus</i> sur blocs et substrat hétérogène stable du médiolittoral moyen en milieu à salinité variable
A1.324	<i>Ascophyllum nodosum</i> et <i>Fucus vesiculosus</i> sur roche du médiolittoral moyen en milieu à salinité variable
A1.325	Champs de <i>Ascophyllum nodosum</i> ecad. <i>mackaii</i> sur substrat hétérogène extrêmement abrité du médiolittoral moyen
A1.326	<i>Fucus serratus</i> et <i>Mytilus edulis</i> de grande taille sur roche du médiolittoral inférieur en milieu à salinité variable
A1.327	<i>Fucus ceranoides</i> sur roche médiolittorale en milieu à salinité réduite
A1.33	Tapis d'algues rouges du médiolittoral inférieur, abritées de l'action des vagues
A1.34	Biocénoses de la roche médiolittorale inférieure abritée de l'action des vagues de Méditerranée et de la mer Noire
A1.341	Association à <i>Ulva compressa</i>
A1.4	Habitats rocheux intertidaux particuliers
A1.41	Biocénoses des cuvettes rocheuses intertidales
A1.411	Cuvettes médiolittorales peu profondes dominées par des encroûtements de corallinales
A1.4111	Encroûtements de corallinales et <i>Corallina officinalis</i> des cuvettes médiolittorales peu profondes
A1.4112	Encroûtements de corallinales et <i>Paracentrotus lividus</i> des cuvettes médiolittorales peu profondes
A1.4113	<i>Bifurcaria bifurcata</i> des cuvettes médiolittorales peu profondes
A1.4114	<i>Cystoseira</i> spp. des cuvettes médiolittorales
A1.412	Fucales et laminaires des cuvettes médiolittorales profondes
A1.4121	<i>Sargassum muticum</i> des cuvettes médiolittorales
A1.413	Algues des cuvettes médiolittorales à fond meuble
A1.414	Hydroides, algues éphémères et <i>Littorina littorea</i> des cuvettes médiolittorales peu profondes à substrat hétérogène
A1.42	Biocénoses des cuvettes supralittorales
A1.421	Algues vertes (<i>Ulva</i> (anciennement <i>Enteromorpha</i>) spp. et <i>Cladophora</i> spp.) des cuvettes peu profondes de la partie supérieure du rivage
A1.44	Biocénoses des grottes et surplombs intertidaux
A1.441	Chrysophycées et haptophycées sur roche tendre des falaises de la frange littorale supérieure
A1.442	Pellicules d'algues vertes sur parois et plafond des grottes de l'intertidal moyen
A1.443	Encroûtements de <i>Rhodochorton purpureum</i> et de <i>Pleurocladia lacustris</i> sur parois et plafond des grottes de l'intertidal moyen
A1.444	<i>Rhodochorton purpureum</i> et <i>Cladophora rupestris</i> sur parois des grottes de l'intertidal moyen
A1.445	<i>Wahlenbergiana mucosa</i> (anciennement <i>Verrucaria mucosa</i>) et/ou <i>Hildenbrandia rubra</i> des parois des grottes de l'intertidal moyen
A1.446	Éponges et algues rouges tolérantes à l'ombre sur surplombs rocheux du médiolittoral inférieur et en entrée des grottes
A1.4461	Éponges, algues rouges tolérantes à l'ombre et <i>Dendrodoa grossularia</i> des surplombs rocheux et des grottes battues par les vagues du médiolittoral inférieur
A1.447	Éponges, bryozoaires et ascidies des importants surplombs rocheux ou des grottes de la partie inférieure du rivage
A1.448	Faune encroûtante des parois des grottes intertidales battues par les vagues
A1.449	Faune clairsemée (balanes et spirorbes) sur roche abrasée par le sable ou par des cailloutis des grottes intertidales
A1.44A	Parois et sols stériles et/ou érodés (par des blocs) des grottes intertidales
A1.44B	Association à <i>Phymatolithon lenormandii</i> et <i>Hildenbrandia rubra</i>
A1.45	Algues vertes ou rouges éphémères (soumises à l'action de l'eau douce ou du sable) sur substrat fixe
A1.451	<i>Ulva</i> (anciennement <i>Enteromorpha</i>) spp. soumise à l'action de l'eau douce et/ou sur roche instable du médiolittoral supérieur
A1.452	<i>Porphyra purpurea</i> ou <i>Ulva</i> (anciennement <i>Enteromorpha</i>) spp. sur roche abrasée par le sable du médiolittoral moyen ou inférieur
A2	SÉDIMENT INTERTIDAL
A2.1	Sédiments grossiers intertidaux
A2.11	Rivages de cailloutis mobiles et de graviers
A2.111	Galets et cailloutis mobiles intertidaux nus
A2.112	<i>Echinogammarus planicrurus</i> dans du gravier ou du sable grossier bien trié du médiolittoral
A2.12	Sédiment grossier estuarien
A2.13	Biocénoses méditerranéennes du détritique médiolittoral
A2.131	Faciès des banquettes de feuilles mortes de <i>Posidonia oceanica</i> et autres phanérogames
A2.2	Sable et sable vaseux intertidaux
A2.21	Laisse de mer

Code EUNIS	Dénomination EUNIS dans HABREF v4.0
A2.211	Talitridés du haut de l'estran et laisse de mer
A2.212	<i>Mytilus edulis</i> et <i>Fabricia sabella</i> dans du sédiment hétérogène intertidal
A2.22	Estrans de sable mobile, stérile ou dominé par des amphipodes
A2.221	Sable grossier stérile intertidal
A2.222	Oligochètes dans du sable mobile intertidal
A2.2221	Oligochètes dans du sable mobile intertidal en milieu marin
A2.2222	Oligochètes dans du sable mobile intertidal en milieu à salinité variable
A2.223	Amphipodes et <i>Scolelepis</i> spp. dans du sable fin à moyen intertidal
A2.2231	<i>Scolelepis</i> spp. dans du sable mobile intertidal
A2.2232	<i>Eurydice pulchra</i> dans du sable mobile intertidal
A2.2233	<i>Pontocrates arenarius</i> dans du sable mobile intertidal
A2.23	Estrans de sable fin dominés par des amphipodes ou des polychètes
A2.231	Polychètes dans du sable fin intertidal
A2.2311	Polychètes, dont <i>Paraonis fulgens</i> , dans du sable fin intertidal
A2.2312	Polychètes et <i>Tellina tenuis</i> dans du sable fin intertidal
A2.2313	Sable fin intertidal dominé par <i>Nephtys cirrosa</i>
A2.24	Estrans de sable vaseux dominés par des polychètes ou des bivalves
A2.241	<i>Macoma balthica</i> et <i>Arenicola marina</i> sur les rivages de sable vaseux
A2.242	<i>Cerastoderma edule</i> et polychètes dans du sable vaseux intertidal
A2.243	<i>Hediste diversicolor</i> , <i>Macoma balthica</i> et <i>Eteone longa</i> dans du sable vaseux intertidal
A2.244	<i>Bathyporeia pilosa</i> et <i>Corophium arenarium</i> dans du sable vaseux intertidal
A2.245	<i>Lanice conchilega</i> dans du sable intertidal
A2.25	Biocénoses méditerranéennes et pontiques des sables médiolittoraux
A2.251	Faciès à <i>Ophelia bicornis</i>
A2.3	Vase intertidale
A2.31	Estrans vaseux de la partie moyenne des estuaires dominés par des polychètes ou des bivalves
A2.311	<i>Nephtys hombergii</i> , <i>Macoma balthica</i> et <i>Streblospio shrubsolii</i> dans du sable vaseux intertidal
A2.312	<i>Hediste diversicolor</i> et <i>Macoma balthica</i> dans du sable vaseux intertidal
A2.313	<i>Hediste diversicolor</i> , <i>Macoma balthica</i> et <i>Scrobicularia plana</i> dans du sable vaseux intertidal
A2.32	Estrans vaseux en amont des estuaires dominés par des polychètes ou des oligochètes
A2.321	<i>Nephtys hombergii</i> et <i>Streblospio shrubsolii</i> dans de la vase intertidale
A2.322	<i>Hediste diversicolor</i> dans de la vase intertidale
A2.3221	<i>Hediste diversicolor</i> et <i>Streblospio shrubsolii</i> dans de la vase sableuse intertidale
A2.3222	<i>Hediste diversicolor</i> et <i>Corophium volutator</i> dans de la vase intertidale
A2.3223	<i>Hediste diversicolor</i> et oligochètes dans de la vase intertidale
A2.323	<i>Tubificoides benedii</i> et autres oligochètes dans de la vase intertidale
A2.324	Cuvettes des marais salés
A2.325	Chenaux des marais salés
A2.3251	Faciès d'érosion à <i>Carcinus maenas</i>
A2.33	Rivages marins vaseux
A2.4	Sédiments hétérogènes intertidaux
A2.41	Estrans de vase sablo-graveleuse dominés par <i>Hediste diversicolor</i>
A2.411	<i>Hediste diversicolor</i> dans du sable vaso-graveleux et de la vase sablo-graveleuse intertidaux
A2.4111	<i>Hediste diversicolor</i> et <i>Macoma balthica</i> dans de la vase graveleuse intertidale
A2.4112	<i>Hediste diversicolor</i> et <i>Scrobicularia plana</i> dans de la vase graveleuse intertidale
A2.4113	<i>Hediste diversicolor</i> et <i>Streblospio shrubsolii</i> dans de la vase sablo-graveleuse intertidale
A2.4114	<i>Hediste diversicolor</i> , cirratulidés et <i>Tubificoides</i> spp. dans de la vase sablo-graveleuse intertidale
A2.4115	<i>Hediste diversicolor</i> et <i>Corophium volutator</i> dans de la vase sablo-graveleuse intertidale
A2.42	Estrans de sédiments hétérogènes riches en espèces
A2.421	Cirratulidés et <i>Cerastoderma edule</i> dans des sédiments hétérogènes intertidaux
A2.43	Estrans de sédiments hétérogènes pauvres en espèces
A2.431	Balanes et <i>Littorina</i> spp. sur substrat hétérogène instable du médiolittoral
A2.5	Marais salés côtiers et roselières salines
A2.51	Laisses des marais salés
A2.511	Communautés à hautes herbes des marais salés et des laisses atlantiques
A2.512	Communautés d'espèces annuelles des laisses des marais salés atlantiques
A2.513	Laisses des marais salés méditerranéens
A2.514	Laisses des marais salés à <i>Elytrigia acuta</i> (anciennement <i>Elymus pycnanthus</i>); avec <i>Suaeda vera</i> ou <i>Limbarda crithmoides</i> (anciennement <i>Inula crithmoides</i>)
A2.515	Laisses des marais salés à <i>Elytrigia repens</i> (anciennement <i>Elymus repens</i>)
A2.516	Laisses des marais salés à <i>Suaeda vera</i>
A2.517	Laisses des marais salés à <i>Suaeda vera</i> et <i>Limonium binervosum</i>
A2.518	Laisses des marais salés à <i>Spergularia salina</i> (anciennement <i>Spergularia marina</i>) et <i>Puccinellia distans</i>
A2.519	Laisses des marais salés à <i>Frankenia laevis</i> et <i>Halimione portulacoides</i>

Code EUNIS	Dénomination EUNIS dans HABREF v4.0
A2.51A	Marais salés à <i>Limbarda crithmoides</i> (anciennement <i>Inula crithmoides</i>)
A2.51B	Marais salés éphémères à <i>Sagina maritima</i> dans du sable
A2.52	Partie supérieure des marais salés
A2.521	Communautés des marais saumâtres atlantiques et baltiques
A2.5211	Gazons à sagine de marais salés
A2.522	Marais salés méditerranéens à <i>Juncus maritimus</i> et <i>Juncus acutus</i>
A2.523	Prés salés ras méditerranéens à <i>Juncus</i> , <i>Carex</i> , <i>Hordeum</i> et <i>Trifolium</i>
A2.524	Peuplements d' <i>Elymus</i> ou <i>Artemisia</i> méditerranéens
A2.525	Jonchaies méditerranéennes à <i>Juncus subulatus</i>
A2.526	Fourrés des marais salés méditerranéens
A2.5261	Tapis de Salicorne vivace
A2.5262	Fourrés à Salicorne frutescentes
A2.5263	Fourrés à Salicorne sombre
A2.5264	Fourrés à Soude frutescente
A2.5265	Fourrés méditerranéens à Obione faux-pourpier et à Salicorne ligneuse
A2.5266	Fourrés méditerranéens à <i>Halocnemum</i>
A2.527	Fourrés halophiles atlantiques
A2.5271	Fourrés argentés
A2.5272	Tapis atlantiques à Salicorne vivace
A2.5273	Fourrés atlantiques à Soude ligneuse
A2.5274	Fourrés atlantiques à Salicorne frutescente
A2.528	Fourrés méditerranéens à <i>Limoniastrum</i>
A2.53	Roselières, jonchaies et cariçaias salines et saumâtres de la partie moyenne à supérieure des marais salés
A2.531	Communautés atlantiques de la partie supérieure du rivage
A2.5311	Prés salés atlantiques à <i>Juncus gerardii</i>
A2.5312	Prés salés atlantiques à <i>Plantago maritima</i>
A2.5313	Gazons atlantiques à <i>Festuca rubra</i> et <i>Agrostis stolonifera</i>
A2.5314	Gazons atlantiques à Olympe maritime
A2.5315	Cariçaias atlantiques à <i>Carex distans</i>
A2.5316	Prés salés atlantiques à <i>Carex extensa</i>
A2.5317	Prés atlantiques à Lavande de mer
A2.5318	Prés salés atlantiques à <i>Blysmus</i>
A2.5319	Prés salés atlantiques à <i>Eleocharis</i>
A2.531A	Jonchaies atlantiques à <i>Juncus maritimus</i>
A2.531B	Prés salés atlantiques à Armoise maritime
A2.531C	Tapis atlantiques à <i>Argentina anserina</i> (anciennement <i>Potentilla anserina</i>)
A2.531D	Communautés atlantiques à Frankénie
A2.531E	Formations du schorre supérieur atlantique à Aster maritime
A2.531F	Gazons atlantiques à Trèfle fraise
A2.531G	Prés salés atlantiques à Laïche noire
A2.532	Prés méditerranéens halo-psammophiles
A2.535	Marais salés de la partie moyenne à supérieure à <i>Juncus maritimus</i>
A2.536	Marais salés de la partie moyenne à supérieure à <i>Juncus maritimus</i> avec <i>Triglochin maritimum</i>
A2.537	Marais salés de la partie moyenne à supérieure à <i>Eleocharis uniglumis</i>
A2.538	Marais salés de la partie moyenne à supérieure à <i>Blysmus rufus</i>
A2.539	Marais salés de la partie moyenne à supérieure à <i>Artemisia maritima</i> avec <i>Festuca rubra</i> , ou avec <i>Artemisia maritima</i> et <i>Halimione</i> avec un couvert clairsemé.
A2.53A	Marais salés de la partie moyenne à supérieure à <i>Festuca rubra</i>
A2.53B	Marais salés de la partie moyenne à supérieure à <i>Festuca rubra</i> avec <i>Agrostis stolonifera</i> , <i>Juncus gerardi</i> , <i>Puccinellia maritima</i> , <i>Lysimachia maritima</i> (anciennement <i>Glaux maritima</i>), <i>Triglochin maritimum</i> , <i>Ameria maritima</i> et <i>Plantago maritima</i>
A2.53C	Roselières marines salines de <i>Phragmites australis</i>
A2.54	Partie inférieure à moyenne des marais salés
A2.541	Pelouses des marais salés atlantiques
A2.542	Communautés de la partie inférieure des rivages atlantiques
A2.5421	Marais salés à Obione faux-pourpier et Puccinelle
A2.5422	Marais salés à Aster maritime et Puccinelle
A2.5423	Marais salés à Salicornes et Puccinelle
A2.5424	Massifs atlantiques à Arroche à fruits pédonculés
A2.5427	Prés de marais salés à <i>Glaux</i> et Puccinelle
A2.5428	Marais salés à <i>Plantago</i> et Puccinelle
A2.5429	Marais salés à <i>Limonium</i> et Puccinelle
A2.543	Gazons des marais salés côtiers méditerranéens
A2.545	Partie inférieure à moyenne des marais salés à <i>Halimione portulacoides</i>

Code EUNIS	Dénomination EUNIS dans HABREF v4.0
A2.546	Partie inférieure à moyenne des marais salés à <i>Puccinellia maritima</i>
A2.547	Marais salés à <i>Puccinellia maritima</i> avec <i>Limonium vulgare</i> et <i>Armeria maritima</i> ; avec <i>Lysimachia maritima</i> (anciennement <i>Glaux maritima</i>) sont co-dominantes dans une végétation pauvre en espèces ; avec <i>Plantago maritima</i> et/ou <i>Armeria maritima</i>
A2.548	Partie inférieure à moyenne des marais salés à <i>Salicornia</i> , <i>Suaeda</i> et <i>Puccinellia maritima</i> annuelles
A2.55	Marais salés pionniers
A2.551	Marais salés pionniers à <i>Salicornia</i> , <i>Suaeda</i> et <i>Salsola</i>
A2.5511	Biocénose des laisses à dessiccation lente sous les salicornes
A2.5512	Marais salés pionniers à <i>Suaeda maritima</i>
A2.5513	Marais salés pionniers à <i>Salicornia</i> spp.
A2.5516	Gazons de <i>Salicornia emericii</i> de la partie inférieure des rivages méditerranéens
A2.552	Communautés halo-nitrophiles pionnières du littoral méditerranéen
A2.553	Communautés atlantiques à <i>Sagina maritima</i>
A2.554	Gazons de <i>Spartina</i> à feuilles planes
A2.5541	Marais salés pionniers à <i>Spartina anglica</i>
A2.5542	<i>Spartina alterniflora</i> avec <i>Spartina anglica</i> , <i>Puccinellia maritima</i> et <i>Tripolium pannonicum</i> (anciennement <i>Aster tripolium</i>)
A2.5543	Marais salés pionniers à <i>Spartina maritima</i>
A2.556	Marais salés pionniers à <i>Tripolium pannonicum</i> (anciennement <i>Aster tripolium</i>)
A2.557	Marais salés pionniers à <i>Tripolium pannonicum</i> f. <i>discoïdes</i> (anciennement <i>Aster tripolium</i> var. <i>discoïdes</i>)
A2.558	Marais salés pionniers à <i>Sarcocornia perennis</i> subsp. <i>perennis</i> (anciennement <i>Arthrocnemum perenne</i>) parfois avec <i>Halimione</i> , <i>Puccinellia</i> et <i>Suaeda</i>
A2.6	Sédiments intertidaux dominés par des Angiospermes aquatiques
A2.61	Herbiers de phanérogames marines sur sédiments intertidaux
A2.611	Herbiers de <i>Zostera noltei</i> (anciennement <i>Zostera noltii</i>) ou <i>Zostera marina</i> var. <i>angustifolia</i> (anciennement <i>Zostera angustifolia</i>) sur les rivages atlantiques du continent
A2.6111	Herbiers de <i>Zostera noltei</i> (anciennement <i>Zostera noltii</i>) des sables vaseux intertidaux
A2.614	Fonds sédimentaires du bas de l'estran à <i>Ruppia maritima</i>
A2.62	Herbiers de Cyperaceae marines
A2.621	Herbiers de <i>Eleocharis</i>
A2.6211	Herbiers de <i>Eleocharis parvula</i>
A2.7	Récifs biogènes intertidaux
A2.71	Récifs intertidaux de Sabellaria
A2.711	Récifs de <i>Sabellaria alveolata</i> sur roche médiolittorale abrasée par le sable
A2.72	Moulières intertidales à Mytilus edulis sur sédiment
A2.721	Moulières à <i>Mytilus edulis</i> sur sédiments intertidaux
A2.7211	Moulières à <i>Mytilus edulis</i> sur substrat hétérogène intertidal
A2.7212	Moulières à <i>Mytilus edulis</i> sur sable intertidal
A2.7213	Moulières à <i>Mytilus edulis</i> sur vase intertidale
A2.8	Habitats sédimentaires particuliers intertidaux
A2.81	Structures émettrices de méthane des sédiments intertidaux
A2.82	Algues rouges ou vertes éphémères (soumises à l'action de l'eau douce ou du sable) sur substrat mobile
A2.821	Algues rouges ou vertes éphémères sur substrat hétérogène médiolittoral perturbé et/ou en milieu à salinité variable
A3	ROCHE ET AUTRES SUBSTRATS DURS INFRA-LITTORAUX
A3.1	Roche infralittorale de l'Atlantique et de la Méditerranée sous fort hydrodynamisme
A3.11	Laminaires avec tapis faunistique et/ou algues rouges foliacées
A3.111	<i>Alaria esculenta</i> sur roche en place exposée de la frange infralittorale inférieure
A3.1111	<i>Alaria esculenta</i> , <i>Mytilus edulis</i> et encroûtements de corallinales sur roche en place très exposée de la frange infralittorale inférieure
A3.1112	<i>Alaria esculenta</i> et <i>Laminaria digitata</i> sur roche en place exposée de la frange infralittorale inférieure
A3.112	Forêt de <i>Alaria esculenta</i> avec anémones denses et éponges encroûtantes sur roche en place infralittorale extrêmement exposée
A3.113	Forêt de <i>Laminaria hyperborea</i> avec tapis faunistique (éponges et polyclinidés) et algues rouges foliacées sur roche infralittorale très exposée
A3.114	<i>Laminaria hyperborea</i> clairsemée et <i>Paracentrotus lividus</i> dense sur calcaire infralittoral exposé
A3.115	<i>Laminaria hyperborea</i> avec algues rouges foliacées denses sur roche infralittorale exposée
A3.1151	Forêt de <i>Laminaria hyperborea</i> avec algues rouges foliacées denses sur roche exposée de l'infralittoral supérieur
A3.1152	Zone clairsemée de <i>Laminaria hyperborea</i> et algues rouges foliacées sur roche exposée de l'infralittoral inférieur
A3.1153	Forêt mixte de <i>Laminaria hyperborea</i> et <i>Laminaria ochroleuca</i> sur roche infralittorale exposée
A3.116	Algues rouges foliacées sur roche exposée de l'infralittoral inférieur
A3.1161	Algues rouges foliacées avec <i>Dictyota dichotoma</i> dense et/ou <i>Dictyopteria polypodioides</i> (anciennement <i>Dictyopteria membranacea</i>) sur roche exposée de l'infralittoral inférieur
A3.117	<i>Laminaria hyperborea</i> et algues rouges sur paroi rocheuse verticale exposée
A3.118	Tapis de Corallinaceae articulées sur roche en place et blocs infralittoraux exposés à abrités
A3.12	Biocénoses à laminaires et algues perturbées ou affectées par les sédiments
A3.121	<i>Saccorhiza polyschides</i> et autres laminaires opportunistes sur roche perturbée de l'infralittoral supérieur

Code EUNIS	Dénomination EUNIS dans HABREF v4.0
A3.122	<i>Saccharina latissima</i> (anciennement <i>Laminaria saccharina</i>) et/ou <i>Saccorhiza polyschides</i> sur roche exposée infralittorale
A3.123	<i>Saccharina latissima</i> (anciennement <i>Laminaria saccharina</i>), <i>Chorda filum</i> et algues rouges denses sur des blocs et des galets infralittoraux instables et peu profonds
A3.124	<i>Desmarestia</i> spp. dense et algues rouges filamenteuses sur galets et cailloutis et sur roche en place exposés infralittoraux
A3.125	Laminaires mixtes et algues rouges foliacées opportunistes résistant à l'abrasion sur roche infralittorale couverte ou abrasée par le sable
A3.126	<i>Halidrys siliquosa</i> et laminaires mixtes sur roche et sédiments grossiers infralittoraux soumis aux courants de marée
A3.127	<i>Polyides rotundus</i> , <i>Ahnfeltia plicata</i> et <i>Chondrus crispus</i> sur roche infralittorale couverte de sable
A3.13	Biocénoses méditerranéennes et pontiques des algues infralittorales très exposée à l'action des vagues
A3.131	Faciès de surpâturage à algues calcaires encroûtantes et oursins
A3.132	Association à <i>Cystoseira amentacea</i> (var. <i>amentacea</i> , var. <i>stricta</i>)
A3.133	Faciès à <i>Vermetus</i> spp.
A3.134	Faciès méditerranéen et pontique à <i>Mytilus galloprovincialis</i>
A3.135	Association à <i>Corallina elongata</i> et <i>Herposiphonia secunda</i>
A3.136	Association méditerranéenne et pontique à <i>Corallina officinalis</i>
A3.137	Association à <i>Schottera nicaeensis</i>
A3.14	Biocénoses d'algues encroûtantes
A3.15	Biocénoses d'algues à frondes (autres que des laminaires)
A3.151	<i>Cystoseira</i> spp. sur roche en place et blocs infralittoraux exposés
A3.2	Roche infralittorale de l'Atlantique et de la Méditerranée sous hydrodynamisme modéré
A3.21	Laminaires et algues rouges sur roche infralittorale sous hydrodynamisme modéré
A3.211	<i>Laminaria digitata</i> sur roche modérément exposée de l'infralittoral inférieur
A3.2111	<i>Laminaria digitata</i> sur roche en place modérément exposée de la frange infralittorale inférieure
A3.2112	<i>Laminaria digitata</i> et faune vivant sous les blocs de la frange infralittorale inférieure
A3.2113	<i>Laminaria digitata</i> et pholades sur roche tendre de la frange infralittorale inférieure
A3.212	<i>Laminaria hyperborea</i> sur roche infralittorale soumise aux courants de marée
A3.2121	Forêt de <i>Laminaria hyperborea</i> , algues rouges foliacées et faune diversifiée sur roche en place de l'infralittoral supérieur soumise aux courants de marée
A3.2122	Zone clairsemée de <i>Laminaria hyperborea</i> avec des hydraires, des bryozoaires et des éponges sur roche de l'infralittoral inférieur soumise aux courants de marée
A3.213	<i>Laminaria hyperborea</i> sur substrat hétérogène infralittoral soumis aux courants de marée
A3.2131	Forêt de <i>Laminaria hyperborea</i> et algues rouges foliacées sur substrat hétérogène de l'infralittoral supérieur soumis aux courants de marée
A3.2132	Zone clairsemée de <i>Laminaria hyperborea</i> et algues rouges foliacées sur substrat hétérogène de l'infralittoral inférieur soumis aux courants de marée
A3.214	<i>Laminaria hyperborea</i> et algues rouges foliacées sur roche infralittorale modérément exposée
A3.2141	Forêt de <i>Laminaria hyperborea</i> et algues rouges foliacées sur roche de l'infralittoral supérieur modérément exposée
A3.2142	Zone clairsemée de <i>Laminaria hyperborea</i> et algues rouges foliacées sur roche de l'infralittoral inférieur modérément exposée
A3.2143	Forêt de <i>Laminaria hyperborea</i> broutée et encroûtements de corallinales sur roche de l'infralittoral supérieur
A3.2144	Zone clairsemée de <i>Laminaria hyperborea</i> broutée et encroûtements de corallinales sur roche de l'infralittoral inférieur
A3.2145	<i>Sabellaria spinulosa</i> avec laminaires et algues rouges sur roche infralittorale soumise à l'action du sable
A3.215	Algues rouges foliacées denses sur roche infralittorale envasée modérément exposée
A3.216	<i>Laminaria hyperborea</i> sur paroi rocheuse verticale modérément exposée
A3.217	<i>Hiatella arctica</i> et algues sur paroi verticale de calcaire ou de craie
A3.22	Biocénoses à laminaires et algues en milieu abrité soumis aux courants de marée
A3.221	<i>Laminaria digitata</i> , ascidies et bryozoaires sur roche de la frange infralittorale inférieure soumise aux courants de marée
A3.222	Laminaires mixtes avec des algues rouges foliacées, des éponges et des ascidies sur roche abritée infralittorale soumise aux courants de marée
A3.223	Laminaires mixtes et algues rouges sur blocs, galets et gravier infralittoraux soumis à de très forts courants de marées
A3.224	<i>Saccharina latissima</i> (anciennement <i>Laminaria saccharina</i>) avec algues rouges foliacées et ascidies sur roche infralittorale abritée soumise aux courants de marée
A3.225	Algues rouges filamenteuses, éponges et <i>Balanus crenatus</i> sur roche infralittorale soumise aux courants de marée en milieu à salinité variable
A3.226	Roche infralittorale modérément exposée à <i>Halopteris filicina</i> et corallinacées encroûtantes
A3.23	Biocénoses méditerranéennes et pontiques des algues infralittorales modérément exposées à l'action des vagues
A3.231	Association à <i>Codium vermilara</i> et <i>Rhodymenia ardissoni</i>
A3.232	Association à <i>Dasycladus vermicularis</i>
A3.233	Association à <i>Alsidium helminthochorton</i>
A3.235	Association à <i>Gelidium spinosum</i> v. <i>hystrix</i>
A3.236	Association à <i>Lobophora variegata</i>
A3.237	Association méditerranéenne et pontique à <i>Ceramium virgatum</i> (anciennement <i>Ceramium rubrum</i>)
A3.238	Faciès à <i>Cladocora caespitosa</i>
A3.239	Association à <i>Cystoseira brachycarpa</i>
A3.23A	Association méditerranéenne et pontique à <i>Cystoseira crinita</i>

Code EUNIS	Dénomination EUNIS dans HABREF v4.0
A3.23B	Association à <i>Cystoseira crinitophylla</i>
A3.23C	Association à <i>Cystoseira sauvageauana</i>
A3.23D	Association à <i>Cystoseira spinosa</i>
A3.23E	Association à <i>Sargassum vulgare</i>
A3.23F	Association à <i>Dictyopteris polypodioides</i>
A3.23G	Association à <i>Colpomenia sinuosa</i>
A3.23H	Association à <i>Rhodomenia ardissoni</i> et <i>Rhodophyllis divaricata</i>
A3.23I	Faciès à <i>Astroides calycularis</i>
A3.23J	Association à <i>Flabellia petiolata</i> et <i>Peyssonnelia squamaria</i>
A3.23K	Association à <i>Halymenia floresii</i> et <i>Halarachnion ligulatum</i>
A3.23L	Association à <i>Peyssonnelia rubra</i> et <i>Peyssonnelia</i> spp.
A3.24	Biocénoses faunistiques sur roche infralittorale sous hydrodynamisme modéré
A3.3	Roche infralittorale de l'Atlantique et de la Méditerranée sous faible hydrodynamisme
A3.31	Laminaires envasées sur roche infralittorale sous faible hydrodynamisme en milieu marin
A3.311	Forêt mixte de <i>Laminaria hyperborea</i> et <i>Laminaria ochroleuca</i> sur roche infralittorale modérément exposée ou abritée
A3.312	Population mixte de <i>Laminaria hyperborea</i> et <i>Saccharina latissima</i> (anciennement <i>Laminaria saccharina</i>) sur roche infralittorale abritée
A3.3121	Forêt mixte de <i>Laminaria hyperborea</i> et <i>Saccharina latissima</i> (anciennement <i>Laminaria saccharina</i>) sur roche abritée de l'infralittoral supérieur
A3.3122	Zone clairsemée mixte de <i>Laminaria hyperborea</i> et <i>Saccharina latissima</i> (anciennement <i>Laminaria saccharina</i>) sur roche abritée de l'infralittoral inférieur
A3.3123	Population mixte broutée de <i>Laminaria hyperborea</i> et <i>Saccharina latissima</i> (anciennement <i>Laminaria saccharina</i>) sur roche infralittorale abritée
A3.313	<i>Saccharina latissima</i> (anciennement <i>Laminaria saccharina</i>) sur roche infralittorale très abritée
A3.3131	<i>Saccharina latissima</i> (anciennement <i>Laminaria saccharina</i>) et <i>Laminaria digitata</i> sur roche abritée de la frange infralittorale inférieure
A3.3132	Forêt de <i>Saccharina latissima</i> (anciennement <i>Laminaria saccharina</i>) sur roche très abritée de l'infralittoral supérieur
A3.3133	Zone clairsemée de <i>Saccharina latissima</i> (anciennement <i>Laminaria saccharina</i>) sur roche très abritée de l'infralittoral supérieur
A3.3134	<i>Saccharina latissima</i> (anciennement <i>Laminaria saccharina</i>) broutée, avec <i>Echinus</i> , ophiures et croûtes de corallinales, sur roche infralittorale abritée
A3.314	<i>Laminaria hyperborea</i> envasée, à frondes en forme de cape, sur roche infralittorale très abritée
A3.315	<i>Sargassum muticum</i> sur substrat hétérogène infralittoral peu profond soumis à de faibles courants de marée
A3.32	Laminaires sur roche infralittorale sous faible hydrodynamisme en milieu à salinité variable
A3.321	<i>Codium</i> spp. avec algues rouges et <i>Saccharina latissima</i> (anciennement <i>Laminaria saccharina</i>) clairsemée sur roche infralittorale très envasée, très abritée et peu profonde
A3.322	<i>Saccharina latissima</i> (anciennement <i>Laminaria saccharina</i>) et <i>Psammechinus miliaris</i> sur roche infralittorale broutée, en milieu à salinité variable
A3.323	<i>Saccharina latissima</i> (anciennement <i>Laminaria saccharina</i>) avec <i>Phyllophora</i> spp. et algues vertes filamenteuses sur roche infralittorale en milieu à salinité variable ou réduite
A3.33	Fucales, algues vertes ou rouges submergées sur roche infralittorale de la Méditerranée en milieu marin
A3.331	Association à <i>Stypocaulon scoparium</i> (= <i>Halopteris scoparia</i>)
A3.333	Association à <i>Cystoseira compressa</i>
A3.335	Faciès à grands Hydrozoaires
A3.336	Association à <i>Pterothamnion crispum</i> et <i>Compsothamnion thuyoides</i>
A3.34	Fucales, algues vertes ou algues rouges submergées sur roche infralittorale en milieu à faible salinité
A3.341	Population mixte de fucales, <i>Chorda filum</i> et algues vertes sur roche infralittorale en milieu à salinité réduite
A3.342	<i>Ascophyllum nodosum</i> , éponges et ascidies épiphytiques sur roche infralittorale en milieu à salinité variable
A3.343	<i>Polyides rotundus</i> et/ou <i>Furcellaria lumbricalis</i> sur roche infralittorale en milieu à salinité réduite
A3.344	<i>Fucus ceranoides</i> et <i>Ulva</i> (anciennement <i>Enteromorpha</i>) spp. sur roche infralittorale en milieu à faible salinité
A3.345	<i>Codium elisabethae</i> , <i>Halopteris filicina</i> et corallinacées encroûtantes sur roche infralittorale abritée
A3.35	Biocénoses animales sur roche infralittorale sous faible hydrodynamisme
A3.36	Biocénoses animales sur roche infralittorale en milieu à salinité variable ou réduite
A3.361	Moulières à <i>Mytilus edulis</i> sur roche infralittorale en milieu à salinité réduite
A3.362	<i>Cordylophora caspia</i> et <i>Einhornia crustulenta</i> (anciennement <i>Electra crustulenta</i>) sur roche infralittorale en milieu à salinité réduite
A3.363	<i>Hartlaubella gelatinosa</i> et <i>Conopeum reticulum</i> sur substrat hétérogène infralittoral en milieu à faible salinité
A3.7	Habitats particuliers rocheux infralittoraux
A3.71	Faune recouvrante et encroûtante robuste dans des ravins creusés par les vagues ainsi que dans des grottes
A3.711	Algues foliacées et encroûtements de corallinales à l'entrée de ravins creusés par les vagues
A3.712	Anémones, dont <i>Corynactis viridis</i> , éponges encroûtantes et ascidies coloniales sur paroi rocheuse verticale infralittorale très exposée ou battue par les vagues
A3.713	Éponges encroûtantes et ascidies coloniales, avec <i>Dendrodoa grossularia</i> ou balanes, sur roche infralittorale battue par les vagues
A3.714	<i>Dendrodoa grossularia</i> et <i>Clathrina coriacea</i> sur paroi rocheuse infralittorale verticale battue par les vagues
A3.715	Éponges encroûtantes sur parois de grottes ou de ravins infralittoraux extrêmement battus par les vagues

1170
8330

Code EUNIS	Dénomination EUNIS dans HABREF v4.0
A3.716	Encroûtements de corallinales dans des ravins creusés par les vagues et sur roche infralittorale abrasée par le sable
A3.7161	<i>Balanus crenatus</i> et/ou <i>Spirobranchus triqueter</i> (anciennement <i>Pomatoceros triqueter</i>) avec polychètes spirorbides et encroûtements de corallinales sur paroi rocheuse verticale infralittorale fortement abrasée par le sable
A3.7162	Encroûtements de corallinales et crustacés sur blocs ou galets mobiles dans des ravins creusés par les vagues
A3.72	Biocénoses d'algues de type « salissure » infralittorales
A4	ROCHE ET AUTRES SUBSTRATS DURS CIRCALITTORAUX
A4.1	Roche circalittorale de l'Atlantique et de la Méditerranée sous fort hydrodynamisme
A4.11	Biocénoses animales sur roche circalittorale fortement soumise aux courants de marée
A4.111	<i>Balanus crenatus</i> et <i>Tubularia indivisa</i> sur roche circalittorale extrêmement soumise aux courants de marée
A4.112	<i>Tubularia indivisa</i> sur roche circalittorale soumise aux courants de marée
A4.1121	<i>Tubularia indivisa</i> et tapis d'éponges sur roche en place circalittorale soumise aux courants de marée en eau turbide
A4.1122	<i>Alcyonium digitatum</i> , avec population dense de <i>Tubularia indivisa</i> et anémones, sur roche circalittorale fortement soumise aux courants de marée
A4.12	Biocénoses à éponges sur roche du circalittoral profond
A4.121	<i>Phakellia ventilabrum</i> et éponges axinellidées sur roche du circalittoral profond exposée aux vagues
A4.13	Tapis de biocénoses animales mixtes sur roche circalittorale
A4.131	Tapis de bryozoaires et d'éponges dressées sur roche circalittorale soumise aux courants de marée
A4.1311	<i>Eunicella verrucosa</i> et <i>Pentapora fascialis</i> sur roche circalittorale exposée aux vagues
A4.1312	Tapis mixte de bryozoaires et d'éponges dressées, avec <i>Dysidea fragilis</i> et <i>Actinothoe sphyrodeta</i> , sur roche circalittorale soumise aux courants de marée et exposée aux vagues
A4.1313	Tapis mixte de bryozoaires et éponges dressées avec <i>Sagartia elegans</i> sur roche circalittorale soumise aux courants de marée
A4.132	<i>Corynactis viridis</i> et tapis mixte de crisiidés, <i>Bugula</i> , <i>Scrupocellaria</i> et <i>Cellaria</i> sur roche circalittorale exposée modérément soumise aux courants de marée
A4.133	Tapis mixte d'hydriaires et grandes ascidies avec <i>Swiftia pallida</i> et <i>Caryophyllia smithii</i> sur roche circalittorale faiblement soumise aux courants de marée
A4.134	<i>Flustra foliacea</i> et ascidies coloniales sur roche circalittorale soumise aux courants de marée et modérément exposée aux vagues
A4.1341	<i>Polyclinum aurantium</i> et <i>Flustra foliacea</i> sur roche circalittorale abrasée par le sable, soumise aux courants de marée et modérément exposée aux vagues
A4.1342	<i>Flustra foliacea</i> , petites ascidies solitaires et coloniales sur roche ou blocs circalittoraux soumis aux courants de marée
A4.1343	<i>Flustra foliacea</i> et ascidies coloniales sur substrat hétérogène circalittoral exposé et soumis aux courants de marée
A4.135	Éponges clairsemées, <i>Nemertesia</i> spp. et <i>Alcyonidium diaphanum</i> sur substrat hétérogène circalittoral
A4.136	<i>Suberites</i> spp. avec tapis mixte de crisiidés et <i>Bugula</i> spp. sur roche circalittorale très envasée peu profonde et modérément exposée aux vagues
A4.137	<i>Flustra foliacea</i> et <i>Haliclona (Haliclona) oculata</i> avec riche tapis faunistique sur substrat hétérogène circalittoral soumis aux courants de marée
A4.138	<i>Molgula manhattensis</i> avec tapis d'hydriaires et de bryozoaires sur roche circalittorale soumise aux courants de marée et modérément exposée aux vagues
A4.139	Éponges et anémones sur parois verticales de roche circalittorale
A4.2	Roche circalittorale de l'Atlantique et de la Méditerranée sous hydrodynamisme modéré
A4.21	Biocénoses à échinodermes et espèces encroûtantes sur roche circalittorale
A4.211	<i>Caryophyllia smithii</i> et <i>Swiftia pallida</i> sur roche circalittorale
A4.2111	<i>Caryophyllia smithii</i> , <i>Swiftia pallida</i> et <i>Alcyonium glomeratum</i> sur roche circalittorale abritée
A4.2112	<i>Caryophyllia smithii</i> , <i>Swiftia pallida</i> et grandes ascidies solitaires sur roche circalittorale exposée ou modérément exposée
A4.212	Biocénoses à <i>Caryophyllia smithii</i> , éponges et espèces encroûtantes, sur roche circalittorale exposée aux vagues
A4.2121	Ophiures sur encroûtements de corallines, <i>Parasmittina trispinosa</i> et <i>Caryophyllia smithii</i> sur roche circalittorale exposée aux vagues
A4.2122	Biocénoses à <i>Caryophyllia smithii</i> et éponges avec <i>Pentapora fascialis</i> , <i>Porella compressa</i> et espèces encroûtantes sur roche circalittorale exposée aux vagues
A4.213	<i>Urticina felina</i> et faune supportant le sable sur roche circalittorale couverte ou abrasée par le sable
A4.214	Faune et flore encroûtantes sur roche circalittorale exposée à modérément exposée aux vagues
A4.2141	<i>Flustra foliacea</i> sur roche circalittorale envasée légèrement abrasée
A4.2142	<i>Alcyonium digitatum</i> , <i>Spirobranchus triqueter</i> (anciennement <i>Pomatoceros triqueter</i>), algues et bryozoaires encroûtants sur roche circalittorale exposée aux vagues
A4.2143	<i>Alcyonium digitatum</i> avec <i>Securiflustra securifrons</i> sur roche circalittorale soumise aux courants de marée et modérément exposée aux vagues
A4.2144	Ophiures sur faune et flore encroûtantes de la roche circalittorale exposée à modérément exposée aux vagues
A4.2145	Faune et flore encroûtantes avec <i>Spirobranchus triqueter</i> (anciennement <i>Pomatoceros triqueter</i>) et population clairsemée de <i>Alcyonium digitatum</i> sur roche circalittorale exposée à modérément exposée aux vagues
A4.2146	<i>Caryophyllia smithii</i> avec faune et flore encroûtantes sur roche circalittorale modérément exposée aux vagues
A4.215	Biocénoses à <i>Alcyonium digitatum</i> et faune encroûtante sur paroi verticale de roche circalittorale
A4.22	Récifs de <i>Sabellaria</i> sur roche circalittorale
A4.221	Encroûtement à <i>Sabellaria spinulosa</i> sur roche circalittorale
A4.2211	<i>Sabellaria spinulosa</i> avec tapis de bryozoaires et de balanes sur roche circalittorale envasée en eau turbide

Code EUNIS	Dénomination EUNIS dans HABREF v4.0
A4.2212	<i>Sabellaria spinulosa</i> , Didemnidés et petites ascidies sur roche circalittorale soumise aux courants de marée et modérément exposée aux vagues
A4.23	Biocénoses sur roche tendre circalittorale
A4.231	Pholades avec faune associée clairsemée sur de la craie très tendre ou de l'argile subtidale
A4.232	Tubes de <i>Polydora</i> sp. sur roche tendre subtidale modérément exposée
A4.233	Paroi rocheuse calcaire verticale subtidale creusée par <i>Hiatella</i>
A4.24	Moulières sur roche circalittorale
A4.241	Moulières à <i>Mytilus edulis</i> avec hydraires et ascidies sur roche circalittorale soumise aux courants de marée et exposée à modérément exposée aux vagues
A4.242	Moulières à <i>Musculus discors</i> sur roche circalittorale modérément exposée
A4.25	Biocénoses faunistiques circalittorales en milieu à salinité variable
A4.251	Tapis d'éponges et hydraires sur roche circalittorale abritée soumise aux courants de marée en eau turbide
A4.2511	Tapis d'éponges, hydraires et ascidies sur roche circalittorale abritée soumise aux courants de marée en eau turbide
A4.2512	Tapis d'éponges et hydraires sur roche circalittorale abritée soumise aux courants de marée en eau turbide à salinité variable
A4.252	<i>Halichondria bowerbanki</i> , <i>Eudendrium arbuscula</i> et <i>Eucratea loricata</i> sur substrat hétérogène circalittoral soumis aux courants de marée en milieu à salinité réduite
A4.26	Biocénoses coralligènes méditerranéennes modérément exposées à l'hydrodynamisme
A4.261	Association à <i>Cystoseira zosteroides</i>
A4.262	Association à <i>Cystoseira usneoides</i>
A4.265	Association à <i>Sargassum</i> spp.
A4.266	Association à <i>Mesophyllum lichenoides</i>
A4.267	Bioconcrétion algale à <i>Lithophyllum stictaeforme</i> (anciennement <i>Lithophyllum frondosum</i>) et <i>Halimeda tuna</i>
A4.269	Faciès à <i>Eunicella cavolini</i>
A4.26A	Faciès à <i>Eunicella singularis</i>
A4.26B	Faciès à <i>Paramuricea clavata</i>
A4.26C	Faciès à <i>Parazoanthus axinellae</i>
A4.26D	Plateformes coralligènes
A4.27	Biocénoses faunistiques sur roche du circalittoral profond sous hydrodynamisme modéré
A4.3	Roche circalittorale de l'Atlantique et de la Méditerranée sous faible hydrodynamisme
A4.31	Biocénoses à brachiopodes et ascidies sur roche circalittorale
A4.311	Ascidies solitaires, dont <i>Ascidia mentula</i> et <i>Ciona intestinalis</i> , sur roche circalittorale abritée
A4.3111	Ascidies solitaires, dont <i>Ascidia mentula</i> et <i>Ciona intestinalis</i> , avec <i>Antedon</i> spp. sur roche circalittorale abritée
A4.3112	Population dense d'ophiures avec population clairsemée de <i>Ascidia mentula</i> et <i>Ciona intestinalis</i> sur substrat hétérogène abrité circalittoral
A4.312	Grandes ascidies solitaires et éponges dressées sur roche circalittorale abritée
A4.313	<i>Antedon</i> spp., ascidies solitaires et fins hydraires sur roche abritée circalittorale
A4.314	<i>Novocrania anomala</i> et <i>Protanthea simplex</i> sur roche abritée circalittorale
A4.3141	<i>Novocrania anomala</i> et <i>Protanthea simplex</i> sur roche circalittorale très abritée
A4.3142	<i>Novocrania anomala</i> , <i>Dendrodoa grossularia</i> et <i>Sarcodictyon roseum</i> sur roche circalittorale en milieu à salinité variable
A4.32	Biocénoses coralligènes méditerranéennes abritées de l'action hydrodynamique
A4.321	Association à <i>Rodriguezella strafforellii</i>
A4.322	Faciès à <i>Leptogorgia sarmentosa</i>
A4.33	Biocénoses faunistiques sur roche du circalittoral profond sous faible hydrodynamisme
A4.7	Habitats rocheux circalittoraux particuliers
A4.71	Biocénoses circalittorales de grottes et de surplombs
A4.711	Éponges, scléactiniaires et anthozoaires sur roche circalittorale ombragée ou en surplomb
A4.712	Grottes et surplombs à <i>Parazoanthus axinellae</i>
A4.713	Grottes et surplombs à <i>Corallium rubrum</i>
A4.714	Grottes et surplombs à <i>Leptopsammia pruvoti</i>
A4.715	Grottes et conduits à obscurité totale (incluant les grottes sans lumière ni eau en mouvement aux étages supérieurs)
A4.72	Biocénoses faunistiques circalittorales de type « salissure »
A4.721	<i>Alcyonium digitatum</i> et <i>Metridium senile</i> sur des épaves d'acier modérément exposées aux vagues dans le circalittoral
A4.722	<i>Asciella aspersa</i> sur substrats artificiels circalittoraux
A5	SÉDIMENT SUBTIDAL
A5.1	Sédiment grossier subtidal
A5.11	Sédiment grossier infralittoral en milieu à salinité faible ou réduite
A5.12	Sédiment grossier en milieu à salinité variable (estuariens)
A5.13	Sédiment grossier infralittoral
A5.131	Faune clairsemée sur galets et cailloutis mobiles subtidaux
A5.132	<i>Halocampa chrysanthellum</i> et <i>Edwardsia timida</i> sur gravier propre subtidal
A5.133	<i>Moerella</i> spp. et bivalves vénérédés dans du sable graveleux infralittoral
A5.134	<i>Hesionura elongata</i> , <i>Microphthalmus similis</i> et autres polychètes interstitiels dans du sable grossier mobile infralittoral
A5.135	<i>Glycera lapidum</i> dans du gravier et du sable mobiles infralittoraux à biocénose appauvrie
A5.136	Cumacées et <i>Chaetozone setosa</i> dans du sable graveleux infralittoral

Code EUNIS	Dénomination EUNIS dans HABREF v4.0
A5.137	Bancs de <i>Lanice conchilega</i> et autres polychètes dans du sable graveleux infralittoral soumis aux courants de marée
A5.138	Association à rhodolithes sur sables grossiers et fins graviers brassés par les vagues
A5.139	Faciès à <i>Gouania willdenowii</i>
A5.14	Sédiment grossier circalittoral
A5.141	<i>Spirobranchus triqueter</i> (anciennement <i>Pomatoceros triqueter</i>), balanes et bryozoaires encroûtants sur galets et cailloutis instables circalittoraux
A5.142	<i>Mediomastus fragilis</i> , <i>Lumbrineris</i> spp. et bivalves vénérédés dans du sable grossier ou du gravier circalittoral
A5.143	<i>Protodorvillea kefersteini</i> et autres polychètes dans du sable graveleux hétérogène circalittoral à biocénose appauvrie
A5.144	<i>Neopentadactyla mixta</i> dans du gravier ou du sable grossier coquillier circalittoral
A5.145	<i>Branchiostoma lanceolatum</i> dans du sédiment grossier sablo-graveleux circalittoral
A5.146	Coquilles Saint-Jacques sur gravier et sable coquillier érodé
A5.15	Sédiment grossier circalittoral profond
A5.151	<i>Glycera lapidum</i> , <i>Thyasira</i> spp. et <i>Amythasides macroglossus</i> dans du sable graveleux circalittoral profond
A5.152	<i>Hesionura elongata</i> et <i>Protodorvillea kefersteini</i> dans du sable grossier circalittoral profond
A5.2	Sable subtidal
A5.21	Sable subtidal en milieu à salinité faible ou réduite
A5.22	Sable subtidal soumis à des variations de salinité (estuaires)
A5.221	Sable mobile infralittoral soumis à des variations de salinité (estuaires)
A5.222	<i>Nephtys cirrosa</i> et <i>Macoma balthica</i> dans du sable mobile infralittoral en milieu à salinité variable
A5.223	<i>Neomysis integer</i> et <i>Gammarus</i> spp. dans du sable mobile infralittoral en milieu à salinité faible et variable
A5.23	Sable fin infralittoral
A5.231	Sable propre mobile infralittoral à faune clairsemée
A5.232	<i>Sertularia cupressina</i> et <i>Hydrallmania falcata</i> sur sable subtidal avec galets ou cailloutis soumis aux courants de marée
A5.233	<i>Nephtys cirrosa</i> et <i>Bathyporeia</i> spp. dans du sable infralittoral
A5.234	Amphipodes et polychètes tubicoles semi-permanents dans du sable subtidal
A5.235	Biocénoses méditerranéennes des sables fins dans les eaux très peu profondes
A5.2351	Faciès à <i>Lentidium mediterraneum</i>
A5.236	Biocénoses méditerranéennes des sables fins bien calibrés
A5.24	Sable vaseux infralittoral
A5.241	<i>Echinocardium cordatum</i> et <i>Ensis</i> spp. dans du sable fin légèrement vaseux subtidal de la partie inférieure du rivage et à faible profondeur
A5.242	<i>Tellina fabula</i> , <i>Magelona mirabilis</i> , bivalves vénérédés et amphipodes dans du sable fin envasé compact infralittoral
A5.243	<i>Arenicola marina</i> dans du sable fin ou envasé infralittoral
A5.244	<i>Spisula subtruncata</i> et <i>Nephtys hombergii</i> dans du sable envasé peu profond
A5.245	<i>Turritella</i> dans du sable envasé
A5.246	Bancs de <i>Ervillea castanea</i> dans du sable infralittoral
A5.25	Sable fin circalittoral
A5.251	<i>Echinocyamus pusillus</i> , <i>Ophelia borealis</i> et <i>Abra prismatica</i> dans du sable fin circalittoral
A5.252	<i>Abra prismatica</i> , <i>Bathyporeia elegans</i> et polychètes dans du sable fin circalittoral
A5.253	Polychètes <i>Spiophanes kroyeri</i> , <i>Pectinaria auricoma</i> , <i>Myriochele</i> sp., <i>Aricidea wassi</i> et Amphipodes <i>Harpinia antennaria</i> dans du sable moyen à très fin, à une profondeur de 100 à 120 m
A5.26	Sable envasé circalittoral
A5.261	<i>Abra alba</i> et <i>Nucula nitidosa</i> dans du sable envasé ou des sédiments légèrement hétérogènes circalittoraux
A5.262	<i>Acrocnida brachiata</i> , <i>Astropecten irregularis</i> et autres échinodermes dans du sable envasé circalittoral
A5.27	Sable circalittoral profond
A5.271	Polychètes Maldanidés et <i>Eudorellopsis deformis</i> dans du sable ou du sable envasé circalittoral profond
A5.272	<i>Owenia fusiformis</i> et <i>Amphiura filiformis</i> dans du sable ou du sable envasé circalittoral profond
A5.28	Biocénoses méditerranéennes des sables vaseux superficiels de mode calme
A5.281	Faciès à <i>Pestarella tyrrhena</i> (anciennement <i>Callianassa tyrrhena</i>) et <i>Bornia sebetia</i>
A5.282	Faciès avec résurgence d'eau douce à <i>Cerastoderma glaucum</i> et <i>Cyathura carinata</i>
A5.283	Faciès à <i>Loripes lucinalis</i> (anciennement <i>Loripes lacteus</i>), <i>Tapes</i> spp.
A5.284	Association à <i>Caulerpa prolifera</i> sur sables vaseux superficiels de mode calme
A5.3	Vase subtidale
A5.31	Vase subtidale en milieu à salinité faible ou réduite
A5.32	Vase subtidale en milieu à salinité variable (estuaires)
A5.321	<i>Polydora ciliata</i> et <i>Corophium volutator</i> dans de la vase consolidée ou de l'argile de l'infralittoral en milieu à salinité variable
A5.322	<i>Aphelochaeta marioni</i> et <i>Tubificoides</i> spp. dans de la vase infralittorale en milieu à salinité variable
A5.323	<i>Nephtys hombergii</i> et <i>Tubificoides</i> spp. dans de la vase meuble infralittorale en milieu à salinité variable
A5.324	Vase mobile fluide infralittorale
A5.325	<i>Capitella capitata</i> et <i>Tubificoides</i> spp. dans des sédiments envasés infralittoraux en milieu à salinité réduite
A5.326	Oligochètes dans des sédiments envasés infralittoraux en milieu à salinité variable ou réduite
A5.327	<i>Limnodrilus hoffmeisteri</i> , <i>Tubifex tubifex</i> et <i>Gammarus</i> spp. dans des sédiments envasés infralittoraux en milieu à faible salinité
A5.33	Vase sableuse infralittorale

Code EUNIS	Dénomination EUNIS dans HABREF v4.0
A5.331	<i>Nephtys hombergii</i> et <i>Macoma balthica</i> dans de la vase sableuse infralittorale
A5.332	<i>Sagartiogeton undatus</i> et <i>Asciidiella aspersa</i> sur vase sableuse infralittorale
A5.333	<i>Kurtiella bidentata</i> et <i>Abra</i> spp. dans de la vase sableuse infralittorale
A5.334	<i>Melinna palmata</i> , <i>Magelona</i> spp. et <i>Thyasira</i> spp. dans de la vase sableuse infralittorale
A5.335	<i>Ampelisca</i> spp., <i>Photis longicaudata</i> , et autres amphipodes et polychètes tubicoles dans de la vase sableuse infralittorale
A5.336	<i>Capitella capitata</i> dans des sédiments vaseux enrichis subtidaux
A5.34	Vase fine infralittorale
A5.341	<i>Cerastoderma edule</i> et <i>Abra nitida</i> dans de la vase infralittorale
A5.342	<i>Arenicola marina</i> dans de la vase infralittorale
A5.343	<i>Philine aperta</i> et <i>Virgularia mirabilis</i> dans de la vase meuble stable infralittorale
A5.344	Agrégats de <i>Ocnus planci</i> sur sédiment vaseux abrité subtidal
A5.346	Oligochètes dans de la vase mobile
A5.35	Vase sableuse circalittorale
A5.351	<i>Amphiura filiformis</i> , <i>Kurtiella bidentata</i> et <i>Abra nitida</i> dans de la vase sableuse circalittorale
A5.352	<i>Thyasira</i> spp. et <i>Ennucula tenuis</i> dans de la vase sableuse circalittorale
A5.353	<i>Amphiura filiformis</i> et <i>Ennucula tenuis</i> dans du sable vaseux circalittoral et du large
A5.354	<i>Virgularia mirabilis</i> , <i>Ophiura</i> spp et <i>Pecten maximus</i> sur vase sableuse ou coquillière circalittorale
A5.3541	<i>Virgularia mirabilis</i> , <i>Ophiura</i> spp., <i>Pecten maximus</i> , hydrides et ascidies sur vase circalittorale sableuse ou coquillière mêlée de coquilles ou de cailloux
A5.355	<i>Lagis koreni</i> et <i>Phaxas pellucidus</i> dans de la vase sableuse circalittorale
A5.36	Vase fine circalittorale
A5.361	Pennatules et mégafaune fouisseuse dans de la vase fine circalittorale
A5.3611	Pennatules, dont <i>Funiculina quadrangularis</i> et mégafaune fouisseuse dans de la vase fine non perturbée circalittorale
A5.362	Mégafaune fouisseuse et <i>Maxmuelleria lankesteri</i> dans de la vase circalittorale
A5.363	<i>Brissopsis lyrifera</i> et <i>Amphiura chiajei</i> dans de la vase circalittorale
A5.364	Sédiments silteux à plus de 140 m de profondeur à polychètes <i>Lumbrineris fragilis</i> , <i>Levinsenia gracilis</i> , et amphipodes <i>Eriopisa elongata</i> .
A5.366	<i>Macoma calcarea</i> dans de la vase argileuse meuble en eau profonde
A5.37	Vase circalittorale profonde
A5.371	Tapis de <i>Ampharete falcata</i> et <i>Parvicardium pinnulatum</i> (anciennement <i>Parvicardium ovale</i>) sur sédiments vaseux en bordure de mers profondes stratifiées
A5.372	Foraminifères et <i>Thyasira</i> spp. dans de la vase meuble circalittorale profonde
A5.373	<i>Styela gelatinosa</i> , <i>Pseudamussium peslutrae</i> et ascidies solitaires sur sédiment vaseux abrité circalittoral profond
A5.374	<i>Capitella capitata</i> et <i>Thyasira</i> spp. dans de la vase ou de la vase sableuse enrichie en substances organiques du circalittoral du large
A5.3741	<i>Capitella capitata</i> , <i>Thyasira</i> spp. et <i>Ophryotrocha dubia</i> dans de la vase ou de la vase sableuse enrichie en substances organiques du circalittoral du large
A5.375	<i>Levinsenia gracilis</i> et <i>Heteromastus filiformis</i> dans de la vase ou de la vase sableuse du circalittoral du large
A5.376	<i>Paramphinome jeffreysii</i> , <i>Thyasira</i> spp. et <i>Amphiura filiformis</i> dans de la vase sableuse circalittorale du large
A5.377	<i>Myrtea spinifera</i> et Polychètes dans de la vase sableuse circalittorale du large
A5.38	Biocénoses méditerranéennes des fonds détritiques envasés
A5.381	Faciès à <i>Ophiothrix quinquemaculata</i>
A5.39	Biocénoses méditerranéennes des vases terrigènes côtières
A5.391	Faciès des vases molles à <i>Turritella communis</i>
A5.392	Faciès des vases gluantes à <i>Virgularia mirabilis</i> et <i>Pennatula phosphorea</i>
A5.393	Faciès des vases gluantes à <i>Alcyonium palmatum</i> et <i>Parastichopus regalis</i> (anciennement <i>Stichopus regalis</i>)
A5.4	Sédiments hétérogènes subtidaux
A5.41	Sédiment hétérogène subtidal en milieu à salinité faible ou réduite
A5.42	Sédiment hétérogène subtidal en milieu à salinité variable (estuaires)
A5.421	<i>Aphelochaeta</i> spp. et <i>Polydora</i> spp. dans du sédiment hétérogène infralittoral en milieu à salinité variable
A5.422	<i>Crepidula fornicata</i> et <i>Mediomastus fragilis</i> dans du sédiment hétérogène infralittoral en milieu à salinité variable
A5.43	Sédiments hétérogènes infralittoraux
A5.431	<i>Crepidula fornicata</i> , ascidies et anémones sur sédiment grossier hétérogène infralittoral
A5.432	<i>Sabella pavonina</i> , éponges et anémones sur sédiment hétérogène infralittoral
A5.433	<i>Venerupis corrugata</i> (anciennement <i>Venerupis senegalensis</i>), <i>Amphipholis squamata</i> et <i>Apseudopsis latreillii</i> (anciennement <i>Apseudes latreillii</i>) dans du sédiment hétérogène infralittoral
A5.434	Bancs de <i>Limaria hians</i> dans du sédiment hétérogène envasé subtidal soumis aux courants de marée
A5.435	Bancs de <i>Ostrea edulis</i> sur sédiment hétérogène envasé subtidal en eau peu profonde
A5.44	Sédiments hétérogènes circalittoraux
A5.441	<i>Cerianthus lloydii</i> et autres anémones fouisseuses dans du sédiment hétérogène envasé circalittoral
A5.4411	<i>Cerianthus lloydii</i> , <i>Nemertesia</i> spp. et autres hydrides dans du sédiment hétérogène envasé circalittoral
A5.442	<i>Modiolus modiolus</i> clairsemée, <i>Cerianthus lloydii</i> abondante et holothurides fouisseurs sur cailloux et sédiments hétérogènes abrités circalittoraux
A5.443	<i>Kurtiella bidentata</i> et <i>Thyasira</i> spp. dans du sédiment hétérogène envasé circalittoral

Code EUNIS	Dénomination EUNIS dans HABREF v4.0
A5.444	<i>Flustra foliacea</i> et <i>Hydrallmania falcata</i> sur du sédiment hétérogène circalittoral soumis aux courants de marée
A5.445	Bancs d'ophiures <i>Ophiothrix fragilis</i> et/ou <i>Ophiocomina nigra</i> sur sédiment hétérogène subtidal
A5.446	<i>Alcyonidium diaphanum</i> sur sédiment hétérogène sableux
A5.45	Sédiments hétérogènes du circalittoral du large
A5.451	Biocénose à <i>Venus</i> riche en polychètes dans des sédiments hétérogènes du circalittoral du large
A5.46	Biocénoses méditerranéennes du détritique côtier
A5.461	Faciès à <i>Ophiura ophiura</i> (anciennement <i>Ophiura texturata</i>)
A5.462	Faciès à Synascidies
A5.463	Faciès à grands Bryozoaires
A5.47	Biocénoses méditerranéennes des fonds détritiques du large
A5.471	Faciès à <i>Neolampas rostellata</i>
A5.472	Faciès à <i>Leptometra phalangium</i>
A5.5	Sédiment subtidal dominé par des macrophytes
A5.51	Bancs de maërl
A5.511	Bancs de maërl à <i>Phymatolithon calcareum</i> dans du gravier ou du sable grossier propre infralittoral
A5.5111	Bancs de maërl à <i>Phymatolithon calcareum</i> avec algues rouges dans du gravier ou du sable grossier propre infralittoral en eau peu profonde
A5.5112	Bancs de maërl à <i>Phymatolithon calcareum</i> avec <i>Neopentadactyla mixta</i> et autres échinodermes dans du gravier ou du sable grossier propre infralittoral en eau plus profonde
A5.512	Bancs de maërl à <i>Lithothamnion glaciale</i> dans du gravier infralittoral soumis aux courants de marée en milieu à salinité variable
A5.513	Bancs de maërl à <i>Lithothamnion corallioides</i> sur gravier vaseux infralittoral
A5.514	Bancs de maërl à <i>Lithophyllum fasciculatum</i> sur vase infralittorale
A5.515	Association à rhodolites sur sables grossiers et fins graviers sous influence des courants de fond
A5.516	Association à rhodolithes sur détritique côtier
A5.52	Biocénoses à laminaires et algues sur sédiment subtidal
A5.521	<i>Saccharina latissima</i> (anciennement <i>Laminaria saccharina</i>) et algues rouges sur sédiments infralittoraux
A5.5211	Algues rouges et laminaires sur galets et cailloutis mobiles infralittoraux soumis aux courants de marée
A5.5212	<i>Saccharina latissima</i> (anciennement <i>Laminaria saccharina</i>) et algues rouges robustes sur gravier et cailloutis infralittoraux
A5.5213	<i>Saccharina latissima</i> (anciennement <i>Laminaria saccharina</i>) et algues rouges filamenteuses sur sable infralittoral
A5.5214	<i>Saccharina latissima</i> (anciennement <i>Laminaria saccharina</i>) avec algues rouges et brunes sur sédiment hétérogène vaseux de l'infralittoral inférieur
A5.522	<i>Saccharina latissima</i> (anciennement <i>Laminaria saccharina</i>) et <i>Chorda filum</i> sur sédiment vaseux abrité de l'infralittoral supérieur
A5.523	<i>Saccharina latissima</i> (anciennement <i>Laminaria saccharina</i>) avec <i>Psammechinus miliaris</i> et/ou <i>Modiolus modiolus</i> sur sédiment infralittoral en milieu à salinité variable
A5.524	<i>Saccharina latissima</i> (anciennement <i>Laminaria saccharina</i>), <i>Gracilaria gracilis</i> et algues brunes sur sédiment infralittoral en milieu marin
A5.525	<i>Saccharina latissima</i> (anciennement <i>Laminaria saccharina</i>) et <i>Gracilaria gracilis</i> avec éponges et ascidies sur sédiment infralittoral en milieu à salinité variable
A5.526	Tapis de <i>Tralliella</i> sur gravier vaseux infralittoral
A5.527	Tapis flottants de <i>Phyllophora crispa</i> sur sédiment vaseux infralittoral
A5.528	Algues vertes filamenteuses sur roche ou sédiment hétérogène infralittoral en milieu à faible salinité
A5.529	Faciès à <i>Ficopomatus enigmaticus</i>
A5.52A	Association à <i>Gracilaria</i> spp.
A5.52B	Association à <i>Chaetomorpha linum</i> et <i>Valonia aegagropila</i>
A5.52C	Association à <i>Halophytis incurva</i>
A5.52D	Association à <i>Ulva laetevirens</i> et <i>Ulva linza</i> (anciennement <i>Enteromorpha linza</i>)
A5.52E	Association à <i>Cystoseira barbata</i>
A5.52F	Association à <i>Lamprothamnium papulosum</i>
A5.52G	Association à <i>Cladophora echinus</i> et <i>Rytiphloea tinctoria</i>
A5.52H	Association à <i>Peyssonnelia rosa-marina</i>
A5.52I	Association à <i>Arthrocladia villosa</i>
A5.52J	Association à <i>Osmundaria volubilis</i>
A5.52K	Association à <i>Kallymenia patens</i>
A5.52L	Association à <i>Laminaria rodriguezii</i>
A5.53	Herbiers de Phanérogames marines subtidales <small>non macaronésien[#]</small>
A5.531	Herbiers de <i>Cymodocea</i>
A5.5313	Herbiers de <i>Cymodocea</i> de Méditerranée
A5.53131	Association à <i>Cymodocea nodosa</i> sur sables fins bien calibrés
A5.53132	Association à <i>Cymodocea nodosa</i> sur sables vaseux superficiels de mode calme
A5.533	Herbiers de <i>Zostera</i> dans des sédiments infralittoraux en milieu marin
A5.5331	Herbiers de <i>Zostera marina</i> /Z. <i>marina</i> var. <i>angustifolia</i> (anciennement <i>Zostera angustifolia</i>) sur sable propre ou vaseux de la partie inférieure des rivages ou de l'infralittoral
A5.5332	Herbiers de <i>Zostera noltei</i> (anciennement <i>Zostera noltii</i>) méditerranéens et pontiques

Code EUNIS	Dénomination EUNIS dans HABREF v4.0
A5.53321	Association à <i>Zostera noltei</i> (anciennement <i>Zostera noltii</i>) en milieu euryhalin et eurytherme
A5.53322	Association à <i>Zostera noltei</i> (anciennement <i>Zostera noltii</i>) sur sables vaseux superficiels de mode calme
A5.5333	Association à <i>Zostera marina</i> en milieu euryhalin et eurytherme
A5.534	Biocénoses à <i>Ruppia</i> et <i>Zannichellia</i>
A5.5341	Biocénoses à <i>Ruppia</i> et <i>Zannichellia</i> sur les côtes médio-européennes
A5.5342	Biocénoses mésogéennes à <i>Ruppia</i>
A5.5343	<i>Ruppia maritima</i> dans du sable vaseux infralittoral en milieu à salinité réduite
A5.535	Herbiers de <i>Posidonia</i>
A5.5351	Ecomorphose de l'herbier tigré de <i>Posidonia oceanica</i>
A5.5352	Ecomorphose du récif barrière de l'herbier de <i>Posidonia oceanica</i>
A5.5353	Faciès de mattes mortes de <i>Posidonia oceanica</i> sans épiflore importante
A5.5354	Association à <i>Caulerpa prolifera</i> sur l'herbier de <i>Posidonia</i>
A5.54	Biocénoses d'angiospermes en milieu à salinité réduite
A5.541	Végétation d'eaux saumâtres dominée par <i>Phragmites australis</i>
A5.542	Association à <i>Stuckenia pectinata</i> (anciennement <i>Potamogeton pectinatus</i>)
A5.543	Végétation d'eaux saumâtres dominée par <i>Ranunculus peltatus</i> subsp. <i>Baudotii</i> (anciennement <i>Ranunculus baudotii</i>)
A5.544	Végétation d'eaux saumâtres dominée par <i>Scirpus lacustris</i> ou <i>Scirpus tabernaemontani</i>
A5.545	Herbiers de <i>Zostera</i> dans des sédiments infralittoraux en milieu à salinité réduite
A5.6	Récifs biogènes subtidaux
A5.61	Récifs de vers polychètes sur sédiment subtidal
A5.611	<i>Sabellaria spinulosa</i> sur sédiment hétérogène stable du circalittoral
A5.612	<i>Sabellaria alveolata</i> sur sédiment hétérogène subtidal en milieu à salinité variable
A5.613	Récifs de <i>Serpula vermicularis</i> sur sable vaseux circalittoral très abrité
A5.62	Moulières sur sédiment subtidal
A5.621	Moulières à <i>Modiolus modiolus</i> avec hydraires et algues rouges sur substrat hétérogène du circalittoral soumis aux courants de marée
A5.622	Moulières à <i>Modiolus modiolus</i> sur sédiment hétérogène du circalittoral en milieu ouvert
A5.623	Moulières à <i>Modiolus modiolus</i> avec fins hydraires et grandes ascidies solitaires sur substrat hétérogène très abrité du circalittoral
A5.624	Moulières à <i>Modiolus modiolus</i> avec <i>Mimachlamys varia</i> , éponges, hydraires et bryozoaires sur substrat hétérogène du circalittoral très abrité et soumis à de faibles courants de marée
A5.625	Moulières à <i>Mytilus edulis</i> sur sédiment subtidal
A5.626	Bancs de <i>Hiatella arctica</i> sur argile silteuse avec cailloutis et coquilles
A5.63	Récifs coralliens circalittoraux
A5.631	Récifs de <i>Lophelia pertusa</i> circalittoraux
A5.7	Habitats sédimentaires particuliers subtidaux
A5.72	Habitats subtidaux anoxiques ou enrichis en matières organiques
A5.721	Vases subtidales anoxiques périodiquement ou en permanence
A5.7211	<i>Beggiatoa</i> spp. sur vase anoxique subtidale
A6	HABITATS PROFONDS
A6.1	Roche et substrats durs artificiels profonds
A6.11	Roche en place profonde
A6.12	Substrats durs artificiels profonds
A6.13	Nodules polymétalliques profonds
A6.14	Blocs profonds
A6.2	Substrats hétérogènes profonds
A6.21	Dépôts résiduels profonds
A6.22	Graviers biogènes profonds (coquilles, débris de coraux)
A6.23	Croûtes carbonatées profondes
A6.24	Biocénoses des matériaux allochtones
A6.241	Biocénoses des débris de macrophytes
A6.3	Sable profond
A6.31	Biocénoses des sables détritiques bathyaux à <i>Gryphus vitreus</i>
A6.4	Sable vaseux profond
A6.5	Vase profonde
A6.51	Biocénoses des vases bathyales méditerranéennes
A6.511	Faciès des vases sableuses à <i>Thenea muricata</i>
A6.512	Faciès des vases fluides à <i>Brissopsis lyrifera</i>
A6.513	Faciès de vase molle à <i>Funiculina quadrangularis</i> et <i>Aporrhais serresianus</i>
A6.514	Faciès de la vase compacte à <i>Isidella elongata</i>
A6.52	Biocénose de la vase abyssale
A6.6	Biohermes profonds
A6.61	Biocénoses des coraux profonds
A6.611	Récifs profonds à <i>Lophelia pertusa</i>
A6.62	Agrégats d'éponges profonds

Code EUNIS	Dénomination EUNIS dans HABREF v4.0
A6.621	Faciès à <i>Pheronema carpenleri</i> (anciennement <i>Pheronema grayi</i>)
A6.7	Reliefs proéminents profonds
A6.72	Monts sous-marins, monticules et buttes
A6.721	Biocénoses sommitales de monts sous-marins, monticules ou buttes de la zone euphotique
A6.722	Biocénoses sommitales de monts sous-marins, monticules ou buttes de la zone mésopélagique (en interaction avec le plancton en migration diurne)
A6.723	Biocénoses sommitales de monts sous-marins, monticules ou buttes profonds (sous la zone mésopélagique)
A6.724	Flancs de monts sous-marins, monticules ou buttes
A6.725	Base de monts sous-marins, monticules ou buttes
A6.7251	Fossé autour de la base de monts sous-marins, monticules ou buttes
A6.75	Monts carbonatés
A6.8	Fosses océaniques, canyons, chenaux, ruptures de pente et éboulements sur le talus continental
A6.81	Canyons, chenaux, ruptures de pente et éboulements sur le talus continental
A6.811	Chenaux actifs dans le sens de la pente
A6.812	Chenaux inactifs dans le sens de la pente
A6.813	Chenaux perpendiculaires à la pente
A6.814	Turbidites et cônes
A6.9	Sources hydrothermales, sources de fluide froid, habitats hypoxiques et anoxiques des grands fonds
A6.91	Habitats réducteurs profonds
A6.911	Sources de fluide froid profondes
A6.912	Hydrates de gaz profonds
A6.913	Carcasses de cétacés et autres carcasses profondes
A7	HABITATS PÉLAGIQUES
A7.1	Neuston
B	HABITATS CÔTIERS
B1	DUNES CÔTIÈRES ET RIVAGES SABLEUX
B1.1	Laises de mer des plages sableuses
B1.12	Communautés annuelles des plages sableuses médio-européennes
B1.13	Communautés des laisses de mer des plages sableuses téthyennes
B1.131	Communautés annuelles des plages sableuses de la région téthyenne occidentale
B1.2	Plages sableuses au-dessus de la laisse de mer
B1.21	Plages sableuses au-dessus de la laisse de mer, sans végétation
B1.22	Biocénoses des sables supralittoraux
B1.221	Faciès des dépressions à humidité résiduelle
B1.222	Faciès des laisses à dessiccation rapide
B1.223	Faciès des troncs d'arbres échoués
B1.224	Faciès des phanérogames échouées (partie supérieure)
B1.23	Communautés vivaces des plages de sable boréo-arctiques
B1.231	Communautés vivaces des plages de sable de la mer du Nord
B1.235	Cordons de plages littoraux constitués d'algues ou d'autres matériaux végétaux
B1.24	Cordons de plages de sable littoraux nus ou à végétation basse
B1.25	Cordons de plages de sable littoraux dominés par des arbustes ou des arbres
B1.3	Dunes côtières mobiles
B1.31	Dunes mobiles embryonnaires
B1.311	Dunes embryonnaires atlantiques
B1.312	Dunes embryonnaires du domaine Téthyen occidental
B1.314	Grandes dunes mobiles sans végétation ou à végétation basse
B1.32	Dunes blanches
B1.321	Dunes blanches atlantiques
B1.3211	Dunes côtières : dunes blanches (au sens strict)
B1.3212	Dunes côtières : dunes vertes
B1.322	Dunes blanches du Téthyen occidental
B1.4	Pelouses des dunes côtières fixées (dunes grises)
B1.41	Dunes grises fixées septentrionales
B1.411	Communautés dunaires à Koélerie blanchâtre
B1.412	Communautés dunaires à Corynéphore
B1.413	Communautés dunaires à Céraiste diffuse
B1.42	Dunes grises fixées gasconnes
B1.43	Dunes grises fixées méditerranéo-atlantiques
B1.45	Pelouses des dunes atlantiques du <i>Mesobromion</i>
B1.46	Ourllets thermophiles dunaires atlantiques
B1.47	Communautés de fines herbacées annuelles dunaires
B1.48	Communautés de thérophytes des sables dunaires profonds du domaine Téthyen

Code EUNIS	Dénomination EUNIS dans HABREF v4.0
2240	B1.49 Pelouses xériques des dunes méditerranéennes
	B1.5 Landes des dunes côtières
2150*	B1.52 Dunes brunes à <i>Calluna vulgaris</i>
	B1.522 Landes des dunes côtières françaises à Bruyère
	B1.523 Landes des dunes côtières britanniques à Bruyère cendrée
	B1.524 Landes des dunes côtières françaises à Bruyère cendrée
	B1.525 Landes des dunes côtières françaises à Bruyère ciliée
	B1.6 Fruticées des dunes côtières
	B1.61 Fourrés des dunes côtières
2160	B1.611 Fourrés dunaires à <i>Hippophae rhamnoides</i>
	B1.612 Fourrés dunaires mixtes de la zone némorale occidentale
2170	B1.62 Tapis de <i>Salix arenaria</i>
2250*	B1.63 Fourrés dunaires à <i>Juniperus</i>
	B1.631 Fourrés dunaires à Genévrier oxycèdre à gros fruits
	B1.632 Fourrés à Genévrier de Phénicie
2260	B1.64 Fourrés et fruticées dunaires sclérophylles
	B1.65 Fourrés des dunes côtières à <i>Rosa</i>
2270*/2180	B1.7 Dunes côtières boisées
	B1.72 Dunes côtières brunes couvertes de forêts caducifoliées (<i>Fagus</i> , <i>Betula</i> , <i>Quercus</i>)
	B1.74 Dunes côtières brunes couvertes naturellement ou quasi naturellement de pins thermophiles
	B1.8 Pannes dunaires mouilleuses et humides
2190	B1.81 Mares des pannes dunaires
2190	B1.82 Gazons pionniers des pannes dunaires
2190	B1.83 Bas-marais des pannes dunaires
2190	B1.84 Prairies et landes des pannes dunaires
2190	B1.85 Roselières, cariçaies et cannaies des pannes dunaires
2180/2270*	B1.86 Dunes côtières : pannes dunaires humides dominées par des arbustes ou des arbres
	B2 GALETS CÔTIERS
	B2.1 Laises de mer des plages de galets
1210	B2.12 Laises de mer des plages de galets atlantiques et baltiques
1210	B2.13 Communautés des plages de graviers de la région méditerranéenne
	B2.14 Biocénoses des laisses de mer à dessiccation lente
	B2.2 Plages de galets mobiles sans végétation au-dessus du niveau des laisses de mer
1220	B2.3 Partie supérieure des plages de galets avec végétation ouverte
	B2.32 Communautés de la Manche à <i>Crambe maritima</i>
	B2.33 Communautés atlantiques à <i>Crambe maritima</i>
	B2.34 Communautés pionnières des plages de graviers et de galets
	B2.4 Plages de galets fixées à végétation herbacée
	B2.41 Prairies des bancs de graviers eurosibériens
	B2.5 Plages de galets et de graviers à arbustes
	B2.51 Landes des bancs de graviers eurosibériens
	B2.6 Boisements des plages de galets et de graviers
	B3 FALAISES, CORNICHES ET RIVAGES ROCHEUX, INCLUANT LE SUPRALITTORAL
	B3.1 Roche supralittorale (zone à lichens ou à embruns)
	B3.11 Lichens ou petites algues vertes sur roche du supralittoral et de la frange littorale
	B3.111 Lichens jaunes et gris sur roche supralittorale
	B3.112 <i>Prasiola stipitata</i> sur roche du supralittoral et de la frange littorale enrichie en nitrates
	B3.113 <i>Hydropunctaria maura</i> (anciennement <i>Verrucaria maura</i>) de la frange littorale
	B3.1131 <i>Hydropunctaria maura</i> (anciennement <i>Verrucaria maura</i>) et balanes clairsemées sur roche exposée de la frange littorale
	B3.1132 <i>Hydropunctaria maura</i> (anciennement <i>Verrucaria maura</i>) sur roche très exposée à très abritée de la frange littorale supérieure
	B3.114 <i>Blidingia</i> spp. sur paroi verticale calcaire de la frange littorale
	B3.115 <i>Ulothrix flacca</i> et <i>Urospora</i> spp. sur paroi verticale de roche tendre de la frange littorale soumise à l'action de l'eau douce
	B3.116 Association à <i>Entophysalis deusta</i> et <i>Verrucaria amphibia</i>
	B3.12 Formations rocheuses et îlots au-dessus du niveau de la marée haute dans la zone à embruns
	B3.2 Falaises, corniches, rivages et îlots rocheux sans végétation
	B3.23 Falaises littorales et rivages rocheux atlantiques tempérés
	B3.26 Falaises marines et littoraux rocheux méditerranéo-pontiques
	B3.27 Empilements rocheux et îlots au-dessus de la zone à embruns
	B3.3 Falaises, corniches et rivages rocheux à Angiospermes
1230	B3.31 Communautés des falaises littorales atlantiques
1240	B3.33 Communautés des falaises littorales du domaine Théthyen
	B3.331 Communautés des falaises littorales du domaine Théthyen occidental
	B3.36 Communautés des falaises des lagunes littorales
	B3.4 Falaises littorales à substrat meuble, souvent avec un couvert végétal

Code EUNIS	Dénomination EUNIS dans HABREF v4.0
C	EAUX DE SURFACE CONTINENTALES
C1	EAUX DORMANTES DE SURFACE
3110/3120/3140	C1.1 Lacs, étangs et mares oligotrophes permanents
	C1.11 Communautés benthiques des plans d'eau oligotrophes
3150	C1.12 Végétations immergées enracinées des plans d'eau oligotrophes
3140	C1.13 Végétations flottantes enracinées des plans d'eau oligotrophes
	C1.131 Communautés des eaux oligotrophes à Potamots
3140	C1.14 Tapis immergés de Charophytes des plans d'eau oligotrophes
	C1.141 Tapis de <i>Chara</i>
	C1.142 Tapis de <i>Nitella</i>
	C1.15 Communautés des plans d'eau oligotrophes à Sphaignes et <i>Utricularia</i>
	C1.16 Communautés planctoniques des eaux oligotrophes
3130/3140	C1.2 Lacs, étangs et mares mésotrophes permanents
	C1.21 Communautés benthiques des plans d'eau mésotrophes
3150	C1.22 Végétations flottant librement des plans d'eau mésotrophes
	C1.221 Couvertures de lentilles d'eau
	C1.222 Radeaux flottants d' <i>Hydrocharis morsus-ranae</i>
	C1.223 Radeaux flottants de <i>Stratiotes aloides</i>
	C1.224 Colonies flottantes d' <i>Utricularia australis</i> et d' <i>Utricularia vulgaris</i>
	C1.225 Tapis flottants de <i>Salvinia natans</i>
	C1.226 Communautés flottantes à <i>Aldrovanda vesiculosa</i>
	C1.23 Végétations immergées enracinées des plans d'eau mésotrophes
3150	C1.231 Formations à grands Potamots
	C1.232 Formations à petits Potamots
	C1.24 Végétations flottantes enracinées des plans d'eau mésotrophes
	C1.241 Formations flottantes à larges feuilles
	C1.2411 Tapis de Nénuphar
	C1.24111 Tapis de <i>Nuphar</i>
	C1.24112 Tapis septentrionaux de <i>Nymphaea</i>
	C1.2412 Tapis de Châtaigne d'eau
	C1.2413 Tapis de Limnanthème faux nénuphar
	C1.2414 Tapis de Potamot nageant
	C1.2415 Tapis de Renouée amphibie
3140	C1.25 Tapis immergés de Charophytes des plans d'eau mésotrophes
	C1.26 Communautés des plans d'eau mésotrophes à Sphaignes et <i>Utricularia</i>
	C1.27 Communautés planctoniques des eaux calmes mésotrophes
3150	C1.3 Lacs, étangs et mares eutrophes permanents
	C1.31 Communautés benthiques des plans d'eau eutrophes
3150	C1.32 Végétations flottant librement des plans d'eau eutrophes
3150	C1.33 Végétations immergées enracinées des plans d'eau eutrophes
3140	C1.34 Végétations enracinées flottantes des plans d'eau eutrophes
	C1.341 Communautés flottantes des eaux peu profondes
	C1.3411 Communautés des eaux peu profondes à <i>Ranunculus</i>
	C1.3412 Communautés à Callitriches
	C1.3413 Formations des eaux peu profondes à <i>Hottonia palustris</i>
3160/7110*	C1.4 Lacs, étangs et mares permanents dystrophes
	C1.41 Communautés benthiques des plans d'eau dystrophes
3150	C1.42 Végétations enracinées immergées des plans d'eau dystrophes
3140	C1.43 Végétations enracinées flottantes des plans d'eau dystrophes
3140	C1.44 Tapis immergés de Charophytes des plans d'eau dystrophes
	C1.45 Communautés des plans d'eau dystrophes à Sphaignes et <i>Utricularia</i>
	C1.46 Mares des tourbières bombées
	C1.461 Dépressions tourbeuses (kolk)
	C1.462 Mares plus petites des tourbières bombées
	C1.47 Lagg
	C1.5 Lacs, étangs et mares continentaux salés et saumâtres permanents
	C1.51 Lacs salés athalassiques
	C1.511 Plans d'eau salée et communautés pélagiques des plans d'eau salée
	C1.5111 Lacs salés boréaux, némoraux et arctiques
	C1.5112 Lacs salés méditerranéens
	C1.512 Tapis immergés de Charophytes des plans d'eau salée ou hypersalée continentaux
	C1.513 Communautés benthiques des plans d'eau salée
	C1.52 Communautés d'espèces athalassiques euhydrophytes des plans d'eau salée
	C1.521 Communautés de macrophytes immergés des eaux continentales salées et saumâtres

Code EUNIS	Dénomination EUNIS dans HABREF v4.0
C1.5211	Formations athalassiques à Ruppia
C1.523	Végétations flottantes des eaux saumâtres
C1.53	Végétations flottantes des eaux salées et saumâtres
C1.54	Macrophytes submergés des eaux salées et saumâtres
C1.6	Lacs, étangs et mares temporaires
C1.61	Eaux temporaires oligotrophes pauvres en calcaire
C1.62	Eaux temporaires mésotrophes
C1.63	Eaux temporaires eutrophes
C1.64	Eaux temporaires dystrophes
C1.65	Eaux temporaires oligomésotrophes riches en calcaires
C1.66	Eaux continentales temporaires salées ou saumâtres
C1.67	Turloughs et prairies des fonds des lacs
C1.68	Communautés benthiques des eaux temporaires
C1.69	Végétations enracinées à feuilles flottantes des plans d'eau temporaires
C2	EAUX COURANTES DE SURFACE
C2.1	Sources, ruisseaux de sources et geysers
C2.11	Sources d'eau douce
C2.12	Sources d'eau dure
C2.121	Sources pétifiantes avec formations de tuf ou de travertins
C2.14	Sources thermales
C2.141	Sources thermales méditerranéennes
C2.144	Sources thermales périalpines
C2.15	Sources d'eau salée
C2.16	Ruisseaux crénaux (ruisseaux de source)
C2.17	Ruisseaux des sources thermales
C2.18	Végétations oligotrophes acidiphiles des ruisseaux de sources
C2.19	Végétations oligotrophes des ruisseaux de sources riches en calcaire
C2.1A	Végétations mésotrophes des ruisseaux de sources # EU28 seulement
C2.1B	Végétations eutrophes des ruisseaux de sources
C2.2	Cours d'eau permanents, non soumis aux marées, à écoulement turbulent et rapide
C2.21	Épirhithron et métarhithron
C2.22	Hyporhithron
C2.23	Eaux de fonte glaciaire
C2.24	Chutes d'eau
C2.25	Végétations acides oligotrophes des cours d'eau à débit rapide
C2.26	Végétations oligotrophes des cours d'eau à débit rapide riches en calcaire
C2.27	Végétations mésotrophes des cours d'eau à débit rapide
C2.28	Végétations eutrophes des cours d'eau à débit rapide
C2.3	Cours d'eau permanents non soumis aux marées, à débit régulier
C2.31	Épipotamon
C2.32	Métapotamon et hypopotamon
C2.33	Végétations mésotrophes des cours d'eau à débit lent
C2.34	Végétations eutrophes des cours d'eau à débit lent
C2.4	Fleuves et rivières tidaux en amont de l'estuaire
C2.41	Cours d'eau à eau saumâtre soumis aux marées
C2.42	Cours d'eau à eau douce soumis aux marées
C2.43	Végétations mésotrophes des cours d'eau tidaux
C2.44	Végétations eutrophes des cours d'eau tidaux
C2.5	Eaux courantes temporaires
C2.6	Films d'eau coulant sur les marges d'un cours d'eau rocheux
C3	ZONES LITTORALES DES EAUX DE SURFACE CONTINENTALES
C3.1	Formations à hélophytes riches en espèces
C3.11	Formations à petits hélophytes des bords des eaux à débit rapide
C3.2	Roselières et formations de bordure à grands hélophytes autres que les roseaux
C3.21	Phragmitaies à <i>Phragmites australis</i>
C3.211	Phragmitaies inondées
C3.2111	Phragmitaies des eaux douces
C3.2112	Phragmitaies continentales des eaux salées
C3.22	Scirpaies à <i>Scirpus lacustris</i>
C3.23	Typhaies
C3.231	Typhaies à <i>Typha latifolia</i>
C3.232	Typhaies à <i>Typha angustifolia</i>
C3.24	Communautés non-graminoïdes de moyenne-haute taille bordant l'eau
C3.241	Communautés à Sagittaire

Code EUNIS	Dénomination EUNIS dans HABREF v4.0
C3.242	Communautés à Rubanier négligé
C3.243	Communautés à Rubanier dressé
C3.244	Communautés à Acore calame
C3.245	Communautés à Jonc fleuri
C3.246	Communautés à Oenanthe aquatique et à Rorippe amphibie
C3.247	Communautés à Prêle des eaux
C3.248	Communautés à Berle à larges feuilles
C3.249	Tapis d'Hippuris commun
C3.24A	Tapis de Scirpe des marais
C3.24B	Formations à Iris faux acore
C3.25	Formations à graminoides de moyenne-haute taille des bords des eaux
C3.251	Glycériaies
C3.252	Formations eurasiennes à <i>Leersia</i>
C3.254	Formations des bords des eaux à <i>Calamagrostis</i>
C3.26	Formations à <i>Phalaris arundinacea</i>
C3.27	Formations halophiles à <i>Scirpus</i>, <i>Bolboschoenus</i> et <i>Schoenoplectus</i>
7210*	C3.28 Formations riveraines à <i>Cladium mariscus</i>
	C3.29 Communautés à grandes Laïches
	C3.3 Formations riveraines à grandes Cannes
	C3.31 Communautés à <i>Saccharum ravennae</i>
	C3.32 Formations à <i>Arundo donax</i>
	C3.4 Végétations à croissance lente, pauvres en espèces, du bord des eaux ou amphibies
3110/3130	C3.41 Communautés amphibies vivaces eurosibériennes
	C3.411 Pelouses à Littorelle, étangs à Lobélie, gazons à Isoète
	C3.4111 Pelouses à Littorelle
	C3.4112 Étangs à Lobélie
	C3.4113 Gazons à Isoète eurosibériens
	C3.4114 Communautés flottantes à Rubanier à feuilles étroites
	C3.4116 Communautés à <i>Myriophyllum alterniflorum</i>
	C3.412 Gazons à Scirpe épingle en eaux peu profondes
	C3.413 Gazons en bordure des étangs acides à eaux peu profondes
	C3.4131 Communautés à <i>Eleocharis multicaulis</i>
2190	C3.4132 Gazons à Littorelle des dépressions interdunaires
	C3.4133 Gazons à <i>Pilularia</i>
	C3.4134 Communautés à <i>Juncus bulbosus</i>
	C3.4135 Communautés à <i>Scirpus fluitans</i>
	C3.4136 Communautés à <i>Apium inundatum</i>
	C3.414 Gazons riverains à <i>Baldellia</i>
	C3.415 Gazons riverains à Canche des rives
3120/3170*	C3.42 Communautés amphibies méditerranéo-atlantiques
	C3.421 Communautés amphibies rases méditerranéennes
	C3.4211 Communautés terrestres à Isoète
	C3.4212 Gazons méditerranéens aquatiques à Isoète
	C3.4214 Gazons méditerranéens à <i>Cyperus</i>
	C3.4215 Gazons méditerranéens à <i>Fimbristylis</i>
	C3.4217 Communautés à Spiranthe et Mouron
	C3.4218 Communautés méditerranéennes amphibies à petites herbacées
	C3.4219 Gazons ras méditerranéens à <i>Scirpus</i>
	C3.421A Gazons méditerranéens à <i>Eleocharis</i>
	C3.422 Grandes communautés amphibies méditerranéennes
	C3.423 Gazons méditerranéens amphibies à Crypsis
	C3.44 Formations des eaux continentales salées et saumâtres à <i>Eleocharis parvula</i> et <i>Eleocharis acicularis</i>
	C3.45 Formations à <i>Nasturtium officinale</i> (<i>Rorippa nasturtium-aquaticum</i>)
	C3.5 Berges périodiquement inondées à végétation pionnière et éphémère
3130	C3.51 Gazons ras eurosibériens à espèces annuelles amphibies
	C3.511 Communautés naines des eaux douces à <i>Eleocharis</i>
	C3.512 Pelouses des lettes dunaires à <i>Centaureum</i>
	C3.513 Communautés naines à Jonc des crapauds
	C3.5131 Gazons à Jonc des crapauds
	C3.5132 Gazons à petits <i>Cyperus</i>
	C3.5133 Communautés naines des substrats humides à herbacées
	C3.52 Communautés à <i>Bidens</i> (des rives des lacs et des étangs)
3270	C3.53 Communautés eurosibériennes annuelles des vases fluviales
	C3.55 Bacs de graviers des cours d'eau à végétation clairsemée



3220
3220

3250

7110*

7120

Code EUNIS	Dénomination EUNIS dans HABREF v4.0
C3.551	Formations des graviers des cours d'eau boréo-alpins
C3.552	Habitats de graviers de cours d'eau montagnards
C3.5521	Communautés de graviers des cours d'eau à Chondrille
C3.5522	Communautés de graviers des cours d'eau à Calamagrostide
C3.55221	Communautés de graviers des cours d'eau carpato-alpins à Calamagrostide
C3.55222	Communautés de graviers des cours d'eau pyrénéo-cantabriques à Calamagrostide
C3.5523	Communautés de graviers des cours d'eau à Scrofulaire
C3.553	Habitats de graviers des cours d'eau méditerranéens
C3.554	Communautés septentrionales de graviers des cours d'eau planitiaires
C3.6	Berges nues ou à végétation clairsemée avec des sédiments meubles ou mobiles
C3.61	Bancs de sable nus des rivières
C3.62	Bancs de graviers nus des rivières
C3.63	Bancs de vase nus des rivières
C3.64	Sables et galets exondés et nus des lacs d'eau douce
C3.65	Vases exondées nues des lacs d'eau douce
C3.66	Plages exondées nues des eaux continentales salées et saumâtres à sédiments meubles
C3.7	Berges nues ou à végétation clairsemée avec des sédiments non mobiles
C3.71	Rochers, dalles et blocs des lits des cours d'eau périodiquement exondés
C3.72	Rochers, blocs rocheux, pavements des fonds lacustres périodiquement exondés
C3.73	Zones de battement d'eau des réservoirs à substrats non mobiles
C3.8	Habitats continentaux dépendant de la bruine
D	TOURBIÈRES HAUTES ET BAS-MARAIS
D1	TOURBIÈRES HAUTES ET TOURBIÈRES DE COUVERTURE
D1.1	Tourbières hautes # EU 28 seulement
D1.11	Tourbières hautes actives, relativement peu dégradées
D1.111	Buttes, bourrelets et pelouses des tourbières hautes
D1.1111	Buttes à Sphaignes colorées (bulten)
D1.11111	Buttes à <i>Sphagnum magellanicum</i>
D1.11112	Buttes à <i>Sphagnum fuscum</i>
D1.11113	Ceintures des buttes à Sphaignes à <i>Sphagnum rubellum</i>
D1.11114	Buttes à <i>Sphagnum rubellum</i>
D1.11115	Buttes à <i>Sphagnum imbricatum</i>
D1.11116	Buttes à <i>Sphagnum papillosum</i>
D1.11117	Buttes à <i>Sphagnum capillifolium</i>
D1.11118	Buttes à <i>Sphagnum angustifolium</i>
D1.1112	Pelouses et bases des buttes vertes à Linaigrette vaginée et Sphaignes
D1.11122	Pelouses à <i>Eriophorum</i> et <i>Sphagnum pulchrum</i>
D1.11123	Pelouses à <i>Eriophorum</i> et <i>Sphagnum papillosum</i>
D1.11124	Pelouses à <i>Eriophorum</i> et <i>Sphagnum capillifolium</i>
D1.11125	Pelouses à <i>Eriophorum</i> et <i>Sphagnum recurvum</i>
D1.11127	Pelouses à <i>Eriophorum</i> et <i>Sphagnum rubellum</i>
D1.1112A	Pelouses à <i>Eriophorum</i> et <i>Sphagnum magellanicum</i>
D1.1113	Buttes à arbustes nains
D1.11131	Buttes à Callune
D1.11132	Buttes arbustives à Bruyère quaternée
D1.11133	Buttes arbustives à Camarine
D1.11134	Buttes arbustives à <i>Vaccinium</i>
D1.11136	Buttes à Piment royal
D1.11137	Buttes à Bouleau nain
D1.1114	Communautés à Scirpe en touffe
D1.1115	Communautés à <i>Erica</i> et à <i>Sphagnum</i>
D1.1116	Communautés paucispécifiques à Linaigrette
D1.112	Cuvettes des tourbières hautes (schlenken)
D1.1121	Cuvettes à Sphaignes
D1.1122	Cuvettes à fond boueux
D1.113	Suintements et rigoles des tourbières hautes
D1.1131	Suintements à Narthécie des marais
D1.1132	Suintements à Piment royal
D1.12	Tourbières hautes inactives, dégradées
D1.121	Tourbières hautes dégradées, inactives, envahies par <i>Molinia</i>
D1.122	Tourbières hautes drainées
D1.123	Tourbières hautes abandonnées
D1.13	Tourbières condensarogènes

Code EUNIS	Dénomination EUNIS dans HABREF v4.0
D1.14	Fourrés des tourbières bombées à <i>Myrica gale</i>
D1.15	Tourbes humides nues et gouilles des tourbières hautes
D1.2	Tourbières de couverture <small>tourbières actives seulement#</small>
D1.24	Tourbe nue humide et chenaux tourbeux sur tourbières de couverture
D2	TOURBIÈRES DE VALLÉE, BAS-MARAIS ACIDES ET TOURBIÈRES DE TRANSITION
D2.1	Tourbières de vallée
D2.11	Tourbières des vallées acides
D2.12	Tourbières des vallées basiques et neutres
D2.2	Bas-marais oligotrophes et tourbières des sources d'eau douce
D2.21	Bas-marais à <i>Eriophorum scheuchzeri</i>
D2.211	Ceintures lacustres alpides à Linaigrette
D2.22	Bas-marais à <i>Carex nigra</i> , <i>Carex canescens</i> et <i>Carex echinata</i>
D2.221	Bas-marais périalpins à Laïche noire, Laïche blanchâtre, Laïche étoilée et Laïche des tourbières
D2.2211	Bas-marais subalpins à Laïche noire
D2.222	Bas-marais subatlantiques à Laïche vulgaire, Laïche blanchâtre et Laïche étoilée
D2.2221	Bas-marais acides subatlantiques à <i>Carex</i>
D2.2222	Bas-marais acides subatlantiques à <i>Carex</i> et <i>Juncus</i>
D2.2223	Bas-marais subatlantiques à <i>Carex</i> et <i>Sphagnum</i>
D2.2224	Bas-marais subatlantiques à <i>Carex</i> , <i>Juncus</i> et <i>Sphagnum</i>
D2.2225	Bas-marais subatlantiques à <i>Agrostis</i> et <i>Sphagnum</i>
D2.224	Bas-marais acides pyrénéens à Laïche noire
D2.24	Pozzines (dépressions humides entourant les lacs glaciaires) à <i>Carex intricata</i>
D2.242	Pozzines à <i>Carex intricata</i> de Corse
D2.25	Bas-marais acides à <i>Trichophorum cespitosum</i> et <i>Narthecium ossifragum</i>
D2.251	Bas-marais acides périalpins à Scirpe en touffe
D2.252	Bas-marais acides pyrénéens à Scirpe en touffe et à Narthécie des marais
D2.254	Bas-marais acides médio-européens à Scirpe en touffe et à Narthécie des marais
D2.255	Bas-marais corses à Scirpe en touffe
D2.26	Bas-marais à <i>Eriophorum angustifolium</i>
D2.27	Bas-marais acides dunaires à Laïches
D2.2A	Fourrés sur bas-marais acides à <i>Myrica gale</i>
D2.2C	Bas-marais des sources d'eau douce
D2.2C1	Communautés bryophytiques des sources d'eau douce
D2.2C11	Communautés bryophytiques des sources d'eau douce montagnardes
D2.2C12	Sources à <i>Philonotis</i> et à <i>Saxifraga stellaris</i>
D2.2C13	Sources à <i>Pohlia</i>
D2.2C14	Sources boréo-alpines d'eau douce à Hépatiques
D2.2C17	Sources d'eau douce à lichens
D2.2C2	Sources à Cardamine
D2.2C3	Bas-marais oroméditerranéens des sources d'eau douce
D2.3	Tourbières de transition et tourbières tremblantes
D2.31	Gazons à <i>Carex lasiocarpa</i>
D2.311	Gazons à Laïche filiforme et mousses brunes
D2.312	Gazons à Laïche filiforme et Sphaignes
D2.313	Gazons à Laïche filiforme, mousses brunes et Sphaignes
D2.32	Tourbières tremblantes à <i>Carex diandra</i>
D2.33	Tourbières tremblantes à <i>Carex rostrata</i>
D2.331	Tourbières tremblantes acidoclines à Laïche à bec
D2.332	Tourbières tremblantes basiclines à Laïche à bec
D2.3321	Tourbières tremblantes basiclines à Laïche à bec et Sphaignes
D2.3322	Tourbières tremblantes à Laïche à bec et mousses brunes
D2.34	Gazons à <i>Carex limosa</i>
D2.341	Gazons à Laïche des bourbiers et mousses brunes
D2.342	Gazons à Laïche des bourbiers et Sphaignes
D2.35	Gazons à <i>Carex chordorrhiza</i>
D2.36	Gazons à <i>Carex heleonastes</i>
D2.37	Tourbières tremblantes à <i>Rhynchospora alba</i>
D2.38	Radeaux de <i>Sphagnum</i> et d' <i>Eriophorum</i>
D2.39	Radeaux de <i>Menyanthes trifoliata</i> et de <i>Potentilla palustris</i>
D2.391	Radeaux boréonémoraux de Trèfle d'eau et Comaret
D2.3A	Tourbières à <i>Calla palustris</i>
D2.3B	Tapis de mousses brunes
D2.3C	Tourbières tremblantes à <i>Eriophorum vaginatum</i>
D2.3D	Tourbières tremblantes à <i>Molinia caerulea</i>

Code EUNIS	Dénomination EUNIS dans HABREF v4.0
D2.3E	Tourbières tremblantes à <i>Calamagrostis stricta</i>
D2.3F	Tourbières tremblantes à <i>Scirpus hudsonianus</i> (<i>Trichophorum alpinum</i>)
D2.3H	Communautés des tourbes et des sables humides, ouverts et acides, avec <i>Rhynchospora alba</i> et <i>Drosera</i>
D2.3H1	Communautés des tourbes nues de la zone némorale
D4	BAS-MARAIS RICHES EN BASES ET TOURBIÈRES DES SOURCES CALCAIRES
D4.1	Bas-marais riches en bases, y compris les bas-marais eutrophes à hautes herbes, suintements et ruissellements calcaires
D4.11	Bas-marais à <i>Schoenus nigricans</i>
D4.112	Bas-marais germano-français à Choin noirâtre
D4.113	Bas-marais centro-européens à Choin noirâtre
D4.12	Bas-marais à <i>Schoenus ferrugineus</i>
D4.121	Bas-marais périalpins à Choin ferrugineux
D4.13	Bas-marais subcontinentaux à <i>Carex davalliana</i>
D4.131	Bas-marais périalpins à Laïche de Davall
D4.132	Bas-marais à Laïche de Davall et Scirpe en touffe
D4.135	Bas-marais septentrionaux à Laïche de Davall
D4.14	Bas-marais pyrénéens à <i>Carex davalliana</i>
D4.15	Bas-marais à <i>Carex dioica</i>, <i>Carex pulicaris</i> et <i>Carex flava</i>
D4.153	Bas-marais médio-européens à Laïche jaune
D4.16	Bas-marais alcalins à <i>Carex nigra</i>
D4.161	Bas-marais alcalins médio-européens à Laïche noire
D4.18	Bas-marais à <i>Carex frigida</i>
D4.1A	Bas-marais à <i>Eleocharis quinqueflora</i>
D4.1C	Bas-marais alcalins à <i>Carex rostrata</i>
D4.1D	Bas-marais alcalins à <i>Scirpus hudsonianus</i> (<i>Trichophorum alpinum</i>)
D4.1E	Bas-marais alcalins à <i>Trichophorum cespitosum</i>
D4.1F	Bas-marais médio-européens à <i>Blysmus compressus</i>
D4.1G	Bas-marais alcalins à petites herbes
D4.1H	Bas-marais calcaires dunaires à <i>Juncus</i>
D4.1I	Bas-marais à hautes herbes
D4.1M	Fourrés sur bas-marais alcalins à <i>Myrica gale</i>
D4.1N	Tourbières de sources à eau dure
D4.1N1	Tourbières de sources calcaires médio-européennes
D4.1N11	Sources calcaires à bryophytes
D4.1N12	Sources à Grande prêle
D4.1N13	Sources à Prêle panachée
D4.1N14	Sources calcaires à petites herbacées
D4.2	Communautés riveraines des sources et des ruisseaux de montagne calcaires, avec une riche flore arctico-montagnarde
D4.21	Gazons arctico-alpins à <i>Kobresia simpliciuscula</i> et <i>Carex microglochin</i>
D4.22	Gazons riverains alpins à <i>Carex maritima</i> (<i>Carex incurva</i>)
D4.23	Gazons riverains arctico-alpins à <i>Equisetum</i>, <i>Typha</i> et <i>Juncus</i>
D5	ROSELIÈRES SÈCHES ET CARIÇAIES, NORMALEMENT SANS EAU LIBRE
D5.1	Roselières normalement sans eau libre
D5.11	Phragmitaies normalement sans eau libre
D5.111	Phragmitaies sèches d'eau douce
D5.12	Scirpaies lacustres normalement sans eau libre
D5.13	Typhaies normalement sans eau libre
D5.131	Typhaies normalement sans eau libre à <i>Typha latifolia</i>
D5.132	Typhaies normalement sans eau libre à <i>Typha angustifolia</i>
D5.2	Formations à grandes Cypéracées normalement sans eau libre
D5.21	Communautés de grands <i>Carex</i> (magnocariçaies)
D5.211	Cariçaies à Laïche distique
D5.212	Cariçaies à Laïche des rives et communautés apparentées
D5.2121	Cariçaies à Laïche pointue
D5.2122	Cariçaies à Laïche des marais
D5.2128	Cariçaies à <i>Carex hispida</i>
D5.213	Cariçaies à Laïche des rives
D5.214	Cariçaies à Laïche vésiculeuse, Laïche à bec et Laïche filiforme
D5.2141	Cariçaies à Laïche à bec
D5.2142	Cariçaies à Laïche vésiculeuse
D5.2143	Cariçaies à Laïche filiforme
D5.215	Cariçaies à Laïche raide et Laïche gazonnante
D5.2151	Cariçaies à Laïche raide

Code EUNIS	Dénomination EUNIS dans HABREF v4.0
D5.2152	Cariçaises à Laïche gazonnante
D5.216	Cariçaises à Laïche paniculée
D5.217	Cariçaises à Laïche paradoxale et Laïche arrondie
D5.218	Cariçaises à Laïche faux-souchet
D5.219	Cariçaises à Laïche des renards ou à Laïche cuivrée
D5.2191	Cariçaises à Laïche des renards
D5.2192	Cariçaises à Laïche cuivrée
D5.21A	Cariçaises à Laïche de Buxbaum
D5.24	Bas-marais à <i>Cladium mariscus</i>
D5.3	Zones marécageuses dominées par <i>Juncus effusus</i> ou d'autres grands <i>Juncus</i>
D6	MARAIS CONTINENTAUX SALÉS ET SAUMÂTRES ET ROSELIÈRES
D6.1	Marais salés continentaux
D6.11	Prairies continentales européennes à <i>Puccinellia distans</i>
D6.12	Formations des marais salés continentaux européens à <i>Juncus gerardi</i> et <i>Elymus repens</i>
D6.17	Salicorniaies continentales d'Europe occidentale
D6.18	Formations des marais salés continentaux européens à <i>Carex divisa</i> et <i>Carex distans</i>
D6.2	Nappes d'hélophytes, salines ou saumâtres, pauvres en espèces, normalement sans eau libre
D6.21	Phragmitaies sèches halophiles
E	PRAIRIES ; TERRAINS DOMINÉS PAR DES HERBACÉES NON GRAMINOÏDES, DES MOUSSES OU DES LICHENS
E1	PELOUSES SÈCHES
E1.1	Végétations ouvertes des substrats sableux et rocheux continentaux
E1.11	Gazons eurosibériens sur débris rocheux
E1.111	Gazons médio-européens à Orpins
E1.112	Communautés à <i>Sempervivum</i> ou <i>Jovibarba</i> sur débris rocheux
E1.113	Communautés herbeuses médio-européennes sur débris rocheux
E1.1132	Gazons des débris rocheux à <i>Poa compressa</i>
E1.114	Communautés médio-européennes des débris rocheux à petites herbacées non-graminoïdes
E1.12	Gazons pionniers eurosibériens des sables calcaires
E1.2	Pelouses calcaires vivaces et steppes riches en bases <small>sites d'orchidées remarquables#</small>
E1.22	Pelouses steppiques arides subcontinentales (<i>Festucion valesiaca</i>)
E1.23	Prés steppiques mésoxérophiles subcontinentales (<i>Cirsio-Brachypodium</i>)
E1.24	Pelouses arides des Alpes centrales (<i>Stipo-Poion</i>)
E1.26	Pelouses semi-sèches calcaires subatlantiques <small>sites d'orchidées remarquables#</small>
E1.261	Pelouses calcaires semi-sèches nord-occidentales
E1.262	Pelouses semi-sèches médio-européennes à <i>Bromus erectus</i>
E1.2621	<i>Mesobromion</i> mosan
E1.2622	<i>Mesobromion</i> de la basse Meuse
E1.2625	<i>Mesobromion</i> crétacé du Bassin parisien
E1.2626	<i>Mesobromion</i> tertiaire parisien
E1.2627	<i>Mesobromion</i> jurassique du Bassin parisien
E1.2628	<i>Mesobromion</i> du Rhin moyen
E1.2629	<i>Mesobromion</i> du Rhin supérieur
E1.262B	<i>Mesobromion</i> du Jura occidental
E1.262E	<i>Mesobromion</i> préalpin nord-occidental
E1.262G	<i>Mesobromion</i> ligérien
E1.262H	<i>Mesobromion</i> aquitain
E1.262I	<i>Mesobromion</i> du Quercy
E1.262J	<i>Mesobromion</i> des Pyrénées occidentales
E1.263	Pelouses médio-européennes semi-sèches à <i>Brachypodium</i>
E1.264	Pelouses alluviales et humides du <i>Mesobromion</i>
E1.265	Pelouses médio-européennes semi-sèches à <i>Sesleria</i>
E1.266	<i>Mesobromion</i> subméditerranéen
E1.27	Pelouses calcaires subatlantiques très sèches <small>sites d'orchidées remarquables#</small>
E1.272	Pelouses médio-européennes du <i>Xerobromion</i>
E1.2721	<i>Xerobromion</i> mosan
E1.2723	<i>Xerobromion</i> crétacé du Bassin parisien
E1.2724	<i>Xerobromion</i> tertiaire parisien
E1.2725	<i>Xerobromion</i> jurassique du Bassin Parisien
E1.2726	<i>Xerobromion</i> du Rhin moyen
E1.2727	<i>Xerobromion</i> du Rhin supérieur
E1.2728	<i>Xerobromion</i> du Jura occidental
E1.272B	<i>Xerobromion</i> du nord-ouest des Préalpes

Code EUNIS	Dénomination EUNIS dans HABREF v4.0
E1.272D	<i>Xerobromion</i> ligérien
E1.272E	<i>Xerobromion</i> aquitain
E1.272F	<i>Xerobromion</i> du Quercy
E1.272G	<i>Xerobromion</i> pyrénéen
E1.272H	<i>Xerobromion</i> des Alpes sud-occidentales
6210* E1.28	Pelouses calcaréo-siliceuses d'Europe centrale sites d'orchidées remarquables#
E1.281	Pelouses des rochers calcaréo-siliceux hercyniennes
E1.282	Pelouses sur sables calcaréo-siliceux d'Europe centrale
E1.2822	Pelouses sur sables acidoclines d'Europe centrale
E1.29	Pelouses à <i>Festuca pallens</i>
E1.292	Pelouses calciclines à Fétuque pâle
E1.2921	Pelouses calciclines périhercyniennes à Fétuque pâle
E1.2A	Pelouses à <i>Brachypodium phoenicoides</i>
6220* E1.3	Pelouses xériques méditerranéennes
E1.31	Pelouses xériques ouest-méditerranéennes
E1.311	Pelouses à Brachypode rameux
E1.312	Steppes de la Crau
E1.313	Communautés méditerranéennes annuelles des sols superficiels
E1.3131	Communautés annuelles calciphiles ouest-méditerranéennes
E1.314	Arènes dolomitiques des Causses
E1.4	Steppes méditerranéennes à grandes graminées et <i>Artemisia</i>
E1.43	Steppes méditerranéennes dominées par de grandes graminées autres que <i>Stipa tenacissima</i> ou <i>Lygeum spartum</i>
E1.432	Steppes méditerranéennes à Stipes
E1.434	Steppes à andropogonides
E1.4342	Steppes provençales à andropogonides
E1.44	Steppes à Cannes
E1.5	Pelouses méditerranéo-montagnardes
E1.51	Steppes méditerranéo-montagnardes
E1.511	Steppes méditerranéo-montagnardes à <i>Stipa</i>
E1.512	Steppes méditerranéo-montagnardes à <i>Sesleria</i>
E1.513	Steppes méditerranéo-montagnardes à <i>Festuca-Koeleria</i>
E1.514	Steppes méditerranéo-montagnardes à <i>Artemisia</i>
E1.52	Steppes supraméditerranéennes et prairies à <i>Aphyllanthes</i>
E1.6	Pelouses à annuelles subnitrophiles
E1.61	Communautés méditerranéennes à graminées subnitrophiles
6230* E1.7	Pelouses sèches, acides et neutres fermées non-méditerranéennes
E1.71	Gazons à <i>Nardus stricta</i>
E1.712	Gazons subatlantiques à <i>Nardus</i> et <i>Galium</i>
E1.72	Pelouses à <i>Agrostis</i> et <i>Festuca</i>
E1.721	Pelouses némorales à <i>Agrostis</i> et <i>Festuca</i>
E1.73	Pelouses à <i>Deschampsia flexuosa</i>
E1.74	Végétations à <i>Calamagrostis epigejos</i>
E1.75	Pelouses à <i>Carex arenaria</i>
E1.8	Pelouses fermées, sèches, acides et neutres méditerranéennes
E1.81	Pelouses siliceuses thérophytiques méditerranéennes
E1.811	Pelouses siliceuses ouest-méditerranéennes
E1.83	Nardaies méditerranéo-montagnardes
2310/2320/2330 E1.9	Pelouses ouvertes, sèches, acides et neutres non-méditerranéennes, y compris les formations dunaires continentales
E1.91	Pelouses siliceuses d'espèces annuelles naines
E1.92	Pelouses siliceuses ouvertes pérennes
E1.93	Pelouses à <i>Corynephorus</i>
2330 E1.94	Pelouses pionnières des dunes continentales
2330 E1.95	Pelouses siliceuses des dunes continentales
E1.97	Dunes fluviales méridionales
# E1.A	Pelouses sèches, ouvertes, acides et neutres méditerranéennes # EU28 seulement
E1.A1	Communautés annuelles méditerranéennes sur sables profonds
2250* E1.A3	Dunes riveraines du Rhône
6130 E1.B	Pelouses des sols métallifères
E1.B2	Pelouses calaminaires
E1.B23	Pelouses calaminaires occidentales à Arméria
E1.B3	Pelouses métallifères d'Europe centrale
6130 E1.B5	Pelouses alpines des sols métallifères
E1.C	Habitats méditerranéens secs à végétation herbacée non-vernale inappétente
E1.C1	Champs d'<i>Asphodelus</i>

Code EUNIS	Dénomination EUNIS dans HABREF v4.0
E1.C2	Champs de Chardons
E1.C3	Broussailles à <i>Phlomis</i>
E1.C4	Peuplements de <i>Ferula</i>
E1.D	Pelouses xériques non exploitées
E1.E	Pelouses xériques piétinées à espèces annuelles
E2	PRAIRIES MÉSÍQUES
E2.1	Pâturages permanents mésotrophes et prairies de post-pâturage
E2.11	Pâturages ininterrompus
E2.111	Pâturages à Ivraie vivace
E2.112	Pâturages atlantiques à <i>Cynosurus</i> et <i>Centaurea</i>
E2.113	Pâturages collinéens subatlantiques
E2.12	Pâturages interrompus par des fossés
E2.13	Pâturages abandonnés
E2.14	Prairies inondables planitiaires riches en espèces
E2.2	Prairies de fauche de basse et moyenne altitudes
E2.21	Prairies de fauche atlantiques
E2.211	Prairies atlantiques à <i>Arrhenatherum</i>
E2.22	Prairies de fauche planitiales subatlantiques
E2.221	Prairies de fauche xéromésophiles planitiales médio-européennes
E2.222	Prairies de fauche hygromésophiles planitiales médio-européennes
E2.23	Prairies de fauche submontagnardes médio-européennes
E2.231	Prairies de fauche submontagnardes hercyniennes occidentales
E2.235	Prairies de fauche submontagnardes alpiennes
E2.236	Prairies de fauche submontagnardes jurassiennes
E2.3	Prairies de fauche montagnardes
E2.31	Prairies de fauche montagnardes alpiennes
E2.6	Prairies améliorées, réensemencées et fortement fertilisées, y compris les terrains de sport et les pelouses ornementales
E2.61	Prairies améliorées sèches ou humides
E2.62	Prairies améliorées humides, souvent avec des fossés de drainage
E2.63	Gazons des stades sportifs
E2.64	Pelouses des parcs
E2.65	Pelouses de petite surface
E2.7	Prairies mésiques non gérées
E2.8	Pelouses mésophiles piétinées à espèces annuelles
E3	PRAIRIES HUMIDES ET PRAIRIES HUMIDES SAISONNIÈRES
E3.1	Prairies humides hautes méditerranéennes
E3.11	Prairies humides hautes des plaines méditerranéennes
E3.111	Prairies à <i>Serapias</i>
E3.2	Prairies méditerranéennes humides rases
E3.4	Prairies eutrophes et mésotrophes humides ou mouilleuses
E3.41	Prairies atlantiques et subatlantiques humides
E3.411	Prairies à Cirse des maraichers
E3.412	Prairies à Trolle d'Europe et à Cirse des ruisseaux
E3.413	Prairies occidentales à Canche cespiteuse
E3.4131	Prairies atlantiques à Canche cespiteuse
E3.414	Prairies à Sénéçon aquatique
E3.415	Prairies à Renouée bistorte
E3.416	Prairies à Jonc filiforme
E3.417	Prairies à Jonc épars
E3.418	Prairies à Jonc à tépales obtus
E3.419	Prairies à Scirpe des bois
E3.41B	Prairies à Joncs et à Crételle
E3.41C	Prairies à Cirse des marais
E3.41F	Bas-marais calcaires dunaires à Calamagrostide
E3.42	Prairies à <i>Juncus acutiflorus</i>
E3.43	Prairies subcontinentales riveraines
E3.44	Gazons inondés et communautés apparentées
E3.441	Pâtures à grands Joncs
E3.442	Gazons inondés
E3.4421	Gazons inondés à Vulpin genouillé
E3.4422	Gazons inondés à Agrostide blanche
E3.4423	Gazons inondés à Fétuque roseau
E3.4424	Gazons inondés à Chiendent rampant



Code EUNIS	Dénomination EUNIS dans HABREF v4.0
E3.4425	Gazons rhénans inondés à <i>Deschampsia media</i>
E3.443	Gazons à petits Joncs
E3.45	Prairies de fauche récemment abandonnées
E3.5	Prairies oligotrophes humides ou mouilleuses
E3.51	Prairies à <i>Molinia caerulea</i> et communautés apparentées
E3.511	Prairies calciclinales à Molinie bleue
E3.512	Prairies acidoclines à Molinie bleue
E3.52	Prairies à <i>Juncus squarrosus</i> et gazons humides à <i>Nardus stricta</i>
E4	PELOUSES ALPINES ET SUBALPINES
E4.1	Combes à neige avec végétation
E4.11	Pelouses et habitats herbacés boréo-alpins acidoclines des combes à neige
E4.111	Communautés alpines acidiphiles des combes à neige à mousses
E4.112	Communautés alpines acidiphiles des combes à neige à Gnaphale
E4.113	Communautés des combes à neige à <i>Luzula spadicea</i>
E4.114	Communautés hercyniennes acidophiles des combes à neige
E4.12	Pelouses et habitats herbacés boréo-alpins calciclinales des combes à neige
E4.121	Communautés alpiennes calcicoles des combes à neige à petites herbacées
E4.1211	Communautés des combes à neige à <i>Arabis-Gnaphalium</i>
E4.2	Sommets, corniches et pentes exposées des montagnes, dominés par des mousses et des lichens
E4.22	Communautés des dalles rocheuses à lichens
E4.23	Landes à mousses des sommets, des plateaux et des pavements rocheux
E4.3	Pelouses alpines et subalpines acidiphiles
E4.31	Gazons alpiens à <i>Nardus stricta</i> et communautés apparentées
E4.311	Gazons pyrénéo-alpins mésophiles à Nard raide
E4.312	Gazons pyrénéo-alpins hygrophiles à Nard raide
E4.313	Gazons pyrénéo-alpins hygrophiles à Vulpin
E4.314	Pelouses pyrénéennes fermées à <i>Festuca eskia</i>
E4.315	Gazons pyrénéens à <i>Poa violacea</i>
E4.316	Gazons hercyniens sommitaux à Nard raide
E4.3161	Gazons sommitaux des Hautes-Chaumes à Nard raide
E4.3162	Gazons sommitaux de la Forêt noire à Nard raide
E4.33	Pelouses thermo-alpigènes subalpines acidophiles
E4.331	Gazons thermo-alpigènes à <i>Festuca paniculata</i>
E4.332	Pelouses en gradins pyrénéennes à <i>Festuca eskia</i>
E4.333	Pelouses en gradins arverno-alpines à Fétuque bigarrée
E4.34	Pelouses acidophiles alpigènes
E4.341	Pelouses alpigènes à Laïche courbée
E4.3411	Pelouses alpines à <i>Carex curvula</i>
E4.3412	Pelouses pyrénéennes à <i>Carex curvula</i>
E4.342	Pelouses alpigènes à <i>Festuca halleri</i>
E4.343	Pelouses alpigènes à <i>Festuca airoides</i>
E4.3431	Pelouses pyrénéennes à <i>Festuca airoides</i>
E4.344	Gazons pyrénéens à <i>Festuca borderi</i>
E4.345	Gazons alpigènes à <i>Oreochloa disticha</i>
E4.3451	Gazons alpins à <i>Oreochloa disticha</i>
E4.348	Gazons alpigènes à <i>Agrostis rupestris</i>
E4.37	Pelouses des montagnes corses
E4.4	Pelouses alpines et subalpines calcicoles
E4.41	Pelouses alpines calciphiles fermées
E4.411	Pelouses mésophiles à Laïche sempervirente
E4.4111	Pelouses alpines à Laïche sempervirente
E4.4112	Pelouses pyrénéennes à Laïche sempervirente
E4.412	Pelouses septentrionales à Laïche ferrugineuse
E4.414	Pelouses à Fétuque violette et communautés apparentées
E4.416	Pelouses sommitales du Jura
E4.42	Gazons des crêtes venteuses à <i>Kobresia myosuroides</i>
E4.421	Gazons alpins à Élyna queue-de-souris
E4.422	Gazons pyrénéens à Élyna queue-de-souris
E4.43	Pelouses calciphiles en gradins et en guirlandes
E4.431	Gazons à Soslérie bleue et Laïche sempervirente
E4.4311	Gazons à Soslérie bleue et Laïche sempervirente des Alpes
E4.4312	Gazons à Soslérie bleue et Laïche sempervirente du Jura
E4.432	Gazons à Soslérie bleue et Laïche sempervirente des Alpes méridionales
E4.433	Tapis de Laïches en coussinets

Code EUNIS	Dénomination EUNIS dans HABREF v4.0
E4.4331	Tapis de Laïches en coussinets alpins
E4.434	Pelouses pyrénéennes à <i>Festuca gautieri</i>
E4.5	Prairies alpines et subalpines fertilisées
E4.51	Prairies de fauche subalpines à <i>Trisetum flavescens</i>
E4.52	Pâturages à <i>Leontodon hispidus</i>
E5	OURLETS, CLAIRIÈRES FORESTIÈRES ET PEUPELEMENTS DE GRANDES HERBACÉES NON GRAMINOÏDES
E5.1	Végétations herbacées anthropiques
E5.11	Habitats des plaines colonisés par de hautes herbacées nitrophiles
E5.12	Communautés d'espèces rudérales des constructions urbaines et suburbaines récemment abandonnées
E5.13	Communautés d'espèces rudérales des constructions rurales récemment abandonnées
E5.14	Communautés d'espèces rudérales des sites industriels extractifs récemment abandonnés
E5.15	Champs d'herbacées non graminoides des terrains en friche
E5.2	Ourllets forestiers thermophiles
E5.21	Ourllets xérothermophiles
E5.22	Ourllets mésophiles
E5.3	Formations à <i>Pteridium aquilinum</i>
E5.31	Formations à <i>Pteridium aquilinum</i> subatlantiques
E5.33	Formations à <i>Pteridium aquilinum</i> supraméditerranéennes
E5.4	Lisières et prairies humides ou mouilleuses à grandes herbacées et à fougères
E5.41	Écrans ou rideaux rivulaires de grandes herbacées vivaces
E5.411	Voiles des cours d'eau (autres que <i>Filipendula</i>)
E5.4111	Communautés fluviales à <i>Angelica archangelica</i>
E5.4112	Communautés fluviales à <i>Angelica heterocarpa</i>
E5.4113	Écrans d' <i>Althaea officinalis</i>
E5.412	Mégaphorbiaies occidentales némorales rivulaires dominées par <i>Filipendula</i>
E5.42	Communautés à grandes herbacées des prairies humides
E5.421	Communautés à grandes herbacées occidentales némorales des prairies humides
E5.43	Lisières forestières ombragées
E5.44	Prairies méditerranéennes des berges alluviales
E5.5	Formations subalpines humides ou mouilleuses à grandes herbacées et à fougères
E5.51	Mégaphorbiaies alpiennes
E5.511	Mégaphorbiaies alpines
E5.512	Mégaphorbiaies juraciennes
E5.513	Mégaphorbiaies hercyniennes
E5.52	Communautés à grandes graminées alpiennes
E5.523	Communautés à grandes graminées alpiennes sur des pentes sèches et chaudes à grandes herbacées
E5.53	Communautés à grandes herbacées pyrénéo-ibériques
E5.55	Communautés à grandes herbacées corses à <i>Cymbalaria</i>
E5.56	Communautés à grandes herbacées corses à <i>Doronicum</i>
E5.58	Communautés alpines à <i>Rumex</i>
E5.5B	Végétations alpines et subalpines à fougères
E6	STEPPE SALÉES CONTINENTALES
E6.1	Steppes salées intérieures méditerranéennes
E6.11	Steppes salées méditerranéennes à <i>Limonium</i>
E6.111	Steppes salées ibéro-thyrréennes à Lavande de mer
E6.13	Communautés pionnières méditerranéennes continentales halonitrophiles
E7	PRAIRIES PEU BOISÉES
E7.1	Parcs boisés atlantiques
E7.2	Parcs boisés subcontinentaux
E7.3	Dehesa
F	LANDES, FOURRÉS ET TOUNDRAS
F2	FOURRÉS ARCTIQUES, ALPINS ET SUBALPINS
F2.1	Fourrés subarctiques et alpins à Saules nains
F2.11	Fourrés des combes à neige acidoclines boréo-alpines à <i>Salix herbacea</i>
F2.111	Communautés alpines acidiphiles des combes à neige à Saules nains
F2.12	Fourrés boréo-alpins calciclines des combes à neige à <i>Salix polaris</i>
F2.121	Communautés boréo-alpiennes calcicoles des névés à Saules en espalier
F2.1211	Communautés alpines des névés à Saules en espalier
F2.12111	Communautés alpidiques des névés à <i>Salix retusa-reticulata</i>
F2.2	Landes et fourrés sempervirents alpins et subalpins
F2.21	Landes alpidiques venteuses à éricoïdes naines
F2.211	Landes alpidiques à Azalée naine

Code EUNIS	Dénomination EUNIS dans HABREF v4.0
F2.212	Landes alpidiqes venteuses à <i>Vaccinium</i> nain
F2.2121	Landes venteuses des Alpes à <i>Vaccinium</i> nain
F2.22	Landes alpidiqes acidoclines à <i>Rhododendron</i>
F2.221	Landes à <i>Rhododendron</i> ferrugineux alpines
F2.222	Landes à <i>Rhododendron</i> ferrugineux pyrénéennes
F2.23	Fourrés des montagnes du Paléarctique méridional à <i>Juniperus</i> nains
F2.231	Fourrés montagnards à <i>Juniperus nana</i>
F2.232	Fourrés à <i>Juniperus sabina</i>
F2.2322	Fourrés alpins à <i>Juniperus sabina</i>
F2.233	Fourrés à <i>Juniperus hemisphaerica</i>
F2.24	Landes alpiqes des hautes montagnes à <i>Empetrum</i> et <i>Vaccinium</i>
F2.27	Landes alpidiqes à <i>Arctostaphylos uva-ursi</i> et <i>Arctostaphylos alpinus</i>
F2.28	Landes alpidiqes à <i>Rhododendron hirsutum</i> et <i>Erica</i>
F2.281	Landes à <i>Rhododendron</i> poilu
F2.282	Landes alpines à Bruyère
F2.29	Tapis de <i>Dryas octopetala</i>
F2.291	Tapis de <i>Dryas</i> alpiqes des hautes montagnes
F2.2911	Tapis de <i>Dryas</i> alpins
F2.2912	Tapis de <i>Dryas</i> des hautes montagnes sud-occidentales
F2.2913	Tapis de <i>Dryas</i> du Jura
F2.2A	Landes naines des hautes montagnes alpidiqes à <i>Vaccinium</i>
F2.2A1	Landes naines subalpines centro-méditerranéennes à Myrtilles
F2.3	Fourrés subalpines caducifoliés
F2.31	Fourrés de montagne à <i>Alnus</i>
F2.311	Fourrés à Aulne vert
F2.3111	Fourrés alpins à Aulne vert
F2.312	Fourrés de Corse à Aulne odorant
F2.32	Fourrés subalpines et oro-boréaux à <i>Salix</i>
F2.321	Fourrés alpidiqes à Saules
F2.3211	Fourrés alpiqes à Saules bas
F2.3212	Fourrés alpins à Saules prostrés
F2.3213	Fourrés alpiqes à grands Saules
F2.3214	Fourrés pyrénéo-cantabriques à Saules
F2.33	Fourrés subalpines mixtes
F2.331	Fourrés subalpines à <i>Sorbus</i>
F2.332	Fourrés subalpines à Bouleau
F2.333	Ronciers subalpines
F2.334	Fourrés subalpines à Cerisier
F2.335	Fourrés subalpines à Éricacées
F2.4	Fourrés de conifères proches de la limite des arbres
F2.41	Fourrés intra-alpins à <i>Pinus mugo</i>
F2.43	Fourrés sud-occidentaux à <i>Pinus mugo</i>
F3	FOURRÉS TEMPÉRÉS ET MÉDITERRANÉO-MONTAGNARDS
F3.1	Fourrés tempérés
F3.11	Fourrés médio-européens sur sols riches
F3.111	Fourrés à Prunellier et Ronces
F3.1111	Fourrés à Prunellier et Ronces subatlantiques
F3.1112	Fourrés à Prunellier et Ronces atlantiques
F3.112	Fourrés à Prunellier et Troène
F3.1121	Fourrés à Prunellier et Troène atlantiques et médio-européens
F3.11211	Fourrés à Prunellier et Troène médio-européens
F3.11212	Fourrés à Prunellier et Troène atlantiques
F3.1122	Fourrés à Prunellier et Troène subméditerranéens
F3.1123	Fourrés à Cotonéaster et Amélanchier
F3.1124	Fourrés périalpins à Argousier des fleuves et Épine-vinette
F3.1125	Fourrés intra-alpins à Épine-vinette
F3.12	Fourrés à <i>Buxus sempervirens</i>
F3.13	Fourrés atlantiques sur sols pauvres
F3.131	Ronciers
F3.132	Fourrés à Bourdaine, Sorbier, Chèvrefeuille
F3.14	Formations tempérées à <i>Cytisus scoparius</i>
F3.141	Formations à Genêt à balais planitiaies et collinéennes
F3.142	Formations à Genêt à balais alpines
F3.143	Formations à <i>Cytisus scoparius</i> du Massif central

4080

4080

4070*

2310/2320

5110

Code EUNIS	Dénomination EUNIS dans HABREF v4.0
F3.144	Formations à <i>Cytisus scoparius</i> pyrénéennes
F3.15	Fourrés à <i>Ulex europaeus</i>
F3.16	Fourrés à <i>Juniperus communis</i>
F3.161	Fourrés des collines calcaires à Genévrier
F3.162	Landes subatlantiques à Genévrier
F3.164	Fourrés subméditerranéens à Genévrier commun
F3.17	Fourrés à <i>Corylus</i>
F3.171	Fourrés de Noisetiers atlantiques et subatlantiques
F3.173	Fourrés de Noisetiers périalpins
F3.18	Fourrés des dunes continentales
F3.181	Fourrés des dunes continentales à Genévrier commun
F3.182	Fourrés mixtes des dunes continentales
F3.2	Fourrés caducifoliés subméditerranéens
F3.21	Landes à <i>Cytisus purgans</i> montagnardes
F3.211	Landes à <i>Cytisus purgans</i> des Cévennes
F3.212	Landes à <i>Cytisus purgans</i> pyrénéennes
F3.22	Fourrés caducifoliés subméditerranéens sud-occidentaux
F3.221	Fourrés caducifoliés subméditerranéens franco-ibériques
F3.23	Fourrés caducifoliés subméditerranéens tyrrhéniens
F3.26	Fourrés tyrrhéniens à Genêt
F4	LANDES ARBUSTIVES TEMPÉRÉES
F4.1	Landes humides
F4.11	Landes humides septentrionales
F4.12	Landes humides méridionales
F4.13	Landes humides à <i>Molinia caerulea</i>
F4.2	Landes sèches
F4.21	Landes submontagnardes à <i>Vaccinium</i> et <i>Calluna</i>
F4.213	Landes hercyniennes à <i>Vaccinium</i>
F4.214	Landes submontagnardes des Alpes à <i>Vaccinium</i>
F4.215	Landes submontagnardes pyrénéo-cantabriques à <i>Vaccinium</i>
F4.22	Landes subatlantiques à <i>Calluna</i> et <i>Genista</i>
F4.222	Landes subcontinentales à <i>Calluna</i> et <i>Genista</i>
F4.223	Landes campino-flandriennes à <i>Calluna</i> et <i>Genista</i>
F4.224	Landes campino-flandriennes à <i>Erica cinerea</i>
F4.226	Landes montagnardes à <i>Calluna</i> et <i>Genista</i>
F4.227	Landes sub-boréales méridionales à <i>Calluna</i> et <i>Empetrum</i>
F4.22A	Landes à <i>Genista sagittalis</i>
F4.23	Landes atlantiques à <i>Erica</i> et <i>Ulex</i>
F4.231	Landes à Ajonc maritime
F4.234	Landes septentrionales à <i>Erica vagans</i>
F4.235	Landes anglo-armoricaines à <i>Erica cinerea</i> et <i>Ulex gallii</i>
F4.236	Landes pyrénéo-cantabriques à <i>Erica mackaiana</i> et <i>E. cinerea</i>
F4.237	Landes pyrénéo-cantabriques à <i>Erica vagans</i> et <i>E. cinerea</i>
F4.238	Landes naines franco-britanniques à Ajoncs
F4.239	Landes naines aquitano-ligériennes à Ajoncs
F4.24	Landes ibéro-atlantiques à <i>Erica</i> - <i>Ulex</i> - <i>Cistus</i>
F4.241	Landes gasconnes
F4.2411	Landes d'Aquitaine à <i>Erica</i> et <i>Cistus</i>
F4.2412	Landes arides de Gascogne et de Sologne
F4.26	Landes des dunes continentales
F4.262	Landes sableuses sèches à <i>Calluna</i> et <i>Genista</i>
F5	MAQUIS, MATORRALS ARBORESCENTS ET FOURRÉS THERMO-MÉDITERRANÉENS
F5.1	Matorrals arborescents
F5.11	Matorrals sempervirents à <i>Quercus</i>
F5.111	Matorrals à Chêne-liège
F5.112	Matorrals acidiphiles ouest-méditerranéens à Chêne vert
F5.113	Matorrals calciphiles ouest-méditerranéens à Chêne vert
F5.116	Boisements bas méditerranéens à Chênes sempervirents
F5.1161	Boisements bas à <i>Quercus ilex</i> et <i>Quercus rotundifolia</i>
F5.1162	Boisements bas à <i>Quercus coccifera</i> et <i>Quercus alnifolia</i>
F5.12	Matorrals à <i>Olea europaea</i> et <i>Pistacia lentiscus</i>
F5.121	Matorrals arborescents à Olivier
F5.122	Matorrals arborescents à Caroubier
F5.123	Matorrals arborescents à Lentisque et à Filaire

Code EUNIS	Dénomination EUNIS dans HABREF v4.0
F5.124	Matorrals arborescents à Myrte
F5.13	Matorrals à <i>Juniperus</i>
5210 F5.131	Matorrals arborescents à Genévrier oxycèdre
F5.1311	Matorrals arborescents à <i>Juniperus oxycedrus</i>
F5.1312	Matorrals arborescents à <i>Juniperus macrocarpa</i>
5210 F5.132	Matorrals arborescents à <i>Juniperus phoenicea</i> et <i>Juniperus lycia</i>
F5.1321	Matorrals arborescents à <i>Juniperus phoenicea</i>
F5.1322	Matorrals arborescents à <i>Juniperus lycia</i>
5210 F5.134	Matorrals arborescents à <i>Juniperus communis</i>
5210 F5.136	Matorrals arborescents à <i>Juniperus thurifera</i>
F5.14	Matorrals à <i>Pinus</i>
F5.141	Matorrals arborescents à Pin maritime
F5.142	Matorrals arborescents à Pin parasol
F5.143	Matorrals arborescents à Pin d'Alep
F5.145	Matorrals arborescents à Pin noir et à Pin sylvestre
F5.16	Matorrals caducifoliés à <i>Quercus</i>
5230* F5.18	Matorrals à <i>Laurus nobilis</i>
F5.2	Maquis
F5.21	Maquis hauts
F5.211	Maquis hauts ouest-méditerranéens
F5.22	Maquis bas à <i>Ericacées</i>
F5.23	Maquis hauts à <i>Cistus</i>
F5.234	Maquis tyrrhéniens hauts à Ciste
F5.24	Maquis bas à <i>Cistus</i>
F5.241	Maquis à <i>Cistus monspeliensis</i>
F5.242	Maquis à <i>Cistus salvifolius</i>
F5.243	Maquis à <i>Cistus populifolius</i>
F5.244	Maquis à <i>Cistus laurifolius</i>
F5.246	Maquis à <i>Cistus crispus</i>
F5.247	Maquis à <i>Cistus incanus</i>
F5.248	Maquis à <i>Cistus albidus</i>
F5.25	Maquis bas à <i>Cistus</i> et <i>Lavandula stoechas</i>
F5.251	Maquis de la Méditerranée centrale à Lavande
F5.26	Maquis bas épars
F5.27	Maquis dominés par <i>Cytisus</i>
F5.3	Pseudo-maquis
F5.32	Pseudo-maquis italo-français
F5.4	Fourrés à <i>Spartium junceum</i>
F5.5	Fourrés thermoméditerranéens
F5.51	Fourrés et landes-garrigues thermoméditerranéens
F5.511	Fourrés à Olivier et Lentisque
F5.512	Landes-garrigues thermoméditerranéennes
F5.5121	Landes-garrigues occidentales à <i>Erica multiflora</i>
F5.514	Fourrés à Lentisque
F5.515	Fourrés à <i>Calicotome</i>
5310 F5.516	Fourrés à <i>Laurus</i>
5320 F5.517	Garrigues côtières à <i>Helichrysum</i>
F5.5172	Fourrés thyrréniens thermoméditerranéens à Chêne Kermès
F5.518	Fourrés à Myrte
F5.519	Fourrés thermoméditerranéens à Chêne Kermès
F5.51A	Fourrés à <i>Phillyrea</i>
F5.51A3	Fourrés occidentaux à <i>Phillyrea</i>
F5.51B	Fourrés à Asperge et à Nerprun
F5.51C	Fourrés à <i>Osyris</i>
F5.51D	Fourrés à Aliboufier
F5.51I	Fourrés thermoméditerranéens à Genévrier
F5.51J	Fourrés thermoméditerranéens à Armoise arborescente
F5.51K	Fourrés thermoméditerranéens à Anthyllide barbe de Jupiter
F5.51L	Garrigues littorales à légumineuses naines
5330 F5.52	Formations à <i>Euphorbia dendroides</i>
5330 F5.53	Garrigues dominées par <i>Ampelodesmos mauritanica</i>
5330 F5.54	Fourrés à <i>Chamaerops humilis</i>
5330 F5.56	Génistaies thermoméditerranéennes (rétaïmaies)
F5.57	Landes méditerranéennes à Ajonc

Code EUNIS	Dénomination EUNIS dans HABREF v4.0
F5.574	Landes à Ajonc à petites fleurs <i>Ulex parviflorus</i>
F5.5A	Fourrés téthyens occidentaux xéropsammitiques
F5.5A5	Fourrés xéropsammitiques ouest-méditerranéens
F6	GARRIGUES
F6.1	Garrigues occidentales
F6.11	Garrigues occidentales à <i>Quercus coccifera</i>
F6.12	Garrigues occidentales à <i>Rosmarinus officinalis</i>
F6.13	Garrigues occidentales à <i>Cistus</i>
F6.14	Garrigues occidentales à <i>Euphorbia</i>
F6.15	Garrigues occidentales à <i>Juniperus oxycedrus</i>
F6.16	Garrigues occidentales à <i>Lavandula</i>
F6.17	Garrigues occidentales à <i>Teucrium</i> et autres labiées
F6.18	Garrigues occidentales à <i>Genista</i>
F6.19	Garrigues occidentales à <i>Calicotome</i>
F6.1A	Garrigues occidentales à Composées
F6.1B	Garrigues occidentales à <i>Erica</i>
F6.1C	Garrigues occidentales à <i>Globularia</i>
F6.1D	Garrigues occidentales à <i>Helianthemum</i> et <i>Fumana</i>
F6.1E	Garrigues à <i>Lithodora fruticosa</i>
F6.1F	Garrigues occidentales à <i>Thymelaea</i>
F6.1G	Garrigues occidentales à <i>Bupleurum</i>
F6.1H	Garrigues occidentales à <i>Ulex</i>
F6.1I	Garrigues occidentales à <i>Ononis fruticosa</i>
F6.1J	Garrigues occidentales à <i>Anthyllis cytisoides</i>
F6.6	Garrigues supraméditerranéennes
F6.61	Garrigues à <i>Lavandula angustifolia</i>
F6.62	Garrigues à <i>Genista cinerea</i>
F6.63	Garrigues franco-ibériques supraméditerranéennes à arbustes nains
F6.64	Fourrés supraméditerranéens à <i>Buxus sempervirens</i>
F6.8	Fourrés xérohalophiles
F6.82	Fourrés méditerranéens halonitrophiles
F7	LANDES ÉPINEUSES MÉDITERRANÉENNES (PHRYGANES, LANDES-HÉRISSON ET VÉGÉTATION APPARENTÉE DES FALAISES LITTORALES)
F7.1	Landes épineuses ouest-méditerranéennes
F7.11	Phryganes ouest-méditerranéennes du sommet des falaises
F7.111	Phryganes de la Provence calcaire
F7.112	Phryganes de la Provence cristalline
F7.113	Phryganes ouest-méditerranéennes à <i>Anthyllis</i>
F7.114	Phryganes des détroits de Bonifacio
F7.2	Landes épineuses centro-méditerranéennes
F7.23	Phryganes corses et sardes à <i>Genista</i>
F7.4	Landes-hérissos
F7.44	Landes-hérissos franco-ibériques
F7.441	Landes-hérissos à <i>Erinacea</i>
F7.445	Landes en coussinets à <i>Genista</i>
F7.4451	Landes en coussinets pyrénéo-cantabriques
F7.4456	Landes en coussinets à <i>Genista lobellii</i> et <i>G. pulchella</i>
F7.45	Landes-hérissos cyrno-sardes
F7.4E	Landes-hérissos à <i>Astragalus sempervirens</i>
F9	FOURRÉS RIPICOLES ET DES BAS-MARAIS
F9.1	Fourrés ripicoles
F9.11	Fourrés ripicoles orogéniques
F9.111	Fourrés pré-alpins à Saules et Tamarin d'Allemagne
F9.112	Fourrés pré-alpins à Saules et Argousier
F9.12	Fourrés ripicoles planitiaires et collinéennes à <i>Salix</i>
F9.121	Fourrés à Saule à trois étamines et à Osier blanc
F9.122	Fourrés ouest-méditerranéens à <i>Salix purpurea</i> ssp. <i>lambertiana</i>
F9.13	Fourrés bas des graviers des cours d'eau montagnards
F9.14	Fourrés et boisements des graviers des berges
F9.2	Saussaies marécageuses et fourrés des bas-marais à <i>Salix</i>
F9.21	Saussaies marécageuses à Saule cendré
F9.211	Saussaies marécageuses occidentales à Saule cendré
F9.22	Saussaies marécageuses à Sphaignes
F9.23	Saussaies marécageuses à Saule à cinq étamines

1430

5410

5430

4090

3230

3240

3230

3240

Code EUNIS	Dénomination EUNIS dans HABREF v4.0
F9.24	Fourrés des tourbières à Saule nain
F9.3	Galeries et fourrés riverains méridionaux
F9.31	Galeries à <i>Nerium oleander</i>, <i>Vitex agnus-castus</i> et <i>Tamarix</i>
F9.311	Galeries à Laurier rose
F9.312	Fourrés de Gattilier
F9.313	Fourrés méditerranéo-macaronésiens à Tamaris
F9.3131	Fourrés ouest-méditerranéens de Tamaris
F9.35	Formations riveraines d'arbustes invasifs
FA	HAIES
FA.1	Haies d'espèces non indigènes
FA.2	Haies d'espèces indigènes fortement gérées
FA.3	Haies d'espèces indigènes riches en espèces
FA.4	Haies d'espèces indigènes pauvres en espèces
FB	PLANTATIONS D'ARBUSTES
FB.1	Plantations d'arbustes pour la récolte de la plante entière
FB.2	Plantations d'arbustes pour la récolte de feuilles et de branches
FB.22	Formations à Osier
FB.3	Plantations d'arbustes à des fins ornementales ou pour les fruits, autres que les vignobles
FB.31	Vergers d'arbustes et d'arbres bas
FB.32	Plantations d'arbustes ornementaux
FB.4	Vignobles
FB.41	Vignobles traditionnels
FB.42	Vignobles intensifs
G	BOISEMENTS, FORÊTS ET AUTRES HABITATS BOISÉS
G1	FORÊTS DE FEUILLUS CADUCIFOLIÉS
G1.1	Forêts riveraines et forêts galeries, avec dominance d'<i>Alnus</i>, <i>Populus</i> ou <i>Salix</i>
G1.11	Saulaies riveraines
G1.111	Saulaies à <i>Salix alba</i> médio-européennes
G1.1111	Saulaies à Saule blanc ouest-européennes
G1.112	Forêts galeries méditerranéennes à grands <i>Salix</i>
G1.1121	Forêts galeries méditerranéennes à Saule blanc
G1.11212	Forêts galeries euméditerranéennes à Saule blanc et à Saule fragile
G1.1122	Bois riverains à Saule à feuilles d'olivier et Saule cendré
G1.12	Forêts galeries riveraines boréo-alpines
G1.121	Forêts galeries montagnardes à <i>Alnus incana</i>
G1.1211	Forêts galeries alpines à Aulne blanc
G1.122	Forêts galeries submontagnardes à <i>Alnus incana</i>
G1.13	Forêts galeries méridionales à <i>Alnus</i> et <i>Betula</i>
G1.131	Forêts galeries méridionales à <i>Alnus glutinosa</i>
G1.1313	Forêts galeries ouest-méditerranéennes à Aulne et Aulne-Frêne
G1.133	Forêts galeries corses à <i>Alnus cordata</i> et <i>Alnus glutinosa</i>
G1.2	Forêts riveraines mixtes des plaines inondables et forêts galeries mixtes
G1.21	Forêts riveraines à <i>Fraxinus</i> et <i>Alnus</i>, sur sols inondés par les crues mais drainés aux basses eaux
G1.211	Bois des ruisseaux et sources à <i>Fraxinus</i> et <i>Alnus</i>
G1.2111	Aulnaies-frênaies à Laïches
G1.2112	Aulnaies-frênaies fontinales
G1.2113	Aulnaies-frênaies à Cirse maraîcher
G1.2114	Aulnaies-frênaies des bords des sources
G1.2115	Aulnaies-frênaies à Grande prêle
G1.212	Bois des rivières à débit rapide à <i>Fraxinus</i> et <i>Alnus</i>
G1.2121	Aulnaies-frênaies des ruisseaux collinéens
G1.21211	Aulnaies-frênaies à Stellaire
G1.213	Aulnaies-frênaies des rivières à débit lent
G1.2131	Bois des rivières à débit lent des plaines inondables d'Europe centrale
G1.21311	Aulnaies-frênaies d'Europe centrale des rivières à débit lent
G1.2132	Aulnaies-frênaies ouest-européennes à hautes herbes
G1.214	Forêts galeries nord-ibériques à <i>Alnus</i>
G1.2142	Forêts galeries pyrénéo-cantabriques à Aulne
G1.2143	Forêts galeries pyrénéo-catalanes à Aulne
G1.22	Forêts mixtes de <i>Quercus-Ulmus-Fraxinus</i> des grands fleuves
G1.221	Grandes forêts alluviales médio-européennes
G1.222	Forêts alluviales médio-européennes résiduelles
G1.3	Forêts riveraines méditerranéennes

Code EUNIS	Dénomination EUNIS dans HABREF v4.0
G1.31	Forêts riveraines méditerranéennes à Peupliers
G1.312	Forêts galeries provenço-languedociennes à Peupliers
G1.313	Forêts galeries cyrno-sardes à Peuplier
G1.32	Ormaies riveraines méditerranéennes
G1.33	Frênaies riveraines méditerranéennes
G1.334	Forêts galeries tyrrhéniennes à Frêne et Aulne
G1.34	Forêts galeries riveraines méditerranéennes à <i>Ostrya carpinifolia</i>
G1.4	Forêts marécageuses de feuillus ne se trouvant pas sur tourbe acide
G1.41	Aulnaies marécageuses ne se trouvant pas sur tourbe acide
G1.411	Aulnaies marécageuses méso-eutrophes
G1.4111	Aulnaies atlantiques à Laïches en grands touradons
G1.4112	Aulnaies marécageuses à Laïche allongée
G1.412	Aulnaies marécageuses oligotrophes
G1.5	Forêts marécageuses de feuillus sur tourbe acide
G1.51	Boulaies à Sphaignes
G1.511	Boulaies à Sphaignes et à Linaigrette
G1.512	Boulaies à Sphaignes et à Laïches
G1.513	Boulaies marécageuses méso-acidophiles
G1.52	Aulnaies marécageuses sur tourbe acide
G1.6	Hêtraies
G1.61	Hêtraies acidophiles médio-européennes
G1.611	Hêtraies collinéennes médio-européennes à Luzule
G1.6111	Hêtraies collinéennes hercyniennes occidentales à Luzule
G1.6112	Hêtraies collinéennes hercyno-jurassiennes à Luzule
G1.6113	Hêtraies collinéennes périalpines à Luzule
G1.612	Hêtraies montagnardes médio-européennes à Luzule
G1.6122	Hêtraies montagnardes médio-européennes occidentales à Luzule
G1.62	Hêtraies acidophiles atlantiques
G1.621	Hêtraies acidophiles germano-baltiques
G1.622	Hêtraies acidophiles subatlantiques
G1.623	Hêtraies acidophiles armoricaines
G1.624	Hêtraies acidophiles pyrénéo-cantabriques
G1.63	Hêtraies neutrophiles médio-européennes
G1.631	Hêtraies neutrophiles médio-européennes collinéennes
G1.6311	Hêtraies médio-européennes à Orge des bois
G1.6312	Hêtraies médio-européennes à Aspérule et Mélisque
G1.632	Hêtraies neutrophiles atlantiques
G1.6321	Hêtraies à Jacinthe des bois calciclinales
G1.6322	Hêtraies à Jacinthe des bois neutroclines
G1.633	Hêtraies neutrophiles montagnardes médio-européennes
G1.6331	Hêtraies à Dentaires du Jura
G1.6332	Hêtraies à Dentaires des Alpes occidentales
G1.6335	Hêtraies à Dentaires des Vosges
G1.64	Hêtraies neutrophiles pyrénéo-cantabriques
G1.641	Hêtraies pyrénéennes hygrophiles
G1.642	Hêtraies pyrénéennes mésophiles
G1.643	Hêtraies orocantabriques subhumides
G1.644	Hêtraies-sapinières humides du Massif central
G1.65	Hêtraies subalpines médio-européennes
G1.66	Hêtraies calcicoles médio-européennes
G1.661	Hêtraies calcicoles centre-européennes des pentes sèches
G1.6611	Hêtraies médio-européennes des pentes sèches à Laïches
G1.6612	Hêtraies médio-européennes des pentes abruptes à If
G1.6613	Hêtraies médio-européennes à Sesslerie
G1.67	Hêtraies médio-européennes méridionales
G1.671	Hêtraies acidophiles des Alpes méridionales et des Apennins
G1.672	Hêtraies acidophiles des Pyrénées orientales et des Cévennes
G1.673	Hêtraies corses
G1.674	Hêtraies neutrophiles alpino-apennines
G1.675	Hêtraies calcicoles subméditerranéennes
G1.6751	Hêtraies à Buis
G1.6752	Hêtraies à Androsace
G1.6753	Hêtraies à Lavande
G1.6754	Hêtraies de la Sainte-Baume

Code EUNIS	Dénomination EUNIS dans HABREF v4.0
G1.7	Forêts caducifoliées thermophiles
G1.71	Chênaies à <i>Quercus pubescens</i> occidentales et communautés apparentées
G1.711	Chênaies à <i>Quercus pubescens</i> occidentales
G1.7111	Chênaies à <i>Quercus pubescens</i> sud-occidentales
G1.7112	Chênaies à <i>Quercus pubescens</i> septentrionales
G1.712	Chênaies à <i>Quercus petraea</i> et <i>Q. robur</i> subméditerranéennes
G1.713	Chênaies à <i>Quercus palensis</i>
G1.714	Chênaies à Chêne blanc euméditerranéennes
G1.72	Chênaies à <i>Quercus pubescens</i> cyrno-sardes
G1.73	Chênaies à <i>Quercus pubescens</i> orientales
G1.731	Chênaies à <i>Quercus pubescens</i> du nord de l'Italie
G1.7A	Chênaies steppiques
G1.7A1	Chênaies steppiques eurosibériennes
G1.7A11	Chênaies à Potentille blanche
G1.7A111	Chênaies à Chêne sessile occidentales à Potentille blanche
G1.7B	Chênaies à <i>Quercus pyrenaica</i>
G1.7B5	Chênaies à <i>Quercus pyrenaica</i> françaises
G1.7C	Forêts thermophiles mixtes
G1.7C1	Bois d' <i>Ostrya carpinifolia</i>
G1.7C11	Ostryaies mésoméditerranéennes franco-italiennes
G1.7C12	Ostryaies supraméditerranéennes
G1.7C121	Ostryaies supraméditerranéennes des Alpes sud-occidentales
G1.7C125	Ostryaies supraméditerranéennes de Corse
G1.7C13	Ostryaies montagnardes
G1.7C4	Tillaies thermophiles
G1.7C5	Bois de <i>Celtis australis</i>
G1.7C6	Frênaies thermophiles
G1.7C8	Bois mixtes subméditerranéens et annoniens
G1.7C81	Bois mixtes subméditerranéens
G1.7D	Châtaigneraies à <i>Castanea sativa</i>
G1.7D7	Châtaigneraies à <i>Castanea sativa</i> cyrno-sardes
G1.7D8	Châtaigneraies à <i>Castanea sativa</i> du sud-est de la France
G1.7D9	Châtaigneraies à <i>Castanea sativa</i> franco-ibériques
G1.8	Boisements acidophiles dominés par <i>Quercus</i>
G1.81	Bois atlantiques de <i>Quercus robur</i> et <i>Betula</i>
G1.82	Hêtraies-chênaies acidophiles atlantiques
G1.821	Chênaies à Chêne sessile subatlantiques
G1.822	Chênaies acidophiles armoricaines
G1.823	Chênaies dunaires septentrionales
G1.83	Chênaies à <i>Quercus petraea</i> atlantiques
G1.84	Chênaies aquitano-ligériennes sur podzols
G1.85	Chênaies aquitano-ligériennes sur sols lessivés ou acides
G1.86	Chênaies acidophiles ibéro-atlantiques
G1.861	Chênaies acidophiles pyrénéennes
G1.87	Chênaies acidophiles médio-européennes
G1.871	Chênaies à Luzule
G1.8711	Chênaies hercyniennes occidentales à Luzule et Épervière
G1.872	Chênaies acidophiles thermophiles des chaînes hercyniennes occidentales
G1.9	Boisements non riverains à <i>Betula</i>, <i>Populus tremula</i> ou <i>Sorbus aucuparia</i>
G1.91	Boulaies des terrains non marécageux
G1.911	Boulaies atlantiques planitiaires et collinéennes
G1.9111	Boulaies humides
G1.9112	Boulaies humides aquitano-ligériennes
G1.9112	Boulaies sèches acidophiles médio-européennes
G1.9116	Boulaies dunaires
G1.913	Boulaies hercynio-alpines
G1.9131	Boulaies alpines en limite forestière
G1.9132	Forêts de Bouleaux sur blocs
G1.9133	Boulaies pyrénéennes
G1.914	Boulaies corses
G1.92	Boisements de <i>Populus tremula</i>
G1.921	Bois à <i>Populus tremula</i> intra-alpins
G1.922	Bois de <i>Populus tremula</i> némoraux planitiaires
G1.923	Peuplements de <i>Populus tremula</i> montagnards

Code EUNIS	Dénomination EUNIS dans HABREF v4.0
G1.924	Peuplements de <i>Populus tremula</i> subméditerranéens
G1.93	Boisements de <i>Sorbus aucuparia</i>
G1.A	Boisements mésotrophes et eutrophes à <i>Quercus</i>, <i>Carpinus</i>, <i>Fraxinus</i>, <i>Acer</i>, <i>Tilia</i>, <i>Ulmus</i> et boisements associés
G1.A1	Boisements sur sols eutrophes et mésotrophes à <i>Quercus</i>, <i>Fraxinus</i> et <i>Carpinus betulus</i>
G1.A11	Chênaies atlantiques mixtes à <i>Hyacinthoides non-scripta</i>
G1.A12	Frênaies-chênaies et chênaies-charmaies aquitaniennes
G1.A13	Frênaies-chênaies subatlantiques à <i>Primula elatior</i>
G1.A131	Frênaies-chênaies à Arum
G1.A132	Frênaies-chênaies à Corydale
G1.A133	Frênaies-chênaies à Ail des ours
9160 G1.A14	Chênaies-charmaies subatlantiques à <i>Stellaria</i>
G1.A141	Chênaies-charmaies nord-occidentales
G1.A142	Chênaies-charmaies sur marnes de Lorraine
G1.A143	Chênaies-charmaies collinéennes de Bourgogne
G1.A144	Chênaies-charmaies des plaines de Bourgogne
G1.A15	Chênaies - Charmaies faméniennes
G1.A16	Chênaies-charmaies subcontinentales
9170 G1.A161	Chênaies-charmaies à Gaillet des bois
G1.A17	Chênaies-charmaies calciphiles subatlantiques
G1.A171	Chênaies-charmaies calciphiles subatlantiques
G1.A172	Chênaies-charmaies xérophiles subatlantiques à <i>Anthericum</i>
G1.A173	Frênaies-chênaies calciphiles subatlantiques à Scilles
G1.A18	Chênaies-charmaies sud-alpines
G1.A19	Chênaies-frênaies pyrénéo-cantabriques
G1.A2	Frênaies non riveraines
G1.A23	Frênaies pyrénéo-cantabriques
G1.A25	Frênaies mixtes atlantiques à <i>Hyacinthoides non-scripta</i>
G1.A26	Frênaies aquitaniennes
G1.A27	Frênaies subatlantiques
G1.A28	Frênaies lutétiennes calciphiles
G1.A29	Frênaies post-culturales
G1.A3	Boisements de <i>Carpinus betulus</i>
G1.A31	Charmaies occidentales
9180* G1.A4	Forêts de ravin et de pente
G1.A41	Forêts de ravin médio-européennes
G1.A411	Forêts de ravin calciclines à Frêne et Érable sycomore
G1.A4111	Forêts de ravin à Frêne, Érable sycomore et Langue de cerf
G1.A4112	Forêts de ravin à Frêne, Érable sycomore et Lunaire
G1.A4113	Forêts de ravin à Frêne, Érable sycomore et Corydale
G1.A4114	Forêts de ravin à Frêne, Érable sycomore et Barbe-de-bouc
G1.A4115	Forêts de ravin alpines à Érable sycomore et Hépatique
G1.A412	Forêts de ravin acidophiles à Frêne, Érable sycomore et Tilleul
G1.A413	Forêts mixtes à Érable sycomore et herbes hautes
G1.A42	Forêts de pente hercyniennes
G1.A43	Forêts de pente mixtes périalpines à <i>Fraxinus</i> et <i>Acer pseudoplatanus</i>
G1.A44	Ormaies-chênaies pyrénéo-cantabriques
G1.A45	Forêts thermophiles mixtes alpines et périalpines à <i>Tilia</i>
G1.A452	Forêts thermophiles mixtes déalpines à Chêne, Érable et Tilleul
G1.A453	Forêts mixtes sud-alpines à Tilleul
G1.A5	Tillaies
G1.A51	Tillaies occidentales
G1.A6	Ormaies non riveraines
G1.A61	Ormaies à <i>Ulmus minor</i>
G1.A611	Ormaies à Violette odorante
G1.A612	Ormaies thermo-atlantiques
G1.A62	Ormaies à <i>Ulmus glabra</i> et <i>Ulmus laevis</i>
G1.A7	Forêts mixtes caducifoliées de la mer Noire et de la mer Caspienne
G1.A8	Érabraies eurosibériennes
G1.B	Aulnaies non riveraines
G1.B1	Aulnaies à <i>Alnus cordata</i>
G1.B2	Aulnaies némorales
G1.B21	Aulnaies atlantiques à <i>Alnus glutinosa</i>
G1.C	Plantations forestières très artificielles de feuillus caducifoliés
G1.C1	Plantations de <i>Populus</i>

Code EUNIS	Dénomination EUNIS dans HABREF v4.0
G1.C11	Plantations de Peupliers sur mégaphorbiaie
G1.C12	Autres plantations de Peupliers
G1.C2	Plantations de <i>Quercus</i> caducifoliés exotiques
G1.C3	Plantations de <i>Robinia</i>
G1.C4	Autres plantations d'arbres feuillus caducifoliés
G1.D	Vergers d'arbres fruitiers et d'arbres à noix
G1.D1	Plantations de <i>Castanea sativa</i>
G1.D2	Plantations de <i>Juglans</i>
G1.D3	Plantations de <i>Prunus amygdalus</i>
G1.D4	Vergers d'arbres fruitiers
G1.D5	Autres vergers de hautes tiges
G2	FORÊTS DE FEUILLUS SEMPERVIRENTS
G2.1	Forêts de <i>Quercus</i> sempervirents méditerranéennes
G2.11	Chênaies à <i>Quercus suber</i>
G2.111	Chênaies à <i>Quercus suber</i> tyrrhéniennes
G2.1111	Chênaies à Chêne-liège provençales
G2.1112	Chênaies à Chêne-liège corses
G2.1116	Chênaies à Chêne-liège catalanes
G2.114	Chênaies à <i>Quercus suber</i> aquitaniennes
G2.12	Chênaies à <i>Quercus ilex</i>
G2.121	Chênaies à <i>Quercus ilex</i> mésoméditerranéennes
G2.1211	Chênaies à Chêne vert ibériques nord-occidentales
G2.1212	Chênaies à Chêne vert des plaines catalano-provençales
G2.1213	Chênaies à Chêne vert des collines catalano-provençales
G2.1215	Chênaies à Chêne vert des plaines corses
G2.1216	Chênaies à Chêne vert des collines corses
G2.122	Chênaies à <i>Quercus ilex</i> supraméditerranéennes
G2.123	Chênaies à <i>Quercus ilex</i> aquitaniennes
G2.2	Forêts eurasiennes sclérophylles continentales
G2.21	Boisements méditerranéo-atlantiques à <i>Quercus</i> et <i>Laurus</i>
G2.4	Boisements à <i>Ceratonia siliqua</i> et <i>Olea europea</i>
G2.41	Bois d'<i>Olea europea</i> sauvage
G2.42	Bois de <i>Ceratonia siliqua</i>
G2.6	Bois d'<i>Ilex aquifolium</i>
G2.8	Plantations forestières très artificielles de feuillus sempervirents
G2.81	Plantations d'<i>Eucalyptus</i>
G2.82	Plantations de <i>Quercus</i> exotiques sempervirents
G2.83	Autres plantations de feuillus sempervirents
G2.9	Vergers et bosquets sempervirents
G2.91	Oliveraies à <i>Olea europaea</i>
G2.92	Vergers d'agrumes
G2.94	Autres vergers sempervirents
G3	FORÊTS DE CONIFÈRES
G3.1	Boisements à <i>Picea</i> et à <i>Abies</i>
G3.11	Forêts neutrophiles médio-européennes à <i>Abies</i>
G3.111	Sapinières neutrophiles intra-alpines
G3.1111	Sapinières à Oxalis
G3.1112	Sapinières à hautes herbes
G3.1113	Sapinières à Trochiscanthe
G3.112	Sapinières neutrophiles hercynio-alpines
G3.1121	Sapinières neutrophiles périalpines
G3.11211	Sapinières-pessières neutrophiles périalpines
G3.11212	Hêtraies-sapinières neutrophiles périalpines
G3.113	Sapinières pyrénéennes
G3.12	Sapinières à <i>Abies alba</i> calciphiles
G3.121	Sapinières calcicoles intra-alpines
G3.122	Sapinières calcicoles des Alpes externes
G3.13	Sapinières à <i>Abies alba</i> acidophiles
G3.131	Sapinières acidophiles intra-alpines
G3.132	Sapinières acidophiles hercynio-alpines
G3.1321	Sapinières acidophiles périalpines
G3.133	Sapinières à Rhododendron
G3.1331	Sapinières à Rhododendron pyrénéennes
G3.1332	Sapinières à Rhododendron alpines

Code EUNIS	Dénomination EUNIS dans HABREF v4.0
G3.1333	Sapinières à Rhododendron sur blocs
G3.14	Sapinières à <i>Abies alba</i> corses
G3.1B	Pessières subalpines des Alpes et des Carpates
G3.1B1	Pessières à Airelles
G3.1B2	Pessières subalpines à hautes herbes
G3.1B21	Pessières subalpines à <i>Adenostyles glabra</i>
G3.1B22	Pessières subalpines à <i>Adenostyles alliariae</i>
G3.1B3	Pessières subalpines humides
G3.1B4	Pessières subalpines xérophiles
G3.1B5	Pessières des stations froides
G3.1C	Pessières montagnardes intra-massifs
G3.1C1	Pessières montagnardes intra-alpines acidophiles
G3.1C2	Pessières montagnardes intra-alpines calciphiles
G3.1C3	Pessières montagnardes intra-alpines à Gailllet
G3.1C4	Pessières montagnardes intra-alpines à hautes herbes
G3.1C5	Pessières montagnardes intra-alpines tourbeuses
G3.1D	Pessières subalpines hercyniennes
G3.1D2	Pessières subalpines du Harz et des monts Métallifères (Erzgebirge)
G3.1F	Pessières de <i>Picea abies</i> extrazonales
G3.1F1	Pessières subalpines du Jura
G3.1F3	Pessières périalpines à <i>Bazzania</i>
G3.1F4	Pessières montagnardes hercynio-alpines
G3.1F41	Pessières montagnardes médio-européennes
G3.1I	Reboisements d'<i>Abies</i>
G3.1I1	Reboisements d' <i>Abies alba</i>
G3.1J	Reboisements de <i>Picea abies</i>
G3.2	Boisements alpins à <i>Larix</i> et <i>Pinus cembra</i>
G3.23	Forêts occidentales à <i>Larix</i>, <i>Pinus cembra</i> et <i>Pinus uncinata</i>
G3.24	Formations alpines secondaires à <i>Larix</i>
G3.3	Pinèdes à <i>Pinus uncinata</i> <small>si sur substrat gypseux*</small>
G3.31	Pinèdes de <i>Pinus uncinata</i> à <i>Rhododendron ferrugineum</i>
G3.311	Pinèdes de Pin à crochet à Rhododendron des Alpes externes
G3.312	Pinèdes de Pin à crochets à Rhododendron du Jura
G3.313	Pinèdes de Pin à crochets à Rhododendron des Pyrénées
G3.32	Pinèdes à <i>Pinus uncinata</i> xéroclines
G3.321	Pinèdes à Pin à crochets intra-alpines
G3.322	Pinèdes de Pin à crochets à Genévrier et à Raisin d'ours des Alpes externes
G3.323	Pinèdes à Pins à crochets du Ventoux
G3.324	Pinèdes à Pin à crochets des soulans pyrénéennes
G3.3241	Pinèdes de Pin à crochets à Véronique
G3.3242	Pinèdes de Pin à crochets à Raisin d'ours pyrénéennes
G3.325	Pinèdes de Pin à crochets à Pulsatille
G3.33	Reboisements de <i>Pinus uncinata</i>
G3.4	Pinèdes à <i>Pinus sylvestris</i> au sud de la taïga
G3.42	Pinèdes à <i>Pinus sylvestris</i> médio-européennes
G3.421	Pinèdes à Pin sylvestre subcontinentales
G3.4212	Pinèdes à Pin sylvestre des plaines occidentales
G3.422	Pinèdes à Pin sylvestre hercyniennes
G3.4223	Pinèdes à Pin sylvestre des Vosges
G3.4224	Pinèdes à Pin sylvestre des grès du Luxembourg
G3.423	Pinèdes steppiques de l'ouest de l'Eurasie
G3.4231	Pinèdes steppiques du Rhin
G3.43	Forêts steppiques intra-alpines à <i>Ononis</i>
G3.44	Pinèdes de <i>Pinus sylvestris</i> à Bruyère des neiges
G3.441	Pinèdes de Pin sylvestre à Bruyère des neiges alpines
G3.45	Forêts steppiques intra-alpines à <i>Minuartia laricifolia</i>
G3.46	Pinèdes à <i>Pinus sylvestris</i> mésophiles pyrénéennes
G3.461	Pinèdes à Pin sylvestre mésophiles calcicoles pyrénéennes
G3.462	Pinèdes à Pin sylvestre mésophiles silicicoles pyrénéennes
G3.47	Pinèdes à <i>Pinus sylvestris</i> du Massif central
G3.48	Pinèdes à <i>Pinus sylvestris</i> mésophiles des Alpes sud-occidentales
G3.49	Pinèdes à <i>Pinus sylvestris</i> supraméditerranéennes
G3.4A	Pinèdes à <i>Pinus sylvestris</i> ibériques calcicoles
G3.4B	Pinèdes à <i>Pinus sylvestris</i> ibériques silicicoles

Code EUNIS	Dénomination EUNIS dans HABREF v4.0
G3.4B1	Pinèdes à Pin sylvestre pyrénéennes xérophiiles
G3.4F	Reboisements de <i>Pinus sylvestris</i> européens
G3.5	Pinèdes à <i>Pinus nigra</i>
9530* G3.53	Pinèdes à <i>Pinus salzmannii</i>
G3.531	Pinèdes à Pin de Salzmann des Causses
G3.532	Pinèdes à Pin de Salzmann pré-pyrénéennes
9530* G3.54	Pinèdes corses à <i>Pinus laricio</i>
G3.57	Reboisements de <i>Pinus nigra</i>
2270*/9540 G3.7	Pinèdes méditerranéennes planitiaires à montagnardes (hors <i>Pinus nigra</i>)
G3.71	Pinèdes à <i>Pinus pinaster ssp. Atlantica</i> maritimes
G3.711	Pinèdes à <i>Pinus pinaster ssp. atlantica</i> et à <i>Quercus ilex</i> des Charentes
G3.712	Pinèdes de <i>Pinus pinaster ssp. atlantica</i> et à <i>Quercus suber</i> aquitaniennes
G3.713	Plantations de Pin maritime des Landes
G3.72	Pinèdes à <i>Pinus pinaster ssp. Pinaster (Pinus mesogeensis)</i>
G3.722	Pinèdes à Pin mésogéen des Corbières
G3.723	Pinèdes à Pin mésogéen franco-italiennes
G3.724	Pinèdes à Pin mésogéen corses
G3.73	Pinèdes à <i>Pinus pinea</i>
G3.733	Pinèdes à Pin parasol provençales
G3.734	Pinèdes à Pin parasol corses
G3.74	Pinèdes à <i>Pinus halepensis</i>
G3.743	Pinèdes à <i>Pinus halepensis</i> provenço-liguriennes
G3.744	Pinèdes à <i>Pinus halepensis</i> corses
G3.9	Bois de conifères dominés par les <i>Cupressaceae</i> ou les <i>Taxaceae</i>
9560* G3.92	Bois à <i>Juniperus thurifera</i>
G3.927	Bois pyrénéens à Genévrier thurifère
G3.928	Bois de Genévrier thurifère sud-alpins
G3.929	Bois de Genévrier thurifère de l'Isère
G3.92A	Bois de Genévrier thurifère corses
G3.97	Bois de <i>Taxus baccata</i> du Paléarctique occidental
9580* G3.972	Bois d'If corses
G3.976	Bois d'If provençaux
G3.977	Bois d'If carpat-alpins
G3.99	Bois de <i>Juniperus oxycedrus</i>
G3.9A	Bois de <i>Juniperus phoenicea</i>
G3.E	Forêts de conifères des tourbières némorales
91D0* G3.E1	Pinèdes tourbeuses à <i>Pinus mugo</i>
91D0* G3.E2	Pinèdes tourbeuses à <i>Pinus sylvestris</i> némorales
G3.E22	Pinèdes tourbeuses à Pin sylvestre hercyniennes
G3.E23	Pinèdes tourbeuses à Pin sylvestre et Calamagrostide
91D0* G3.E5	Pessières à Sphaignes némorales
G3.E51	Pessières à Sphaignes périalpines
91D0* G3.E6	Pessières tourbeuses némorales
G3.F	Plantations très artificielles de conifères
G3.F1	Plantations de conifères indigènes
G3.F11	Plantations de Sapins, d'Épicéas, de Mélèzes et de Cèdres indigènes
G3.F12	Plantations de Pins indigènes
G3.F13	Plantations de Cyprès, de Génévriers, d'Ifs indigènes
G3.F2	Plantations de conifères exotiques
G3.F21	Plantations d'Épicéas, de Sapins, de Mélèzes, de Sapins de Douglas, de Cèdres exotiques
G3.F22	Plantations de Pins exotiques
G3.F23	Autres plantations de conifères exotiques
G4	FORMATIONS MIXTES D'ESPÈCES CADUCIFOLIÉES ET DE CONIFÈRES
G4.6	Forêts mixtes à <i>Abies-Picea-Fagus</i>
G4.C	Boisements mixtes à <i>Pinus sylvestris</i> et à <i>Quercus thermophiles</i>
G5	ALIGNEMENTS D'ARBRES, PETITS BOIS ANTHROPIQUES, BOISEMENTS RÉCEMMENT ABATTUS, STADES INITIAUX DE BOISEMENTS ET TAILLIS
G5.1	Alignements d'arbres
G5.2	Petits bois anthropiques de feuillus caducifoliés
G5.3	Petits bois anthropiques de feuillus sempervirents
G5.4	Petits bois anthropiques de conifères
G5.5	Petits bois anthropiques mixtes de feuillus et conifères
7110* G5.6	Stades initiaux et régénérations des forêts naturelles et semi-naturelles
G5.61	Prébois caducifoliés

Code EUNIS	Dénomination EUNIS dans HABREF v4.0
G5.62	Prébois mixtes
G5.63	Prébois de conifères
G5.64	Prébois des tourbières hautes
G5.7	Taillis et stades initiaux des plantations
G5.71	Taillis
G5.72	Stades initiaux des plantations de feuillus caducifoliés
G5.73	Stades initiaux des plantations de feuillus sempervirents
G5.74	Stades initiaux des plantations de conifères
G5.75	Stades initiaux des plantations mixtes de feuillus et conifères
G5.76	Arbres plantés en vue d'une récolte précoce de l'arbre entier
G5.8	Coupes forestières récentes
G5.81	Coupes forestières récentes, occupées précédemment par des arbres feuillus
G5.82	Coupes forestières récentes, occupées précédemment par des conifères
G5.83	Coupes forestières récentes, occupées précédemment par des boisements mixtes de feuillus et de conifères
G5.84	Clairières herbacées
G5.841	Clairières à Épilobe et Digitale
G5.842	Clairières à Bardane et Belladone
G5.85	Clairières à couvert arbustif
H	HABITATS CONTINENTAUX SANS VÉGÉTATION OU À VÉGÉTATION CLAIRESEMÉE
H1	GROTTES, SYSTÈMES DE GROTTES, PASSAGES ET PLANS D'EAU SOUTERRAINS TERRESTRES
H1.1	Entrées des grottes
H1.2	Intérieurs des grottes
H1.21	Grottes à vertébrés troglobiontes
H1.212	Grottes à poissons troglobiontes
H1.22	Grottes à invertébrés subtroglaphiles
H1.221	Grottes continentales à vertébrés subtroglaphiles
H1.222	Grottes insulaires à vertébrés subtroglaphiles
H1.23	Grottes à invertébrés troglobiontes
H1.231	Grottes tempérées à invertébrés troglobiontes
H1.232	Grottes glaciaires à invertébrés troglobiontes
H1.233	Grottes hydrothermales à invertébrés troglobiontes
H1.234	Grottes soufrées à invertébrés troglobiontes
H1.24	Grottes à invertébrés troglaphiles
H1.25	Grottes à invertébrés subtroglaphiles
H1.26	Grottes sans vertébrés ni invertébrés
H1.3	Passages souterrains sombres
H1.5	Plans d'eau stagnante souterrains
H1.51	Plans d'eau stagnante souterrains permanents
H1.52	Plans d'eau stagnante souterrains temporaires
H1.6	Masses d'eau courante souterraines
H1.61	Masses d'eau courante souterrains permanents
H1.62	Masses d'eau courante souterrains temporaires
H1.7	Mines et tunnels souterrains désaffectés
H2	ÉBOULIS
H2.3	Éboulis siliceux acides des montagnes tempérées
H2.31	Éboulis siliceux alpins
H2.311	Éboulis à Oxyria à deux styles
H2.3111	Éboulis à Oxyria à deux styles des Alpes
H2.3112	Éboulis à Oxyria à deux styles des Alpes sud-occidentales
H2.3113	Éboulis à Oxyria à deux styles pyrénéens
H2.3114	Éboulis à Oxyria à deux styles corses
H2.312	Éboulis à Androsace
H2.313	Éboulis à Luzule marron
H2.3131	Éboulis des Alpes à Luzule
H2.314	Éboulis silicatés et froids à gros blocs
H2.32	Éboulis siliceux médio-européens des hautes terres
H2.4	Éboulis calcaires et ultrabasiqes des zones montagneuses tempérées
H2.41	Éboulis des Alpes sur calcschistes
H2.42	Éboulis à <i>Thlaspi rotundifolium</i>
H2.43	Éboulis calcaires fins
H2.431	Éboulis à Pétasite
H2.432	Éboulis à Liondent des montagnes
H2.5	Éboulis siliceux acides des expositions chaudes

Code EUNIS	Dénomination EUNIS dans HABREF v4.0
H2.51	Éboulis pyrénéo-alpins siliceux thermophiles
H2.53	Éboulis ibéro-pyrénéens acidophiles à fougères
8130 H2.6	Éboulis calcaires et ultrabasiques des expositions chaudes
H2.61	Éboulis thermophiles périalpins
H2.611	Éboulis à Calamagrostide argentée
H2.612	Éboulis calcaires submontagnards
H2.6121	Éboulis à Galéopsis à feuilles étroites
H2.6122	Éboulis à Oseille ronde
H2.6123	Éboulis calcaires à fougères
H2.6124	Éboulis à Dompte-venin
8160* H2.613	Éboulis du Bassin parisien
H2.62	Éboulis cévenno-provençaux
H2.63	Éboulis calcaires pyrénéens
H2.64	Éboulis calcaires oro-cantabriques
H2.65	Éboulis calciphiles ibériques à fougères
H3	FALAISES CONTINENTALES, PAVEMENTS ROCHEUX ET AFFLEUREMENTS ROCHEUX
8220 H3.1	Falaises continentales siliceuses acides
H3.11	Falaises siliceuses montagnardes médio-européennes
H3.111	Falaises siliceuses médio-européennes de haute altitude
H3.112	Falaises siliceuses montagnardes et collinéennes hercynio-alpines
H3.113	Falaises de serpentine hercynio-alpines
H3.13	Falaises siliceuses des Alpes sud-occidentales
H3.14	Falaises montagnardes et alpines cyrno-sardes
H3.16	Falaises siliceuses montagnardes péripyrénéennes
H3.18	Falaises siliceuses thermophiles ouest-méditerranéennes
8230 H3.1B	Falaises continentales siliceuses nues
H3.1B1	Falaises siliceuses de haute altitude et arctiques
H3.1B2	Falaises siliceuses montagnardes
H3.1B4	Falaises siliceuses némorales de basse altitude
H3.1B5	Falaises siliceuses méditerranéennes
H3.1C	Carrières de silice désaffectées
8210 H3.2	Falaises continentales basiques et ultrabasiques
H3.21	Communautés chasmophytiques calcicoles euméditerranéennes tyrrhénio-adriatiques
H3.211	Falaises à Doradille de Pétrarque
H3.214	Falaises à Chou insulaire
H3.2143	Falaises ouest-méditerranéennes à Polypode
H3.22	Communautés chasmophytiques calcicoles des Pyrénées centrales
H3.23	Communautés chasmophytiques calcicoles liguro-apennines
H3.25	Communautés chasmophytiques alpines et subméditerranéennes
H3.251	Communautés héliophiles des falaises calcaires alpines
H3.252	Falaises calcaires médio-européennes à fougères
H3.2B	Communautés des falaises calcaires des plaines médio-européennes
H3.2E	Falaises continentales calcaires nues
H3.2E1	Falaises calcaires de haute altitude et arctiques
H3.2E2	Falaises calcaires des montagnes
H3.2E4	Falaises calcaires némorales de basse altitude
H3.2E5	Falaises calcaires méditerranéennes
H3.2F	Carrières désaffectées de craie et de calcaire
H3.2H	Falaises continentales basaltiques et ultrabasiques nues
H3.2H1	Falaises basaltiques et ultrabasiques de haute altitude et arctiques
H3.2H2	Falaises basaltiques et ultrabasiques des montagnes
H3.2H4	Falaises basaltiques et ultrabasiques némorales de basse altitude
H3.2H5	Falaises basaltiques et ultrabasiques méditerranéennes
H3.2J	Communautés méditerranéennes des parois basaltiques ou de serpentinite
H3.4	Falaises continentales humides
H3.41	Falaises continentales humides méditerranéennes
H3.42	Falaises continentales humides septentrionales
8240* H3.5	Pavements rocheux quasi nus, y compris pavements calcaires
H3.51	Pavements, dalles rocheuses, dômes rocheux
H3.511	Pavements calcaires
H3.6	Affleurements et rochers érodés
H3.61	Affleurements et rochers érodés nus
H3.62	Affleurements et rochers érodés à végétation clairsemée
H4	HABITATS DOMINÉS PAR LA NEIGE OU LA GLACE
H4.1	Névés

Code EUNIS	Dénomination EUNIS dans HABREF v4.0
H4.2	Calottes glaciaires et glaciers vrais
H4.22	Glaciers de cirque et de vallée
H4.23	Petits glaciers (Glacierets)
H4.3	Glaciers rocheux et moraines sans végétation à dominance de glace
H4.31	Glaciers rocheux
H4.32	Moraines à cœur de glace
H4.33	Moraines glaciaires en formation sans végétation
H5	HABITATS CONTINENTAUX DIVERS SANS VÉGÉTATION OU À VÉGÉTATION CLAIRSEMÉE
H5.2	Moraines glaciaires avec peu ou pas de végétation
H5.21	Jeunes moraines glaciaires sans végétation
H5.22	Moraines glaciaires faiblement végétalisées
H5.3	Habitats sans végétation ou à végétation clairsemée sur substrats minéraux ne résultant pas d'une activité glaciaire récente
H5.31	Argile et limon avec peu ou pas de végétation
H5.32	Sable stable avec peu ou pas de végétation
H5.33	Dunes lacustres
H5.331	Dunes lacustres du lac Léman
H5.35	Graviers avec peu ou pas de végétation
H5.36	Sols rocheux peu profonds sans végétation ou à végétation clairsemée
H5.37	Champs de blocs
H5.4	Substrats organiques secs avec peu ou pas de végétation
H5.5	Zones incendiées avec peu ou pas de végétation
H5.51	Sols incendiés récemment sans végétation
H5.52	Zones incendiées faiblement végétalisées
H5.6	Zones piétinées
H5.61	Sentiers
H6	RELIEFS VOLCANIQUES RÉCENTS
H6.1	Reliefs volcaniques actifs
H6.17	Fumerolles, solfatares et mofettes périalpines
I	HABITATS AGRICOLES, HORTICOLES ET DOMESTIQUES RÉGULIÈREMENT OU RÉCEMMENT CULTIVÉS
I1	CULTURES ET JARDINS MARAÎCHERS
I1.1	Monocultures intensives
I1.11	Grandes monocultures intensives (> 25ha)
I1.12	Monocultures intensives de taille moyenne (1-25ha)
I1.13	Petites monocultures intensives (< 1ha)
I1.2	Cultures mixtes des jardins maraîchers et horticulture
I1.21	Jardins maraîchers et horticulture à grande échelle
I1.22	Jardins maraîchers et horticulture à petite échelle, incluant les jardins ouvriers
I1.3	Terres arables à monocultures extensives
I1.4	Cultures inondées ou inondables, y compris les rizières
I1.5	Friches, jachères ou terres arables récemment abandonnées
I1.51	Terres labourées nues
I1.52	Jachères non inondées avec communautés rudérales annuelles
I1.53	Jachères non inondées avec communautés rudérales annuelles ou vivaces
I1.54	Jachères inondées avec communautés rudérales annuelles
I1.55	Jachères inondées avec communautés rudérales annuelles ou vivaces
I2	ZONES CULTIVÉES DES JARDINS ET DES PARCS
I2.1	Grands jardins ornementaux
I2.11	Parterres, tonnelles et massifs d'arbustes des jardins publics
I2.12	Jardins botaniques
I2.2	Petits jardins ornementaux et domestiques
I2.21	Jardins ornementaux
I2.22	Jardins potagers de subsistance
I2.23	Petits parcs et squares citadins
I2.3	Zones de jardins abandonnées récemment
J	ZONES BÂTIES, SITES INDUSTRIELS ET AUTRES HABITATS ARTIFICIELS
J1	BÂTIMENTS DES VILLES ET DES VILLAGES
J1.1	Bâtiments résidentiels des villes et des centres-villes
J1.2	Bâtiments résidentiels des villages et des périphéries urbaines
J1.3	Bâtiments publics des zones urbaines et périphériques
J1.31	Murs des vieilles villes

Code EUNIS	Dénomination EUNIS dans HABREF v4.0
J1.4	Sites industriels et commerciaux en activité des zones urbaines et périphériques
J1.41	Unités commerciales urbaines et suburbaines
J1.42	Usines des zones urbaines et suburbaines
J1.5	Constructions abandonnées des villes et des villages
J1.51	Terrains vagues des zones urbaines et suburbaines
J1.6	Sites de construction et de démolition en zones urbaines et suburbaines
J1.7	Habitats résidentiels très denses, temporaires
J2	CONSTRUCTIONS À FAIBLE DENSITÉ
J2.1	Habitats résidentiels dispersés
J2.2	Bâtiments ruraux publics
J2.3	Sites industriels et commerciaux encore en activité en zone rurale
J2.31	Unités commerciales rurales
J2.32	Sites industriels ruraux
J2.4	Constructions agricoles
J2.41	Bâtiments agricoles (non isolés)
J2.42	Bâtiments agricoles isolés
J2.43	Serres
J2.5	Délimitations construites
J2.51	Clôtures
J2.52	Murs de champs
J2.53	Digues en milieu marin
J2.6	Constructions abandonnées en milieu rural
J2.61	Terrains vagues des constructions rurales abandonnées
J2.7	Sites ruraux de construction et de démolition
J3	SITES INDUSTRIELS D'EXTRACTION
J3.1	Mines souterraines en activité
J3.2	Sites d'extraction minière à ciel ouvert en activité, y compris les carrières
J3.3	Zones de surface récemment abandonnées de sites industriels d'extraction
J4	RÉSEAUX DE TRANSPORT ET AUTRES ZONES DE CONSTRUCTION À SURFACE DURE
J4.1	Sites routiers, ferroviaires et autres constructions désaffectées sur des surfaces dures
J4.2	Réseaux routiers
J4.3	Réseaux ferroviaires
J4.4	Pistes d'aviation et aires de stationnement des aéroports
J4.5	Surfaces dures des ports
J4.6	Surfaces pavées et espaces récréatifs
J4.7	Parties construites des cimetières
J5	PLANS D'EAU CONSTRUITS TRÈS ARTIFICIELS ET STRUCTURES CONNEXES
J5.1	Plans d'eau stagnante salée et saumâtre très artificiels
J5.11	Lagunes industrielles et canaux salés et saumâtres
J5.12	Salines
J5.2	Eaux courantes très artificielles salées et saumâtres
J5.3	Eaux stagnantes très artificielles non salées
J5.31	Étangs et lacs à substrat entièrement artificiel
J5.32	Étangs piscicoles gérés de façon intensive
J5.33	Réservoirs de stockage d'eau
J5.34	Plans d'eau stagnante des sites industriels d'extraction chimique extrême
J5.4	Eaux courantes très artificielles non salées
J5.41	Canaux d'eau non salée complètement artificiels
J5.411	Égouts
J5.42	Évacuations des sites industriels d'extraction chimique extrême
J5.43	Cours d'eau souterrains artificiels
J5.5	Fontaines et cascades non salées fortement artificielles
J6	DÉPÔTS DE DÉCHETS
J6.1	Déchets provenant de la construction et de la démolition de bâtiments
J6.2	Déchets ménagers et sites d'enfouissement
J6.3	Déchets organiques non agricoles
J6.31	Stations d'épuration des eaux usées et bassins de décantation
J6.311	Déchets organiques solides
J6.4	Déchets agricoles et horticoles
J6.41	Déchets agricoles et horticoles solides
J6.42	Déchets agricoles liquides (lisier)
J6.5	Déchets industriels
J6.51	Terrils miniers
J6.52	Amas de débris et restes industriels

Code EUNIS	Dénomination EUNIS dans HABREF v4.0
X	COMPLEXES D'HABITATS
X01	Estuaires
X02	Lagunes littorales salées
X03	Lagunes littorales saumâtres
X04	Complexes de tourbières hautes
X05	Combes à neige
X06	Cultures ombragées par des arbres
X07	Cultures intensives parsemées de bandes de végétation naturelle et/ou semi-naturelle
X09	Pâturages boisés (avec une strate arborée recouvrant le pâturage)
X10	Bocages
X11	Grands parcs
X13	Terrains faiblement boisés avec des arbres feuillus caducifoliés
X14	Terrains faiblement boisés avec des arbres feuillus sempervirents
X15	Terrains faiblement boisés avec des conifères
X16	Terrains faiblement boisés avec des arbres feuillus et des conifères
X20	Écotones de la limite de développement des arbres
X22	Petits jardins non domestiques des centres-villes
X23	Grands jardins non domestiques
X24	Jardins domestiques des villes et des centres-villes
X25	Jardins domestiques des villages et des périphéries urbaines
X28	Complexes de tourbières de couverture
X30	Habitats benthopélagiques
X31	Mosaïques de substrats mobiles et non-mobile de la zone intertidale
X32	Mosaïques de substrats mobiles et non-mobile de l'infralittoral
X33	Mosaïques de substrats mobiles et non-mobiles du circalittoral
X34	Grottes anchialines

1130

1150*