

Vandra

Spårön

Läckö
KINNEKULLE
GÖTENE · LIDKÖPING VID VÄNERN

FOTOGRAF: CAROLINA HELLSTRÖM

SNABBFAKTA

LÄNGD

5,7 km, 10 km, 15 km

UNGEFÄRLIG TIDSÄTGÅNG

60 min, 130 min & 200 min

SVÄRIGHETSGRAD

Lätt

TERRÄNG

Småstigar och mindre grusvägar

START OCH MÅL

Bommarna vid Spårön

MARKERING

Orange

HITTA HIT

KOLLEKTIVTRAFIK

Hit går ingen kollektivtrafik eller närtrafik.

MED BIL ELLER CYKEL FRÅN LIDKÖPING

Bil/Cykel: Kör från Lidköping mot Läckö, tag av vid Tolsjö mot Strö och följ vägen till parkeringen vid bommarna på Spårön.

VANDRINGSLED SPÅRÖN LIDKÖPING

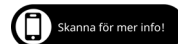
Vandring i blandad natur med upplevelse av naturens ljud.

På Spårön har stigar märkts upp i slingor på 5, 10 och 15 km. Man vandrar i blandad natur och får uppleva naturens ljud och lyssna till vågornas brus från sjön. Följ den orangea markeringen för att gå runt hela ön, vill du bara gå halva så följer du först orange markering sedan blå in i skogen.

På öns nordvästra udde hittar du ett fint vindskydd med eldstad och picknickbord. Gratis ved finns att tillgå under perioden 1 maj-30 september. Ca 100 meter ifrån vindskyddet finns även en mulltoalett.

Spåröleden är en mycket naturskön vandringsled som också är perfekt för löpträning och som variation till motionsspåret. Leden går på små stigar och mindre grusvägar runt Spårön.

SCANNA QR-KODEN FÖR ATT
KOMMA TILL EN GOOGLEKARTA
ÖVER VANDRINGSLEDEN MED
UTMÄRKTA FACILITETER.



GÖTENE - LIDKÖPING TURISTBYRÅ

+46 (0)510-200 20

info@lackokinnekulle.se

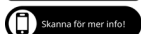
www.lackokinnekulle.se

Facebook & Instagram: lackokinnekulle

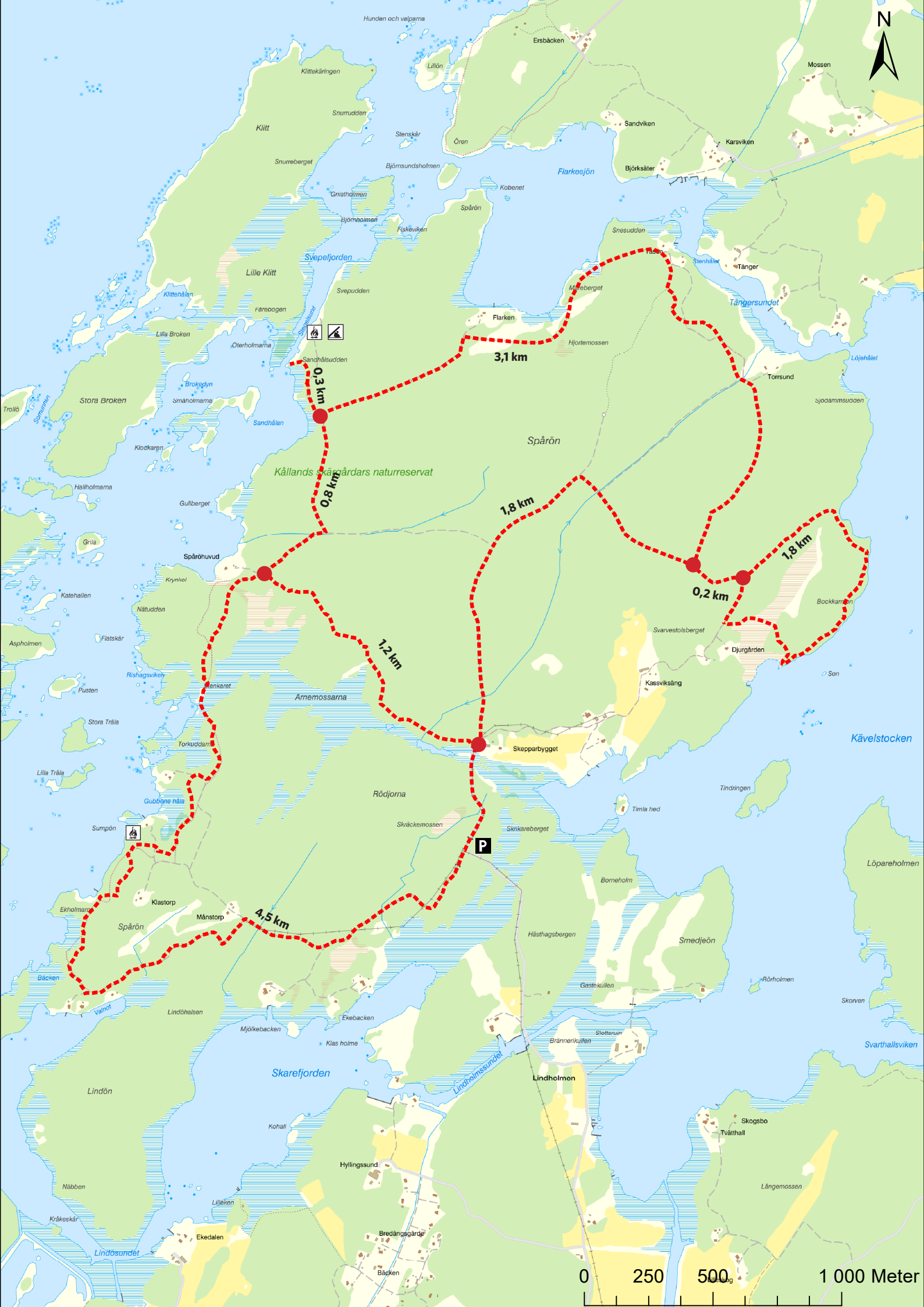
App: Läckö-Kinneulle



SCANNA QR-KODEN FÖR ATT
KOMMA TILL VÅR HEMSIDA DÄR
DU HITTAR FLER ALTERNATIV PÅ
VANDRINGSLEDER.



FOTOGRAF: CAROLINA HELLSTRÖM



0,3 km

0,8 km

1,2 km

1,8 km

0,2 km

1,8 km

3,1 km

4,5 km

0 250 500 1 000 Meter