



Statens vegvesen



# Informasjonsmøte i forbindelse med planoppstart Detaljregulering E8 Storskreda-Kantornes

12. Desember 2023, kl. 18.00-19.30

Laksvatn oppvekstsenter

# Velkommen til møte

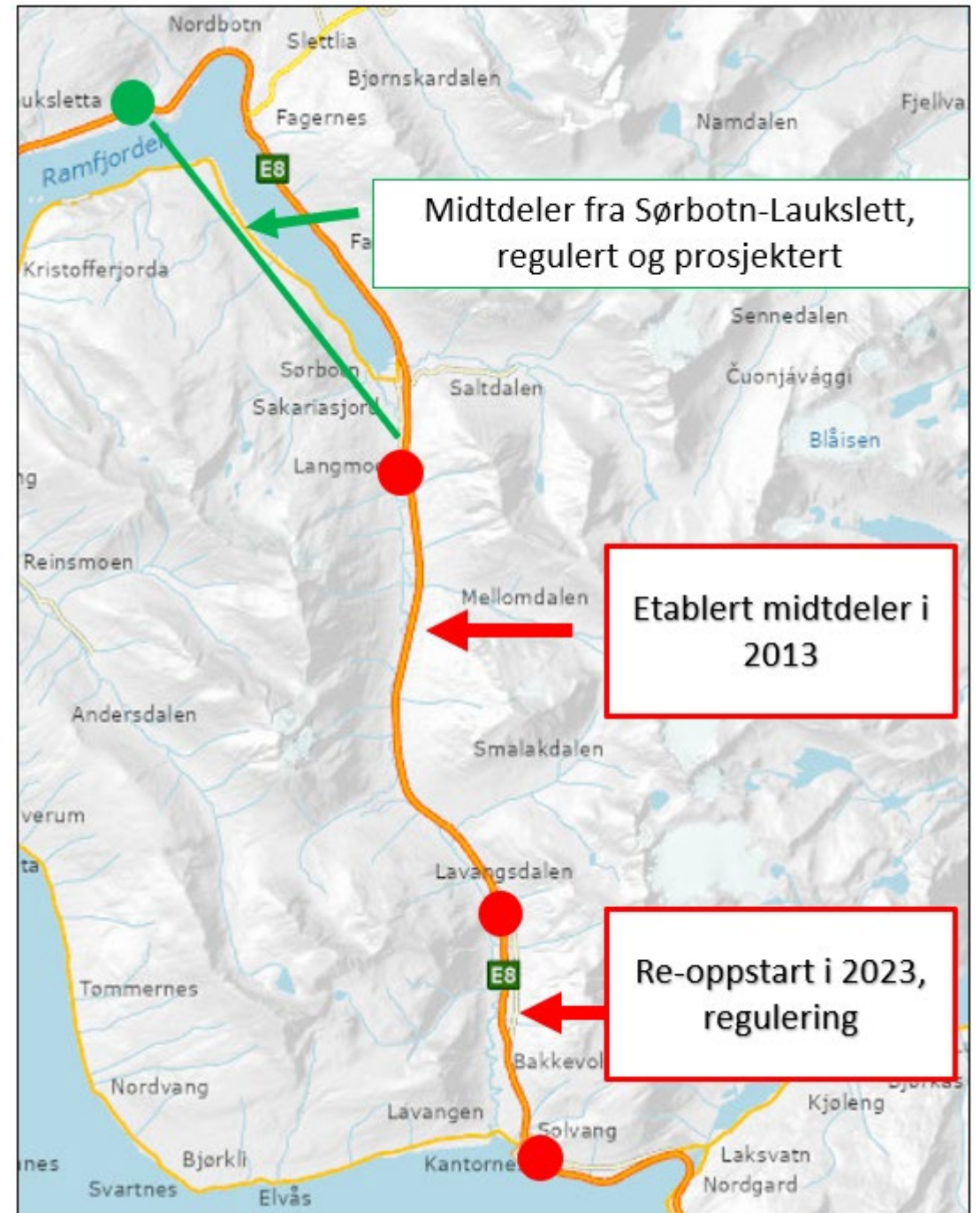
- Velkommen
- Historikk og bakgrunn for prosjektet
- Hva skal vi planlegge?
- Planprosess og fremdrift
- PAUSE
- Plenum: Spørsmål
- Avslutning ca. kl. 19.30.



## E8 Storskreda-Kantornes

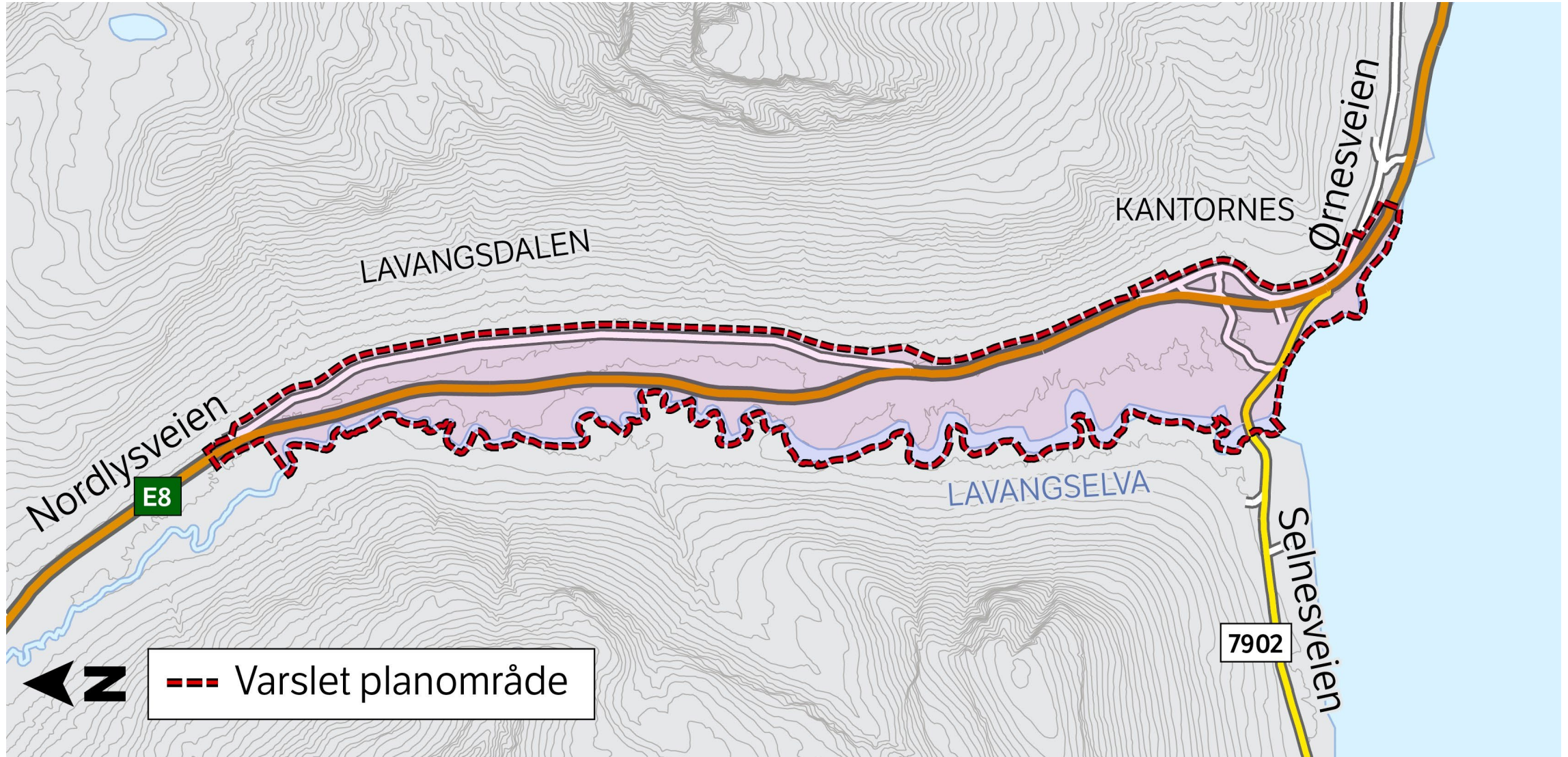
### Historikk og bakgrunn for prosjektet

- Bakgrunnen for prosjektet
- Alvorlig bilulykke 2011 med fem drepte og flere hardt skadde like sør for dagens midtrekkverk.
- Daværende samferdselsminister Magnhild Meltveit Kleppa bestilte midtrekkverk gjennom media.
- Reguleringsplanarbeidet ble delt i to trinn; 1.trinn fra Sørbotn-Storskreda, 2. trinn fra Storskreda-Laksvatnbukt.
  - I 2013 ble det bygget midtrekkverk på trinn 1, Sørbotn-Storskreda.
- I 2014 startet arbeidet med reguleringsplan på strekningen Storskreda – Ytre Tomasjord.
  - Arbeidet ble stanset i 2017 før planforslaget hadde vært på høring og offentlig ettersyn.
- Nå er det varslet planoppstart for en kortere strekning – E8 Storskreda-Kantornes.





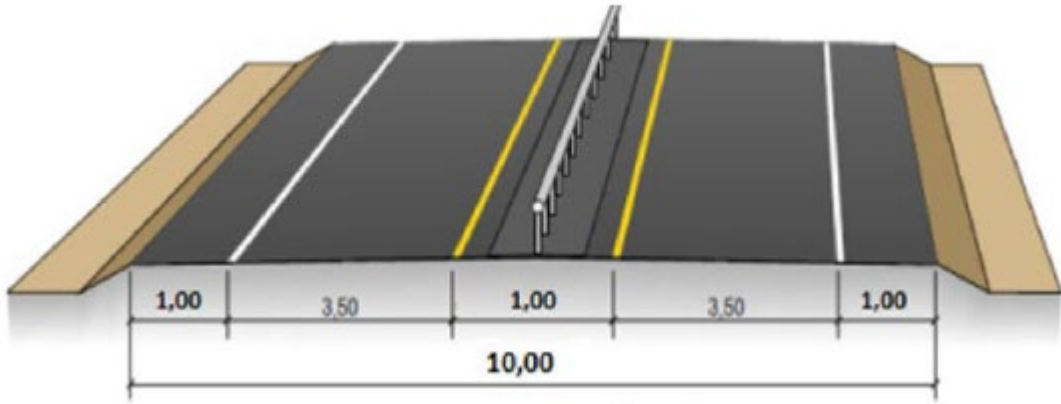
# Hva skal planlegges? – varslet planområde



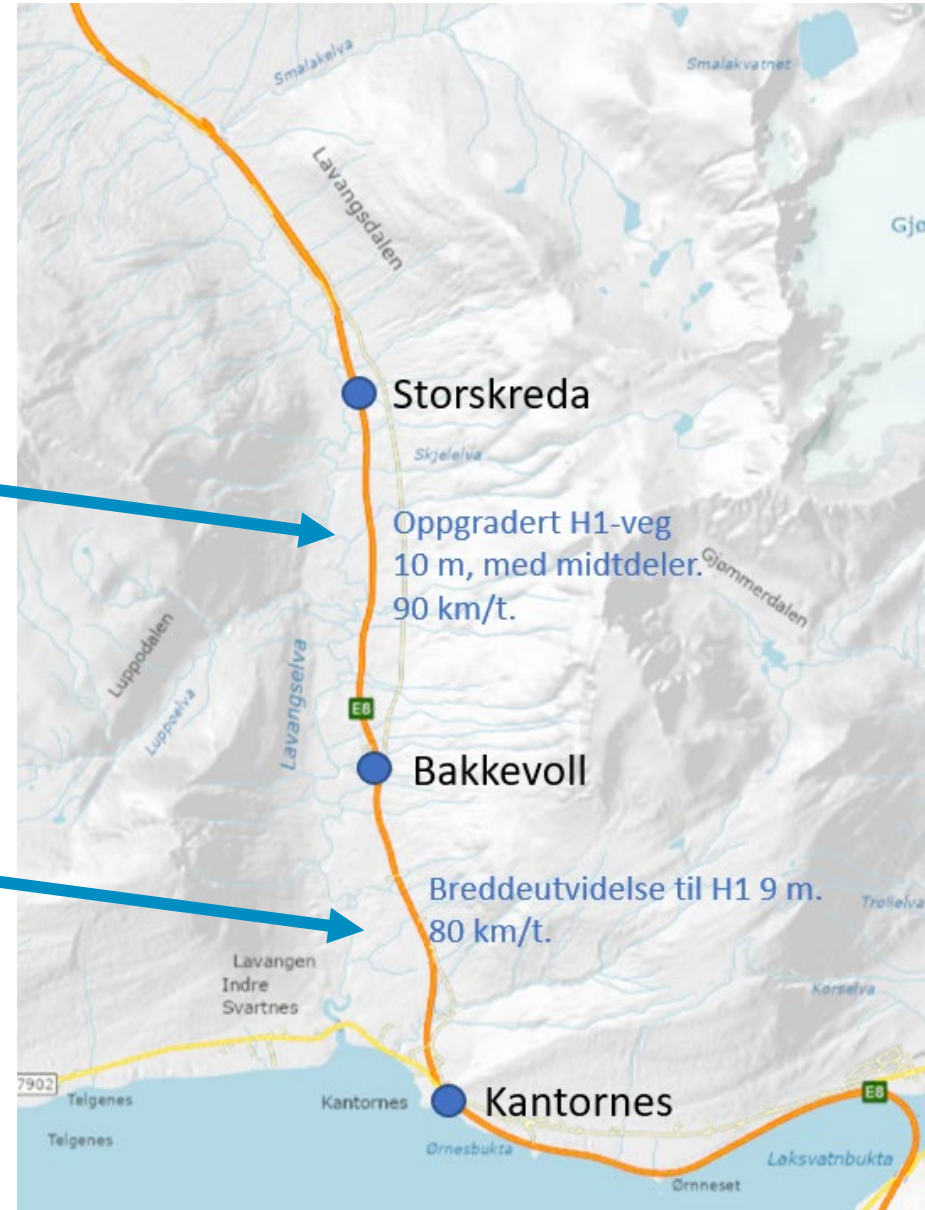
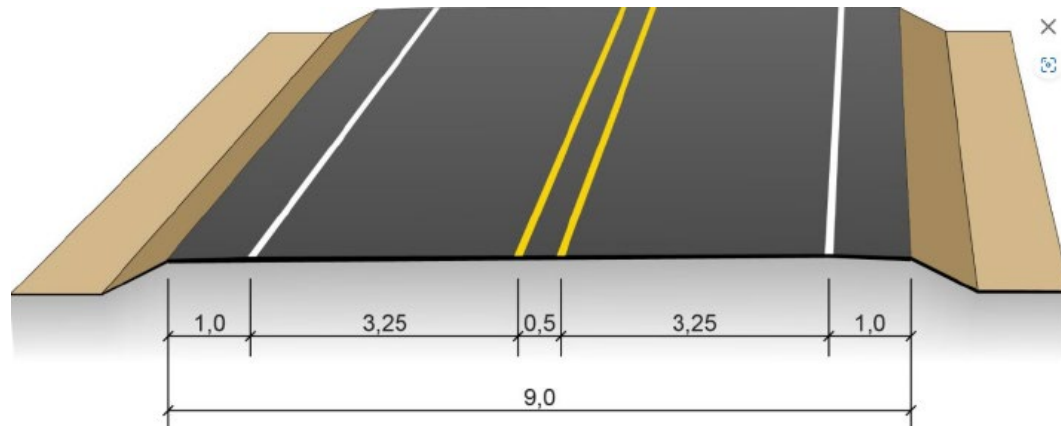


# Hva skal planlegges?

Strekning fra Storskreda til bom ved Bakkevoll:



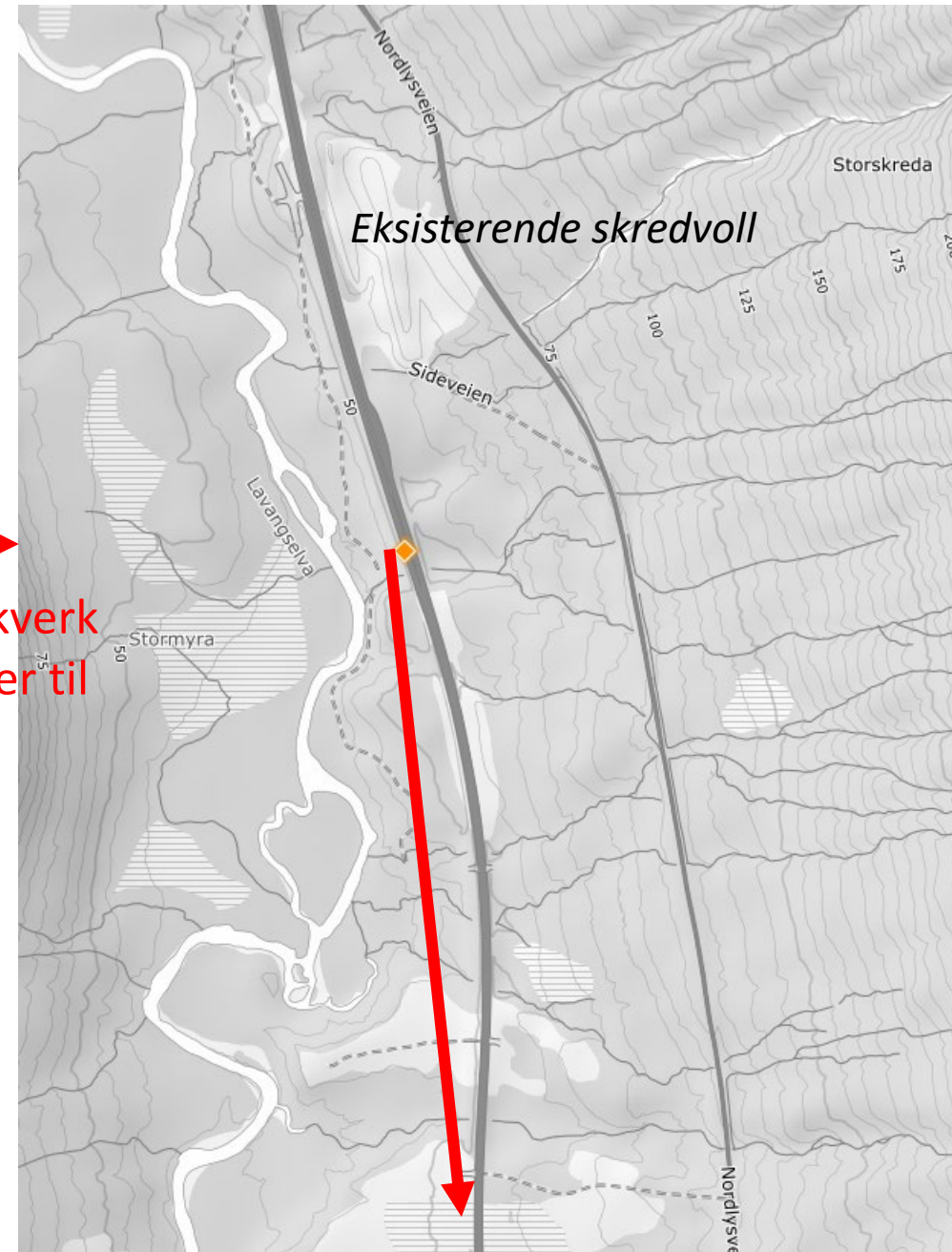
bom ved Bakkevoll til Kantornes:



# Hva skal planlegges? – Storskreda

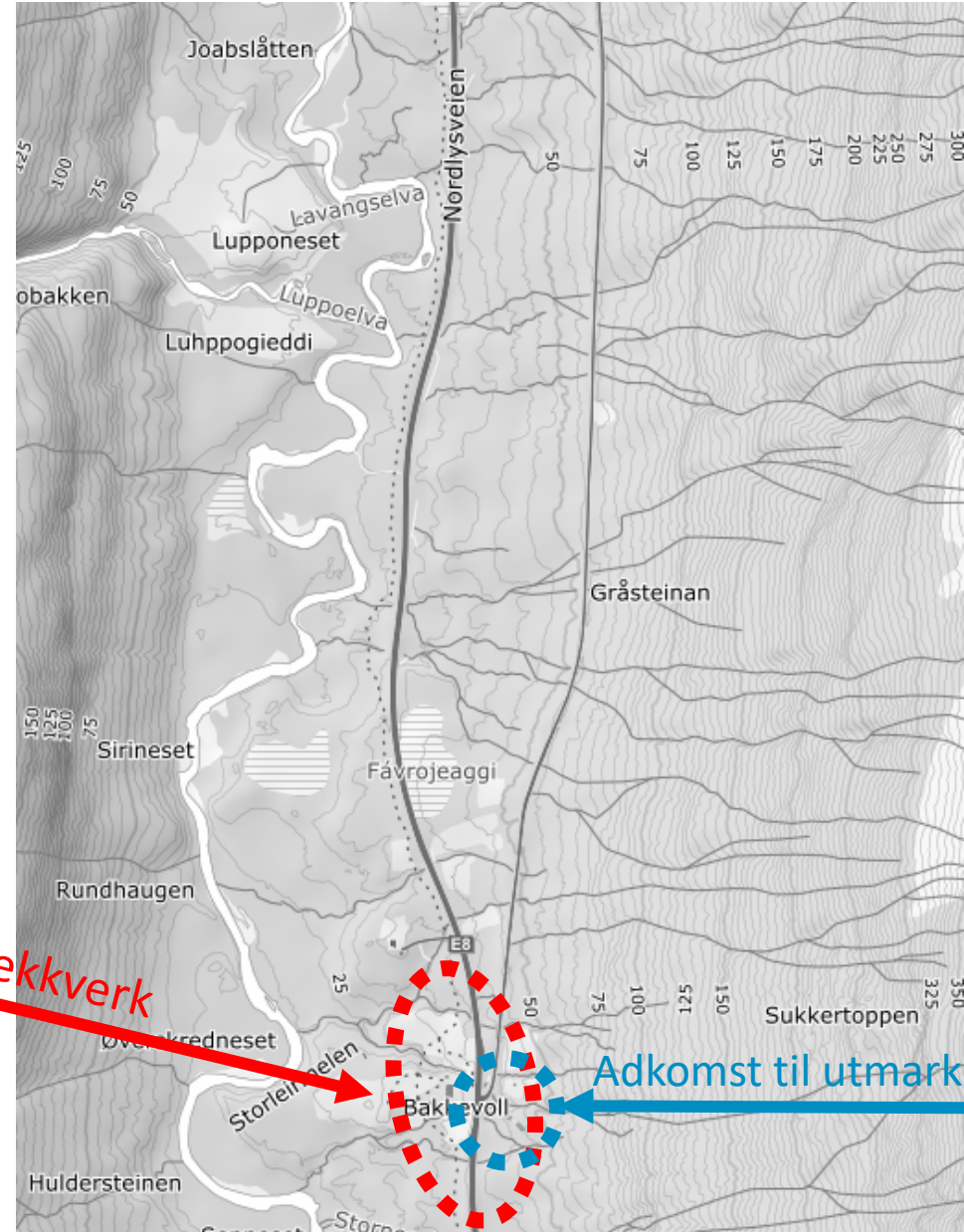


Forlengelse av midtrekkverk fra Storskreda og sørover til Bakkevoll





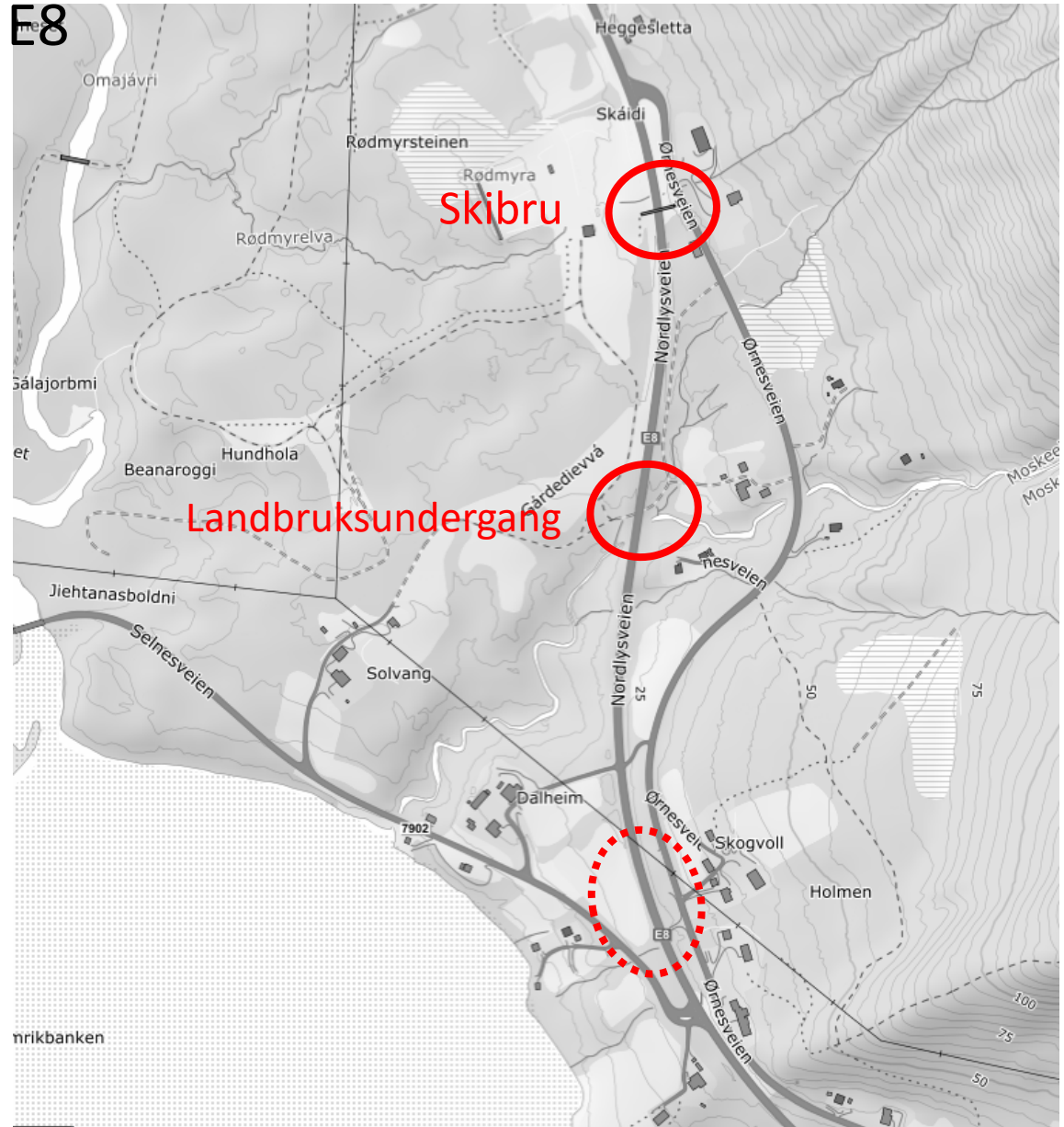
# Hva skal planlegges? – Bakkevoll



Ca. avslutning midtrekkverk

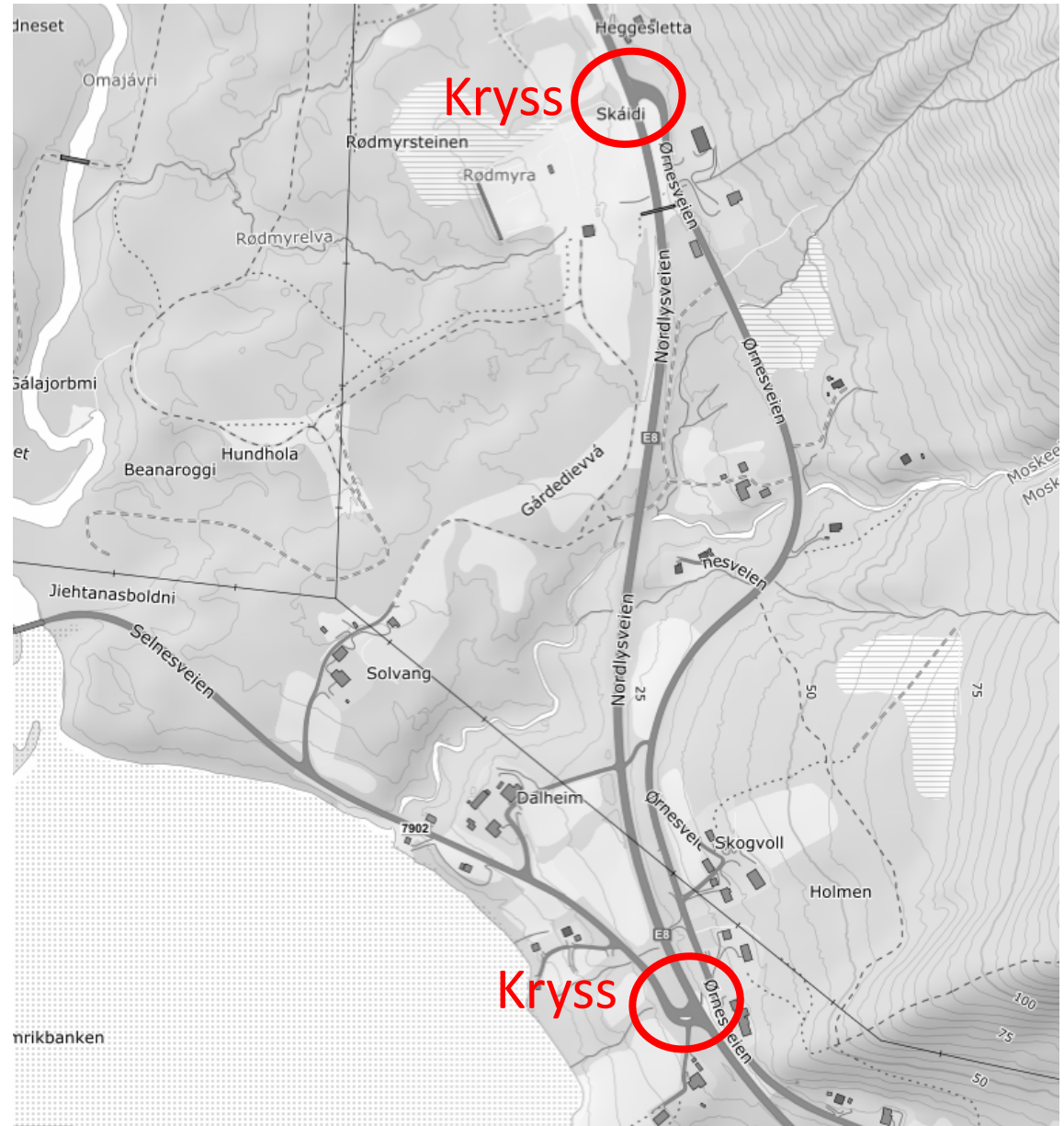
Adkomst til utmark beholdes

# Hva skal planlegges? – krysningspunkter E8





# Hva skal planlegges? – kryss E8

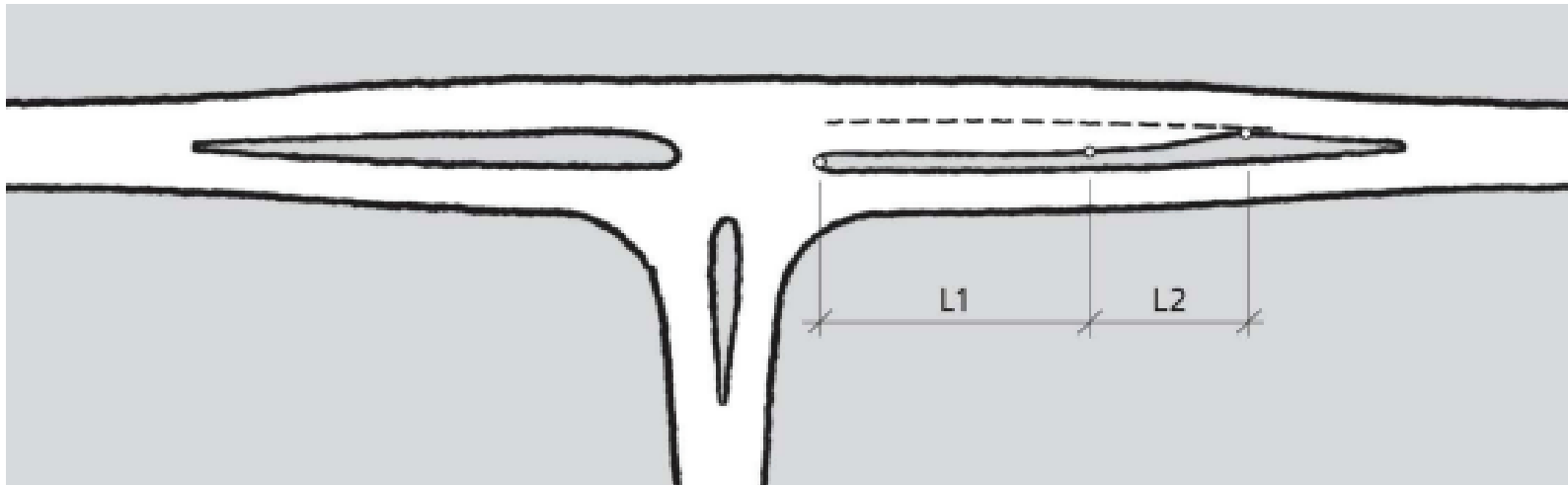


# Hva skal planlegges? – kryss E8

Skisse som viser utforming av et kanalisert kryss:

## Utforming av venstresvingefelt

Venstresvingefelt utformes som vist i Figur 3.7.



Figur 3.7: Utforming av venstresvingefelt

Kilde: Håndbok V121 *Geometrisk utforming av veg- og gatekryss*



# Hva skal planlegges? – skredsikring

- Utredning av skredfare og skredsikringstiltak er igangsatt
- På grunn av skredfare er det hensiktsmessig å følge dagens veglinje i større grad enn det ble gjort i 2017



# Planprosess og fremdrift

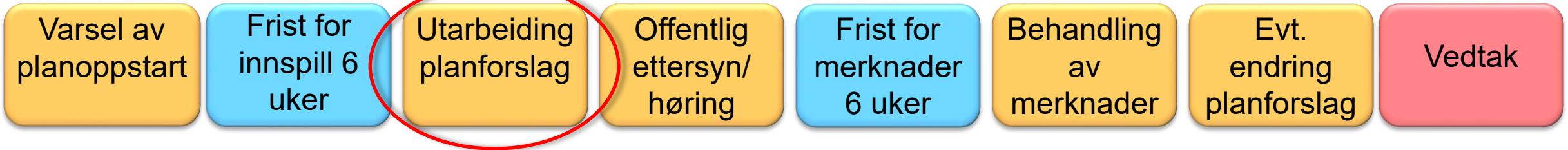


## Kunngjøring av planoppstart og høring planprogram



- **Statens vegvesen**
  - Annonsering i avisa
  - Brev til berørte grunneiere og interessegrupper
  - Oppstarts- og informasjonsmøte
  - Deltakelse i regionalt planforum
- **Grunneiere, interessegrupper, næringsdrivende, velforeningen...**
  - Lokalkunnskap
  - Forhold som ønskes ivaretatt i formell planprosess
  - Innspill 6 uker etter oppstartsvarslingen og utlegging av planprogram → 15.januar!
  - Innspill sendes inn skriftlig

## Utarbeidelse av planforslag



- Konsekvensutredning av temaene naturmangfold, reindrift, kulturarv og klimagassutslipp.

- I tillegg utredes blant annet:

- Grunnforhold,
- Nærmiljø og friluftsliv, landbruk
- Trafikksikkerhet
- Støy
- Risiko- og sårbarhet (skred, flom etc.)
- Nabo- og eiendomsforhold
- Teknisk infrastruktur (vann, avløp, strøm, fiber etc.)
- Håndtering av overskuddsmasser
- Anleggsperioden (trafikkavvikling)
- Landskap

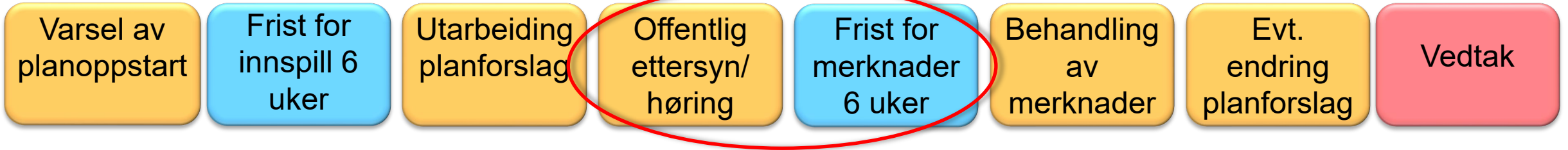
Alt dette samles i et planforslag bestående av:

- Plankart
- Planbestemmelser
- Planbeskrivelse
- Konsekvensutredninger
- ROS-analyse
- Fagrapporter
- Tekniske tegninger



## Offentlig ettersyn og høring

6 uker, vinter/vår 2024



- **Statens vegvesen**
  - Planforslag utarbeidet
  - Høring annonseres i avisa
  - Informasjonsbrev sendes ut til grunneiere og andre berørte
  - Informasjonsmøte om planforslaget
- **Grunneiere, interessegrupper, næringsdrivende, velforeningen...**
  - Gjør seg kjent med planforslaget
  - Gir tilbakemeldinger
    - Forhold en er usikker på
    - Forhold som ønskes ivaretatt

# Merknadsbehandling



- Statens vegvesen
  - Innsendte merknader vurderes og besvares i planen
  - Gjør eventuelle justeringer av planen
- Grunneiere, interessegrupper, næringsdrivende
  - Avventer behandling av sine merknader

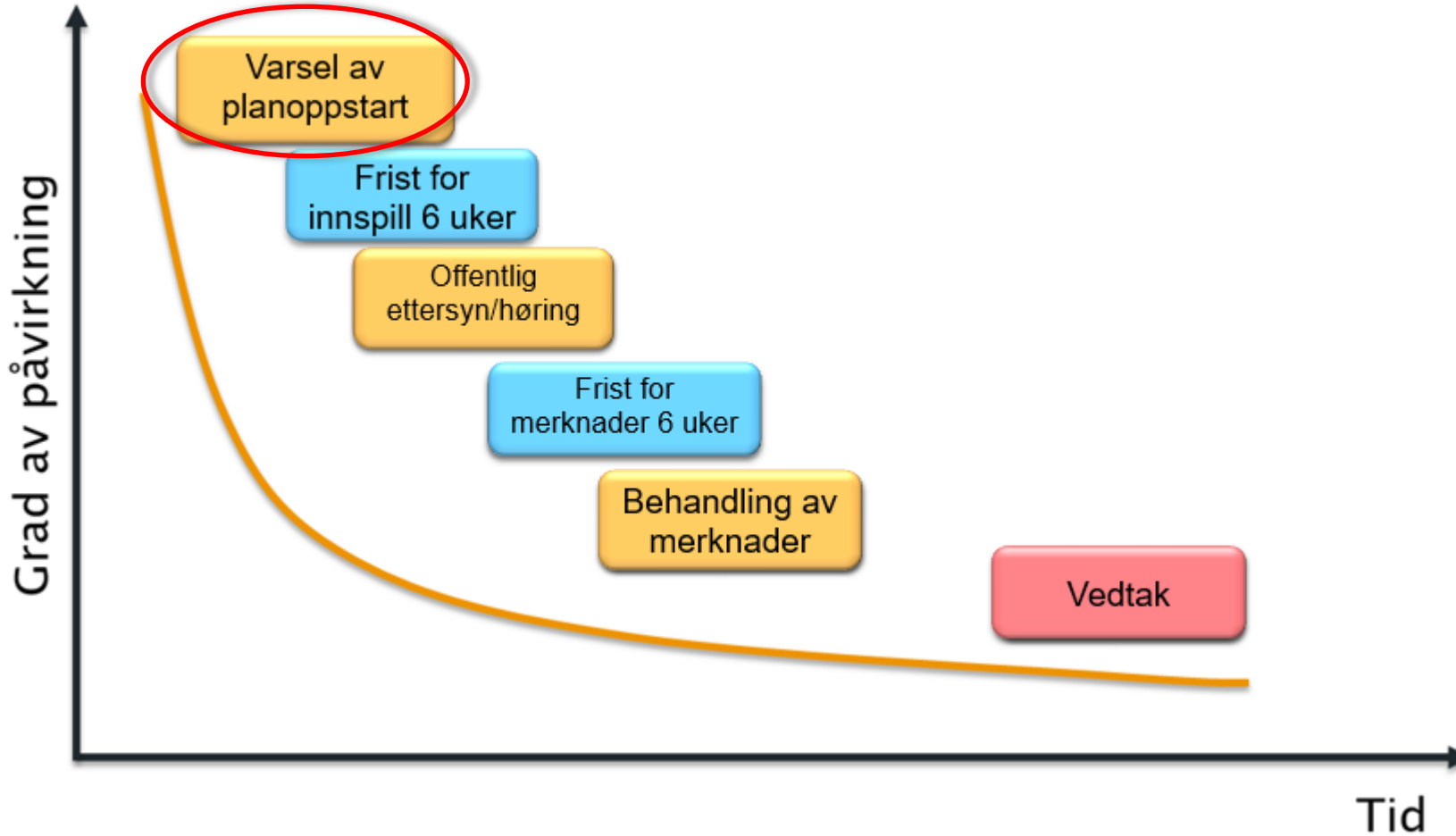
## Planvedtak og kunngjøring



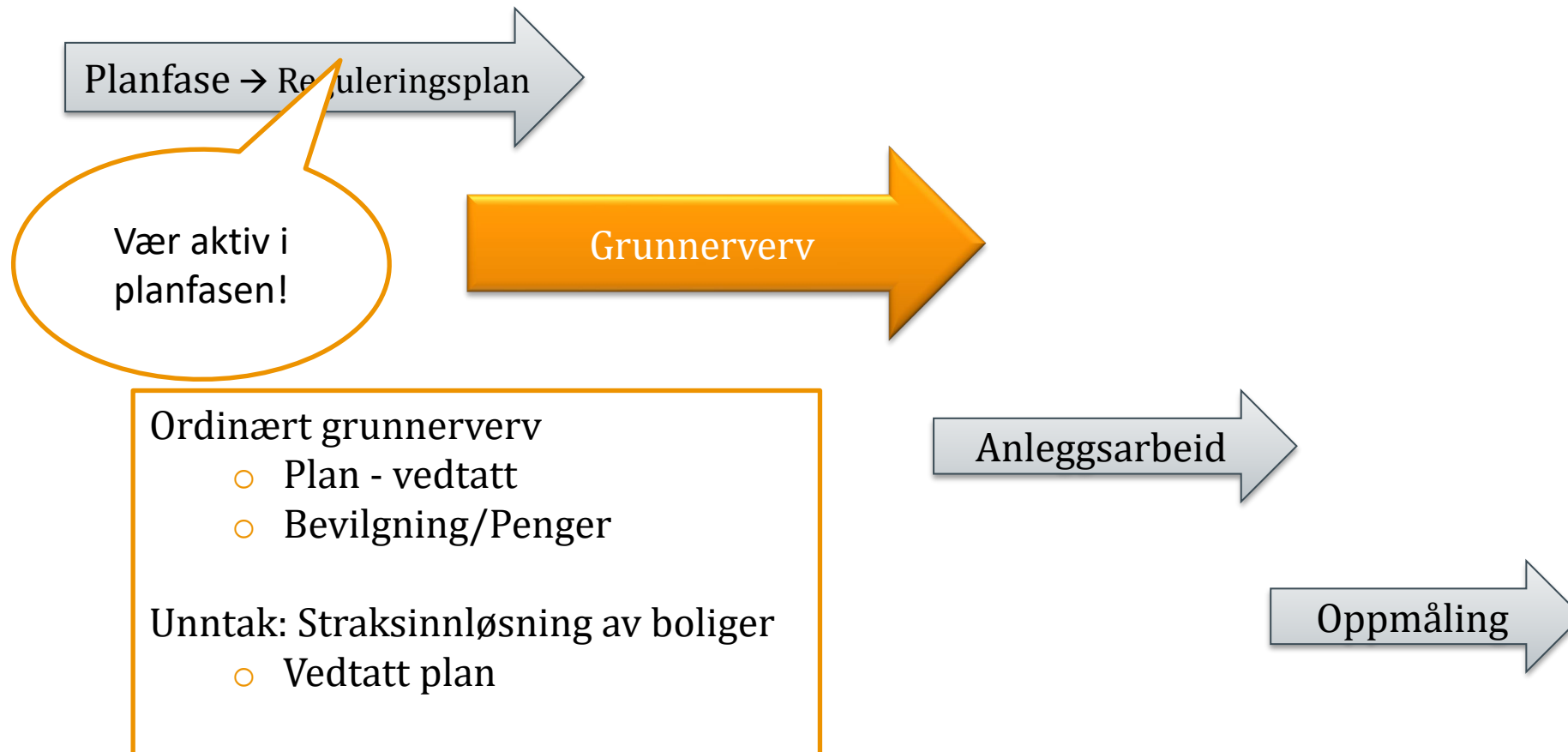
- **Kommunen**
  - Vedtar reguleringsplanen
  - Kunngjøring planvedtak i avisa
- **Grunneiere, interessegrupper, næringsdrivende**
  - Evt. klage på kommunens vedtak



# Muligheten for å påvirke planforslaget

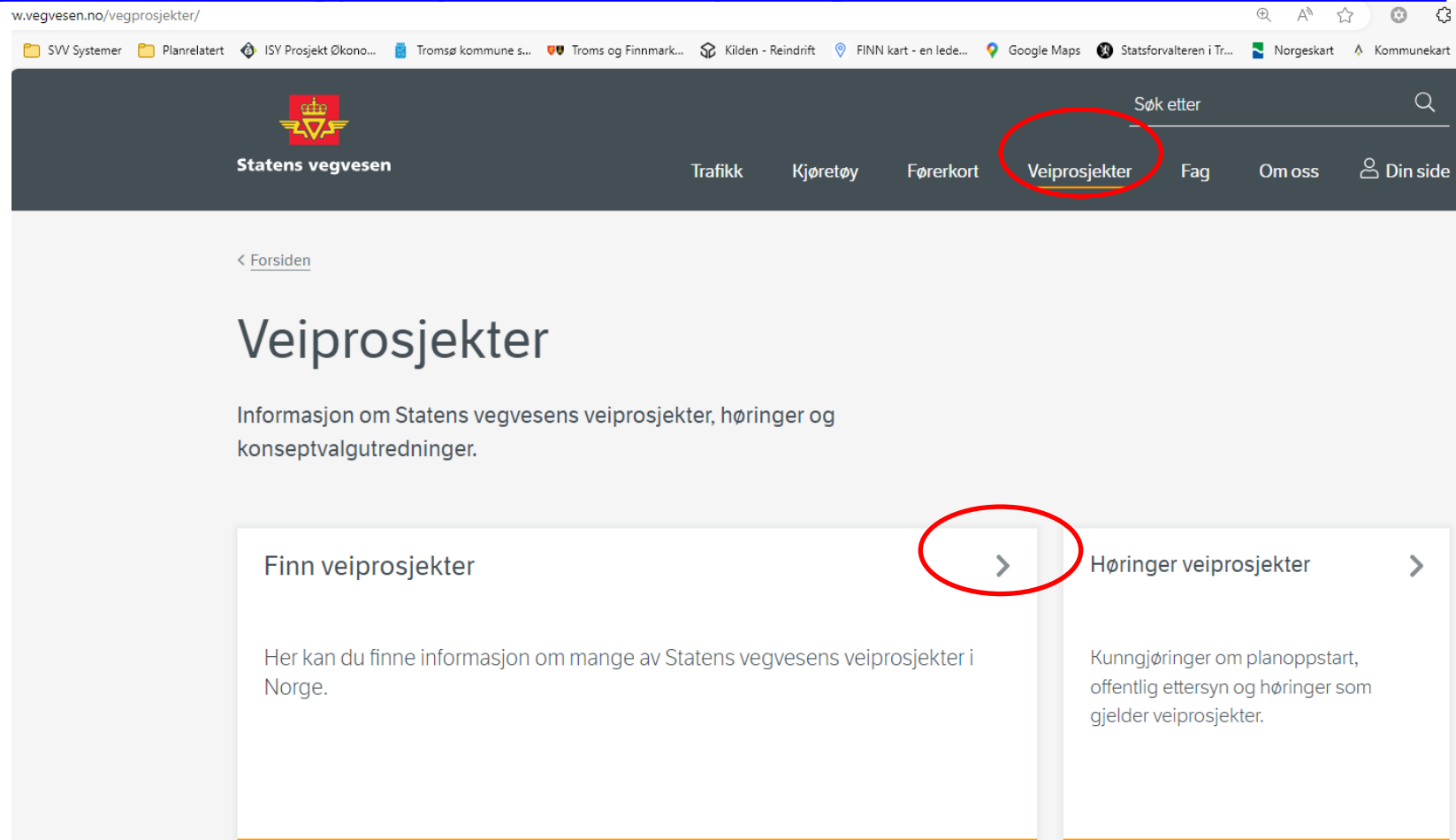


## Når skjer grunnervervet?



Nettside: Vegprosjektet har egen nettside:

<https://www.vegvesen.no/vegprosjekter/europaveg/e8storskredakantornes/>



w.vegvesen.no/vegprosjekter/

SVV Systemer Planrelatert ISY Prosjekt Økono... Tromsø kommune s... Troms og Finnmark... Kilden - Reindrif... FINN kart - en lede... Google Maps Statsforvalteren i Tr... Norgeskart Kommune kart

Søk etter

Statens vegvesen

Trafikk Kjøretøy Førerkort **Veiprosjekter** Fag Om oss Din side

< Forsiden

## Veiprosjekter

Informasjon om Statens vegvesens veiprosjekter, høringer og konseptvalgutredninger.

Finn veiprosjekter

Her kan du finne informasjon om mange av Statens vegvesens veiprosjekter i Norge.

Høringer veiprosjekter

Kunngjøringer om planoppstart, offentlig ettersyn og høringer som gjelder veiprosjekter.



Statens vegvesen

Trafikk Kjøretøy Førerkort Veiprosjekter Fag Om oss Din s

< [Veiprosjekter](#)

# Finn veiprosjekter

Her kan du finne informasjon om mange av Statens vegvesens veiprosjekter i Norge.

1 treff Sorter på veiprosjekt ▾

Veiprosjekt	Vei	Fase	Kommune	Fylke
<u>E8 Storskreda-Kantornes</u>	E8	Planfase	Balsfjord	Troms og Finnmark



## E8 Storskreda-Kan

Statens vegvesen har startet arbeidet med å utarbeide planprogram for vegstrekningen E8 Storskreda-Kantornes, Balsfjord kommune.

### Nyheter:

17. november 2023 – [Varsel om oppstart av planarbeid](#)

### Om prosjektet

### Fakta

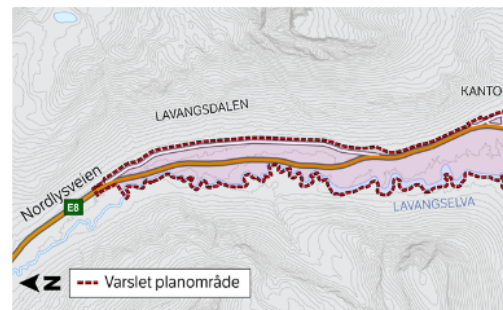
### Kart

### Kontakt

## Varsel om oppstart av planprogram

🕒 Publisert 17. november 2023

Statens vegvesen varsler oppstart av planarbeid og høring av planprogram for E8 Storskreda-Kantornes. Dette gjøres i samarbeid med Balsfjord kommune.



Planprogrammet som vil ligge til grunn for arbeidet, er lagt ut til offentlig høring i perioden 20.11.2023-15.01.2024 i samsvar med plan- og bygningsloven § 12-3 og 3-7.

Det har pågått planarbeid for denne delen av E8 tidligere, men planprogrammet er endret. Strekningen som nå skal reguleres er noe kortere enn i tidligere planprogrammer. Det gjennomføres ny varsling av planoppstart og utarbeidet et nytt forslag til planprogram som nå legges ut på høring.

Det er gjennomført vurderinger av Statens vegvesen sin utredningsplanprogram i samsvar med plan- og bygningsloven § 12-3 og 3-7. Statens vegvesen har i samarbeid med Balsfjord kommune vurdert at det er nødvendig å gjennomføre konsekvensutredning og planprogram for følgende tema:

## Merknader og frist for innspill

Vi ber om at dere sender synspunkt, innspill eller andre relevante opplysninger til oss skriftlig. Husk å merke med 23/7179 og send innen 15.januar 2024 til:

- [firmapost@vegvesen.no](mailto:firmapost@vegvesen.no)
- eller til Statens vegvesen, Postboks 1010 Nordre Ål, 2605 Lillehammer.

## Ta gjerne kontakt

Dersom dere har spørsmål om planarbeidet, kan dere også kontakte planleggingsleder: Kathrine Hanssen, på e-post [kathrine.hanssen@vegvesen.no](mailto:kathrine.hanssen@vegvesen.no),

Dette varselet er sendt ut i samsvar med plan- og bygningsloven § 12-8. Planen blir utarbeidet etter §§ 12-3 og 3-7.

## Plandokumenter

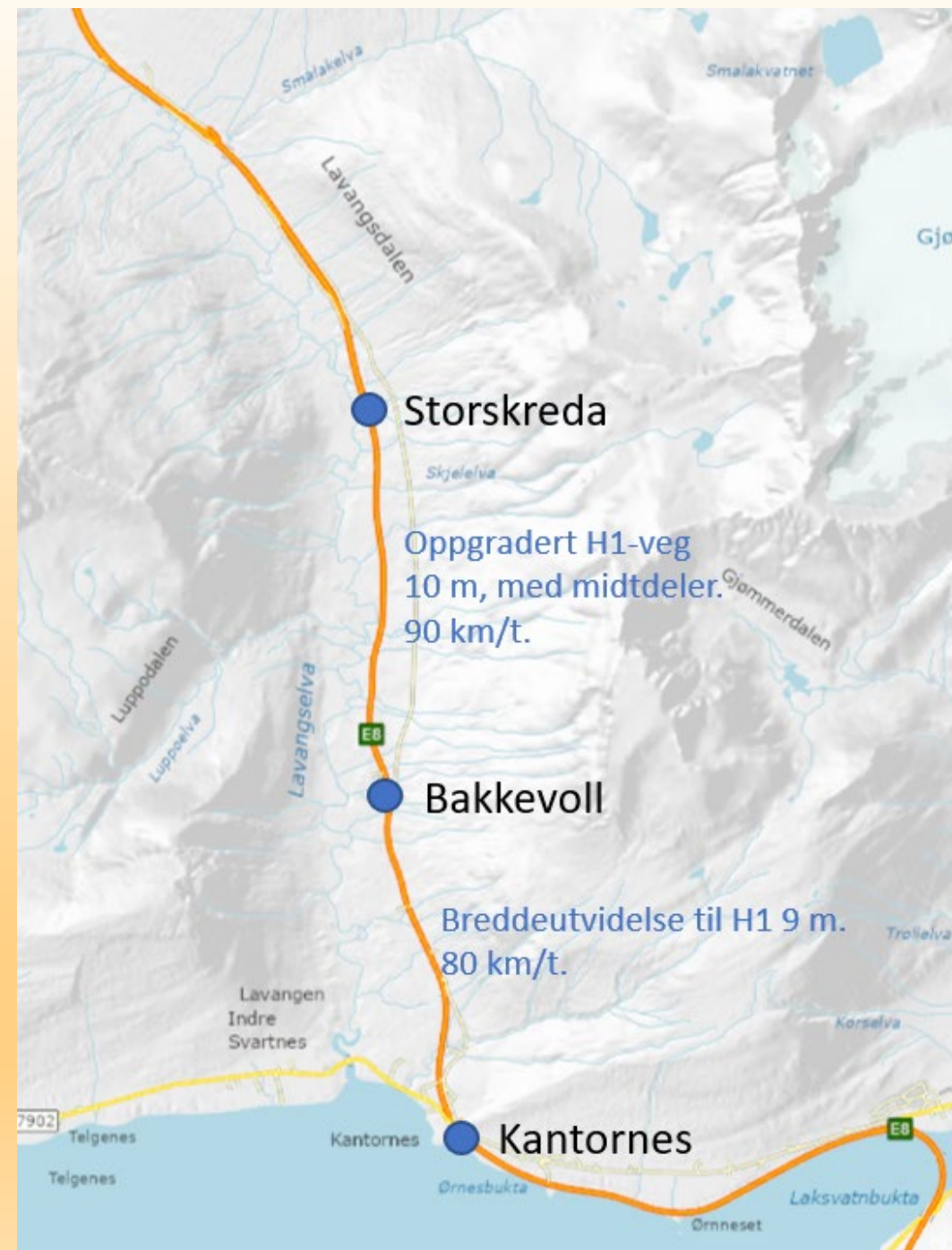
↓ [Planprogram E8 Storskreda-Kantornes \(PDF\)](#)

## Vedlegg

↓ [Planområde E8 Storskreda-Kantornes \(PDF - 24 MB\)](#)

↓ [Vurdering av krav om konsekvensutredning og planprogram \(PDF\)](#)

Pause 10 minutter





# Spørsmål i plenum

# Frist for innspill og kontaktinformasjon

- Vegprosjektet har egen nettside: <https://www.vegvesen.no/vegprosjekter/europaveg/e8storskredakantornes/>
- Planprogram til høring frem til 15. januar 2024
- Vi ønsker innspill om forhold som kan ha betydning for planarbeidet
- Innspill sendes skriftlig til [firmapost@vegvesen.no](mailto:firmapost@vegvesen.no), merkes med 23/7179.
  
- Kontaktinformasjon Statens vegvesen:
  - Kathrine Hanssen, planleggingsleder, [kathrine.hanssen@vegvesen.no](mailto:kathrine.hanssen@vegvesen.no), tlf. 480 55 369.
  
- Kontaktinformasjon Balsfjord kommune:
  - Kontaktperson Balsfjord kommune er Dag Tørstad, [dato@balsfjord.kommune.no](mailto:dato@balsfjord.kommune.no)

Takk for i dag 😊