

APSTIPRINĀTS
Zlēku pagasta padomes 30.05.2007.
sēdē (lēmums Nr.3)
“Par Zlēku pagasta teritorijas
plānojuma apstiprināšanu”

Zlēku pagasta padomes
priekšsēdētāja _____/D. Cekule/



**ZLĒKU PAGASTA TERITORIJAS PLĀNOJUMS
PASKAIDROJUMA RAKSTS**

2007

IEVADS.....3

Teritorijas attīstības mērķi, uzdevumi un principi

I daļa APRAKSTS**PAŠREIZĒJĀ TERITORIJAS IZMANTOŠANA**

1. Vispārīgs teritorijas raksturojums
 - 1.1.1. Ģeogrāfiskais stāvoklis
 - 1.1.2. Teritorijas attīstības vēsture
 - 1.2. Dabas apstākļi un resursi.....8
 - 1.2.1. Klimats
 - 1.2.2. Augšnes
 - 1.2.3. Derīgie izrakteņi
 - 1.2.4. Mežu resursi
 - 1.2.5. Ūdens resursi
 - 1.2.6. Ainavas
 - 1.3. Vides situācija.....18
 - 1.4. Īpaši aizsargājami dabas objekti un teritorijas.....19
 - 1.5. Kultūrvēsturiskais mantojums.....19
 - 1.6. Iedzīvotāji un apdzīvojuma struktūra.....22
 - 1.7. Transporta infrastruktūra.....22
 - 1.7.1. Ceļu tīkls
 - 1.7.2. Satiksmes intensitāte un sabiedriskais transports
2. Grafiskie pielikumi
 - 2.1. Vienkāršotā topogrāfiskā karte M 1: 10 000
 - 2.2. Teritorijas esošā izmantošana M 1: 10 000, izdrukas mērogs M 1: 15 000
 - 2.3. Teritorijas plānota (atļauta izmantošana) M 1: 10 000, izdrukas mērogs M 1: 15 000, Zlēkas ciema centra izdrukas mērogs M 1 : 5000

II daļa**ATĻAUTĀ UN PLĀNOTĀ TERITORIJAS IZMANTOŠANA**

- 1.1. Lauksaimniecībā izmantojamās teritorijas.....25
 - 1.1.1. Īpaši vērtīgās lauksaimniecībā izmantojamās teritorijas
- 1.2. Mežsaimniecībā izmantojamās teritorijas..... 25
 - 1.2.1. Apmežošanai plānotās teritorijas (zemju transformācija)

1.3. Ieguves rūpniecības un karjeru izstrādes teritorijas (zemes dziļu izmantošanas teritorijas).....	26
1.4. Ūdenssaimniecībā izmantojamās teritorijas (ūdensteču un ūdenstilpju teritorijas).....	26
1.5. Apbūves teritorijas.....	26
1.5.1. Savrupmāju (ģimenes māju, individuālo dzīvojamo māju) apbūves teritorijas Ainavu parka apbūves teritorijas	
1.5.2. Mazstāvu (daudzdzīvokļu māju) dzīvojamās apbūves teritorijas	
1.5.3. Darījumu iestāžu apbūves teritorijas	
1.5.4. Sabiedrisko iestāžu apbūves teritorijas	
1.5.5. Jaukta dzīvojamo un darījumu iestāžu apbūves teritorijas	
1.5.6. Rūpniecības un ražošanas objektu apbūves teritorijas	
1.6. Satiksmes infrastruktūra.....	27
1.7. Inženiertehniskās apgādes teritorijas, tīkli un objekti.....	28
1.7.1. Artēziskie urbumi	
1.7.2. Centralizētais ūdensvads	
1.7.3. Ugunsdrošības pasākumi	
1.7.4. Notekūdeņu attīrīšanas ierīces un būves	
1.7.5. Elektropārvades līnijas	
1.7.6. Telekomunikāciju līnijas	
1.8. Kultūrvēsturiskā mantojuma objekti un teritorijas Īpaši aizsargājami dabas objekti un teritorijas.....	30
1.8.1. Kultūrvēsturiskā mantojuma objekti un teritorijas	
1.8.2. Īpaši aizsargājami dabas objekti un teritorijas	
1.9. Īpašas (citas) teritorijas.....	35
1.9.1. Tūrisma objekti un rekreācijas teritorijas	
1.9.2. Kapsētas	
1.9.3. Atkritumu izgāztuves	
2. Turpmākie teritorijas plānošanas (attīstības) posmi.....	36

Teritorijas plānojums ir telpiskās organizācijas forma, kas veicina ekonomisko attīstību un rada tai priekšnoteikumus.

Zlēku pagasta teritorijas plānojums izstrādāts, pamatojoties uz Zlēku pagasta padomes 26.05.2005.lēmumu Nr. 2. Plānojums tiek izstrādāts, atbilstoši 04.11.2004. MK noteikumiem Nr.883 „Vietējas pašvaldības plānošanas noteikumi” nu citu LR likumdošanu, kas skar teritorijas plānojuma izstrādi.

Teritorijas plānojums sastāv :

1. Paskaidrojumu raksts;
2. grafiskā daļa;
3. teritorijas izmantošanas un apbūves noteikumi;
4. pārskats par teritorijas plānojuma izstrādi;
5. vides pārskats.

Paskaidrojuma rakstā ir iekļautas:

1. Teritorijas attīstības mērķi, uzdevumi un priekšnoteikumi;
2. teritorijas pašreizēja izmantošana;
3. apdzīvojuma struktūra un dzīvojamās apbūves teritorijas;
4. infrastruktūra;
5. vide un vides aizsardzība.

TERITORIJAS ATTĪSTĪBAS MĒRĶI, UZDEVUMI UN PRIEKŠNOTEIKUMI

Zlēku pagasta teritorijas plānojuma mērķis ir radīt pamatu ilgstošai, stabilai pašvaldības teritorijas attīstībai un nodrošināt Zlēku pagasta teritorijas racionālu izmantošanu, kas veicinātu līdzsvarotu un ilgtspējīgu ekonomisko attīstību un visu sabiedrības grupu intereses, saglabātu vidi un kultūrvidi atbilstoši nacionālās un vietējas nozīmes attīstības ilgtermiņa prioritātēm un attīstības plānotiem un dotu papildus iespējas jebkuram attīstības impulsam un iniciatīvai Zlēku pašvaldības tālākai attīstībai.

Teritorijas plānojuma izstrādāšanas uzdevumi:

Teritorijas plānojuma galvenais uzdevums ir nodrošināt pašvaldību ar ilgtspējīgas attīstības instrumentu, kas noteiktu pašvaldības rīcībā esošo fizisko resursu- zemes un dabas pamatnes turpmākās izmantošanas un aizsardzības nosacījumus, ierobežojumus, vienlaicīgi līdzsvarojot pašvaldības, sabiedrības un indivīda intereses teritorijas izmantošanas jomā. Teritorijas plānojums dod kontekstu un virzību detalizētai plānošanai.

- Izvērtēt pašvaldības teritorijas attīstības potenciālu un noteikt tā izmantošanai nepieciešamās prasības un ierobežojumus;
- Veikt esošo apbūves teritorijas analīzi un ,ievērojot apstākļus, kurus nosaka inženierģeoloģiskie apstākļi, teritorijas apgādes iespējas ar infrastruktūru, izstrādāt priekšlikumus apbūves teritoriju izvietojumam un attīstībai;
- Nodrošināt kvalitatīvu dzīvesveidi cilvēkam un sabiedrībai kopumā;
- Garantēt zemes īpašnieku un lietotāju tiesības izmantot un attīstīt savu īpašumu saskaņā ar teritorijas plānojuma nosacījumiem;
- Izstrādāt apbūves noteikumus, reglamentēt apbūves kārtību zemes gabalu izmantošanai;
- Veicināt līdzsvarotu uzņēmējdarbības attīstību;
- Nodrošinot sabiedrībai iespēju iegūt informāciju un piedalīties plānošanas procesā.

Teritorijas attīstības priekšnoteikumi

Teritorijas veiksmīgai attīstībai ir jābalstās uz attīstības principiem.

Zlēku pagasta teritorijas plānojuma izstrādē tika ievēroti sekojoši principi:

- *Ilgspējīgas attīstības princips*, kas nodrošina kvalitatīvas dzīves vides pārmantojamību no paaudzes uz paaudzi, līdzsvarotu ekonomisko attīstību, racionālu vides resursu izmantošanu. Teritorijas plānojuma izstrādes procesā, lai veicinātu pašvaldības ilgtspējīgu attīstību, veikta teritorijas kultūrvēsturiskā mantojuma, bioloģiskās un ainaviskās daudzveidības apzināšana. Plānojums veidots, lai mazinātu ietekmi uz vides jutīgām teritorijām, vienlaikus veicinot pašvaldības ekonomisko attīstību kopumā.
- *Daudzveidības princips*, kas nodrošina visu aspektu- dabas, kultūrvides, cilvēku un materiālo resursu un saimnieciskās darbības daudzveidības izvērtēšanu un izmantošanu;
- *Interesešu saskaņošanas princips*, kas nodrošina, ka teritorijas plānojumu izstrādā saskaņā ar citiem teritorijas plānojumiem un tiek ievērotas un līdzsvarotas visu interesešu grupu-privāto, nevalstisko, pašvaldības, valsts intereses. Teritorijas plānojumā tiek risināti jautājumi atbilstoši savai kompetencei, vienlaicīgi ievērojot augstākā līmeņa teritorijas plānošanas dokumentu pamatnostādnes;
- *Detalizācijas princips*, kas nodrošina teritorijas plānojumam attiecīgo detalizācijas pakāpi;
- *Konkurences princips*, kas nodrošina vienlīdzīgus priekšnoteikumus uzņēmējdarbības attīstībai;
- *Atklātības princips*, kas nodrošina teritorijas plānojuma pietiekošo publiskuma pakāpi un informāciju plašākai sabiedrībai. Teritorijas plānojums ir publisks dokuments un ir

pieejams visiem interesentiem. Teritorijas plānojuma izstrādes procesā tika iesaistīti pagasta iedzīvotāji.

Augstāko līmeņu plānojumu ievērošana

Zlēku pagasta teritorijas plānojums tiek izstrādāts pirms visu Nacionālā plānojuma dokumentu spēkā stāšanās. Pēc Nacionālā plānojuma dokumentu stāšanās spēkā ir nepieciešams izvērtēt plānojuma atbilstību Nacionālām plānojumam.

Reģiona līmenis

Zlēku pagasts atrodas Kurzemes plānošanas reģionā. Teritorijas plānojuma izstrādes laikā tiek izstrādāts Kurzemes reģiona teritorijas plānojums. Nosacījumi no Kurzemes attīstības aģentūras Zlēku pagasta plānojumam nav izvirzīti, bet Kurzemes reģiona izstrādē esošā teritorijas plānojuma attīstības vadlīnijas tika ņemti vērā izstrādājot Zlēku pagasta teritorijas plānojumu:

- Infrastruktūras attīstība;
- Apdzīvojamības struktūras attīstības jautājumi;
- Kultūrvēsturisko un ainavisko teritoriju saglabāšana un attīstība;
- Mežsaimniecības attīstība

Rajona līmenis

Ventspils rajona teritorijas plānojums ir izstrādes stadijā. Zlēku pagasta teritorijas plānojumā ir ietverti Ventspils rajona teritorijas plānojumu risinājumi:

- apdzīvojamības struktūras centru attīstība, nosakot Zlēkas kā vietēja līmeņa centru;
- kultūrvēsturisko un dabas teritoriju saglabāšana un attīstība;
- lauksaimniecības, mežu un mežsaimniecības zemju attīstība.

I. PAŠREIZĒJĀ TERITORIJAS IZMANTOŠANA

1.1. Vispārīgs teritorijas raksturojums

1.1.1. Ģeogrāfiskais stāvoklis

Zlēku pagasts atrodas Latvijas Kurzemes pussalas Rietumu daļā, Kursas zemienu līdzenumā pie pārejas Piejūras zemiņē, Ventspils rajona administratīvajā teritorijā. Tas robežojas ar Ventspils rajona Ugāles un Ziru pagastiem, Piltenes pilsētas lauku teritoriju, Kuldīgas rajona Padures, Ēdoles un Rumbas pagastiem. Zlēkas atrodas 39 km no Ventspils. Zlēku pagasta teritorijas plātība ir 10 715,5 ha.



Zlēku pagasta atrašanas vieta

1.1.2. Teritorijas attīstības vēsture

Apdzīvotā vieta Zlēkas ir ļoti sena- dokumentos minēta jau 13.gs. Vēlajā dzels laikmetā 10-12 gs. Šajā teritorijā dzīvoja kurši un tā ietilpa senajā kuršu „valsts” zemē Ventavā pie robežas ar Bandavu.

13.gs. sākuma sākās krustnešu iebrukums un kuršu zemju pakļaušana. 13. gs. Beigās krustneši pabeidza Kurzemes iekarošanu un tika sadalītas Livonijas zemes starp Livonijas ordeni un bīskapu. Tagadēja Zlēku pagasta teritorija nonāca Kurzemes jeb Piltenes bīskapijas pakļautībā 1559. gadā Kurzemes bīskaps savas zemes pārdeva Dānijai, izveidojas Piltenes apgabals. 1561. gadā Livonijas dienvidu daļā izveidoja pašu, no Polijas un Lietuvas karaļiem atkarīgu Kurzemes hercogisti. Piltenes apgabals dāņu karaļa brālim hercogam Magnusam piederēja līdz pat 1583. gadam, bet Kurzemes hercoga varā tas nonāca tikai 17. gs. sākumā.

Zlēkās jau 16. gs. bijusi labi iekopta muiža - Kursas domkapitula īpašums. 1561. gadā Zlēkas pārgāja fon Bēru dzimtas rokās, un viņi te saimniekoja līdz 1920. gadam. No kādreiz respektablā muižas ansambļa (tas tika izpostīts Otrā pasaules kara laikā) neskartā veidā diemžēl saglabājušās tikai dažas saimniecības ēkas.

Zlēku muižas kungu māja. 20.gs. sāk.



1795. gadā Kurzemes hercogiste tika pievienota Krievijai, ka Kurzemes guberņa (līdz 1915.g.). 1796. gadā tika nodibināts Ventspils apriņķis, kurā 19. gs. Bija 11 pagasti. Latvijas republikas laikā (1918.- 1940.) Ventspils apriņķī bija 14 pagasti. Zlēku pagasta platība bija 168 kv.km. Pēc 1935.gada skaitīšanas datiem pagastā bija 1429 iedzīvotāji. Zlēku pagasts bija viens no četriem vismazāk apdzīvotajiem pagastiem Ventspils apriņķī – 8,5 iedz. uz 1 kv.km.(vidēji apriņķī 15,3 iedz. Uz 1 kv.km.).

1945.gadā Latvijas pagastus sadalīja ciemos- Zlēku pagastu pārdevēja par Zlēku ciemu, bet pēc Latvijas valsts atjaunošanas tas atkal ir Zlēku pagasts.

1.2. Dabas apstākļi un resursi

1.2.1. Klimats

Klimats ir mērens. Pavasaris nāk lēni, jo bieži ar spēcīgajiem un aukstajiem ziemeļu un ziemeļrietumu vējiem (līdz pat marta beigām, aprīļa sākumam) ieplūst aukstās arktiskās gaisa masas, uz augsnes veidojas salna. Sniega sega nokūst apmēram mēneša laikā. Maijā parasti ir sauss un saulains laiks, kas saglabājas arī vasarā, bet ir iespējamas spēcīgas lietusgāzes. Rudens iestājas septembrī, līdz ar pirmajām salnām, kad gaisa temperatūra ir 10 - 13 °C. Rudenī bieži vien ir mākoņains laiks, ilgstošs, smidzinošs lietus, migla. Ziema sākas pakāpeniski. Decembrī dažviet līst, vairākkārt uzsnieg un nokūst sniegs. Pastāvīgs sals valsts austrumu daļā iestājas decembra sākumā, bet rietumu daļā – decembra vidū.

Vidējā gaisa temperatūra janvārī -3... -1 C°, jūlijā +16,5 C°. Vidējais gada nokrišņu daudzums 600 – 700 mm ar maksimumu rudens – ziemas sezonā. Sniega veidā izkrīt tikai 15% no gada nokrišņu daudzuma veidojot pārsvarā nenoturīgu sniega segu.

1.2.2. Augsnes

Pateicoties dažādajām Baltijas jūras attīstības stadijām, augsnes pagasta teritorijā veidojušās uz smilts, mālsmilts cilmieža. Zlēkas pagasta teritorijā dominē skābās velēnu podzolētās augsnes, bet reljefa pacēlumos tipiskais podzols. Izņemot reljefa pazeminājumus un depresijas, augsnes kārtas biezums ir neliels un to dominējošais smilšainais un putekļu pārsvars visai ierobežo lauksaimniecības attīstību lielās monolītu lauku saimniecībās, jo šādas augsnes ir viegli pakļautas vēja erozijai un var savu auglību zaudēt dažu gadu laikā. Lielākajā pagasta teritorijas daļā ir nepieciešams veikt īpašus augsnes aizsardzības pasākumus, prioritāri, neveidojot lielus viengabala laukus un saglabājos koku stādījumu un audžu struktūru.

1.2.3. Derīgie izrakteņi

Pagasts tradicionāli tiek raksturots kā pieticīgi nodrošināts ar rūpnieciski izmantojamiem derīgiem izrakteņiem.

Pagasta teritorijā ir rūpnieciskas nozīmes kūdras atradnes. Valsts ģeoloģijas dienesta fondu un arhīvu materiāli norāda, ka pagasta teritorijā ir arī būvmateriālu un to izejvielu atradnes¹.

Abava (persp.I.)

Derīgais izraktenis:

Atradne, atradnes iecirknis	Derīgā izrakteņa veids	Derīgā izrakteņa izmantošana
Visa atradne	Māls	Ķieģeļiem
Visa atradne	Māls	Drenu caurulēm

Atradnes statuss un izmantošana:

Valsts nozīmes derīgā izrakteņa atradnes statuss: Nē

Atradne, atradnes iecirknis	Atradnes izmantošana
	Atradne netiek izmantota.

Administratīvā piederība:

¹ Detalizēti skatīt Valsts Ģeoloģijas dienesta Atradņu valsts kadastru:

<http://mapx.map.vgd.gov.lv:8082/Cadaster/11.asp>

Atradne, atradnes iecirknis	Rajons, pilsēta, pagasts, pilsēta ar lauku teritoriju
(zlēku+ābelnieku+dižķiru) iecirknis	Ventspils rajons[Zlēku pagasts]
ābelnieku iecirknis	Kuldīgas rajons[Padures pagasts]
(riežupes+dižķiru) iecirknis	Kuldīgas rajons[Rumbas pagasts]

Atradnes koordinātes (LKS-92)

Atradne, atradnes iecirknis	X,m		Y,m	
	no	līdz	no	līdz
Abava (persp.l.)	6319703	6334757	368285	378838

Krājumi

7A. Prognozētie krājumi

Izpētes gads	Derīgā izrakteņa veids vai izmantošana	Krājumu sadalījums kategorijās	
		mērvienība	P
1985	Māls ķieģeļiem	tūkst.m3	93700.00

Galvenie derīgā izrakteņa kvalitātes rādītāji

Granulometriskais sastāvs

Atradne, atradnes iecirknis	Derīgā izrakteņa veids vai izmantošana	Frakcija (mm)	Mērvienība	Saturs		
				no	līdz	vid.
Zlēkuiecirknis	Māls	< 0.005	%	0.00	0.00	60.53
Ābelniekuiecirknis	Māls	< 0.005	%	0.00	0.00	69.40
Dižķiruiecirknis	Māls	< 0.005	%	0.00	0.00	71.41
Riežupesiecirknis	Māls	< 0.005	%	0.00	0.00	82.83

Fizikāli mehāniskās īpašības

Atradne, atradnes iecirknis	Derīgā izrakteņa veids vai izmantošana	Īpašība	Mērvienība	Vērtība		
				no	līdz	vid.

Ķīmiskais sastāvs

Atradne, atradnes iecirknis	Derīgā izrakteņa veids vai izmantošana	Ķīmiskais savienojums vai elements	Mērvienība	Saturs		
				no	līdz	vid.
Zlēkuiecirknis	Māls	CO ₂	%	0.00	0.00	7.93
Ābelniekuiecirknis	Māls	CO ₂	%	0.00	0.00	8.27
Dižķiruiecirknis	Māls	CO ₂	%	0.00	0.00	8.04

Nr. 10838

Derīgais izraktenis:

Atradnes numurs un nosaukums	Derīgā izrakteņa veids	Derīgā izrakteņa izmantošana
10838 Nr. 10838	Kūdra	Mēslojums

Atradnes statuss un izmantošana:

Valsts nozīmes derīgā izrakteņa atradnes statuss: Nē

Atradne, atradnes iecirknis	Atradnes izmantošana
	Atradne netiek izmantota.

Administratīvā piederība:

Atradnes pases numurs	Rajons, pilsēta, pagasts, pilsēta ar lauku teritoriju
10838	Ventspils rajons Zlēku pagasts

Akvatorija, upes gultne: Nav

Atradnes koordinātes (LKS-92)

Punkta tips	X,m	Y,m
Paraugošanas punkts	6338696	368720

Krājumi [kūdras atradnēm tiek precizēta novērtēšanas metodika]

Kūdras tehniskie rādītāji

Iegulas tips	Sadalīšanās pakāpe, %			Pelnainība, %			Dabiskais mitrums, %		
	maks.	min.	vid.	maks.	min.	vid.	maks.	min.	vid.
Kopējais	35	22	29	33	6	10	95	92	93
Zemais	35	22	29	33	6	10	95	92	93

Dzeņu**Derīgais izraktenis:**

Atradnes numurs un nosaukums	Derīgā izrakteņa veids	Derīgā izrakteņa izmantošana
10839 Dzeņu	Kūdra	Mēslojums Pakaiši

Atradnes statuss un izmantošana:

Valsts nozīmes derīgā izrakteņa atradnes statuss: Nē

Atradne, atradnes iecirknis	Atradnes izmantošana
	Atradne netiek izmantota.

Administratīvā piederība:

Atradnes pases numurs	Rajons, pilsēta, pagasts, pilsēta ar lauku teritoriju
10839	Ventspils rajons Zlēku pagasts

Akvatorija, upes gultne: Nav

Atradnes koordinātes (LKS-92)

Punkta tips	X,m	Y,m
Paraugošanas punkts	6338222	375404

Krājumi [kūdras atradnēm tiek precizēta novērtēšanas metodika]

Kūdras tehniskie rādītāji

Iegulas tips	Sadalīšanās pakāpe, %			Pelņainība, %			Dabiskais mitrums, %		
	maks.	min.	vid.	maks.	min.	vid.	maks.	min.	vid.
Kopējais	38	4	11	3	1	1	95	86	94
Augstais	38	4	11	3	1	1	95	86	94
Mazsadalījusi kūdra	18	4	9				95	94	94

Baltais-Pagānu-Lāčarāju

Derīgais izraktenis:

Atradnes numurs un nosaukums	Derīgā izrakteņa veids	Derīgā izrakteņa izmantošana
10905 Baltais-Pagānu-Lāčarāju	Kūdra	Mēslojums Pakaiši Enerģētika

Atradnes statuss un izmantošana:

Valsts nozīmes derīgā izrakteņa atradnes statuss: Nē

Atradne, atradnes iecirknis	Atradnes izmantošana
	Atradne netiek izmantota.

Administratīvā piederība:

Atradnes pases numurs	Rajons, pilsēta, pagasts, pilsēta ar lauku teritoriju
10905	Ventspils rajons Zlēku pagasts

Akvatorija, upes gultne: Nav

Atradnes koordinātes (LKS-92)

Punkta tips	X,m	Y,m
Paraugošanas punkts	6334568	369739

Krājumi [kūdras atradnēm tiek precizēta novērtēšanas metodika]

Kūdras tehniskie rādītāji

Iegulas tips	Sadalīšanās pakāpe, %			Pelņainība, %			Dabiskais mitrums, %		
	maks.	min.	vid.	maks.	min.	vid.	maks.	min.	vid.
Kopējais	46	6	20	23	1	2	96	85	93
Augstais	46	6	20	23	1	2	96	85	93
Mazsadalījusi kūdra	21	6	10				95	89	94

Ezerlejas

Derīgais izraktenis:

Atradnes numurs un nosaukums	Derīgā izrakteņa veids	Derīgā izrakteņa izmantošana
10906 Ezerlejas	Kūdra	Mēslojums

Atradnes statuss un izmantošana:

Valsts nozīmes derīgā izrakteņa atradnes statuss: Nē

Atradne, atradnes iecirknis	Atradnes izmantošana
	Atradne netiek izmantota.

Administratīvā piederība:

Atradnes pases numurs	Rajons, pilsēta, pagasts, pilsēta ar lauku teritoriju
10906	Ventspils rajons Zlēku pagasts

Akvatorija, upes gultne: Nav

Atradnes koordinātes (LKS-92)

Punkta tips	X,m	Y,m
Paraugošanas punkts	6337030	370658

Krājumi [kūdras atradnēm tiek precizēta novērtēšanas metodika]

Kūdras tehniskie rādītāji

Iegulas tips	Sadalīšanās pakāpe, %			Pelnainība, %			Dabiskais mitrums, %		
	maks.	min.	vid.	maks.	min.	vid.	maks.	min.	vid.
Kopējais	51	31	42	41	7	13	92	82	89
Zemais	51	31	42	41	7	13	92	82	89

Tīšu**Derīgais izraktenis:**

Atradnes numurs un nosaukums	Derīgā izrakteņa veids	Derīgā izrakteņa izmantošana
10907 Tīšu	Kūdra	Mēslojums Pakaiši

Atradnes statuss un izmantošana:

Valsts nozīmes derīgā izrakteņa atradnes statuss: Nē

Atradne, atradnes iecirknis	Atradnes izmantošana
	Atradne netiek izmantota.

Administratīvā piederība:

Atradnes pases numurs	Rajons, pilsēta, pagasts, pilsēta ar lauku teritoriju
10907	Ventspils rajons Zlēku pagasts

Akvatorija, upes gultne: Nav

Atradnes koordinātes (LKS-92)

Punkta tips	X,m	Y,m
Paraugošanas punkts	6334453	372366

Krājumi [kūdras atradnēm tiek precizēta novērtēšanas metodika]

Kūdras tehniskie rādītāji

Iegulas tips	Sadalīšanās pakāpe, %			Pelņainība, %			Dabiskais mitrums, %		
	maks.	min.	vid.	maks.	min.	vid.	maks.	min.	vid.
Kopējais	48	6	14	24	0	3	96	90	93
Augstais	48	6	14	24	0	3	96	90	93
Mazsadalījusijsies kūdra	22	6	11				96	90	93

Nr. 10911

Derīgais izraktenis:

Atradnes numurs un nosaukums	Derīgā izrakteņa veids	Derīgā izrakteņa izmantošana
10911 Nr. 10911	Kūdra	Mēslojums

Atradnes statuss un izmantošana:

Valsts nozīmes derīgā izrakteņa atradnes statuss: Nē

Atradne, atradnes iecirknis	Atradnes izmantošana
	Atradne netiek izmantota.

Administratīvā piederība:

Atradnes pases numurs	Rajons, pilsēta, pagasts, pilsēta ar lauku teritoriju
10911	Ventspils rajons Zlēku pagasts

Akvatorija, upes gultne: Nav

Atradnes koordinātes (LKS-92)

Punkta tips	X,m	Y,m
Paraugošanas punkts	6332705	369557

Krājumi [kūdras atradnēm tiek precizēta novērtēšanas metodika]

Kūdras tehniskie rādītāji

Iegulas tips	Sadalīšanās pakāpe, %			Pelņainība, %			Dabiskais mitrums, %		
	maks.	min.	vid.	maks.	min.	vid.	maks.	min.	vid.
Kopējais	51	31	42	37	24	32	85	77	81
Zemais	51	31	42	37	24	32	85	77	81

Naglu

2. Derīgais izraktenis:

Atradnes numurs un nosaukums	Derīgā izrakteņa veids	Derīgā izrakteņa izmantošana
10912 Nagļu	Kūdra	Mēslojums

Atradnes numurs un nosaukums	Derīgā izrakteņa veids	Derīgā izrakteņa izmantošana
		Pakaiši

3. Atradnes statuss un izmantošana:

Valsts nozīmes derīgā izrakteņa atradnes statuss: Nē

Atradne, atradnes iecirknis	Atradnes izmantošana
	Atradne netiek izmantota.

4. Administratīvā piederība:

Atradnes pases numurs	Rajons, pilsēta, pagasts, pilsēta ar lauku teritoriju
10912	Ventspils rajons Zlēku pagasts

5. Akvatorija, upes gultne: Nav

6. Atradnes koordinātes (LKS-92)

Punkta tips	X,m	Y,m
Paraugošanas punkts	6331709	374437

7. Krājumi [kūdras atradnēm tiek precizēta novērtēšanas metodika]

8. Kūdras tehniskie rādītāji

Iegulas tips	Sadalīšanās pakāpe, %			Pelņainība, %			Dabiskais mitrums, %		
	maks.	min.	vid.	maks.	min.	vid.	maks.	min.	vid.
Kopējais	47	6	21	4	0	2	94	87	92
Augstais	47	6	21	4	0	2	94	87	92
Mazsadalījusies kūdra	26	6	11				94	89	

Nr. 10913

2. Derīgais izraktenis:

Atradnes numurs un nosaukums	Derīgā izrakteņa veids	Derīgā izrakteņa izmantošana
10913 Nr. 10913	Kūdra	Mēslojums Pakaiši

3. Atradnes statuss un izmantošana:

Valsts nozīmes derīgā izrakteņa atradnes statuss: Nē

Atradne, atradnes iecirknis	Atradnes izmantošana
	Atradne netiek izmantota.

4. Administratīvā piederība:

Atradnes pases numurs	Rajons, pilsēta, pagasts, pilsēta ar lauku teritoriju
10913	Ventspils rajons Zlēku pagasts

5. Akvatorija, upes gultne: Nav

6. Atradnes koordinātes (LKS-92)

Punkta tips	X,m	Y,m
Paraugošanas punkts	6332025	375222

7. Krājumi [kūdras atradnēm tiek precizēta novērtēšanas metodika]

8. Kūdras tehniskie rādītāji

Iegulas tips	Sadalīšanās pakāpe, %			Pelņainība, %			Dabiskais mitrums, %		
	maks.	min.	vid.	maks.	min.	vid.	maks.	min.	vid.
Kopējais	50	9	29	6	1	3	93	85	90
Augstais	50	9	29	6	1	3	93	85	90
Mazsadalījusijsies kūdra	17	9	13				93	91	92

Baltais (Ansiņu)

2. Derīgais izrakteņis:

Atradnes numurs un nosaukums	Derīgā izrakteņa veids	Derīgā izrakteņa izmantošana
10914 Baltais (Ansiņu)	Kūdra	Mēslojums Pakaiši

3. Atradnes statuss un izmantošana:

Valsts nozīmes derīgā izrakteņa atradnes statuss: Nē

Atradne, atradnes iecirknis	Atradnes izmantošana
	Atradne netiek izmantota.

4. Administratīvā piederība:

Atradnes pases numurs	Rajons, pilsēta, pagasts, pilsēta ar lauku teritoriju
10914	Ventspils rajons Zlēku pagasts

5. Akvatorija, upes gultne: Nav

6. Atradnes koordinātes (LKS-92)

Punkta tips	X,m	Y,m
Paraugošanas punkts	6331046	375869

7. Krājumi [kūdras atradnēm tiek precizēta novērtēšanas metodika]

8. Kūdras tehniskie rādītāji

Iegulas tips	Sadalīšanās pakāpe, %			Pelņainība, %			Dabiskais mitrums, %		
	maks.	min.	vid.	maks.	min.	vid.	maks.	min.	vid.
Kopējais	53	10	28	6	2	3	94	87	90
Augstais	53	10	28	6	2	3	94	87	90
Mazsadalījusijsies kūdra	16	10	13						92

Minētais norāda, ka pagasta teritorijā ir visai neierobežotas iespējas realizēt dažāda veida projektus. Derīgo izrakteņu teritorijas parādītas kartē „Plānotā un atļauta izmantošana”.

1.2.4. Mežu resursi

Gandrīz 65% (6890,5 ha) no pagasta teritorijas ir klāta ar mežiem. Pagasta teritorija atrodas jaukto mežu (platlapju-skujkoku mežu) zonā. Jūras klimats un augšņu dažādība veicinājuši daudzveidīgas augu valsts izveidošanos. Līdzās skuju kokiem- eglei un priedei aug platlapji- ozoli, liepas, kļavas, oši, gobas, vīksnas, kā arī sīklapu koki- alkšņi, bērzi un apses. Lielākā daļa no pagasta mežiem atrodas AS "Latvijas valsts meži" pārziņā (5640.9 ha). Mežsaimniecībā izmantojamo teritoriju apsaimnieko Ziemeļkuzemes mežsaimniecība, kas ietver 08. Ventas meža iecirkni 47.9 ha platībā, 09. Zūru meža iecirkni 344.3 ha platībā un 13. Usmas mēza iecirkni 5228.8 ha platībā.

Zlēkas pagastā mežus izmanto mežizstrādē, ogu un sēņu iegūšanai, ka arī medībām un tūrismam. Sakarā ar lielām meža platībām ir izveidoti vairāki mežizstrādes un kokapstrādes uzņēmumi. Daļu no meža teritorijām aizņem dabas aizsargājamās teritorijās un purvi.

1.2.5. Ūdens resursi

Pagastam cauri plūst vairākas upes. Lielākā no tām – Ventas upe.

Venta šķērso pagasta teritoriju dienvidu- ziemeļu virzienā. Venta ir lielākā Kurzemes upe. Tā izteka atrodas Žemaitijas augstienē Lietuvā. Augštecē Venta plūst pa plašu senleju. Latvijā upes vidustecē tā tek pa šauru senleju starp Rietumkursas un Austrumkursas augstienēm. Pie Nīgrandes Venta ir iegrauzusies permas kaļķakmeņos. No Šķerveļa ietekas Ventas krastos sākās devona vecuma iežu atsegumi, kas ar pārtraukumiem turpinās līdz pat Abavas ietekai Ventā. Ventas gultni te veido dolomīti tāpēc daudz krāces un brasli. Lejpus Kuldīgas dolomīta atsegumus Ventas krastos nomaina baltie un rūsganie smilšakmens atsegumi. No Zlākām līdz ietekai jūrā upe tek pa smilšaino Piejūras zemieni. Lejtecē upes plūdums ir lēns. Upes grīvā upe ir 200 m plata. Abava ir pagasta dienvidu robeža. Stāvie Abavas krasti līdz ietekai Ventā pakāpeniski pazeminās un tā plūst cauri plašiem mežu masīviem. Ledus iešanas laikā, veidojoties ledus sastrēgumiem Ventā lejpus Abavas ietekai, ūdens līmenis stipri paaugstinās arī Abavas ietekas rajonā un applūst plašās palieņu pļavas.

Pagastā ir divas nelielas upītes - Drīnavupe, kura iztēk no Kāžezera, ietek Zlēku Dzīrnavu ezerā un tek tālāk uz Ventu. Kāžupe iztek no Kāžezera. Ir arī purvi un nelieli dīķi. Purvi aizņem 5 % no pagasta teritorijas jeb 543,1 ha.

Pazemes ūdeņi pagasta teritorijā ir visai plaši pieejami. Decentralizētai ūdensapgādei ir pieejami kvartārsegas ūdeņi, kas šeit iegūļ vidēji 1,5-2,8m dziļumā no zemes virsas, arī dziļāk, līdz pat 20-30m dziļumam ir sastopami vairāki augstas kvalitātes dzeramā ūdens slāņi nelielam vietējam patēriņam.

Centralizētai ūdensapgādei pieejami dziļāk iegulošie devona arukilas ūdenslāņi. Tomēr tie ir dzelzi bagāti saturoši ūdeņi, nereti ar smalkas smilts piejaukumu, un to izmantošana ir rūpīgi plānojama.

1.2.6. Ainavas

Pagasta ainavai raksturīga plaša mežu un purvu teritorija. Tuvākajā Zlēku un Laidzes ciemu perimetrā un Ventas upes krastos ir lauku ainava ar lauksaimniecībā izmantojamām zemēm un pļavām. Kā īpaša dabas un ainaviska vērtība pagastā ir dabas liegumi. Teritorijas Ventas upes tuvumā būtu jāsaģlabā lauksaimniecības izmantošanai un viensētu apbūvei.

1.tab. Zemes lietojuma veidi Zlēkas pagastā(pēc bilances uz 01.01.2006.)

Ha	Zemes lietojuma veids
2238.2	Lauksaimniecībā izmantojamā zeme, no tās
1502.1	aramzeme
302.9	pļavas
420.6	ganības
12.6	augļu dārzi
1097.6	meži
81.1	krūmāji
18.7	purvi
78.0	zem ūdeņiem
54.9	zem ēkām un pagalmiem
37.3	zem ceļiem
47.0	Pārējās zemes
10715.5	Kopā

Kopumā tas veido Latvijas Kurzemes piekrastei raksturīgu lauku ainavu, kur mijas mežu masīvi un savrupi mežu nogabali, birzis ar pamatā ekstensīvi apsaimniekotām lauksaimniecības zemēm. Lauksaimniecisko ievirzi vizuāli akcentē tikai daudzskaitliski nelieli aramzemes laukumi un nelielu platību piemājas saimniecību augļu dārzi veidojot mozaikveida klājumu. Attālāk no lielākiem ceļiem izteikti dominē vāji saposmota ainava, kuru veido ekstensīvi apsaimniekotas pļavas un meži radot dabas mazskartības iespaidu un potenciāli var tikt izmantotas attīstot netradicionālu lauksaimniecību un atpūtas iespējas Ventspils iedzīvotājiem un tūristiem.



(Zlēku pagasts, "Dižvanagi")

1.3. Vides situācija

Vides kvalitāte pagasta teritorijā ir augsta, šeit nav zināmi nopietni vides piesārņotāji. Pagasta teritorijā lielākie gaisa piesārņotāji ir katlu mājas un transports, pamatā pašās Zlēkās, bet to ietekme kopumā ir maznozīmīga. Par cik šeit nav attīstīta rūpnieciskā ražošana, tad arī virszemes ūdens kvalitāti kontrolējošie dienesti atzīst par labu. Tomēr notekūdeņu attīrīšanas iekārtu darbību Zlēkās ir iespējams uzlabot. Pazemes ūdeņu kvalitāte ir augsta. Pašvaldība ir pievienojusies Ventspils rajona vienotai sadzīves atkritumu apsaimniekošanas sistēmai un savāktie atkritumu tiek droši noglabāti modernā poligonā.

1.4. Īpaši aizsargājamie dabas objekti un teritorijas

Pagasta teritorijā ir trīs dabas liegumi, viens dabas parks, viens dabas piemineklis, pieci mikroliegumi un četri medņu liegumi. Ir arī dižkoki.

Nr.	Nosaukums	Kategorija
1.	Abavas ielēja	Dabas parks
2.	Nagļu un Ansiņu purvs	Dabas liegums
3.	Piešdanga	Dabas liegums
4.	Tīšezers	Dabas liegums
5.	Zlēku parks	Dabas piemineklis
6.	Parastā priede (pie Zlēkas baznīcas)	Dižkoks

7.	Parastais ozols (ceļa Piltene- Zlēkas malā 40m pirms 15 km)	Dižkoks
8.	Parastais ozols (pie Mežmaļiem)	Dižkoks
9.	Parastais ozols (Mežmaļi, pie Cirmales ceļa)	Dižkoks
10.	Parastais ozols (250 m no baznīcas N šosejas malā)	Dižkoks

1.5. Kultūrvēsturiskais mantojums

Pagastā ir vairāki Valsts un vietējas nozīmes kultūras pieminekļi:

Nr.	Pieminekļu vērtības grupa	Pieminekļu veids	Nosaukums	Datējums	Stāvoklis
6964	Valsts nozīmes	Arhitektūra	Zlēku luterāņu baznīca	1645	labs
2591	Valsts nozīmes	Arheoloģija	Dzikļu senkapi		apmerinošs
2590	Vietējās nozīmes	Arheoloģija	Ēčkalna senkapi		apmerinošs
2587	Vietējās nozīmes	Arheoloģija	Abavmuižas kulta akmens		apmerinošs
2592	Valsts nozīmes	Arheoloģija	Gaisiņu senkapi		apmerinošs
2597	Vietējās nozīmes	Arheoloģija	Jāņkalna viduslaiku kapsēta		apmerinošs
2588	Valsts nozīmes	Arheoloģija	Jaunbērzu apmetne		slikts
2595	Vietējās nozīmes	Arheoloģija	Lamiķu senkapi		apmerinošs
2596	Vietējās nozīmes	Arheoloģija	Lāmu pilskalns		apmerinošs
2593	Valsts nozīmes	Arheoloģija	Pabērzkalna senkapi		apmerinošs
2594	Valsts nozīmes	Arheoloģija	Pabērzkalns-pilskalns ar apmetni		apmerinošs
2589	Valsts nozīmes	Arheoloģija	Pasilciema senkapi		apmerinošs
2598	Valsts nozīmes	Arheoloģija	Paventu pilskalns		apmerinošs
2599	Vietējās nozīmes	Arheoloģija	Valleskalns-pilskalns		apmerinošs
2600	Valsts nozīmes	Arheoloģija	Zlēkas Karātavu kalns-pilskalns		apmerinošs
2601	Valsts nozīmes	Arheoloģija	Zlēku pilskalns-kulta vieta		apmerinošs
4665	Valsts nozīmes	Māksla	lut. baznīcas altāris	1650	labs
4668	Valsts nozīmes	Māksla	lut. baznīcas ērģeles	1875	labs
4669	Valsts nozīmes	Māksla	lut. baznīcas kamīns	17.gs.	labs
4670	Valsts nozīmes	Māksla	lut. baznīcas kancele	1650	labs
4674	Valsts nozīmes	Māksla	lut. baznīcas sānu luktas	18.gs.	labs
4677	Valsts nozīmes	Māksla	lut. baznīcas solu galeznojumi	17.gs.	labs




Labā stāvoklī līdz mūsu dienām saglabājusies **Zlēku luterāņu baznīca**, celta ap 1645. gadu. Tās masīvais tornis ar kāpņveidīgiem kontrforsiem atsauc atmiņā gotiskā stila tradīcijas. Pati baznīca veidota kā trīsjomu halle ar krusta velvēm un atspaidu arkām, kas balstās uz astoņskaldņu pīlāriem. Kori no draudzes telpas atdala sienu izvirzījumi un pusaploces triumfa arka. Krāšņā, mākslinieciski augstvērtīgā baznīcas interjera iekārta, it īpaši Brēmenes koka Hopenšteta ap 1650. gadu darinātais altāris un kancele, ir manierisma stila spilgtākie paraugi Kurzemē. Ar savdabīgo izpildījuma manieri piesaista arī gleznojumi uz baznīcēnu soliem, kuri simbolu valodā sludina kristīgās pamācības.

Ievērojāmākie pieminekļi



baznīcas altārs



baznīcas ērģeles




baznīcas soli



baznīcas soli



kancele



Zlēku muižas drupas

1.6. Iedzīvotāji un apdzīvojuma struktūra

Zlēku pagasts ir viens no mazāk apdzīvotiem Ventspils rajonā. Uz 2006. gada 1. janvāri pagastā savu dzīvesvietu bija deklarējuši 580. Vidējais iedzīvotāju blīvums ir 5,4 iedzīvotāji uz 1 km². No pagasta iedzīvotāju kopskaita lielākā daļa pagasta centrā – Zlēku ciemā, vai centra tuvumā. Salīdzinoši vairāi saimniecību vēl ir tikai Palgās, Laidzes ciemā un Dzīkļos.

Tradicionāli pagasta iedzīvotāji visvairāk nodarbojas ar lauksaimniecību.

Īpašumu lietošana Zlēku pagastā uz 01.01.2006. (Zemes dienesta dati)

Kods	Nekustamā īpašuma lietošanas mērķu grupa	Īpašumu vai lietojumu skaits
01	Lauksaimniecība	215
02	Mežsaimniecība	44
03	Ūdenssaimniecība	3
04	Ieguves rūpniecība un karjeru izstrāde	0
05	Zvejsaimniecība un zivsaimniecība, t.sk. zivaudzētava	0
06	Vienģimenes un divģimeņu dzīvojamo māju apbūve	11
07	Daudzdzīvokļu māju apbūve	4
08	Darījumu un komerciālā rakstura apbūve	2
09	Sabiedriskas nozīmes objekti	13
10	Rūpniecības objekti	5
11	Satiksmes infrastruktūras objekti	21
12	Inženiertehniskās apgādes tīkli un objekti	4
13	Pārēji objekti	1
	Kopā	323

No tabulas satura var secināt, ka teritorijas izmantošana neatbilst mūsdienu situācijai un attīstības tendencēm pagastā.

1.7. Transporta infrastruktūra

1.7.1. Ceļu tīkls

Pagasta teritoriju šķērso valsts 1. šķiras autoceļi Ventspils- Kuldīga- Saldus un Zlēkas- Ugāle. Valsts 2. šķiras autoceļi Piltene- Zlēkas un Ugāle- Cirkale- Zlēkas. Pašvaldības ceļu kopgarums pagastā ir 32,39 km.

Zlēkas pagasta valsts nozīmes autoceļi

Nr.	Valsts reģ.nr.	Ceļa nosaukums
1.	P-108	Ventspils- Kuldīga- Saldus
2.	P-123	Zlēkas - Ugāle
3.	V1309	Piltene- Zlēkas
4.	V1326	Ugāle-Cirkale-Zlēkas

Zlēku pašvaldības autoceļu saraksts

Ceļa Nr.	Ceļa nosaukums	Ceļa garums (km)	t.sk. ar melno segumu (km)
1. grupa			
1.	Ventmala	1,00	
2.	Medpunkts	0,80	
3.	„Pinku”- Ragavu kapu ceļš	1,40	
4.	„Ezermaļi”	1,45	
5.	„Celtuve”	1,45	
6.	Kultūras nams	0,12	0,12
7.	„Līvānu mājas”	0,58	0,58
8.	Laidze	0,98	
9.	„Kirškalni”	4,30	
10.	„Jaunandzmaņi”	2,95	
11.	„Vecvagari”	2,95	
Kopā		21,13	0,70
2. grupa			
12.	Pārventa	3,00	
Kopā		3,00	
3. grupa			
13.	Vecventa	0,90	
14.	„Gāršas”	0,50	
15.	„Jātnieki”	2,60	
16.	Abavmuiža	4,00	
17.	Skola	0,26	0,26
Kopā		8,26	0,26
Pavisam kopā		32,39	0,96

Zlēku pagasta autoceļu sadalījums

Pašvaldība	Valsts autoceļi		Pašvaldību autoceļi		Kopā ceļi		Kopējais ceļu blīvums
	Garums (km)	T.sk. ar asfalta klājumu (km)	Garums (km)	T.sk. ar asfalta klājumu (km)	Garums (km)	T.sk. ar asfalta klājumu (km)	
Zlēku pagasts	24	7	32,39	0,96	56,39	7,96	0,53

Ceļu galvenie defekti: Uz ceļa klātnes šķautnēm un nomalēm uzauguši zemes valnīši, kuri apauguši ar zāli un nezālēm. Šie valnīši traucē virsmas ūdens novadi no ceļa klātnes. Valnīši radušies profilējot vai plānojot tikai ceļa šķēršprofila vidusdaļu, bet ne visā klātnes platumā. Ceļa grāvji piesērējuši un aizauguši. Vietām tajos aug arī krūmi. Ceļu grants segumi nelīdzeni ar lielākiem vai mazākiem šķērsviļņiem un bedrēm, iesēdumiem, kuros mitrajos gada laikos uzkrājas ūdens. Atsevišķos ceļa posmos iebrauktas gareniskas risas, grants materiāls sajaukts ar pamatnes grunti. Grants segumi ir novecojuši, stipri nodiluši ar vāju nestspēju.

Mežu ceļi ir izbūvēti, lai apsaimniekotu valsts mežu masīvus. Tos izmanto arī fiziskas personas, lai nokļūtu pie savām dzīves vietām un meža īpašumiem. Mežsaimniecības ceļus VAS „Latvijas valsts meži” uztur par saviem līdzekļiem.

1.7.2. Satiksmes intensitāte

Zlēkas pagasta satiksme pietekami nodrošināta maršrutos Ventspils- Kuldīga un Kuldīga- Ventspils Pasažieru pārvadātāji ir:

- SIA „Ventspils Reiss”;
- Firma „Kuldīgas Mobilais ”

II daļa

ATĻAUTĀ UN PLĀNOTĀ TERITORIJAS IZMANTOŠANA

1.Lauksaimniecībā izmantojamās teritorijas

1.1. Īpaši vērtīgās lauksaimniecībā izmantojamās teritorijas

Lauksaimniecībā izmantojamās zemes aizņem 23 % no kopējās pagasta platības, tomēr lauksaimniecība Zlēku pagastā uzskatāma par nozīmīgu nozari. Zemnieki galvenokārt nodarbojas ar graudaugu audzēšanu. Ir arī netradicionālā lauksaimniecība.

Pēc meliorācijas kadastra datiem Zlēku pagasta teritorijā ir 1922 ha meliorētas zemes. Valsts meliorācijas sistēmas kopgarums ir 10,721 km.

Valsts nozīmes meliorācijas sistēmas Zlēku pagastā:

1. Dzirnaupe pik.0/00-37/15
0/00-15/87-5,302 km
2. Kažupe pik.15/11- 69/30-5,419 km

Zlēkas pagasta teritorija plānojums paredz:

- pagasta teritorijas lauksaimniecisko zemju saglabāšanu, izņemot Rindas upes krastu;
- dažāda veida lauksaimnieciskās darbības veicināšanu;
- meliorācijas sistēmas atjaunošanu un sakārtošanu;

Potenciālās nacionālas nozīmes lauksaimniecības teritorijas, kuras šodien varētu daļēji atbilst 22.02.2006. MK noteikumu "Noteikumi par nacionālas nozīmes lauksaimniecības teritorijām" 2. punkta kritērijām Zlēku pagastā ir attēlotas kartogrāfiskajā materiālā. Zlēku pagasta padome teritorijas plānojuma realizācijas stadijā plāno veikt šo zemju auglības novērtējumu.

1.2. Mežsaimniecībā izmantojamās teritorijas

1.2.1. Apmežošanai plānotās teritorijas

(zemju transformācija)

Meži aizņem 6842,4 ha jeb 64 % no pagasta kopplatības. Lielākā no pagasta mežiem atrodas virsmežniecības pārziņā. Zlēku pagastā mežus izmanto mežizstrādē, ogu un sēņu iegūšanai savām vajadzībām un pārdošanai, kā arī medībām un tūrismam. Tā kā pagasta lielāko daļu aizņem meži, zemnieku saimniecības pārsvarā nodarbojas ar mežizstrādi. Precīzu ziņu, cik koksnes tiek pārstrādāts, pagastā nav.

Zlēku pagasta meža teritorijas atspoguļotas topogrāfiskā kartē. Ar meža apsaimniekošanu un rūpniecisko izstrādi nodarbojas VAS "Valsts Meži", kas veic arī teritoriju apmežošanu un meža atjaunošanu. Visi pagasta meži ir saglabājami.

1.3. Ieguves rūpniecības un karjeru izstrādes teritorijas

(zemes dziļu izmantošanas teritorijas)

Izanalizējot Valsts Ģeoloģiju Dienesta datus var secināt, ka uz esošiem būvmateriālu un kudras atradnes vietām ir iespējamā karjeru izstrādes teritorijās izveide. Šādu objektu izveidei ir nepieciešama ietekmes uz vidi procedūra. Derīgo atradņu teritorijas ir atspoguļoti kartē „Plānotā un atļauta teritorijas izmantošana”.

1.4. Ūdenssaimniecībā izmantojamās teritorijas (ūdensteču un ūdenstilpju teritorijas)

Ūdenssaimniecībā izmantojamās teritorijas – esošās ūdenstilpju un ūdensteču teritorijas (ezeri, upes, mākslīgās ūdenstilpes.) Derīgo atradņu (grants iegulu vietās), kur izveidojušās vai tiks izveidotas ūdenskrātuves – dīķi ir iespējama zivsaimniecība.

1.5. Apbūves teritorijas

1.5.1. Savrupmāju (ģimenes māju, individuālo dzīvojamo māju) apbūves teritorijas. Ainavu parka apbūves teritorijas

Savrupmāju teritoriju attīstība paredzama pagasta ciemos. Zlēku pagasta ciemā un Laidzes ciemā paredzēta 0,24 ha zemes gabala minimālā plātība zemes parcelācijas un dzīvojamo māju izbūves gadījumā. Zlēkas centrā ir saglabāta esošā 0,12 ha minimālā plātība būvniecības gadījumā. Detalizēta informācija atspoguļota Apbūves noteikumos.

1.5.2. Mazstāvu (daudzdzīvokļu māju) dzīvojamās apbūves teritorijas

Zlēku pagastā visvairāk daudzdzīvokļu māju ir Zlēku ciemā.

Visas Zlēku daudzdzīvokļu mājas ir pieslēgtas centralizētajam ūdensvadam un kanalizācijas sistēmai. Ir bijusi arī centralizēta gāzes piegāde un siltumapgāde, kura tagad nepastāv.

Pagasta dzīvojamais fonds ir četras dzīvojamās mājas.

Plānotā periodā nav paredzēta mazstāvu (daudzdzīvokļu māju) dzīvojamās apbūves teritorijas paplašināšana vai jaunu māju izbūve. Paredzama esošo mazstāvu (daudzdzīvokļu māju renovācija).

1.5.3. Darījumu iestāžu apbūves teritorijas

Darījumu iestāžu teritorijas paredzētas Zlēkas ciemu centrā un kā sekundārā apbūve dzīvojamās teritorijas, kuras paredzētas tūrisma un rekreācijas attīstībai.

1.5.4. Sabiedrisko iestāžu apbūves teritorijas

Sabiedrisko iestāžu teritoriju paplašināšana nav paredzēta. Paredzēta esošo sabiedrisko iestāžu teritorijas sakārtošana un racionāla izmantošana Zlēkas ciema centrā, tuvākajā ciema perimetrā.

1.5.5. Jaukta dzīvojamo un darījumu iestāžu apbūves teritorijas

Jauktas dzīvojamo un darījumu iestāžu teritorijas tika ieplānotas, pamatojoties uz situācijas analīzi un iedzīvotāju vēlmēm. Tās ir atzīmētas kartē “ Plānotā un atļauta teritorijas izmantošana” .

1.5.6. Rūpniecības un ražošanas objektu apbūves teritorijas

Ražošanas objektu apbūves teritorijas paredzētas, paplašinot esošo un bijušo ražošanas apbūvi (fermas, noliktavas utt.), izņemot blīvo dzīvojamo apbūves teritoriju (ciemu centrus).

1.6. Satiksmes infrastruktūra

Zlēku pagasta ceļi tika apsekoti laikā no 2002. gadā. Šajā laikā tika veikta ceļu vizuālā apskate un izdarīti nepieciešamie mērījumi. Pamatojoties uz šiem datiem tika sastādīts ceļu saraksts un ceļu tehniskā stāvokļa novērtējumi. Pamatojoties uz apsekošanas materiāliem tika noteikti aptuveni galveno remonta darbu apjomi un orientējošās būvdarbu izmaksas. Pirms šo ceļu remonta plānošanas nepieciešams pasūtīt ceļu tehniskos darba projektus.

Paredzēta ceļu ierīkošana plānotajos ciemos, lai nodrošinātu pagasta iedzīvotāju piekļūšanas iespēju pie upes.

1.7. Inženiertehniskās apgādes teritorijas, tīkli un objekti

1.7.1. Artēziskie urbumi

Zlēku pagastā ūdensapgādi nodrošina seši artēziskie urbumi. Divi urbumi (Pamatskola un Arāji) pieder pašvaldībai. Pārēji ir privātie urbumi. No 1961 līdz 1980 gadā kopumā pagastā bija 16 urbumi. Privatizācijas laikā lielākā daļa no tiem nonāca privātīpašumā.

Plānojuma realizācijas laikā, saskaņā ar Valsts aģentūras “Sabiedrības veselības aģentūra” nosacījumiem paredzēti sekojoši pasākumi:

- veikts esošo artēzisko urbumu inventarizāciju, apzināt pamestos neekspluatējamus un tamponētos urbumus;
- apzināt jaunu urbumu ierīkošanas nepieciešamību;
- izstrādājot detālos plānojumus un projektus paredzēt urbumu ierīkošanu teritorijām, kas atrodas kapsētu sanitārā aizsargjoslā un citām teritorijām, kur dzeramo ūdens kvalitāti nevar nodrošināt ar akām.
- veikt lauksaimniecības un lopkopības objektu stingru uzskaiti, kas var izraisīt vides piesārņošanu.

1.7.2. Centralizētais ūdensvads

Centralizēts ūdensvads ir Zlēku ciematā. 2006.gadā ERAF nacionālās programmas ietvaros pagasts plāno uzsākt ūdensapgādes un kanalizācijas sistēmas rekonstrukcijas tehniskā projekta “Ūdenssaimniecības attīstība Zlēku pagasta Zlēku ciemā” izstrādi. Projektu plānots realizēt trīs gadu laikā. Atbilstoši projektam paredzēta attīrīšanas iekārtu rekonstrukcija un jaunu urbumu ierīkošana.

Perspektīvā paredzēts:

- ņemot vērā perspektīvo Zlēku pagasta attīstību, apzināt objektus, kuri perspektīvā tiks pieslēgti pie pagasta ūdensapgādes un kanalizācijas sistēmām. Tas ir teritorijas, kas atrodas tuvākā perimetra pie Zlēku pagasta centa, kur paredzēta savrupmāju apbūves zona;
- perspektīvā paredzēts nodrošināt ar centralizēto ūdensapgādi pārējo ciemu centra teritorijās;
- sakarā ar paaugstināto dzelzs saturu, kas tika konstatēts dzeramā ūdens apgādes sistēmas pazemes avotos ūdenī, tiks veikta ūdens atdzelžošana;

1.7.3. Ugunsdrošības pasākumi

Zlēkas centra ugunsdzēsības vajadzības pietiekami nodrošina dīķis.

Atbilstoši Valsts Ugunsdzēsības un glābšanas dienesta Ventspils brigādes prasībām plānojuma paredzēta perspektīvā tiks strādāts pie sekojošiem pasākumiem:

- tiks apzināta teritorija (1,6-2 ha plātība) ugunsdzēsības depo izveidei;
- tiks nodrošinātas un aprīkotas ūdens ņemšanas vietas Laidzesciemā;

- Nodrošinot ciemu teritorijas ar centralizēto ūdensapgādi, tiek paredzēta ārēja ugunsdzēsības ūdensapgāde;
- Plānojot jaunu ielu tīklu ciemu centros un tuvākajā perimetrā paredzētas nepieciešamās piebrauktuves, caurbrauktuves ugunsdzēsību un glābšanas darbu tehnikai.

17.4. Notekūdeņu attīrīšanas ierīces un būves

Paredzēta attīrīšanas iekārtu rekonstrukcija Zlēkas pagasta centram. 2006. ir uzskata attīrīšanas iekārtu un ūdensapgādes sistēmas rekonstrukcijas projekta izstrāde. Projekts paredzēts realizēt pa posmiem 3 gadu laikā.

1.7.5. Elektropārvades līnijas

Plānojumā paredzamā perspektīvā:

- 20 kV tīkli paliks gaisvadu izpildījumā;
- 0.4 kV tīkli tiks izpildīti ar zemes kabeli vai izolētiem vadiem;
- Līniju trases plānots izvietot gar brauktuvēm, zem gājēju celiņiem, trotuāriem.
- 0.4 Kv līniju garums no ap/st plānots 500 m;
- Planotajos ciemos, ražotnes teritorijas paredzēta vairāku transformatoru a/st izbūve, lai nodrošinātu ar kvalitatīvu energoapgādi esošās un jaunas saimniecības;

1.7.6. Telekomunikāciju līnijas

Telekomunikāciju Zlēku pagastā nodrošina SIA "Lattelekom" Telekomunikāciju līnijas ir nolietotas, nepieciešama līniju rekonstrukcija. Diemžēl, tuvākā laika periodā "Lattelekom" neparedz līniju rekonstrukciju vai iekārtu modernizāciju, lai nodrošinātu kvalitatīvus sakarus un Internēta pieeju visiem pagasta iedzīvotājiem. Pagastu iedzīvotāju vajadzības pēc komunikācijām daļēji apmierina "Latvijas Mobilais Telefons" un citi mobilo sakaru operatori.

1.8. Kultūrvēsturiskā mantojuma objekti un teritorijas

1.8.1. Kultūrvēsturiskā mantojuma objekti un teritorijas

Kultūrvēsturiskā mantojuma objektu un teritorijas uzskaitījums ir dots Apbūves noteikumos. Visi objekti ir saglabājami. Aizsargjoslas platums šim teritorijām laukos - 500 m. Zlēkas baznīcai un Karātavu kalnam plānots noteikt individuālo aizsardzības zonu pa zemes gabala kadastra

robežām. Tas ir nepieciešams, jo 500 m aizsargjoslā klājas pāri plānotai dzīvojamai apbūvei un ir paredzēta zemes gabalu parcelācija. Individuālās aizsardzības zonas apzināšanā ir piedalījusies Ventspils rajona galvenā valsts kultūras pieminekļu aizsardzības inspektore. Paredzēta vietējas nozīmes vērtīgo objektu apzināšana un uzskaitē, ka arī Zlēkas ceļveža sagatavošana.

1.8.2. Īpaši aizsargājami dabas objekti un teritorijas

Natura 2000 projekta ietvaros paplašinātas esošo dabas liegumu teritorijas. Dabas aizsardzības plāni ir saistoši Zlēku pagasta plānojumam un Zlēku pagasta iedzīvotājiem. Projektu izstrādes laikā tika paredzēti finansu līdzekļi šo teritoriju sakārtošanai un iedzīvotāju izglītošanas semināru nodrošināšanai. Pagasta padomei ir jāiesaistās liegumu dabas plānu izstrādes procesā, lai panāktu saprātīgo kompromisu starp dabas aizsardzību un pagasta ekonomisko attīstību.

"Piešdanga"

Aizsardzības kategorija: dabas liegums, Natura 2000 teritorija

Administratīvais iedalījums: Zlēku pagasts

Platība: 10 ha

Dibināšanas gads: 1977

Dabas vērtības:

Teritorija izveidota, lai aizsargātu Latvijā vienīgo lielās kosas atradni. Konstatēti vairāki nozīmīgi ES Biotopu direktīvas 1.pielikuma biotopi: nogāžu un gravu meži un minerālvielām bagāti avoti un avotu purvi.

Dabas aizsardzības plāns: nav

Individuālie aizsardzības un izmantošanas noteikumi: nav

Dabas lieguma "Piešdanga" robežu apraksts

Nr. Robežposmu Nr. Pa kādiem plāna situācijas elementiem robeža noteikta
p.k. pēc plāna

Ventspils rajons. Ugāles virsmežniecība

1. Zlēku pagasts. Zlēku mežniecība
- 1.1. 1-2 No Ventas upes un saimniecības "Krojnieki 1"
austrumu robežas uz ziemeļrietumiem pa
saimniecības "Krojnieki 1" rietumu un ziemeļu
robežu līdz ceļam Krojnieki-Piesi
- 1.2. 2-3 Uz ziemeļiem pa šo ceļu pa saimniecības
"Krojnieki 2" zemi līdz saimniecības "Piesi"
dienvidu robežai
- 1.3. 3-4 Uz austrumiem pa saimniecības "Piesi" dienvidu
robežu līdz meža robežai
- 1.4. 4-5 Uz dienvidiem pa meža robežu līdz Ventai
- 1.5. 5-1 Pa Ventas labo krastu līdz sākumpunktam

Piezīme. Kvartālu un nogabalu numuri pēc 1995.gada mežu ierīcības datiem.

"Nagļu un Ansiņu purvs"

Aizsardzības kategorija: dabas liegums, Natura 2000 teritorija

Administratīvais iedalījums: Zlēku pagasts

Platība: 284 ha

Dibināšanas gads: 1977

Dabas vērtības:

Teritorija izveidota ES aizsargājamu biotopu - neskarti augstie purvi, pārejas purvi un slīkšņas, purvaini meži, degradēti augstie purvi, kuros iespējama vai noris dabiskā atjaunošanās. Abus purvus atdala ar sausiem priežu mežiem klāta iekšzemes kāpa. Teritorijā konstatētas vairākas ES Putnu direktīvas sugas.

Dabas aizsardzības plāns: nav

Individuālie aizsardzības un izmantošanas noteikumi: nav

Dabas lieguma "Nagļu un Ansiņu purvs" robežu apraksts

Nr. Robežposmu Nr. Pa kādiem plāna situācijas elementiem robeža noteikta
p.k. pēc plāna

Ventspils rajons. Ugāles virsmežniecība

1. Zlēku pagasts. Zlēku mežniecība
- 1.1. 1-2 No 293., 294., 315. un 316.kvartāla robežu
krustpunkta uz austrumiem pa kvartālstīgu 294/316
līdz 294.kvartāla 16.nogabala robežai
- 1.2. 2-3 Uz ziemeļaustrumiem pa 294.kvartālu (apliecot 16.,
14. un 10.nogabalu) līdz kvartālstīgai 294/295
- 1.3. 3-4 Uz austrumiem (apliecot 295.kvartāla 8., 15. un
14.nogabalu) līdz kvartālstīgai 295/296
- 1.4. 4-5 Uz ziemeļiem un austrumiem (apliecot 296.kvartāla
7., 5. un 6.nogabalu) līdz kvartālstīgai 296/297
- 1.5. 5-6 Uz dienvidiem pa kvartālstīgu 296/297 līdz 296.,
297., 318. un 319.kvartāla robežu krustpunktam
- 1.6. 6-7 Uz austrumiem pa kvartālstīgu 297/319 un 298/320
līdz 298., 299., 320. un 321.kvartāla robežu
krustpunktam
- 1.7. 7-8 Uz dienvidiem pa kvartālstīgu 321/320 līdz 320.,
321. un 332.kvartāla robežu krustpunktam
- 1.8. 8-9 Uz rietumiem pa kvartālstīgu 332/320, 331/319,
331/318, 330/317 un 329/316 līdz 315., 316., 328.
un 329.kvartāla robežu krustpunktam
- 1.9. 9-1 Uz ziemeļiem pa kvartālstīgu 315/316 līdz sākumpunktam

Piezīme. Kvartālu un nogabalu numuri pēc 1996.gada mežu ierīcības datiem.

Dabas liegums "Tīšezers"

Aizsardzības kategorija: dabas liegums, Natura 2000 teritorija

Administratīvais iedalījums: Zlēku pagasts

Platība: 39 ha

Dibināšanas gads: 1977

Dabas vērtības:

Augsto un pārejas purvu, kā arī purvainu mežu aizsardzības teritorija. No aizsargājamiem ES Biotopu direktīvas biotopiem sastopami - distrofī ezeri, neskarti augstie purvi, pārejas purvi un slīkšņas, purvaini meži.

Dabas aizsardzības plāns: nav

Individuālie aizsardzības un izmantošanas noteikumi: nav

Dabas lieguma "Tīšezers" robežu apraksts

Nr. Robežposmu Nr. Pa kādiem plāna situācijas elementiem robeža noteikta
p.k. pēc plāna

Ventspils rajons. Ugāles virsmežniecība

1. Zlēku pagasts. Zlēku mežniecība
- 1.1. 1-2 No kvartālstīgas 185/189 uz ziemeļiem, apliecot 185.kvartāla 40. un 39.nogabalu, līdz kvartālstīgai 185/177
- 1.2. 2-3 Uz ziemeļiem, šķērsojot 177.kvartālu, apliecot 177.kvartāla 14.1 un 14.nogabalu, līdz 177.kvartāla 12. un 3.nogabala dienvidu stūrim
- 1.3. 3-4 Uz dienvidaustrumiem pa 3. un 14.nogabala robežu līdz 16.nogabala robežai
- 1.4. 4-5 Uz ziemeļaustrumiem un dienvidaustrumiem, apliecot 16.nogabalu, līdz kvartālstīgai 177/185
- 1.5. 5-6 Uz austrumiem pa kvartālstīgu 177/185 līdz 242.kvartāla robežai
- 1.6. 6-7 Uz dienvidiem pa kvartālstīgu 185/242 līdz 242.kvartāla 1.nogabalam
- 1.7. 7-8 Uz dienvidiem, apliecot 242.kvartāla 1. un 21.nogabalu, līdz kvartālstīgai 242/252
- 1.8. 8-1 Uz dienvidiem un rietumiem, apliecot 252.kvartāla 1.nogabalu un 189.kvartāla 16.nogabalu, līdz sākumpunktam

Piezīme. Kvartālu un nogabalu numuri pēc 1983.gada mežu ierīcības datiem.

Abavas senleja, dabas parks

Aizsardzības kategorija: dabas parks, Natura 2000 teritorija

Administratīvais iedalījums: Rumbas, Rendas pagasts. Teritorija ietilpst arī Ventspils, Talsu un Tukuma rajonā.

Platība: 14933 ha

Dibināšanas gads: 1957

Dabas vērtības:

Teritorija veidota Abavas ielejas aizsardzībai. Izcila biotopu daudzveidība, tajā skaitā ļoti retu, piemēram, kaļķaini purvi ar devela grīsli, kadiķu audzes kaļķainās pļavās u.c. Teritorija ar izcilu ainavisko vērtību - upes ielejas ainavas, pļavu un nogāžu ainavas, ģeomorfoloģiskās vērtības. Dabas parkā ietilpst tādi ģeoloģiskie objekti kā: Sudmaļu ūdenskritums, Imulas dolomīta klintis, Kalnamuižas kraujas, Cimmermaņu krauja, Īvandes ūdenskritumi, Muižarāju klintis, Langsēdes klintis, Abavas Velnala.

Dabas aizsardzības plāns: ir

Individuālie aizsardzības un izmantošanas noteikumi: nav

DABAS PARKS "ABAVAS SENLEJA"

Interesanta un savdabīga ir par „Kurzemes Šveici” dēvētā Abavas senleja. Tā izveidojusies ledāja kušanas ūdeņiem noplūstot uz Baltijas jūru.

Ielejas platums mainās no 2,5km līdz 0,7 km. Tās dziļums vietām sasniedz 58m. Senlejas posms no Kandavas līdz Abavas ietekai Ventā ir iekļauts Abavas senlejas dabas parkā.

Dabas parks aptver ledājkūšanas ūdeņu veidotu senieleju Latvijā – Abavas ieleju. Tā ir arī viena no ainaviski krāšņākajām upju senielejām ar stāvām, gravu saposmotām terasu nogāzēm, kurās daudz kaļķainu un avotainu vietu. Sāngravās atsedzas smilšakmens ieži, kuros izveidojošās alas. Te noteikti 11 aizsargājami ģeoloģiskie dabas pieminekļi, tai skaitā iežu atsegumi, alas, avoti un ūdenskritumi. Līdzīgi kā citu upju ielejas arī Abavas ieleja ir viens no floristiski bagātiem Latvijas reģioniem ar daudzām, tikai Latvijas rietumu daļai raksturīgajām sugām. Ielejai raksturīga egļu – platlapju, priežu un bērzu mežu, kadiķu audžu, pļavu un tīrumu mozaīka. Viena no vislabāk iekultivētajām senielejām Latvijā. Cilvēki Abavas ielejā dzīvo jau kopš akmens laikmeta, tādēļ tā izceļas ar lielu kultūrvēsturisko objektu koncentrāciju. Valsts aizsardzībā ņemti 30 arheoloģijas, 11 arhitektūras un 17 mākslas pieminekļi, to vidū pilskalns, senkapu vietas, senas kulta vietas, viduslaiku piļu drupas un muižu centri.

Senlejas nogāzes saposmo gravas un pieteku ielejas. Krastos ir devona dolomītu un smilšakmens atsegumi un alas. Piemēram; Abavas Velnala, Māras kambari. Abavas ielejā mijas priežu un ozolu meži ar lauksaimniecības zemēm. Lejtecē dominē meži. Tas kopā veido krāšņu un daudzveidīgu ainavu. Skaistā ainava ar tālām skatu perspektīvām. Abavas senlejā saista daudzu tūristu uzmanību.

11.pielikums
Ministru kabineta
1999.gada 9.marta
noteikumiem Nr. 83

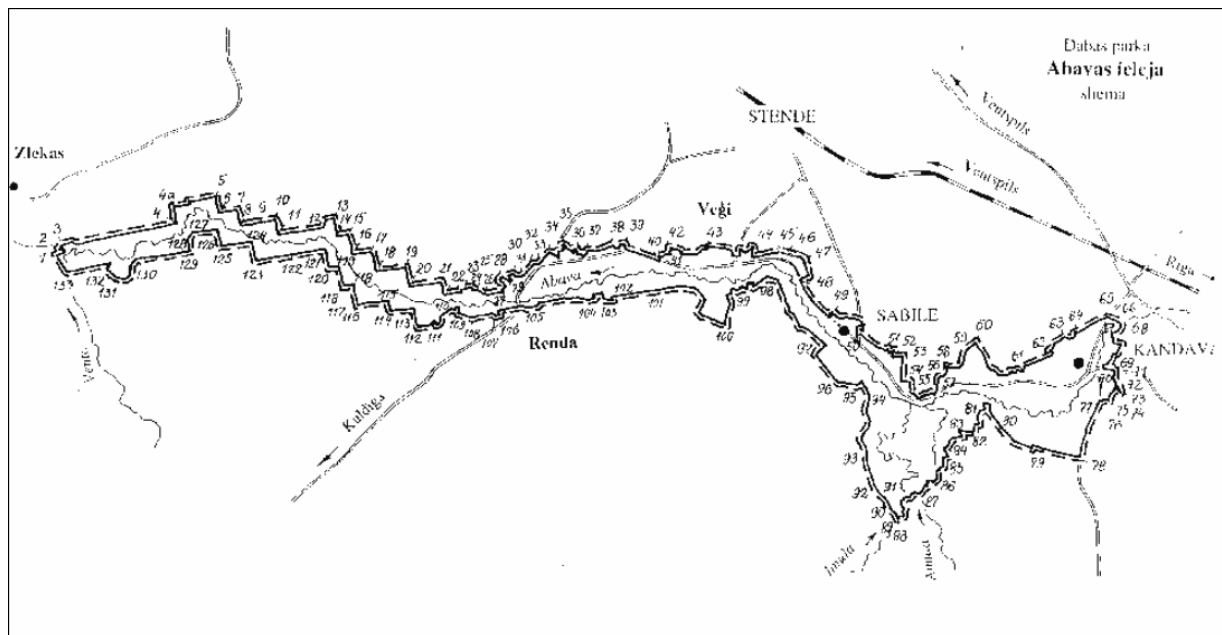
(Ar grozījumiem, kas izdarīti ar MK 11.04.2000. noteikumiem nr.136 un MK 18.03.2003. noteikumiem nr.118, kas stājas spēkā no 22.03.2003.)

Dabas parka "Abavas senleja" robežu apraksts

Nr.p.k.	Robežposmu Nr. pēc plāna	Pa kādiem plāna situācijas elementiem robeža noteikta
1.		Ventspils rajons. Ugāles virsmežniecība
1.1.		Zlēku pagasts. Zlēku mežniecība
1.1.1.	1- 2	No Ventas upes uz austrumiem un ziemeļiem pa zemnieku saimniecības "Ievnieki" ziemeļu robežu līdz zemnieku saimniecības "Ābelnieki" dienvidu robežai
1.1.2.	2- 3	Uz rietumiem, ziemeļiem un ziemeļaustrumiem pa zemnieku saimniecības "Ābelnieki" rietumu robežu līdz zemnieku saimniecības "Ābelnieki" un 312.kvartāla dienvidrietumu stūrim
1.1.3.	3- 4	Uz austrumiem pa 312., 313., 314., 315., 316., 317., 318., 319., 320., 321., 322., 323., 324. un 325.kvartāla dienvidu robežu līdz Ugāles pagasta robežai
1.1.4.	4- 4a	Uz ziemeļiem pa Zlēku un Ugāles pagasta robežu līdz 160., 183., 303. un

		325.kvartāla robežu krustpunktam
1.2.		Ugāles pagasts. Usmas mežniecība
1.2.1.	4a- 5	No 160., 183., 303. un 325.kvartāla robežu krustpunkta uz austrumiem pa kvartālstīgu 160-164/183-186 līdz 164., 165., 186. un 187.kvartāla robežu krustpunktam
1.2.2.	5- 6	Uz dienvidiem pa kvartālstīgu 187/186 līdz 202.kvartālam
1.2.3.	6- 7	Uz austrumiem pa kvartālstīgu 187/202 un 188/203 līdz 188., 189., 203. un 204.kvartāla robežu krustpunktam
1.2.4.	7- 8	Uz dienvidiem pa kvartālstīgu 204/203 līdz 210.kvartālam
1.2.5.	8- 9	Uz austrumiem pa kvartālstīgu 204/206 un 210/212 līdz Usmas pagasta robežai
1.3.		Usmas pagasts
1.3.1.	9- 10	Uz austrumiem pa kvartālstīgu 192/213 līdz 192., 213. un 214.kvartāla robežu krustpunktam
1.3.2.	10- 11	Uz dienvidiem pa kvartālstīgu 213/214 līdz 213., 214. un 226.kvartāla robežu krustpunktam
1.3.3.	11- 12	Uz austrumiem pa kvartālstīgu 214-219/226-228 līdz Kuldīgas rajona Rendas pagasta robežai

Dabas parka "Abavas senleja" shēma



1.9. Īpašas (citas) teritorijas

1.9.1. Tūrisma objekti un rekreācijas teritorijas

Tūrisma objektu un rekreācijas teritoriju attīstība ir paredzēta lauku teritorijā un teritorijas ūdens tuvumā. Izņemot jau esošajos peldvietas kempingos, paredzēta peldvietu ierīkošana un pludmales labiekārtošana Ventas upes krastā un pie Birznieku diķa. Iespējama laivu piestātņu izbūve.

1.9.2. Kapsētas

Zlēku pagasta teritorijā ir septiņas kapsētas.

Kad. Numurs	Nosaukums	Platība ha
002-0089	Ārņu kapi	0,2
005-0122	Centra kapi	1,8
003-0012	Jāņu kapi	0,2
005-0123	Karatāvkalna kapi (nedarbojas)	1,0
002-0087	Laidzes kapi	0,8
006-0066	Ragavu kapi	1,8
001-0031	Sigastkalna kapi	0,3
	Kopā teritorijas	6,1

Plānojuma realizācijas laikā paredzēt slēgt kapsētu pie baznīcas pagasta centrā un atstāt tikai Sigastkalna kapi, jo kapsētu aizsargjosla pārklājas ar plānoto dzīvojamo apbūvi.

1.9.3. Atkritumu izgāztuves

Zlēkas bija viena slēgta tipa izgāztuve, kura atradās 1,5 km attāluma no Zlēku ciema robežas uz Zlēkas- Piltenes ceļa. Pašreiz izgāztuve ir rekultivēta un slēgta. Pagastam ir noslēgts līgums ar Ventspils labiekārtošanas kombinātu par atkritumu izēšanu uz Vārves pagasta poligonu.

2. Turpmākie teritorijas plānošanas (attīstības) posmi

Pēc teritorijas plānojuma saskaņošanas un apstiprināšanas paredzēti sekojoši plānošanas posmi :

- detālie plānojumi rekreācijas teritorijām;
- detālais plānojums Zlēkas ciema centram;
- detālie plānojumi ražošanas teritorijām

Detālo plānojumu teritorijas atspoguļotas kartē "Teritorijas plānotā un atļauta izmantošana".