






Sondergebiete für Windenergienutzung

 Sondergebiet für Windenergienutzung

Bezeichnung der Sondergebiete

- B Niersbach / Heidweiler
- D Bergweiler / Hupperath / Bruch
- H Hasborn / Niederöfflingen
- K Niederscheidweiler


Änderungen der Planung gem. Abwägungs- und Beschlussvorschlägen zu den Stellungnahmen aus der Offenlage gem. § 3 Abs. 2 und § 4 Abs. 2 BauGB:

-  Neuabgrenzung Wasserschutzgebiet Zone III Nr. 121 Heidweiler
-  Neu genehmigte Abbaufläche (Schieferbruch)
-  Aufgrund der Stellungnahme der Bundeswehr (BAUDBw) vom 19.06.2017 künftig entfallende Sonderbauflächen wegen Bauhöhenbeschränkungen, die nur noch WEA-Gesamthöhen (inkl. Rotor) von < 100 m zulassen.
-  Vollständig entfallende Sonderbauflächen wegen LSG-VO




Schutzgebiete

 Landschaftsschutzgebiet (§26 BNatSchG)

Sonstiges

 Vorranggebiete Windenergie nach ROP 2004

Nachrichtliche Darstellung

-  Verbandsgemeindengrenze
-  Gemeindegrenzen
-  vorhandene Windenergieanlagen

Datengrundlage
 * Kulturdatenbank Region Trier, Stand: Januar 2015
 * Geobasisinformationen der Vermessungs- und Katasterverwaltung Rheinland-Pfalz
 * Landschaftsinformationssystem der Naturschutzverwaltung Rheinland-Pfalz (LANIS)
 * Raumordnungskataster Struktur- und Genehmigungsdirektion Nord RLP, Stand: Mai 2015
 * Wasserwirtschaftsverwaltung Rheinland-Pfalz

Auftraggeber: Verbandsgemeinde Wittlich-Land		 UMWELTPLANUNG UND LANDSCHAFTSARCHITEKTUR gGmbH
Projekt: Flächennutzungsplan Teilfortschreibung "Windenergie"		
Änderung der Planung gem. Abwägung und Beschluss des Verbandsgemeinderates am 21.06.2016		
Maßstab: 1 : 50.000	Datum: 04. Juli 2018	Bearbeitung: JoSa DaMü
		Karte 5 Projekt-Nr. 1228 ArcGIS 10.4
		D-54290 TRIER POSTHOF AM KORNMARKT FLEISCHSTRASSE 56-60 FON +49 651 / 145 46-0 FAX +49 651 / 145 46-26 MAIL@BGHPLAN.COM BGHPLAN.COM