



Official cycling map



Välkommen!
Cykla i Karlskrona.
Mitt i skärgården!

Welcome!
Karlskrona by bike.
In the middle of the archipelago.

Drygt 10 mil cykelvägar väntar på dig. Vare sig du bor i kommunen eller är här som turist finns det massor att upptäcka. Detta gör du lätt och roligt på cykel, såklart!

Over 100 km of bicycle paths await you. Whether you live in the municipality or visit, there is plenty to discover. Easiest and most fun is of course by bike!

Karlskrona kommun är mest känd för sin skärgård men kännetecknas också av skog och sjöar. Här finns mängder av smultronställen, vandringsleder, naturreservat och andra sevärdheter.

The municipality of Karlskrona is mostly known for its archipelago, but is also characterized by forests and lakes. There are lots of lovely spots, hiking trails, nature reserves and other attractions.

Likt Kinesiska muren, Taj Mahal och Venedig är Örlogsstaden Karlskrona med bland UNESCOs världsarv. Uppptäck världsarvet på egen hand med cykel eller kontakta turistbyrån för en guidad tur.

Like the Great Wall of China and Venice, the Naval Port of Karlskrona is one of UNESCO World Heritage Sites. Discover the world heritage on your own or contact the tourist office for a guided tour.

Om du bor i Karlskrona så cyklar du givetvis även till arbete, skola och fritidsintress. Med den här kartan kan du hitta de smidigaste vägarna dit du ska.

If you live in Karlskrona you can also cycle to work, school and activities. With this map you can find the most convenient routes to your destinations.

Visa hänsyn och cykla säkert!

Show consideration and ride safe!

Hälsningar
Karlskrona kommun

Best regards
Municipality of Karlskrona

Cykelturer
i Karlskrona

Bike routes
in Karlskrona

Tips på populära cykelturer och vandringsleder hittar du på visitkarlskrona.se eller besök Turistbyrån, Stortorget 2.

You can find tips on popular routes and hiking trails at visitkarlskrona.se or visit the Tourist Office, Main Square, Stortorget 2.



Felanmälan
Ser du krossat glas, hål i marken eller andra brister på cykelvägnätet, felanmäl gärna detta på karlskrona.se eller genom en app till din smartphone, "Felanmälan i Karlskrona".

In case of emergency
SOS Alarm 112
Police 114 14
A helmet is highly recommended and is mandatory for children under 15 years.

Cykelkartans innehåll
Säkrar du någon information eller har andra synpunkter på kartans innehåll?
Mejla oss gärna på:

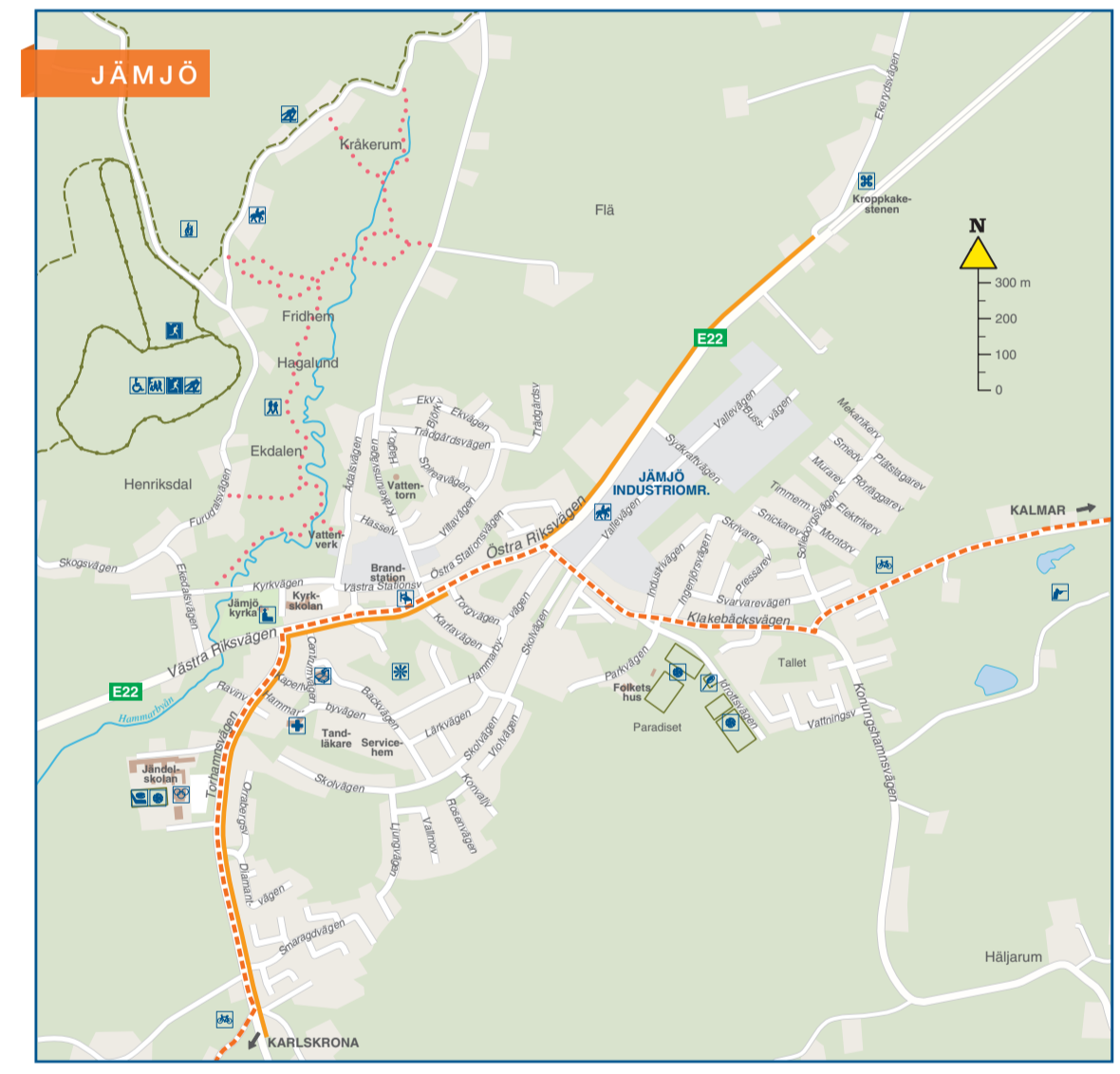
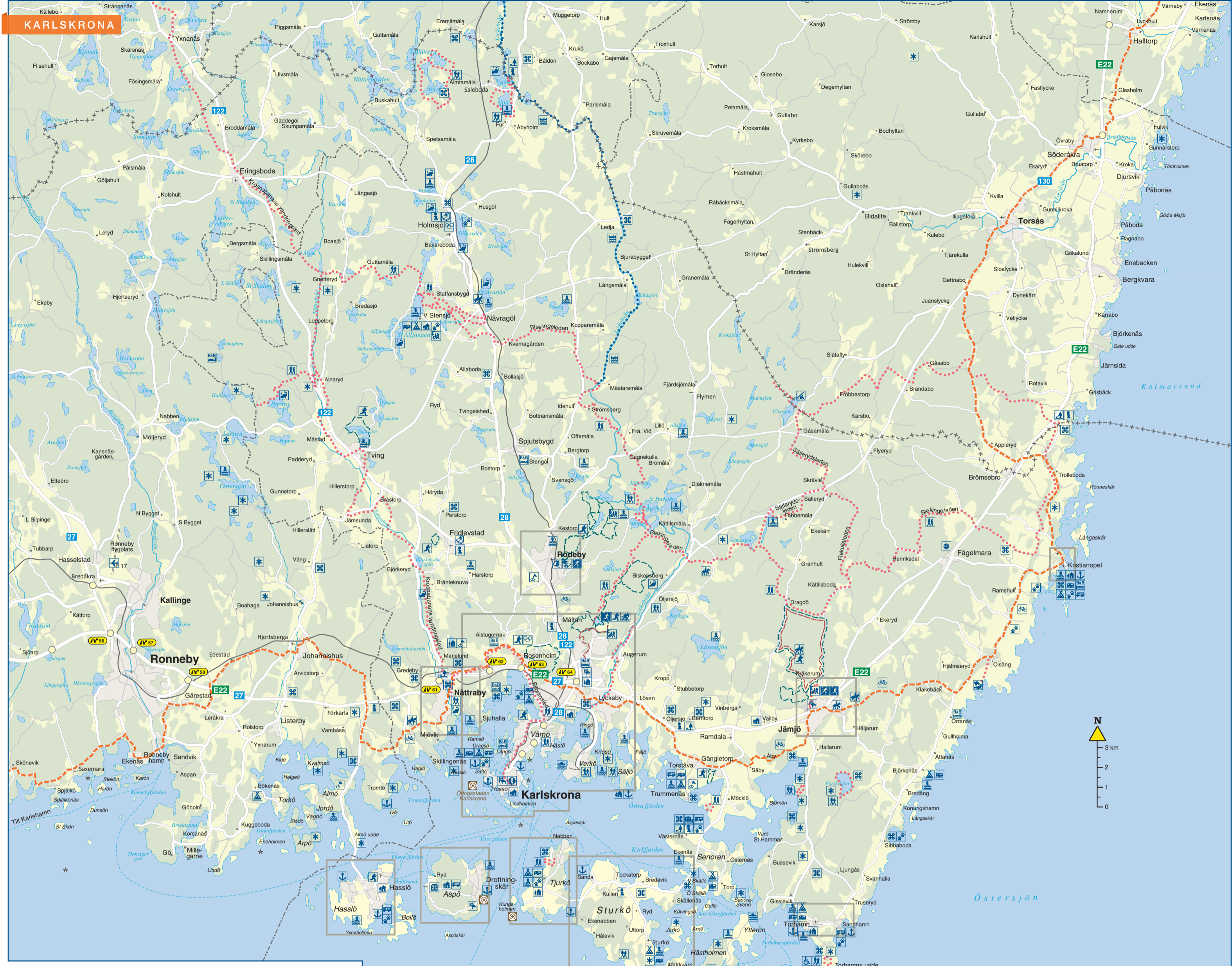
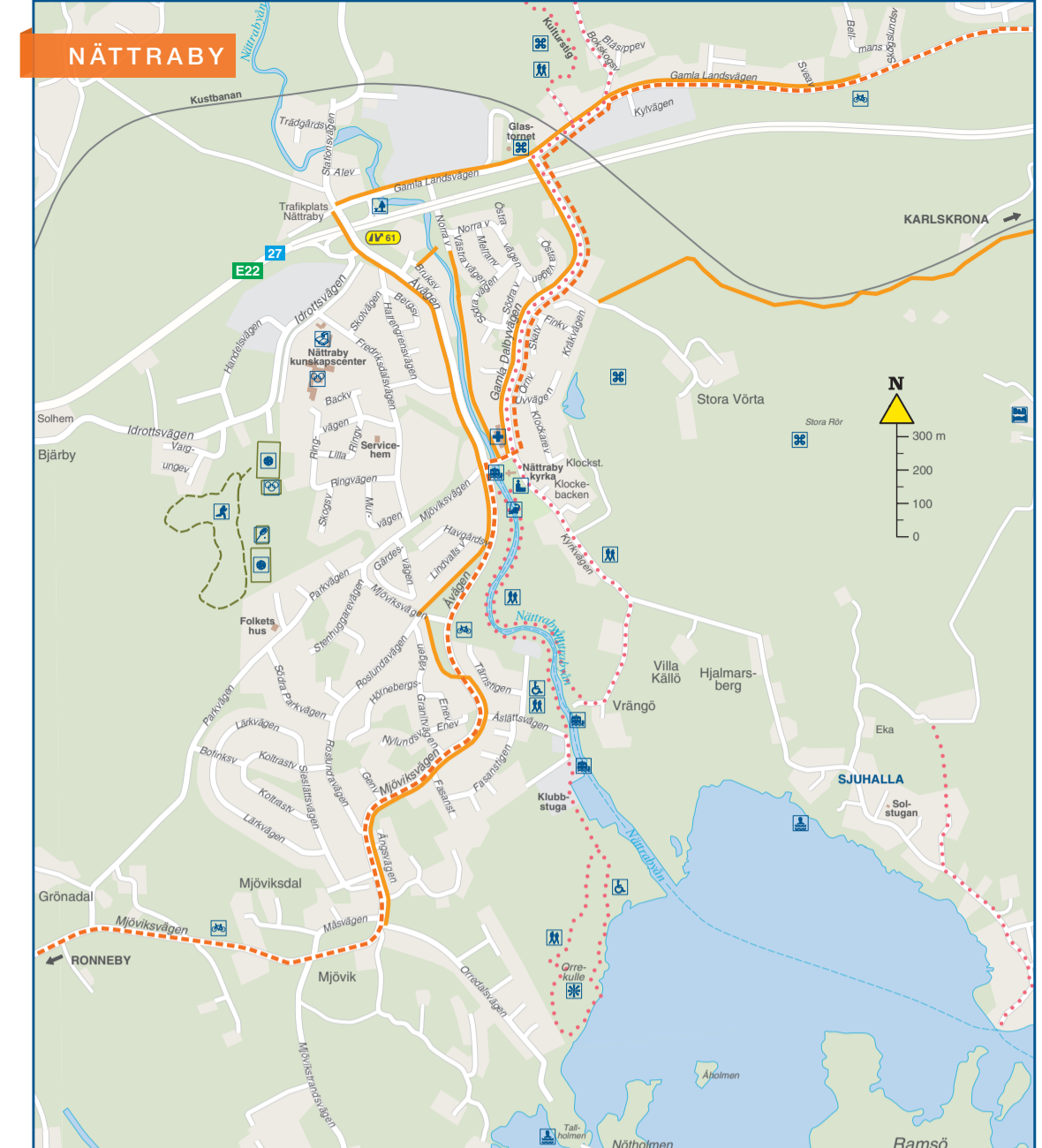
Content
How can we make the cycling map better until next time you visit Karlskrona?
Please give us your thoughts:

cykel@karlskrona.se



Hyra cykel
Bike rental
Sportkompaniet
Hantverkargatan 9
Karlskrona
+46 455-147 60
Ronnys cykel
Riksvägen 30
Lyckeby
+46 455-14232
Aspö
Skärgårdskiosk
+46 72-384 78 18
Pelles Sjöbod
Stenshamn
Östra Skärgården
+46 70-981 66 78

Vi bjuder på luft!
På flera platser i kommunen finns luftpumpar så du kan pumpa dina cykeldäck, titta efter symbolen på kartan!
We provide air!
You can pump your bike tires on several places in Karlskrona, look for the symbol on the map.
Cykel på tåg och båt
I mån av plats kan du ta med cykeln på tåg och skärgårdsbåt mot en biljetavgift. Du kan tyvärr inte ta med cykeln på bussen.
Bike on train and boat
If there is available space, you may bring your bike on train and archipelago boat for a ticket fee. Unfortunately, you can not take your bike on the bus.



Tack för att du cyklar!

Karlskrona Turistbyrå
Stortorget 2,
371 34 Karlskrona.
Telefon: 0455-30 34 90.

Tourist Office
Stortorget 2,
SE- 371 34 Karlskrona.
Phone +46 455-30 34 90.

Karlskrona Kommun
Phone +46 455-30 30 00

Produktion: Inläg Kommunikation AB. Foto: Yvona Malaschenco, Per Fredriksson och Johannes Joel. Tryck: Printfabriken, 2018.
Karlskrona kommun lämnar sig till svåringsmyndighet på grund av dokumentationsskyldighet enligt arkivlagen (2002:530).

