

56° 9' 41" N 15° 35' 21" E

Karlskrona

OFFICIAL TOURIST GUIDE 2022  



Cykeläventyr

Skärgårdsliv

Världsarvsguidningar

Mysiga upplevelser i stadskärnan

Varmt välkommen till Karlskrona

Welcome to Karlskrona



Vi är så glada för att du har valt att besöka vår vackra stad och hoppas att du ska få en fantastisk vistelse som blir till underbara minnen!

Sol och bad, naturupplevelser, kulturmöten, världsarvsguidningar, häftiga aktiviteter och lokala matupplevelser – Karlskrona har det mesta. Och äntligen kan vi återigen bjuda på massor av evenemang av olika slag!

Ja, Karlskrona är magiskt om sommaren, men väl värd ett besök även vår och höst. Boka en weekend med din kära redan nu, eller föreslå Karlskrona som plats för ditt nästa möte eller idrottsevenemang.

Följ årstiderna i Karlskrona i våra kanaler, så hoppas vi få se dig snart igen!

We are so happy that you have chosen to visit our beautiful region, and hope that you will have a fantastic stay that turns into wonderful memories.

Whether you enjoy sunbathing, adventures in the nature, culture, guided tours, awesome activities or local food experiences – Karlskrona has it all. And after a long wait, we are finally able to offer you a lot of events!

Yes, Karlskrona is magical in summer, but also during spring and autumn.

Follow the seasons on our website, and book your next trip so we get to see you soon again!

A handwritten signature in black ink, appearing to read "Terje Pedersen".

Turistchef Terje Viblom Pedersen med kollegor
Terje Pedersen, Head of Tourism with colleagues



Karlskrona – världsarvstaden

The world heritage city

4

Guidade turer i Världsarvet

World heritage tours

6

Stadsupplevelser

City center & surroundings

8

Skärgårdsutfläkter

Archipelago excursions

12

Skärgårdskarta

Archipelago map

22

Skoj för familjen

Family fun

26

Evenemang

Events

29

Outdoor-äventyr

Outdoor adventures

30

Lokala smaker

Local food and products

34

Kommunkarta

Regional map

36

Stadskarta

Citymap

38

Besöksguiden ges ut av Visit Karlskrona / Besöksnäringsenheten, Karlskrona kommun.

Fotografer: Andreas Blomlöf, Jonatan Rennemark, Nature by Andreas, Linder Media, Micke Olsson, Linda Åkerberg, Roger Borgelid, Ola Thomasson, Digitalfilm, HeliAir Sweden, Hans Friberg, Oliver Lindkvist, Joakim Johansson, Birger Lallo, Ola Åkerborn, Per Gustavsson, Therese Hagström Andersson, Terje Viblom Pedersen m fl.

Produktion: Terje Viblom Pedersen och Go Happi **Kartor:** Infab AB **Tryckeri:** Mixi Print AB

Visit Karlskrona, Karlskrona kommun, ikläder sig inte ersättningskyldighet på grund av möjlig förekommande oriktighet eller ofullständighet i produkten.

Karlskrona

– världarvstaden

The World Heritage city



VÄRLDSARV?

Ett världsarv är ett kultur- eller naturminne som är så värdefullt att det är en angelägenhet för hela mänskligheten.

A World Heritage Site is a cultural or natural monument that is so valuable that it is a matter for all of humanity to preserve it for future generations.



Världsarvet Karlskrona

Karlskronas väl bevarade arkitektur och stadsplan gav staden världsarvsstatus 1998. Staden anlades 1680 enligt Kung Karl XI:s vilja och visioner. Behovet av en ny bas för flottan låg till grund för beslutet. Mer än 340 år senare ligger delar av marinbasen fortfarande på Lindholmen, i själva hjärtat av världsarvet. Följ med på en guidad tur, som på ett enkelt sätt förklarar vad som gjorde att Karlskrona hamnade på Unescos lista över omistliga världsarv.

The World Heritage of Karlskrona

Karlskrona's well-preserved architecture and city plan gave the city World Heritage status in 1998. The city was built in 1680 according to King Carl XI's will and visions. The need for a new naval base for the fleet was the basis for the decision. More than 340 years later, the naval base is still here, on Lindholmen - the very heart of The World Heritage.

Tips! Trefaldighetskyrkan, Fredrikskyrkan & Amiralitetskyrkan, är öppna för visning hela sommaren!

The Holy Trinity Church, The Fredrik's church and the Admiralty church, are open to visitors all summer!

Read more at visitkarlskrona.se



"Be Here Then" app



Karlskrona är en historiskt unik stad – appen "Be Here Then" låter oss upptäcka spännande platser från förr. Hur mycket har egentligen förändrats och vad är sig likt? Med hjälp av din mobiltelefon guidas du runt till olika platser i världsarvsstaden och väl på plats framträder en bild och berättelser från förr.

Karlskrona is a historically unique city - and the app "Be Here Then" allows us to discover exciting places from the past. How much has really changed and what has stayed the same? With the help of your mobile phone, you are guided around to different places in the World Heritage city and once in place, a picture and stories from past times emerge.

Världsarvsapp



Katarina Ewerlöfs och Uno Magnussons fantastiska röster tar dig igenom världsarvet Karlskrona till 21 historiska byggnader och platser. Så ta chansen att upptäcka världsarvet på egen hand!

World Heritage app. The voices of Swedish actors will guide you through the World Heritage city of Karlskrona, so that you can explore on your own and in your own time. Available in English and Polish.

Guidade turer i världsarvet

World heritage tours



“Ödmjukast jag er ber
Fast rösten är nog matt.
Kom lägg en penning ner
Men lyften uppå min hatt.”

— • —

“Säll är den som låter sig
wärda om den fattige.”

Kon. Bab. 41:2

Stadsvandring Karlskrona på 90 minuter

Myter och sanningar – upptäck Karlskronas kända och okända "hemligheter" på denna stadsvandring i världsarvet. Ca 1,5 km promenad bland några av Karlskronas mest unika miljöer.

Guided tour – Karlskrona in 90 minutes
Myths and Truths - Discover Karlskrona's famous and unknown "secrets" during this city walk in the World Heritage where you'll visit some of Karlskrona's most famous and unique places.

27/6-14/8 dagligen/daily 15:00-16:30.
Start: Karl XI-statyn, Stortorget/
Carl XI-statue, Main square.

Guided tours
3 must do!



1,5 h



Sveriges
längsta träbyggnad!
*Sweden's longest
wooden building!*

2,5 h

Gamla Örlogsvarvet Lindholmen

Det gamla varvet är själva hjärtat i Karlskronas Världsarv. Repslagarbanan är ett härligt exempel på ett levande världsarv, då man kan slå rep som i gamla tider där. OBS! Måste förbokas. Militärt område. Fotoförbud.

The Old Naval Shipyard is the very heart of Karlskrona's World Heritage. *The longest wooden building in Sweden, the Rope Walk, is a beautiful example of a living World Heritage site, where you can see a unique performance of ropemakers in action. NOTE: Pre-booking of this guided tour is required. Military area. No photography allowed.*

1/5-18/6 + 1/9-30/9 lör-Sat 14:30-16:30.
OBS! Gående visning – on foot.
27/6-21/8 dagligen/daily 09:30-12:00.
Visning inkl. båtresa/incl. boat trip.



4,5 h

Båttur till Kungsholms Fort

Följ med på en tur som kombinerar härlig båttur i skärgården med besök på en av världsarvets pärlor. OBS! Måste förbokas. Militärt område. Fotoförbud.

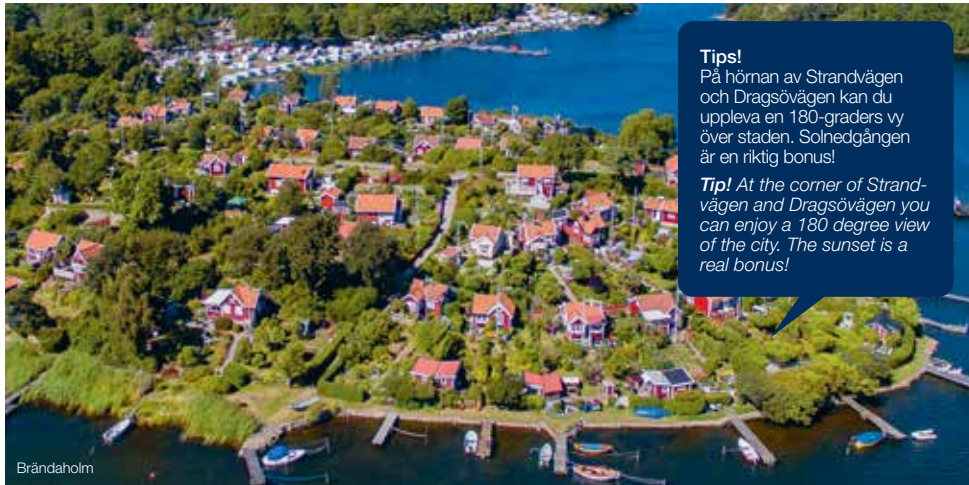
Join a tour that combines a wonderful boat trip in the archipelago with a visit to one of the world heritage gems. NOTE: Pre-booking of this guided tour is required. Military area. No photography allowed.

1/5-31/5 + 1/9-30/9 tor-fre-lör/Thu-Fri-Sat
10:00-12:50. 1/6-22/6 dagligen/daily 09:50-
14:00. 27/6-31/8 dagligen/daily 09:50-14:15.
27/6-21/8 dagligen/daily 15:05-19:30

Fler guidade turer samt bokningsinformation / More guided tours and booking information:
visitkarlskrona.se

Stadsupplevelser

City center & surroundings



Tips!

På hörnan av Strandvägen och Dragsövägen kan du uppleva en 180-graders vy över staden. Solnedgången är en riktig bonus!

Tip! At the corner of Strandvägen and Dragsövägen you can enjoy a 180 degree view of the city. The sunset is a real bonus!

4 centrumnära öar du inte får missa!

Från centrum-ön Trossö når du fler andra öar enkelt till fots eller med cykel. Av Karlskronas 33 öar kan du hinna med fyra av dem på denna Instagram-vänliga väg från Fisktorget och ut till Dragsö!



4 islands close to the city you shouldn't miss.

From the city center on the island of Trossö, you can easily reach several other islands on foot or by bike. Of Karlskronas 33 islands, 4 can be enjoyed on this Instagram-friendly road from Fisktorget to Dragsö. Underway, we recommend that you cross the small wooden bridge to Stakholmen, visit the small, colourful and picturesque houses on Björkholmen, continue over the Saltö bridge with magnificent views of the archipelago, enjoy the pompous villas along the Saltö road, take a break in the corner overlooking the famous allotment cottages of Brändaholm and end the journey with ice cream and miniature golf at Dragsö Camping. Summer doesn't get better than this! Take the hop-on hop-off boat on your way back to Trossö (no bikes are allowed on board).

På vägen kan du gå över den lilla träbron till Stakholmen, besöka de små och färgrika arbetarbo-städerna i stadsdelen Björkholmen, fortsätta över Saltöbron med magisk utsikt över skårgården åt två håll, njuta av pampiga hus längs Saltövägen, ta en paus på stolarna i svängen med utsikt över Brändaholms berömda kolonistugor och avsluta med bad, glass och mini-golf på Dragsö Camping. Semesterkänsla i kvadrat! Ta hop-on hop-off båten hem igen från Dragsö eller Brändaholm (inga cyklar kan medtagas ombord på båten).





Ladda ner appen!

Download the app!

Cliv rakt in i det svenska sjöförsvarets 500-åriga historia!

Step right into the 500 year history of the Swedish navy!

Marinmuseum

Upplev dramatiken och berättelserna om livet i marinen från 1522 till nutid. Här kan du gå ombord på en äkta ubåt från kalla krigets dagar, stå öga mot öga med ett vrak, beundra unika galjonsfigurer och besöka världsarvsbyggnaden Slup- och barkas-skjulet. Missa inte heller musei-fartygen Bremön, Västervik och Jarramas. Varje dag erbjuder museet visningen Marinen 500 år, knopslagning ombord

på Jarramas och roliga aktiviteter i Sjömansverkstaden. Ladda ner appen Marinmuseum för spännande ljudupplevelser under ditt besök!

The Naval Museum. Explore the stories of life in the navy from 1522 and up to today. Enter a submarine from the cold war, face the wrecks, admire the hall of figureheads and make sure not to miss the museum ships outside! Download the app for exciting experiences! (English, German, Polish).



Shopping, fika och mat i unik miljö

Karlskronas stadskärna är fylld med historia och häftiga byggnader. Mitt i detta hittar du små, unika butiker, mysiga fik och matställen för alla smaker och plånböcker. Glöm inte att kaka glass, som du hittar på många försäljningsställen under sommaren.

Shopping, "fika" and food in a historic environment

The city center of Karlskrona is filled with history and impressive buildings. In the middle of this you will find small, unique shops, cosy cafés and restaurants for all tastes and wallets. Don't forget to eat ice-cream! You will find vendors on almost every corner during the summer.

Utsikten från Bryggareberget!

Se hur staden hänger ihop, byggd på 33 öar. Tips! Ta en fika eller matbit på restaurangens terrass med stadens bästa utsikt.

The view from Bryggareberget!

See how the city is interconnected, built on 33 islands. Tip! Take a coffee or a bite to eat at the restaurant's terrass overlooking the city.



Taggad på en utmaning?

Den långa backen längs Kärleksstigen upp till Bryggarebergets topp kan rekommenderas om du har träningskorna med dig!

Karlskrona på egen hand

En guide till stadsdelar och sevärdheter!

Karlskrona on your own!



Ingår i världsarvet.
Included in the world heritage.



Koordinater i kartan på sid 38-39
Coordinates in the map, page 38-39.



Trefaldighetskyrkan

Stortorget (C5)

Trossö heter ön med stadens centrum. Statyn av stadens grundläggare, Karl XI blickar ut över det pampiga stenbelagda Stortorget. Intresset fångas genast av de imponerande kyrkorna. **Fredrikskyrkan** som är renoverad och moderniserad och **Trefaldighetskyrkan**, med sitt imponerande kupoltak. Karlskronas rådhus ramar in torget tillsammans med vattenborgen och flera inbjudande restauranger.

*The town centre is located on **Trossö** island. Many visitors are fascinated by the main square. The statue of Carl XI gazes out over the grand paved square. The impressive churches are immediately eye-catching: **The Fredrik's church**, renovated and modernized and **The Holy Trinity Church**, also known as the German Church.*



Stumholmen

Stumholmen med Marinmuseum (E5)

Efter 300 år som militärt område, förvandlades stadsdelen Stumholmen år 1993 till en del av den civila staden. Här hittar du Marinmuseum som är ett arkitektoniskt mästerverk, med sitt 140 meter långa bygge rakt ut i vattnet. Ubåtshallen med den 50 meter långa och nästan tusen ton tunga **HMS Neptun**. Även svenska flottans första ubåt Hajen från 1904 är en utav höjdpunkterna. I museet ingår även **Slup- och barkasskjulet** med båtutställningar. De gamla **hangarerna** från flygets pionjärtid och fästningsanläggningen **Kungshall** är andra intressanta platser. Här finns också badplats, vandrarhem, cafe och restaurang samt en trevlig promenadslinga runt den lilla ön.

*After 300 years as a military area, the district of **Stumholmen** became part of the civilian town in 1993. This is where you will find the **Naval Museum** - an architectural masterpiece, with its 140-metre structure extending right out over the water! The Naval Museum's latest attraction is the spectacular marine hall with Cold War submarine **HMS Neptun**. You can also enjoy the beach at Stumholmen, cafes and restaurants.*

Kungsbron & Bastion Aurora (D6)

På Kungsbron samlas karlskroniter för att hälsa kungar och andra gäster världsomkryssande, eftersom detta är stadens egentliga framsida. Här ligger **landshövdingens residens**, utsikten härifrån över skärgården är hänförande. Bastion Aurora är en del av den ursprungliga slutningsmuren, som delade staden i en civil och en militär del.

*The residents of Karlskrona gather at Kungsbron to welcome kings and other guests, as this is the true gateway to the town. The pink and white building is **the residence of the county governor**, and the view from here over the archipelago is enchanting. The Aurora Bastion is a part of the original wall that divided the city into a civilian and a military part.*



Amiralitetskyrkan

Amiralitetskyrkan & Rosenbom (D6)

Kungliga Amiralitetskyrkan, Ulrika Pia, byggd 1685, är en av Sveriges största träkyrkor. Hälsa på gubben Rosenbom, Karlskronas mest kände invånare – lyft gärna på hatten och skänk en slant! Här finns också statyn av **Nils Holgersson**.

*The **Royal Admiralty Church** (Amiralitetskyrkan or Ulrika Pia), built in 1685, is one of Sweden's largest wooden churches. Come and meet Old Man Rosenbom, Karlskrona's most famous inhabitant – lift his hat and drop in a donation! You will also find a statue of **Nils Holgersson**.*



Amiralitetsklockstapeln

Amiralitetsklockstapeln (C6)

Amiralitetsparken, är en skön, grön luga, som har över 20 olika träarter och en trevlig lekpark. Här finner man **Klockstapeln** från 1699, som angav tiden för arbetet inom **Örlogsbasen**.

*In **Admiralty Park**, an attractive, green open space with over 20 different tree species and a delightful playground, stands the **Clock Tower** from 1699.*



Björkholmen

📍 Björkholmen, Saltö & Dragsö (A5)

Stadsdelen Björkholmen kan ses som en motpol till Trossö med sina paradbyggnader. Hit hänvisades varvsarbetare och hantverkare som bodde i de små, låga stugorna. Några stugor finns bevarade från 1700-talet. Gatorna är uppkallade efter fartygstyper och amiraler. Njut av vyn över **Saltösund** restauranger och båtliv. Vidare kommer man till Ekholmen och till halvön **Brändaholm** med sina charmiga röda stugor. Längst ut ligger **Dragsö** med gästhamn, camping, restaurang, badplatser, minigolf med världsarvstema, biliardegolf samt en spännande snorkelled.

*Take a stroll and get a sense of old times, amidst charming cottages and narrow alleys at **Björkholmen**. The first dockworkers built their houses here, and it's said that most of the timber came from the navy! The streets are named after types of vessels and admirals. Enjoy the view of **Saltösund** with passing boats and restaurants. Continue on to **Brändaholm** with the red classic cottages and further to the island **Dragsö**, with camping, restaurant, bathing areas and mini golf course with a world heritage theme.*



Fisktorget

Fisktorget (B5)

Flera skärgårdsturer utgår från bryggan vid Fisktorget. Pop-up restaurang och glasskafé finns på plats under hela sommaren. Statyn **"Fiskargumman"** av Erik Höglund påminner om tiden, då gummorna rodde in från öarna och sålde sin fisk till stadsborna. Ett tips är att gå över den lilla gångbron till ön **Stakholmen**. En perfekt plats för picknick, med en fantastisk utsikt över Borgmästarefjärden, som är extra tjuvig vid solnedgång.

*Many archipelago tours depart from the jetty at **Fisktorget**. Pop-up restaurant and ice cream cafe is available throughout the summer. The statue **"Fiskargumman"** (Fisherman's wife) by Erik Höglund is a reminder of the time when the women would row in from the islands and sell their fish to the town residents. One tip is to take a walk over the little footbridge to the island of **Stakholmen**. A perfect spot for a picnic, with fantastic views over Borgmästarefjärden, which is extra special at sunset.*

Skeppsbron & Karlskrona stadsmarina (D4)

I Karlskronas Handelshamn finns **turistcenter**, **gästhamn**, restaurang med havsutsikt, **ställe för husbilar**, samt hotell. Strosar man längs kajen söderut kommer man till Östra Hamngatan 7, där **Karlskrona Porslinsmuseum** samt **Albinson & Sjöberg's Bilmuseum**, huserar i den forna porslinsfabriken.



***Karlskrona city marina** which today consists of a **tourist center**, **guest harbor**, a number of restaurants with sea views and a **parking area for motorhomes**, is a popular meeting place. If you stroll along the quay to the south, you come to Östra Hamngatan 7, where **Karlskrona Porcelain Museum** and **& Sjöberg's Carmuseum** are housed in the former porcelain factory.*



Blekinge Museum (C5)

Blekinge Museum berättar på ett levande sätt den lokala historien från 10 000 år tillbaka och fram till nutid. I greve Wachtmeisters palats, Grevagården, kan du ta del av livet på 1700-talet och en ny Världsarvsutställning – ett lekfullt möte med världsarvsstaden Karlskrona för vuxna och barn. Museets lekpark, Grevagrundet är en oas för barnen.

***Blekinge Museum** is located here and provides a vivid account of local history from 10,000 years ago to the present day. At Count Wachtmeister's palace, Grevagården, you can get a glimpse into life in the 1700s. And why not enjoy some refreshments in the beautiful gardens while the children play in the museum's playground, Grevagrundet.*



Stakholmen

Skärgårdsutflykter

Archipelago excursions



ÄKTA

Sveriges sydligaste skärgård består av 1 650 öar, kobbar och skär, från Hasslö i väster till Utlängan i öster. På följande sidor hittar du tips om skärgården! Njut av blå dagar med vind och vatten, saltsänkta klippor och härliga badvikar.

Sweden's southernmost archipelago is made up of 1,650 islands, islets and skerries – from Hasslö in the west to Utlängan in the east. On the following pages you will find tips on where to go and what to do.

must 9 do! Archipelago



Visste du att ...

... Karlskronas skärgård ingår i Biosfärområdet Blekinge Arkipelag, utsedd av Unesco 2011.

Did you know ...

... Karlskrona's archipelago is part of Blekinge Archipelago Biosphere Reserve, nominated by UNESCO in 2011.

Befriande båtliv! Karlskrona skärgård erbjuder fina skyddade klippor och vikar för olika vindar. Perfekta platser att slå läger vid om du paddlar i skärgården eller kanske cyklar och utforska öarna. Har du egen båt så är det bara att kasta ankar och njuta av lugnet.


Karlskrona archipelago offers nice sheltered coves and cliffs. Drop anchor and enjoy the serenity!



Karlskrona skärgård bjuder på ljuvliga paddelvatten!

Ett bra hjälpmedel är att ladda ner appen ARK56. Där hittar du leder för kajak, cykling och vandring genom biosfärområdet Blekinge Arkipelag.

Karlskrona archipelago offers lovely opportunities! A good tool on your journey is the app ARK56. Here you'll find a network of trails for kayaking, hiking and cycling through the UNESCO biosphere reserve Blekinge Arkipelag.



Åk med den ombyggda ångbåten M/F Axel från Fisktorget

Färden går under prunkande lövverk längs den idylliska Nättrabyån. En tur i lugnt vatten.

Enjoy a tour with the restored steam ship M/S Axel along the natural beauty of the Nättraby river. The boat ride takes about 1.5 hours and begins at Fisktorget.



Charmiga Kristianopel – en historisk by som sjuder av liv under sommaren. Smala gränder, en livlig gästhamn och en mäktig mur med magisk utsikt.

Kristianopel – a historic village by the sea that comes alive during summer. Narrow alleys, a lively guest harbour and a mighty town wall with breathtaking views.



Östra skärgården med M/F Wittus!

Båtturen är perfekt för dig som vill uppleva Karlskrona skärgård under en heldag. M/F Wittus tar dig på en rundtur, men det går också bra att hoppa av vid ett bryggstopp och ta en senare tur tillbaka.

The estern archipelago boat tour with M/S Wittus!

The tour is perfect if you want a full day adventure. M/S Wittus takes you on a round tour, but it is also possible to jump off at a jetty and go back later.



Trevliga Torhamn

Skärgårdsbåten Ungskär tar dig hit med flera turer under sommaren. Njut av en fika eller en enklare måltid på Kafé Måsens terrass, som har en underbar utsikt över skärgården. Det finns en fin barnvänlig badplats ca 50 m från hamnen. I närheten finns fina naturområden, fågelstation samt hållristningar att besöka.

Torhamn. The archipelago boat, Ungskär, takes you here with several tours during the summer. Enjoy a "fika" or a light meal at the café's terrace with a wonderful view of the archipelago. There is a small beach 50m from the port, and a short ride with bike or car takes you to the nature reserve Torhamns Udde as well as a historical rock art site.



Sugen på att utforska mer?

Ta dig då vidare till naturreservaten Almö & Tromtö. Njut av ekhagar, bokskogar och mäktiga hagmarksträd.

Eager to explore more? Then move on to the nature reserve Almö & Tromtö. Enjoy oak groves, beech forests and mighty pasture trees.

Ta båten till Hasslö! (A3)

På ön finns både stugor och vandrarhem för den som vill bo över. Restaurang Sjöboden ligger vid Garpahamnen och det finns en vingård på ön.

Take the boat to Hasslö! On the island there are both cottages and hostels for those who want to stay over. The restaurant Sjöboden is situated in the harbor Garpahamnen and there is also a vineyard on the island.



Stenshamn, en pärla i Östra skärgården, går att nå med skärgårdsbåt eller egen båt. En trevlig gästhamn finns och fika kan köpas i Pelles Sjöbod, där du också kan hyra cykel. Njut av naturen längs strövstigen på ön.

The island Stenshamn is a gem in the archipelago and can be reached by archipelago boat. You can buy ice cream and coffee in the cosy and popular guest harbour. Enjoy the scenery along the walking path.



Psst! Cykla eller vandra och ta med egen fikakorg!

Psst! Cycle or hike and bring your own coffee (Fika)!

Besök Ytterön/Hästholmen, åk med linfärjan från Yttre Park. Upplev genuina kulturmiljöer, naturreservat, badvikar och framför allt lugnet. Ett tips är att ta sig runt på cykel med egen fikakorg.

Visit Ytterön/Hästholmen, go with the cable ferry from Yttre Park. Experience the authentic cultural sites, the nature reserves, bays and above all the calm. One tip is to bring a bike and your own picnic basket.

Din guide till skärgården!

Här hittar du tips och information om några av de 1650 öarna i skärgården. Symbolerna visar hur du kan ta dig dit. Ta hjälp av skärgårdskartan på sid. 22-21 för att planera din resrut.

Your guide to the archipelago! Here you will find a description of the larger islands in the archipelago. The symbols show how you can get to the different island. Make help of the archipelago map on p. 22-21 to plan your itinerary.



Drottningkärs Kastell

Aspö (B3)

Ön passar perfekt för en cykeltur, med sina idylliska småvägar kantade av syrenbuskar. Naturen på Aspö är omväxlande med badklippor, vikar, skogar och hagar. Missa inte **Drottningkärs kastell** från 1600-talet.

Militärmuseum för Rörligt Kustartilleri är ett annat spännande besöksmål. Det finns två vandrarhem på ön för den som vill bo över.

*This island is perfect for cycle tours, with its idyllic country lanes lined with lilac bushes. The scenery on Aspö is full of variety, with rocky bathing spots, coves, forest and meadows. Don't miss **Drottningkärs citadel** from the 17th century. **The Museum for Mobile Coast Artillery** is another interesting attraction. There are two hostels on the island for those who want to stay longer than one day.*

Hasslö (A3)

Ön kallas även "Lilla Hawaii", troligen på grund av sitt soliga väder och sin fina långgrundna strand, **Sandvik**. Här finns en fin lekplats, massor av sand samt volleybollplan. Två trevliga gästhamnar, vandrarhem, stugby, fiskemuseum, bageri, restaurang och caféer hittar du också på Hasslö. På vägen till ön passerar du **Almö naturreservat** med 18-håls golfbana och **Hjortahammars gravfält** från 700–1050 e.Kr.

*This island is also known as "Little Hawaii" due to its sunny weather and its inviting beach with shallow water, **Sandvik**. You will find an excellent playground, plenty of sand and a volleyball court. Two attractive guest harbours, youth hostel, holiday cottages, plus a bakery and cafés are among the attractions of Hasslö. En route to the island you pass **Almö nature reserve** with an 18-hole golf course and **Hjortahammar grave field** from 700–1050 A.D.*





Hasslö

Säljö (D2)

Besök gärna utkiksplatsen på ön, därifrån ser man stora delar av skärgården. Gästhamn och stuguthyrning.


The viewpoint on the island provides expansive views from the archipelago. Guest harbour and cottages for rent.

 Privat båt | Private boat

 Taxibåt | Taxi boat

 Bilfärja | Car ferry

 Bil | Car

 Skärgårdsbåt | Archipelago boat

 Mobilguide | Mobile guide

(XX) Koordinater i kartan på sid 22-23 Symbolen visar färdssätt till resmålet.

(XX) Coordinates in the map, p. 22-23. The symbol indicates means of transport to the destination.

Tjurkö (C3)

Stenhuggarön, som den också kallas, har ett spännande förflytet. Här fanns omkring 1900 en av landets största arbetsplatser. Gatsten bröts och skeppades till världens metropol! Vandra kulturstigen vid Herrgården, ta sedan en fika och handla lokalt hantverk i den gamla Handelsboden där föreningen **Skärgårdskraft** samlar hantverk och konst, öppet mellan den 25/6-21/8. Ta ett uppriskande dopp vid campingen och Hägnans badplats, eller från de härliga klipporna runt om på ön. Från **Finskan** kan man spana ut mot det legendariska **Kungsholms Fort**. Se visitkarlskrona.se för att boka guidad tur.

*The Stonecutter island as it is also known as, boasts an interesting past. Around 1900 it was home to one of the largest workplaces in the country. Paving stone was quarried and shipped to the metropolises of the world! Wander the culture trail at Herrgården, then enjoy coffee and cakes and shop for local handicrafts, at **Skärgårdskraft**. Take a refreshing dip at Hägnans beach or from the wonderful rocky shores around the island. You have a pretty view over **The Kungsholm Fortress** from Finskan. Read more about how to visit the fortress at visitkarlskrona.se.*



Sturkö (D3)

Blekinges största ö lockar med badvikar och fina fiskevattnen. På ön finns också många trevliga platser att besöka. Uttorp och Skällö naturreservat, är några av dem, med både vandring och cykelleder. Från Sturkö kvarncafé kan man njuta av fin utsikt, utställningar och äta goda kroppkakor. Missa inte heller det charmiga skärgårdsbageriet, loppisar och Trädgårdscafé. Badplats finns vid Sturkö's camping, för den som vill ha en lugnare miljö rekommenderas de naturliga stränderna på öns södra sida. Kommer du sjövägen, så finns det två gästhamnar. Skärgårdsbåtar angör Bredaviksrygga året runt och Sanda under sommaren.

Blekinge's largest island offers attractive bays for bathing and fine fishing waters. From the café in the old mill, you can enjoy coffee, fine views and art exhibitions. Other places well worth a visit are, the bakery and the beaches at Sturkö camping. Hike or go by bike and enjoy the sea, nature and the pristine beaches on the island's south side. If you come with your own boat, there are two marinas to dock. The archipelago boats call at Bredavik (all year round) and at Sanda.

Senoren (E3)

När du har passerat den vackra Möcklösundsbron över till ön Senoren, kommer du först till **Brofästet**, med servering, gårdsbutik, ställplats och stugor. Vidare på ön finns Sandviks badplats med både strand och brygga. Det finns också camping samt fler caféer på ön. Missa inte Promenadtrim – finns att köpa hos Senorens livs, ett perfekt sätt för att utforska öns fina platser.

*After passing the Möcklösund bridge on the way out to Sturkö, you will come to **Brofästet**, where you'll find a restaurant, a farm shop and a parking for motor homes. Further on the island you find Sandvik, a delightful bathing spot with a sandy beach and jetty. The beautiful sheltered coastline around the island is inviting for canoeing.*

Torumsjär (E4)

Det lilla skäret ligger i Gåsefjärden mellan Sturkö och Östra Hästholmen. Den 27 oktober 1981 gick den sovjetiska ubåten **U 137** på grund här och hela världens blickar vändes mot Karlskrona skärgård i 10 spännande dagar.

*The small island is located in Gåsefjärden between Sturkö and Östra Hästholmen. On October 27, 1981 the Soviet submarine **U137** ran aground here. The whole world's attention turned to Karlskrona's archipelago for 10 exciting days.*



Njut av sommaren – välkommen ombord!

Från Fisktorget och Handelshamnen avgår skärgårdsturer dagligen, redo att ta dig till platser som inte går att nå med buss eller bil. Välj en rundtur och upplev skärgården ombord eller hoppa av och på vid något av våra 30 bryggstopp!

Dagliga avgångar

Att resa ut i skärgården är enkelt. Välj ditt bryggstopp och köp din biljett när du hoppar ombord på båten. Reser du från Fisktorget köper du din biljett i informationskiosken innan du går ombord. Du betalar med betalkort, Swish eller kontanter.

Du hittar alla skärgårdsturer och tidtabeller på blekingetrafiken.se



Tider och priser

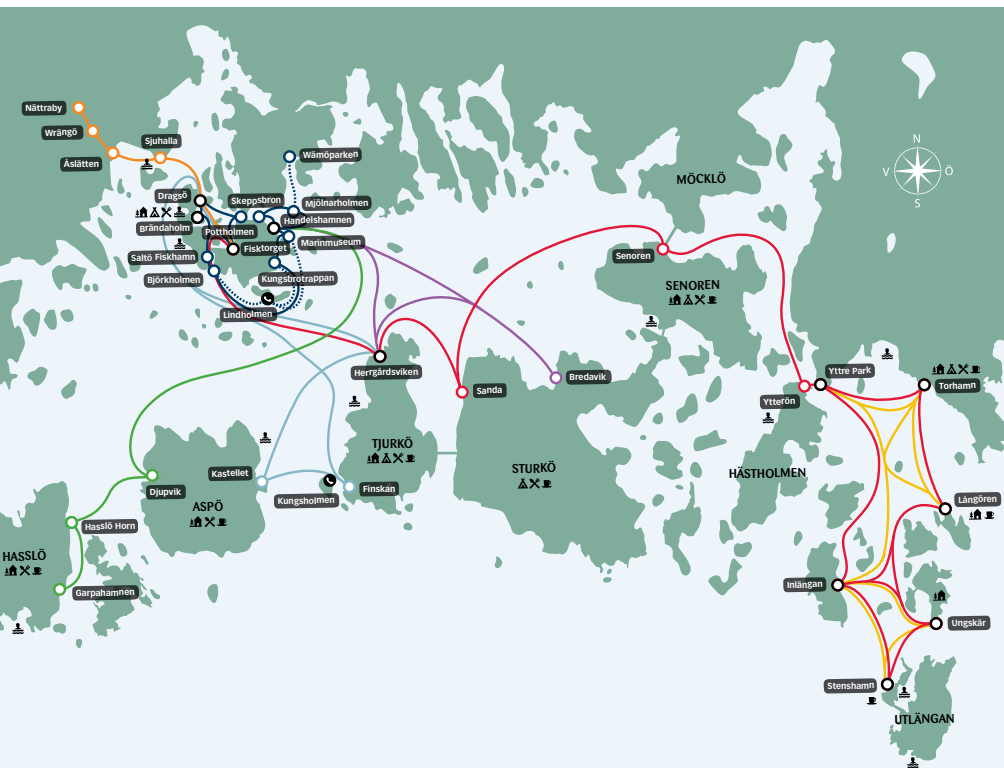
Biljettpriset är beroende på säsong och hur långt du reser. Besök oss på blekingetrafiken.se för tidtabeller och priser för just din resa.

Resa med cykel

Flera båtar kan ta ombord cykel men antalet varierar. Förboka därför din biljett på telefon 0455-783 30 för garanterad plats.

Hop-on Hop-off

Köp dagsbiljett eller biljett för resa mellan enstaka bryggor. Blekingetrafikens sommarbiljett gäller. I sommar stannar vi även vid Skeppsbron!



🇬🇧 Have a day out with us this summer and discover Karlskrona's wonderful archipelago. Buy tickets from the information kiosk at Fisktorget or on board the boats, using a payment card or cash (SEK or EURO). Visit blekingetrafiken.se for your time table.

Skärgårdstrafiken i Karlskrona körs av Affärsverken, på uppdrag av Blekingetrafiken.

 **Blekingetrafiken**



Kustvägen mellan Torhamn & Kristianopel (G1–G4)

Njut av resan längs kustvägen med bil eller cykel. Gör flera stopp, vid gårdsbutiker, caféer, gårdsmejerier och små butiker som finns längs vägen. I **Sandhamn** finns ställplats, gästhamn, marina och restaurang.

Enjoy the journey along the coastal road by car or bike. Enjoy the farmshops, farm dairies, crafts and small shops along the way. In Sandhamn you'll find a parking for motorhomes, guest harbour, marina and a restaurant.



Kristianopel (G1) 🚗 🚤

En idyll anno 1600 som även kallas "De tusen rosornas by". Ett riktigt smultronställe för båtfolk samt mc- och bilburna besökare. Vandra på **den mäktiga muren**, som ramar in byn och minner om den forna dansktiden. Ta ett dopp från piren eller vid någon utav badplatserna. Sitt på kajen och njut av båt- och folklivet i hamnen. Här finns flera mysiga caféer, restauranger, unika butiker, gästhamn och en populär camping.

An idyllic place dating back to the 17th century, also known as "The village of a thousand roses". A real gem for boat enthusiasts as well as visitors coming by car and motorbike. Stroll along the mighty town wall, which encloses the town and serves as a reminder of its historical association with Denmark. Take a dip from the pier or at one of the bathing spots. Sit on the quay and enjoy watching all the activity in the harbour. You will also find cosy cafés, restaurants, unique boutiques, guest harbour and a popular campsite.

Utklippan (E5) 🚤 🚤 🚤

Utklippan är Sveriges sydostligaste ögrupp och består av tre låga skär – **Norraskär**, **Mellanskär** och **Södraskär**. Mellan de två små öarna finns en skyddad gästhamn. På södra skäret, ligger det forna fyrvaktarsamhället. Fästningsverket med fyren är byggnadsminne.

Utklippan is Sweden's most south-easterly group of islands and is made up of three lowlying skerries – Norraskär, Mellanskär and Södraskär. Between the two small islands lies a sheltered guest harbour. The southern skerry is the location of the former lighthouse-keeper's station.

Ungskär (F5) 🚤 🚤

Ön har en skyddad hamn och byn ligger samlad kring den. Ungskär är låg och gräsbevuxen och på avstånd ser stugorna ut att flyta på havet! Den populära gästhamnen lockar båtgäster till ön. Gå på upptäcksfärd! Kartblad över ön finns att hämta i vänthallen vid hamnen.



The island has a sheltered harbour with the village clustered around it. Ungskär is low and grassy and from a distance the cottages appear to be floating on the sea! The popular guest harbour attracts boating visitors to the island. Go on a voyage of discovery! Map sheets of the island can be obtained at the harbour.



Torhamn (F3) 🚗 🚤

Här finns en liten gästhamn med ett café i charmig sjöbods-miljö. Badstrand finns vid **Pettersvik och Gisslevik**. Skärgårdsbåten M/F Ungskär avgår härifrån till öarna i Östra skärgården. **Torhamns uddes fågelstation** är ett paradis för fågelskådare från hela Europa. I Torhamn finns även lanthandel, restaurang samt Blekinges största hållristning.

*There is a small guest harbour, a café, charming boathouses and a bathing spot at **Pettersvik and Gisslevik**. Archipelago boat M/S Ungskär departs from here to the Eastern Archipelago. **The bird observatory** at Torhamn cape is a paradise for bird-watchers from all over Europe. In Torhamn, there is a grocery store, a café and a restaurant. Blekinge's largest rock carving is also found here.*

Stenshamn och Utlängan (F5) 🚗 🚤

Dessa båda öar utgör en sann skärgårdsidyll. I den välbesökta gästhamnen ligger **Pelles sjöbod** där kan du både fika och hyra cykel. I båthuset finns en utställning om livet på öarna förr och nu. Öarna förbinds med en bro och bjuder på en unik natur med fina strövstigar. Att vandra till fyren och att spana efter sälar är populära aktiviteter. Bada kan man göra i hamnen eller vid den angivna badbryggan.



Vandring på Utlängan

*These two islands form a true archipelago feeling. In the well-attended guest harbor you find **Pelles Sjöbod**, a kiosk where you also can hire a bicycle. In the old boat-house there is an exhibition about life on the islands. The two islands are connected by a low bridge and offer a unique nature with a nice walking trail. A hike to the lighthouse to look for seals is one popular activity. You can cool off by taking a swim from the pier.*

Ytterön-Östra Hästholmen (E4) 🚗 🚤 🏰

Njut av genuina kulturmiljöer, naturreservat, badvikar och framför allt lugnet. Ett tips är att ta sig runt på cykel med egen fikakorg. Bröderna **Mårtenssons bevarade båtvarv**, känt för sina speciella jaktkanoter, kan skådas från utsidan. Flera spännande militära lämningar, såsom bunkrar och torn, finns på ön och minner om forna dagar.

*Enjoy genuine cultural environments, nature reserves, inviting coves and, above all, tranquillity. One tip is to go exploring by bike with your own picnic basket. See the preserved **boatyard of the Mårtensson brothers**, famed for its special hunting canoes and 'Blekinge eka' boats!. Several fascinating military relics, such as bunkers and towers, are to be found on the island, reminders of days gone by.*

Långören (F4) 🚗 🚤

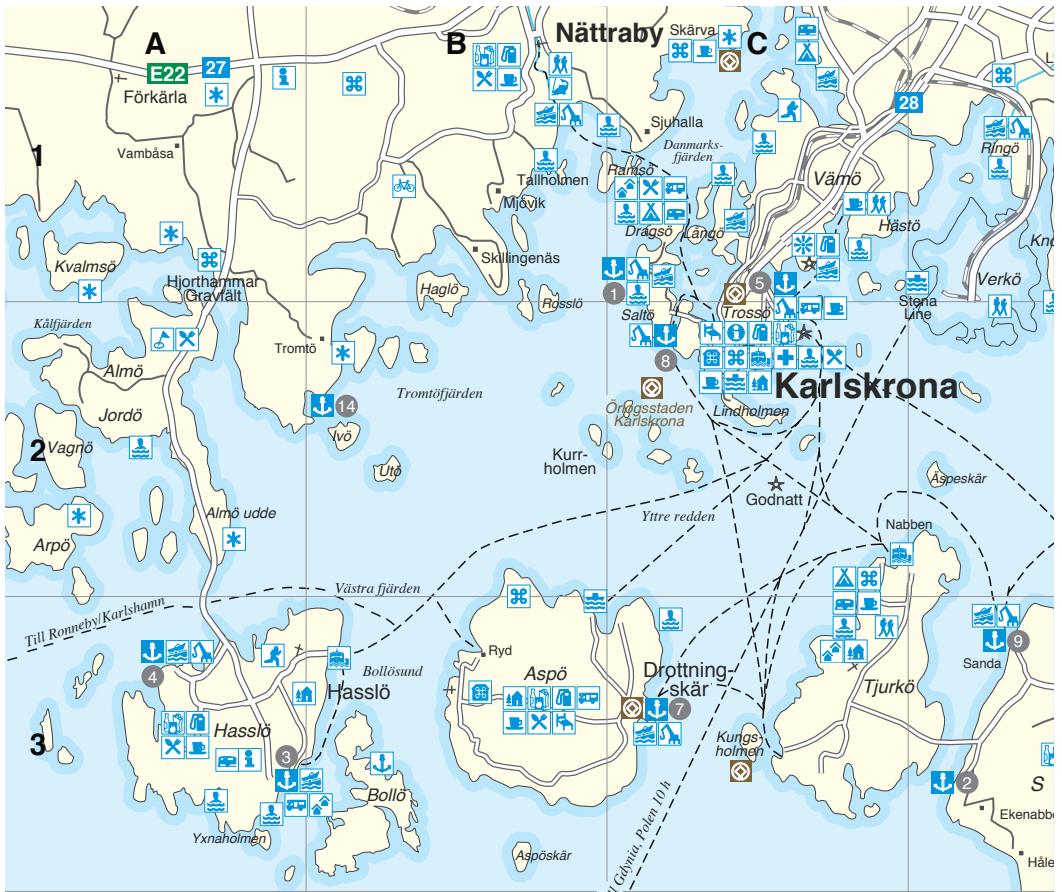
På "lotsarnas ö" får man uppleva en unik skärgårdsmiljö. Under några sommarveckor är det café i det gamla ålhuset, Nätaboden. Vandra gärna strövstig som går genom byn och ut på det öppna Skåret. Stigen börjar vid Salthallabryggan på öns norra udde, en folder med karta finns i en brevlåda vid bryggan, strövstigen är ca 2,5 km.

On the island Långören, you can experience a unique archipelago environment. During a few summer weeks there is a café, Nätaboden on the island. There is a walking trail, showing the cultural environment of the island. There is a map of the trail in a mailbox at the jetty, the path is about 2.5 km.

Inlängan (E4) 🚗 🚤

På Inlängan finns skärgårdens största ljunghed och vid våtmarkerna på ön häckar mycket sjöfågel. En cirka 3 km lång stig tar dig runt ön, informationsskyltar finns vid sevärheterna. På öns norra del finns tre **strandvallar** från Litorinatiden. Sex **hällkistor** från stenåldern har också påträffats, de anlades cirka 2000 f.Kr. Här finns ett av de mest välbevarade batterierna i östra skärgården, från beredskapsåren, dock plomberade och utan kanoner.

*Inlängan boasts the archipelago's largest heath, and the wetlands on the island provide a breeding ground for lots of birds. There is a path to take you round the island, covering around 3 km with information signs at the sights. Interesting **relics from the Stone Age** is to be found on this island. You will find some of the best preserved batteries in the eastern archipelago, from the years of military preparedness, but now walled up and minus cannons.*



Kartan är ej avsedd för navigering. The map is not intended for navigational purposes.

Teckenförklaring/Key

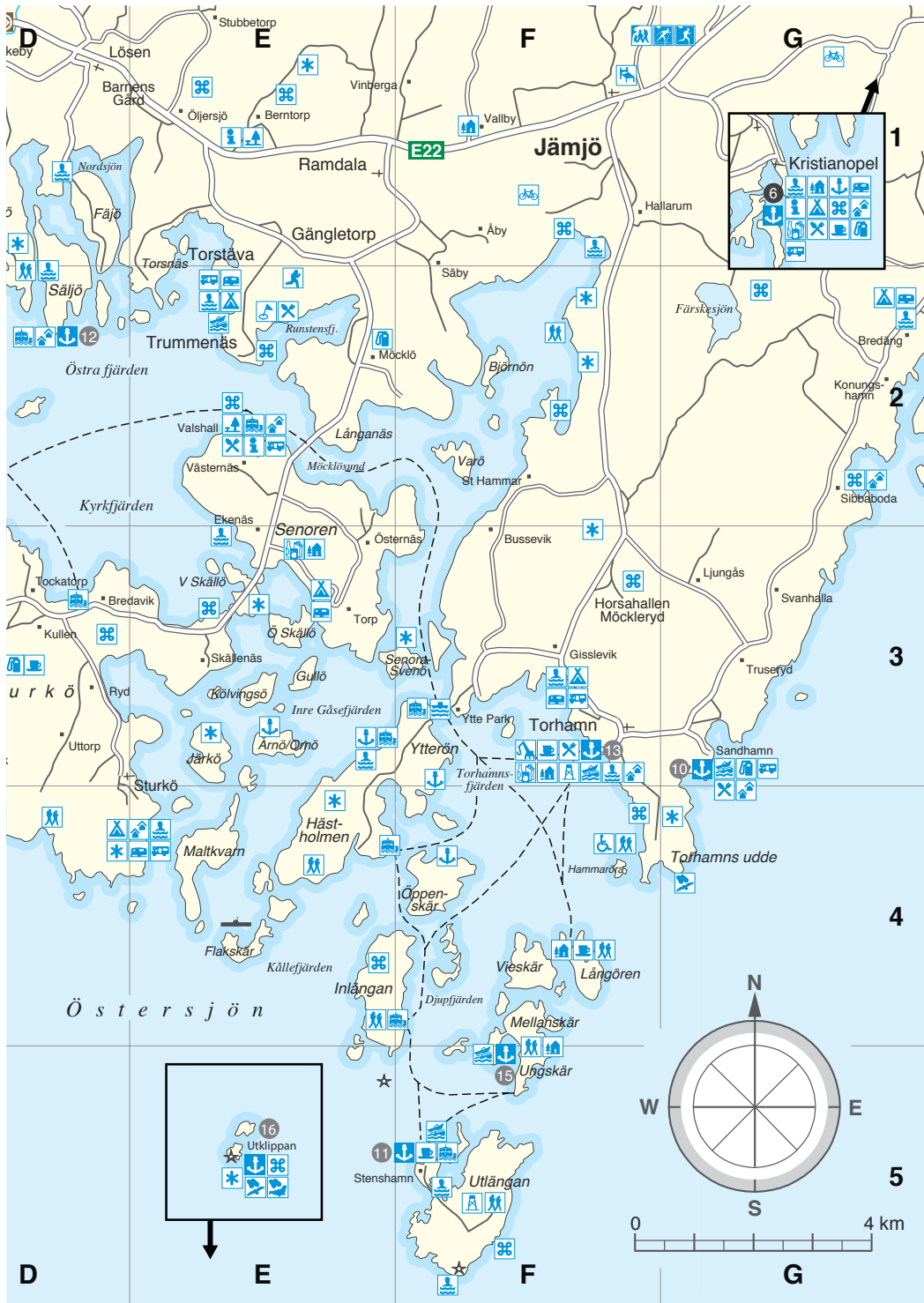
- | | | | |
|----------|---|--|--|
| 4 | <ul style="list-style-type: none"> Affär Grocery store Bad Swimming Café Cafeteria Camping site Camping, husvagn Caravan site Cykelled Biking route Drivmedel Petrol station Ellusspår Illuminated track Fiske med fiskekort* Fishing licence required* Fritidsområde Recreation area Fågelskådning Birdwatching Färja Ferry Golfbana Golf course | <ul style="list-style-type: none"> Gästhamn Guest harbour Hotell Hotel Kajplats Pier Kran Crane Motionsspår Jogging track Museum Museum Naturhamn Natural Harbour Naturreservat Nature reserve Rastplats Layby Restaurang Restaurant Sevärdhet Site of interest Sjukhus/Vårdcentral Hospital/Health centre Sjösättningsramp Launching ramp | <ul style="list-style-type: none"> Skidspår, belyst Ski track, illuminated Stugby Holiday village/cottage Ställplats/Quickstop Parking Motor, Home, Quickstop Sjöskådning/Seaswathing Tillgänglig Accessible Turistbyrå Tourist office Turistinformation Tourist information Utsiktsplats Viewpoint Utsiktstorn Outlook tower Vandräherm Youth hostel Vandringssled Walking track Världsansområde World heritage area Fyrtorn Lighthouse |
|----------|---|--|--|

* Ring för mer information, call for more information: +46 455 30 34 90

A

B

C



Vattenkul i skärgården



Padelklubben Eskimå erbjuder paddelträning varje onsdag kl 17-19.

Paddla runt Trossö

Hyr en egen kajak/kanot på Stumholmen, Fisktorget, Dragsö, Långö eller Verkö och ta dig runt i den inre skärgården. Som kanotist får du en fantastisk vy av staden från dess rätta sida.

***Paddle around Trossö** – hire a kayak/canoe and explore the inner archipelago. As a canoeist you enjoy an amazing view of the city from its best side!*



Kitesurfing

Karlskrona erbjuder en unik kite- och surfmiljö med en blandad natur genom hela vår breda skärgård! Här kan du kitesurfa från vackra stränder och bland kobbar & skär, som bjuder på både fina vågor och härligt plattvatten! Inte provat än? Då kan du lära dig på plats, flera kurser genomförs under sommaren!

***Kitesurfing.** Karlskrona offers great places to kitesurf, with steady winds and a beautiful archipelago. If you haven't tried yet, there are several courses available during summer!*



SUP i city. Se världsarvsstaden från vattnet på detta populära sätt! Paddla mellan Karlskronas många öar och avsluta dagen med ett SUP-yogapass.

***Tried SUP yet?** See the world heritage city from the seaside in this popular way! Paddle between the many islands and end the day with a SUP-yoga class.*



Ta ett dopp!

Hälsosamt, friskt och gratis. Klippbad, brygga eller strand. Valmöjligheterna är många bland 1650 öar! Här följer några tips, kartan hittar du på uppslaget innan, s 20-21.

- * **Hägnans badplats på Tjurkö (C5)**, bjuder på både klippbad, strand och brygga. Kiosk finns vid campingen.
- * **Sturkö camping (C6)**, sandstrand och flyt-brygga. Fina gräsytor och lekplats vid stranden. Kiosk och minigolf.
- * **Sandvik på Hasslö (B6)**, härlig sandstrand, gungor och volleybollplan. Blir man fikasugen så finns caféer på ön.
- * **Pettersvik badplats i Torhamn (D6)**, populär badplats med brygga och liten strand. Strandpromenad till café i Torhamns hamn.
- * **Knipehall (C5)** – avskild, skyddad badplats. Med klippor, trampolin och brygga. TC finns.

Centrumnära badtips!

- * **Stumholmens badplats (E5)**, centralaste badstället, precis vid Marinmuseum.
- * **Saltö badplats (A4)**, strand, bryggor, hoppstorn och klippor. Kort promenad från city.
- * **Långö badplats (C1)**, 20 minuters promenad från city, två badviker, stor gräsyta. Minigolf, volleyboll och aktiviteter gör badplatsen populär bland ungdomar.
- * **Dragsö camping (A2)**, barnens favorit med badflotte, lekpark, minigolf. Trampbåt finns att hyra.



Take a dip!

Healthy, fresh and free. Rocks, jetty or beach – the options are many among 1650 islands! Here are some tips:

- * **Hägnan on Tjurkö (C5)**, cliffs, sandy beach and jetty. Kiosk on the camping.
- * **Sturkö camping (C6)**, sandy beach and jetty. Large lawn area with a playground. Kiosk and miniature golf.
- * **Sandvik on Hasslö (B6)**, sandy beach, swings and a volleyball area.
- * **Pettersvik in Torhamn (D6)**, small sandy beach with a long jetty. Café in Torhamns harbor nearby.
- * **Knipehall (C5)**, secluded bathing spot. Cliffs, diving board and jetty.

Beaches near the city centre

- * **Stumholmen (E5)**, the most central bathing spot, right next to the Naval Museum.
- * **Saltö Sand (A4)**, beach, jetties, diving tower and cliffs, only a short walk from the city centre.
- * **Långö (C1)**, 20 minutes walk from the city centre, two bays, large lawn area. Mini golf, volleyball and other activities make the bathing spot popular among young people.
- * **Dragsö (A2)**, the children's favorite with a raft, playground, mini golf. Tips – Pedal boats are available for hire.

Skoj för familjen

Family fun



TILLSAMMANS

Upptäck det stora i att göra det lilla!
Bada, busa, fiska och njut av sommaren. Åk skärgårdsbåt och utforska spännande ställen tillsammans. Ät glass! Här hittar du tips till en skön semester tillsammans med familjen!

Enjoy the small things in life! A perfect starting point for a successful family holiday! Swim, have fun, go fishing! Travel on an archipelago boat and discover exciting places together. Don't forget to eat a lot of ice cream!



Barnens Gård

Bus för hela familjen!

Häng med på ett virvlande äventyr i **Barnens Gårds** vattenland, eller hoppa och stoja i det stora leklandet. Hjälp till med smådjuren, mys bland getter, höns, kaniner och grisar.

*Fun for all the family! Go on a whirl of an adventure in **Barnens Gård's** water park, or run around and make some noise in the leisure park. Help with the small animals, cuddle among goats, chickens, rabbits and pigs.*



Prova på bollspelsgolf!

Utmana kompisarna, släkten eller dina kollegor! På banorna blir du utmanad på en underhållande tävling, där det gäller att ha en kombination av balans, prickssäkerhet och en gnutta tur för att lyckas.

New dimension of ballgames!

Challenge friends, family or colleagues! On the courts you will be challenged in an entertaining competition, where it comes to having a combination of balance, shooting skills and luck to succeed.

Djungelskojl!

Busfabriken är ett inomhuslekland i djungelmiljö! Här får alla barn hoppa, leka, busa, stoja, springa och knasa sig så mycket de vill.

*Jungle Fun! **Busfabriken** is an indoor playground with a jungle environment! Here are all the children can jump, play and run as much as they like.*

Wämöparken !

– en oas för familjen



Wämöparken är en kombinerad kultur-, natur- och nöjespark med massor av aktiviteter för stor och liten! Tips!

Titta på kaniner, getter och ankor i parken! Här finns också utomhusschack och en fin lekplats. Gå vilsestigen och lär er hur man gör om man kommer vilse i skogen. Psst ... missa inte den goda fikani i Krutvikens Café o Kök! Parken ligger 2,5 km utanför centrum, med fin cykelväg dit. Även båt går till parken.

Wämöparken – is a combined cultural, nature and amusement park with lots to do! Rabbits, goats, hens and ducks to feed and watch. There is also outdoor chess and a nice playground. Nice café/restaurant can be found in the park and also areas for your own picnic blanket. The park is situated 2,5 km outside the center, bike path available, you can also go by boat.



Åk med Hop-on
Hop-off från centrum
till parken!
Go by boat, Hop-on
Hop-off from Karlskrona
to the park!



Centrumtåget/The city train

Åk minitåg i världsarvsstaden!

Citytåget tar dig runt och ger dig en fin överblick över staden. Ta del av Karlskronas historia medan små och stora fötter får vila. Tåget utgår ifrån Klaiapedaplatsen i city. Tidtabell, rutt och priser finns där.

The City-train takes you around and gives you a nice overview of the city. Take part in Karlskrona's history while small and large feet are allowed to rest. The mini-train is departing from Klaipeđa square in the city center. Timetable, stops and prices are displayed there.



Spännande utmaningar!



Boda Borg erbjuder nerväckande utmaningar, som du och ditt lag skall klara er igenom. Spänningen stiger för varje sekund då ni ger er ut på okänd mark! Ett äventyr ni sent ska glömma!

Exciting challenges! Boda Borg offers thrilling challenges for you and your team to get through. The excitement increases second by second as you make your way through unknown territory. An adventure you will not forget!

Förmånskortet

"Barnens Roliga Karlskrona"

Ett kort för barnfamiljen, som är fyllt med fina erbjudanden. Du kan hämta ditt kort hos Dragsö Camping, Scandic Karlskrona eller Karlskrona Turistcenter - helt gratis!

Fun for kids Karlskrona – a card for families, filled with great offers. You can pick up your free card at Dragsö Camping, Scandic Karlskrona or Karlskrona Tourist Center.



Världsarvsstaden Karlskrona i miniatyr!



Spela spännande äventyrsminigolf eller biljardgolf på **Dragsö Camping**. Kom och lär dig mer om världsarvsstaden Karlskrona i miniatyr! Räkna trollen längs Trollstigen, lek i den piratinspirerade lek-parken eller bygg sandslott på stranden.

The World Heritage Site Karlskrona in miniature! Play exciting adventure mini golf or billiard golf on Dragsö Camping. Come along and learn more about the World Heritage town of Karlskrona in miniature! Count the trolls along Trollstigen (Troll trail), have fun in the pirate-inspired playground or build sandcastles on the beach.

Grevagrundet på Blekinge museum



Museets bakgård har en rolig tema-lekplats där Karlskronas historiska platser såsom Fisktorget där fiskaregummorna sålde sin fisk och sjöbodor från Torhamn, är förebilder.

Grevagrundet at Blekinge Museum's backyard. – a fun historical themed playground.

Strike!

Cyberzone är Karlskronas bowling & nöjescenter. 10-banors bowlinganläggning i rymliga lokaler beläget på Saltö.

Strike! Cyberzone is Karlskrona's bowling and entertainment center. 10 course bowling facility in spacious premises situated on Saltö.



Barnens Gärd | Blekinge Museum | Bollspelsgolf | Boda Borg | Dragsö Camping | Marinmuseum | Modehuset Kronan | Scandic Karlskrona | Visit Karlskrona

Evenemang/Events



21-22/5
Kustvägens Sparrissafari



28-29/5
Konstrundan i Blekinge



2-5/6
SM Bordtennis



23/6
Lövmarknaden
Market Day



27/6-5/7
Karlskrona Pride Festival



14-16/7
Hasslöfestivalen



27/7-7/8
Karlskrona Skärgårdsfest
Archipelago Festival



12-14/8
Marinens Dag
Naval Day



Skanna koden för en uppdaterad kalender med massor av evenemang!
Scan the code for an updated calendar with lots of events!

visitkarlskrona.se

Outdoor

Aktiviteter | Activities



ÄKTA

Upptäck sköna utflykter och aktiviteter – upplevelser för dig som söker det äkta och genuina. Här bjuder vi på ett axplock av allt som finns att göra i Karlskrona. Det mesta funkar året om i Sveriges sydöstra pärla!

Discover lovely outings and activities – authentic and genuine experiences. Here we present a selection of everything there is to do.



must 6 do! Activities



Discgolf – roligt för hela familjen

Carlskrona 18-håls discgolfbana är Blekinges första, det är en skogsbana som är anlagd 2021-2022 på området runt Rosenholms idrottsområde. Banan är bitvis tekniskt utmanande med en blandning av långa och korta hål. Sträckningen går genom naturskyddad skog och erbjuder en vacker inramning.

Freesbee-golf. Welcome to the brand-new 18-hole court situated at Rosenholm, just outside Karlskrona. Challenge your friends or family in beautiful natural surroundings.



Klippklattring

Häng med äventyraren och utbildade klättrinstrukören Mats Svensson på en adrenalinfylld upplevelse med fantastisk utsikt över Karlskrona skärgård. Bara några kilometer utanför Karlskrona centrum kan du lära dig både klättring och firning.

Join the adventurer Mats Svensson, a certified climbing instructor on an adrenaline-fueled experience with an amazing view of Karlskrona archipelago. Just a few kilometers outside the city center, you will learn both climbing and rappelling.

Fiske i världsklass!

Ge dig ut själv eller ta hjälp av proffsen, vi har flera fiskeaktörer som står till er tjänst.

The fishing in Karlskrona archipelago is outstanding! Head out on your own or take help of professionals, we have several fishing operators at your service.



Fågelskädnig

Både vid Torhamns Udde och på Utklippan finns fina och väihållna fågelstationer, där du kan uppleva ett mycket rikt fågelliv. Kontakta Karlskrona Ornitologiska Klubb om du vill veta mer!

Birdwatching. Torhamns Udde and Utklippan are great locations to explore a vast number of birds. Get in touch with Karlskrona Ornitologiska Klubb to find out more.

Allt om fiske hittar du på visitkarlskrona.se!

Everything about fishing can be found on visitkarlskrona.se!



Beachvolleyboll och minigolf

Endast 20 minuters promenad från centrala Karlskrona ligger härliga Långö badplats med två badvikar och stor gräsyta. Volleyboll och andra aktiviteter gör badplatsen populär bland ungdomar.

20 minutes walk from the city, on the island of Långö, you can enjoy a match of beach volleyball. Cool down with a dip from one of the two beaches later.



Golfbanor med hög klass!

Tre golfbanor ligger med mindre än 15 km mellan varandra. Seaside, kuperad skogs- och parkbana eller flack öppen bana med havsutsikt.

Karlskrona has several excellent golf courses! Less than 15 km from one another are three high-class golf courses – seaside, a hilly forest and park course, or a flat, open course with a sea view.

Tips på cykeltur i Karlskrona!

Ge dig ut på okända vägar med GPS eller ta med cykeln på en skärgårdsbåt ut till någon av våra hundratal öar.

Tips på cykeltur:

Markeringen inom parantes hjälper dig att hitta rätt på centrumkartan, sidan 38-39. Hyr en cykel i Karlskrona och ge dig ut på en fin cykeltur längs med havet. Ta ett dopp på närliggande Saltö badplats (A4) och njut av det härliga vattnet. Vågar du dyka från hoppornet? Fortsätt längs med Borgmästarefjärden till Blekinge Museum (C5), där barnen kan leka i den skärgårdsinspirerade lekplatsen, Grevagrundet, medan du kopplar av i den vackra barockträdgård. Turen går vidare längs havet (B4) mot ön Långö, njut av vyn över Brändaholms kolonistugor (A3) och kruthuset (B3) i fjärden. Avsluta cykelfärden på Långö badplats (C1) med ett uppfriskande bad från den barnvänliga sandstranden. Spela en runda minigolf eller en match i beachvolleyboll.

Cycling in Karlskrona is amazing!

Head off on unknown roads using GPS or take your bike on an archipelago boat and visit some of our hundreds of islands.

Tip for a cycle ride: The

indications in brackets will help you to find the location on the city map, page 38-39. Rent a bike in Karlskrona and take a ride along the coast. Take a dip in the inviting waters at nearby Saltö beach (A4). Are you brave enough to dive from the diving tower? Continue along Borgmästarefjärden to Blekinge Museum (C5), where the children can play in the archipelago-inspired playground, Grevagrundet, while you relax in the museum's beautiful baroque garden. The route continues along the coast (B4) towards the island of Långö; enjoy the view of the allotment cottages of Brändaholm (A3) and the powder house (B3) in the bay. Finish your cycle ride at Långö beach (C1) with a refreshing swim from the child-friendly sandy beach. Play a round of mini golf or a game of beach volleyball.



Plogging!

Medan du promenerar, löper, cyklar eller paddlar kan du hålla naturen ren, träna kroppen och umgås med vänner! "Plogging" innebär att samtidigt som du är ute och aktiverar dig så plockar du upp skräp som hamnat fel.

Plogging = collect litter while you're exploring Karlskrona! Great for the environment, great exercise – a win-win.

Cykel & promenadtrim!

Hitta punkterna eller platserna och para ihop dessa med rätt bild.

Hittaut – upptäck nya platser!

Ett enkelt och roligt sätt att få motion samtidigt som du upptäcker nya och vackra platser. På kartan finns checkpoints i olika svårighetsgrader som du ska försöka hitta. Hämta en karta eller ladda ner appen.





I Karlskrona finns 8 nav längs nätverket av leder för paddling, vandring, cykling och segling.

Ladda ner ARK56-appen så är du redo för äventyren! Vid navet möts flera av lederna så det är möjligt att växla färdssätt där. Vid de flesta nav erbjuds mat, boende och upplevelser.

In Karlskrona municipality there are 8 hubs along the Archipelago Route, ARK56! The hubs ties the trails together, offering food, accommodation and experiences. Download the ARK56 app and get ready for adventures!



”Att inte störa – och inte förstöra”, det är huvudregeln i allemansrätten. Vi är många som vill röra oss ute i våra vackra naturområden. Det är viktigt att visa hänsyn och tänka efter hur du betar dig i naturen.

”Not to disturb - and not to destroy”, that is the main rule in the right of public access. It is important to show consideration and think about how you behave in nature.



Blekingeleden – leden är totalt 255 km lång och sträcker sig mellan Sölvesborg i väst till Kristianopel och Bröms i öst.

The hiking trail through Blekinge county is 255 km long and extends from Sölvesborg in the west to Kristianopel and Bröms in the east. www.blekingeleden.com

Lyckåleden – en vandringsled på cirka 6 km, markerad med grön/vita stolpar. Upplev vacker natur och historiska platser längs Lyckebyån.

A 6 km long walking trail, marked with green and white poles. Experience the natural beauty and historical sites along the stream Lyckebyån.

Krösnabanan En naturskön cykel- och vandringsled mellan Nättraby och Älmeboda genom Karlskrona, Ronneby och Tingsryds kommuner.

A scenic bike and walking path between Nättraby and Älmeboda through Karlskrona, Ronneby and Tingsryd's municipalities.

Lokala smaker

Local food and products



SMAKA

Upptäck smaken av Karlskrona!
Prova lokal ost, bröd, öl, viltkött,
vin och mycket annat. Gårdsbutik
eller cityrestaurang, valet är ditt!

*Explore the taste of Karlskrona! Try our local
cheese, bread, beer, meat, wine and other
goodies. Farm or fancy restaurant,
the choice is yours!*

Lokal öltradition

Det finns en lång bryggeritradition i Karlskrona och mitt i city hittar du senaste tillskottet, Karlskrona Microbryggeri. Här finns flera olika sorter av egenproducerad öl att prova, både standardsortiment och ett ständigt omväxlande limited edition-sortiment där de olika ölsorterna kommer och går lite som de vill.

There's a long tradition of brewing beer in Karlskrona. Karlskrona Microbrewery is situated downtown and offers a variety of both standard- and limited edition beer.



Besök en vingård

Det solsäkra läget gör Karlskrona till en gunstig plats för att producera vin av hög klass och vi kan stoltsera med två fina vingårdar. Nyfiken? Boka en vinprovning.

Karlskrona is one of Sweden's sunniest cities, which makes for a good place to produce wine of high quality. Karlskrona can boast off two fine vineyards. Why not book a winetasting?



Prisbelönta ostar

På Orranäs Gård tillverkar paret Dahlberg prisbelönta ostar på ekologisk mjölk från egna getter och grannbondens kor. I gårdsbutiken kan du glimta in i mejeriet bredvid, provsmaka av de goda ostarna och den omtyckta kallrökt- och lufttorkade bocksalamin.

Visit this charming dairy farm outside Karlskrona and taste the award-winning goat cheese and other local produce in the small farm shop.

Gårdsbutik och musteri

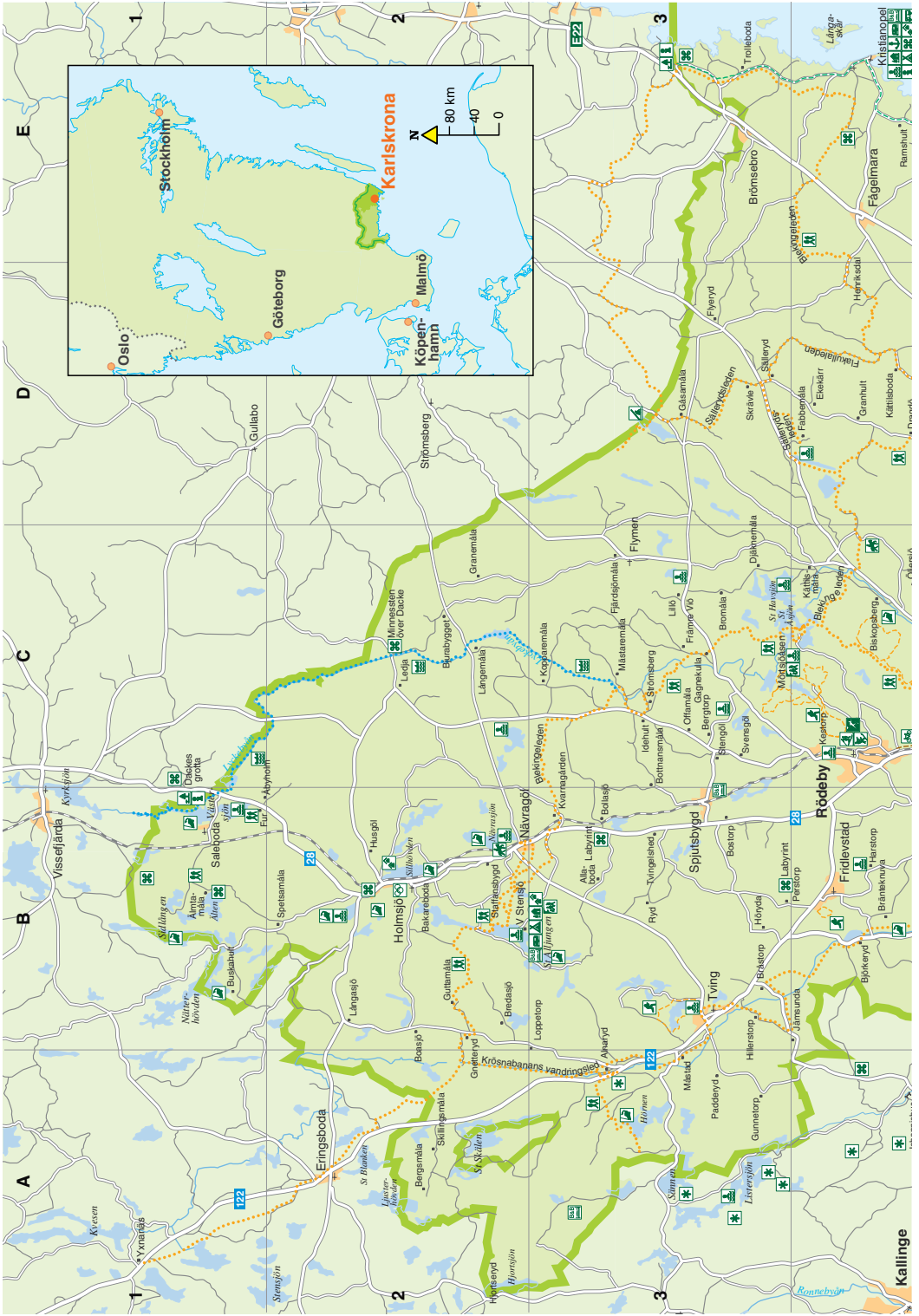
Längs Kustvägen hittar ni Bredängs Musteri, ett småskaligt musteri med egen tillverkning av hantverks cider. I gårdsbutiken bedrivs försäljning av egna och andra lokalproducerade produkter alla årets dagar.

Along the Coastal road, you'll find Bredängs Musteri, a small-scale farmshop with its own production of natural and fine apple juice ("Apple Must" in Swedish) and craft cider.

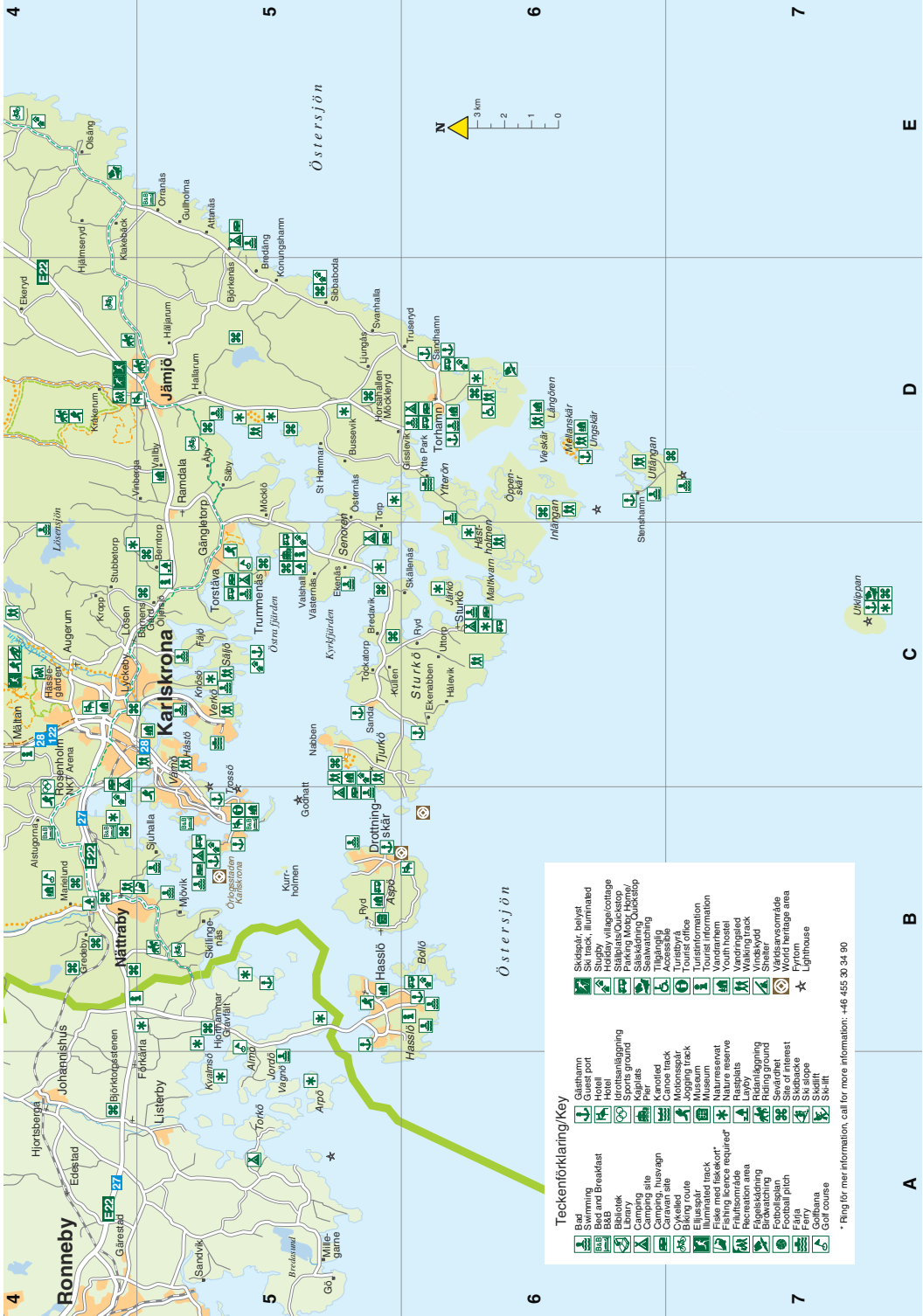
Dovhjortar

Askunga Dowilt bedriver hjortuppfödning och säljer eget kött samt ett brett utbud av andra produkter i sin gårdsbutik. Här finns också uteservering med lättare luncher och fika. Tips! Gå gärna promenaden runt hjorthägnat!

At Askung Dowilt they breed deer which is sold in their farm shop, together with other local products. Enjoy coffee or a hearty lunch outdoor in the garden. Tip! Take a walk around the deer enclosure!



Kallinge



Teckenförklaring/Key

	Bus		Gleashamn
	B&B		Illuminated
	Bed and Breakfast		Shabby
	Hotel		Holiday village/cottage
	Library		Sports ground
	Camping		Parking Motor Home/Caravan
	Camping site		Sales/kiosk/Quickstop
	Caravan site		Seawatching
	Cyclable		Tourist info
	Elevassår		Tourist information
	Illuminated track		Youth hostel
	Fiske med lekstol		Walking track
	Fiske med lekstol/utrustning		Shelter
	Recreation area		Vårdsvarsområde
	Layby		Historic heritage area
	Bridewatching		Priory
	Football pitch		Lighthouse
	Ferry		
	Golfbane		
	Golf course		

* Ring for more information, call for more information: +46 455 30 34 90

A B C D E

Östersjön







VI ÄLSKAR VÄRDSKAP!

I sommar hittar du våra glada turistvärdar på Turistcenter i Karlskrona stadsmarina, i vår satellit på Stortorget och på olika platser med våra fina lådcyklar. Oavsett var de är så hjälper de dig mer än gärna med dina frågor. Vi erbjuder även ett antal InfoPoints med inspirationsmaterial runt om i kommunen. Kolla efter symbolen!

This summer you will find our friendly hosts at the Tourist Center in the City Harbour and in our satellite at the Main Square. They will be eager to assist you, wherever you'll meet them! In addition to this, tourist material will be available at a number of InfoPoints. Look for the symbol!



Karlskrona Turistcenter

Tel/Phone: +46 455-30 34 90

Skeppsbrokajen 10

SE-371 33 Karlskrona

E-mail: visit@karlskrona.se

SWEDEN AT ITS BEST

VISITKARLSKRONA

56° 9' 41" N 15° 35' 21" E