

## TELÉFONOS DE INTERÉS

<b>Emergencias</b>	<b>112</b>
Policia Local	96 579 00 81
Guardia Civil	96 579 10 85
Cruz Roja	96 579 19 61
Tourist Info	96 579 07 36
Radio Taxi	96 579 32 24
Xàbia Taxi	96 579 25 35

Recuerde que usted se encuentra en un parque forestal con alto riesgo de incendio.

La preservación del medio es responsabilidad de todos.

No arroje colillas ni deposite basuras o residuos fuera de los puntos habilitados.

No lance cohetes, petardos, bengalas ni artillugos que contengan fuego.

En caso de incendio siga las recomendaciones de los agentes de seguridad y personal de emergencias.

En caso de quedar confinado comunique su posición a las autoridades llamando al 112.

## SERVICIOS

### Kayaks Granadella

Alquiler y excursiones.  
De junio a septiembre.  
670 388 997 / 699 898 433



## RESTAURANTES

### Llebeig


629 42 15 15

### Rosita

630 458 131 / 616 345 910

### Sur

96 577 16 12



## Espacio natural de LA GRANADELLA

El **Parque Forestal de la Granadella** es un espacio natural situado al sur del término municipal de Xàbia, que cuenta con una extensión de 750 hectáreas.

Esta zona fue declarada Zona de Especial protección para las Aves (ZEPA) de la Comunitat Valenciana y está dentro de la superficie catalogada como Lugar de Interés Comunitario (LIC) Penyassegats de la Marina.

Este rincón privilegiado del Mediterráneo, es uno de los últimos espacios casi vírgenes de nuestro litoral, que guardan numerosos atractivos de valor ecológico, paisajístico y cultural.

El Parque Forestal se puede recorrer tanto a pie, sendero PR CV-354, como en bicicleta, a través de la ruta señalizada que circunvala el macizo montañoso de la Granadella. Estas nos permiten disfrutar de unas estupendas vistas y observar la flora y fauna del lugar así como conocer interesantes elementos de nuestro patrimonio cultural e histórico: estructuras arquitectónicas tradicionales y otros elementos como cuevas-refugio, hornos de cal, "teuleries" y minas de ocre. A todo esto habría que añadir les "pesqueres", un arte de pesca arriesgado y singular que se practicaba desde los acantilados.



La **cala de la Granadella** de canto rodado y aguas cristalinas, protegida por los acantilados, es ideal para la práctica de deportes náuticos como el submarinismo, esnórquel y piragüismo. La calidad de sus aguas, los servicios e instalaciones y su gestión ambiental le han valido para obtener el galardón de Bandera Azul desde 1989 de forma ininterrumpida.

La belleza de la **cala de la Granadella** y su entorno está provocando una creciente afluencia de usuarios en los últimos años que buscan lugares privilegiados donde bañarse y practicar deportes náuticos. La saturación de este espacio, de alto valor y calidad paisajística, ha llevado a una regulación en el acceso de vehículos a motor en la época de mayor afluencia, por lo que desde la administración competente se han tomado las siguientes medidas para la época estival:



**Acceso restringido a vehículos a motor** mediante barrera controlada situada en cruce Ctra. Granadella con C/ Teuladí y Verderol.  
**Parking** ubicado en la zona verde de la Ctra. de la Guardia - C/ Parpallo.  
**Servicio de autobús** desde el parking a la cala Granadella cada 25 min.





	Cala rústica		Vigilancia marítima		Lavapies		Plataforma flotante		Parking		Ruta senderismo		PR CV   354		Horno de cal		Arquitectura rural tradicional		Microreserva de flora
	Grava		Puesto sanitario		Duchas		Esnórquel		Parada de autobús		Ruta en bici		Sub		Teulería		Fortificación defensiva		Acceso restringido
	Roca		WC		Pasarelas		Bandera azul		Mirador		Sub		Sub		Cueva acuática		Pesqueres		Cueva
	Estado del mar		Restaurante		Piraguas		Tumbonas y sombras		Playa		Sub		Sub		Mina de ocre				

### SENDERISMO

El PR CV-354 recorre en 4h. 30' el perímetro del Paraje Natural Municipal de la Granadella a lo largo de 13,6 km. Un recorrido de dificultad media que posee dos variantes para acortar el recorrido: Teulería y Gurugú.


### RUTA BTT

La ruta ciclista "La Granadella" tiene su salida en la playa del Arenal y nos da acceso a este paraje que nos brinda unos paisajes espectaculares. Sus 23,7 km. presentan cierta exigencia pero transcurren por pistas forestales. Distancia: 23,7 km. (3h. 45') GPS: wikiloc: Ruta Granadella. Usuario:TurismeXabia



**"LES TEULERIES"**  
"Les teuleries" son construcciones destinadas a fabricar tejas, ladrillos y maticanes de tipo árabe. En la Granadella hubo dos "teuleries" pequeñas, la del Molló o de Dalt, y la de la Granadella o de Baix.

**HORNOS DE CAL**  
Los hornos de cal son estructuras donde se obtenía este producto. Su localización dependía de dónde se hallasen las materias primas necesarias: piedra calcárea y leña. Dos de los que se encuentran en la Granadella son; el de la Granadella y el de Joanet de Golaestreta.



**LAS MINAS DE OCRE**  
Una actividad singular desarrollada en la Granadella ha sido la extracción de ocre, tierras ferruginosas de coloraciones que van del amarillo al rojo tinto y que se obtenía de distintas "minas" o pozos de dimensiones y características diversas. El mineral extraído, era utilizado como pigmento.




**EL CASTELL DE LA GRANADELLA**  
Pequeña fortificación costera en forma de herradura del s. XVIII. Esta construcción formaba parte del sistema litoral defensivo de las costas valencianas, acosadas desde la conquista cristiana por las incursiones de los piratas norteafricanos. Acceso desde la cala por la ruta de senderismo PR CV-354. Duración 90 min.




**"LES PESQUERES"**  
Estructuras de cañizo, cuerda y madera, ubicadas en lugares prácticamente inaccesibles de las abruptas paredes de los acantilados, desde donde se practicaba la pesca utilizando diversas técnicas y útiles para obtener los mejores ejemplares. Actualmente la mayoría en desuso.



**RUTA ESNÓRQUEL Y SUBMARINA**  
Esta espectacular cala reúne todo lo que cualquier aficionado al esnórquel y buceo pueda desear. Nuestro recorrido comenzará en la parte izquierda. Nos metemos en el agua y vamos siguiendo la pared. Encontramos a -2 m. un pequeño arco en la roca y un fondo duro de piedras de mediano tamaño, que a medida que vamos avanzando da paso a otras mucho mayores. La profundidad irá aumentando hasta alcanzar -5 o más metros de profundidad.



**FLORA Y MICRORESERVA**  
Especies como espliego dentado, albaida y romero blanco. Endemismos como los Limonium, el iberolevantino conocido como Centaura, Silene hifacensis en peligro de extinción y la única población en la Comunidad Valenciana del helecho Asplenium marinum. Gracias a la presencia de varias especies de orquídeas se ha delimitado una microreserva en la Granadella



**FAUNA**  
Variedad de especies de la zona de matorrales; pequeños mamíferos como el lirón careto, la musaraña y erizos. Hay presencia de jabalíes, zorros y comadreas y varias clases de murciélagos que utilizan las oquedades de los acantilados para nidificar. Varios tipos de reptiles, anfibios y gran variedad de aves marinas y rapaces. De entre la gran variedad de invertebrados e insectos, hay que destacar un coleóptero exclusivo de la Granadella, el Amaladera longipennis, un escarabajo que se alimenta de flores.