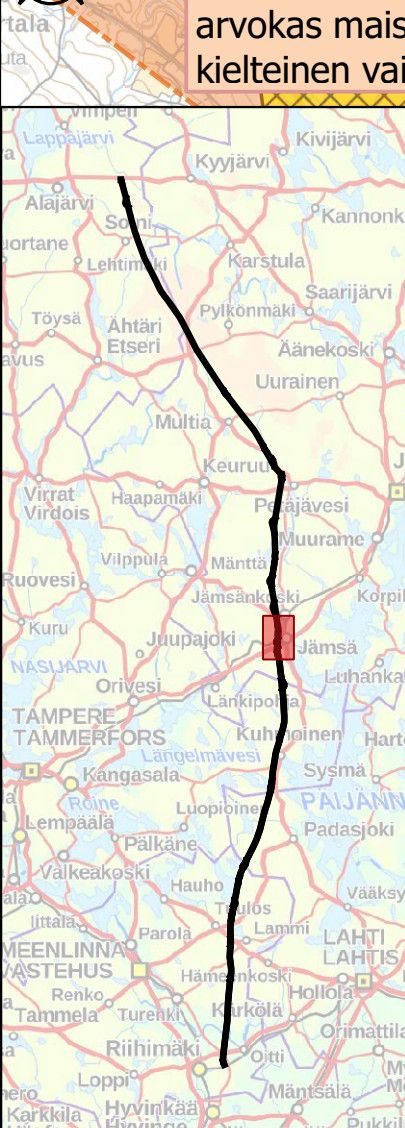


- Poikkileikkauksen vaihtumiskohta
- Suunniteltu voimajohtoreitti Alajärvi-Hikiä
- Nykyinen johtoalue
- Uusi johtoalue
- Sähköasema
- Suunnittelualue
- Etäisyysvyöhykkeet 100 m ja 300 m
- Fingridin nykyinen 400 kV voimajohto
- Fingridin nykyinen 110 kV voimajohto
- Muun toimijan voimajohto
- Asuinrakennus alle 100 m
- Asuinrakennus alle 300 m
- Metsälain 10 § mukainen erityisen tärkeä elinympäristö
- Valtakunnallisesti arvokas kallioalue
- Luonnonsuojelualue (yksityinen)
- Lehtojensuojeluohjelma
- Lintuvesiensuojeluohjelma
- Koskiensuojelualue
- Kansallisesti tärkeä lintualue (FINIBA-alue)
- Maakunnallisesti arvokas lintualue (MAALI-alue)
- Muinisjäännös tai muu kulttuuriperintökohde
- Muinisjäännös tai muu kulttuuriperintöalue
- Valtakunnallisesti merkittävä rakennettu kulttuuriympäristö
- Valtakunnallisesti arvokas maisema-alue
- Rakennusperintökohde tai paikallisesti arvokas kohde
- Keski-Suomen maakuntakaava: maakunnallisesti arvokas maisema-alue (ehdotettu valtakunnalliseksi)
- Keski-Suomen maakuntakaava: maakunnallisesti arvokas rakennettu kulttuuriympäristö
- Pohjavesialue
- Pohjaveden muodostumisalue
- Kiviaineksen ottoalue
- Asemakaavoitettu alue
- Yleiskaava-alue
- Kuntaraja
- Huomiomerkinnät voimajohdon näkyvyyden parantamiseksi linnuille, suositus

0 1 2 km



Jämsän raviradan vaihtoehdot itä ja länsi

Valtakunnallisesti ja maakunnallisesti arvokas maisema-alue, kohtalainen kielteinen vaikutus läntisellä vaihtoehdolla

Kohtalainen myönteinen vaikutus läntisellä vaihtoehdolla. Vaihtohtoinen reitti asutuksen huomioimiseksi.

Vesistönylityksen kohdalla suositellaan käytettäväksi varoitusmerkintöjä linnuston huomioimiseksi

RYÖNIEN LEHTO (LUONNONSUOJELUALUE) YSA093033

Pohjavesialue, ei vaikutusta

Kerkkolankangas 0918251

Toivilan sähköasema

Vanha Jämsä

Kääpälän pelloilla pesiville linnuille vähäinen kielteinen vaikutus. Suositellaan käytettäväksi varoitusmerkintöjä.

Tähtipuun luonnonsuojelualue YSA207867

Hiidenmäen luonnonsuojelualue YSA206138

Kääpälän pellot 610158

Vähäinen kielteinen vaikutus asutukselle itäisellä vaihtoehdolla

Alhojärven lintuvesiensuojelualue, vähäinen kielteinen vaikutus

Valtakunnallisesti ja maakunnallisesti arvokas maisema-alue, suuri kielteinen vaikutus vaihtoehdottomalla osuudella ja Jämsän raviradan itäisellä vaihtoehdolla.

Alhojärvi, vähäinen myönteinen vaikutus asutukselle. Johtoreittiä tarkistettu nykyisestä asutuksen huomioimiseksi.

Alhojärven viljelymaisema

Alhojärven alue 610173

Jämsänjoen agraarimaisema

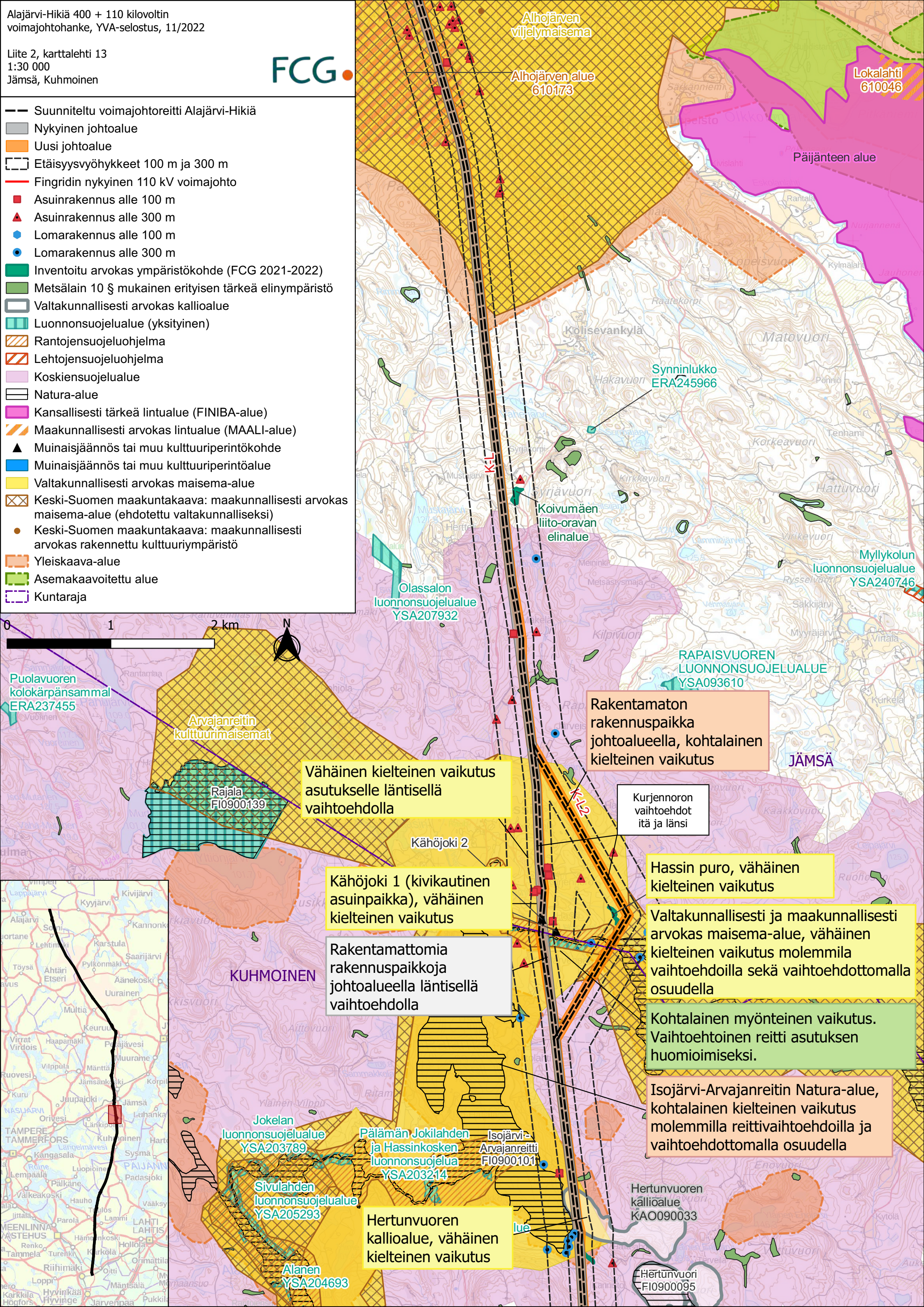
Jämsänjoen ranta-al.oyk

Jämsänjokilaakso

JÄMSÄ

Päijänteen alue

-  Suunniteltu voimajohtoreitti Alajärvi-Hikiä
-  Nykyinen johtoalue
-  Uusi johtoalue
-  Etäisyysvyöhykkeet 100 m ja 300 m
-  Fingridin nykyinen 110 kV voimajohto
-  Asuinrakennus alle 100 m
-  Asuinrakennus alle 300 m
-  Lomarakennus alle 100 m
-  Lomarakennus alle 300 m
-  Inventoitu arvokas ympäristökohde (FCG 2021-2022)
-  Metsälain 10 § mukainen erityisen tärkeä elinympäristö
-  Valtakunnallisesti arvokas kallioalue
-  Luonnonsuojelualue (yksityinen)
-  Rantojensuojeluohjelma
-  Lehtojensuojeluohjelma
-  Koskiensuojelualue
-  Natura-alue
-  Kansallisesti tärkeä lintualue (FINIBA-alue)
-  Maakunnallisesti arvokas lintualue (MAALI-alue)
-  Muinaisjäänös tai muu kulttuuriperintökohde
-  Muinaisjäänös tai muu kulttuuriperintöalue
-  Valtakunnallisesti arvokas maisema-alue
-  Keski-Suomen maakuntakaava: maakunnallisesti arvokas maisema-alue (ehdotettu valtakunnalliseksi)
-  Keski-Suomen maakuntakaava: maakunnallisesti arvokas rakennettu kulttuuriympäristö
-  Yleiskaava-alue
-  Asemakaavoitettu alue
-  Kuntaraja



Puolavuoren kolokärpänsammal ERA237455

Arvajanreitin kulttuurimaisemat

Rajala FI0900139

Vähäinen kielteinen vaikutus asutukselle läntisellä vaihtoehdolla

Kähöjoki 1 (kivikautinen asuinpaikka), vähäinen kielteinen vaikutus

Rakentamattomia rakennuspaikkoja johtoalueella läntisellä vaihtoehdolla

KUHMOINEN

Jokelan luonnonsuojelualue YSA203789

Pälämän Jokilahden ja Hassinkosken luonnonsuojelualue YSA203214

Sivulahden luonnonsuojelualue YSA205293

Hertunvuoren kallioalue, vähäinen kielteinen vaikutus

Alanen YSA204693

Alhojärven viljelymaisema

Alhojärven alue 610173

Lokalahti 610046

Synninlukko ERA245966

Olassalon luonnonsuojelualue YSA207932

RAPAISVUOREN LUONNONSUOJELUALUE YSA093610

Myllykolon luonnonsuojelualue YSA240746

Rakentamaton rakennuspaikka johtoalueella, kohtalainen kielteinen vaikutus

JÄMSÄ

Kurjennoron vaihtoehdot itä ja länsi

Hassin puro, vähäinen kielteinen vaikutus

Valtakunnallisesti ja maakunnallisesti arvokas maisema-alue, vähäinen kielteinen vaikutus molemmilla vaihtoehdoilla sekä vaihtoehdottomalla osuudella

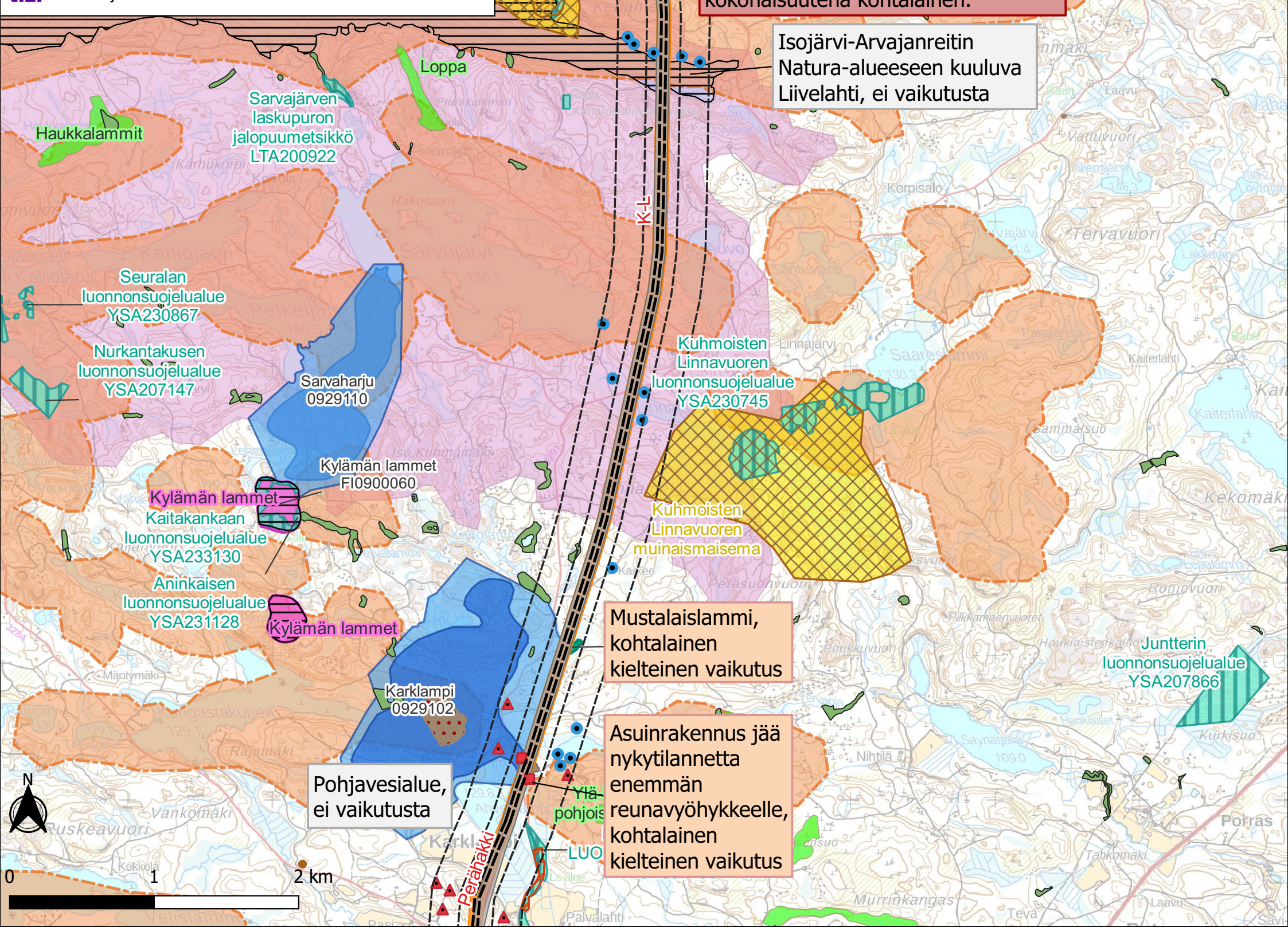
Kohtalainen myönteinen vaikutus. Vaihtohtoinen reitti asutuksen huomioimiseksi.

Isojärvi-Arvajanreitin Natura-alue, kohtalainen kielteinen vaikutus molemmilla reittivaihtoehdoilla ja vaihtoehdottomalla osuudella

Hertunvuoren kallioalue KAO090033

Hertunvuori FI0900095

- Suunniteltu voimajohtoreitti Alajärvi-Hikiä
- Nykyinen johtoalue
- Uusi johtoalue
- Sähköasema
- Etäisyysvyöhykkeet 100 m ja 300 m
- Fingridin nykyinen 110 kV voimajohto
- Asuinrakennus alle 100 m
- ▲ Asuinrakennus alle 300 m
- Lomarakennus alle 100 m
- Lomarakennus alle 300 m
- Inventoitu arvokas ympäristökohde (FCG 2021-2022)
- Metsälain 10 § mukainen erityisen tärkeä elinympäristö
- Valtakunnallisesti arvokas kallioalue
- Luonnonsuojelualue (yksityinen)
- Rantojen suojeleluohjelma
- Lehtojen suojeleluohjelma
- Koskiensuojelualue
- Natura-alue
- Soidensuojelun täydennysehdotusalueet
- Kansallisesti tärkeä lintualue (FINIBA-alue)
- Valtakunnallisesti arvokas maisema-alue
- Keski-Suomen maakuntakaava: maakunnallisesti arvokas maisema-alue (ehdotettu valtakunnalliseksi)
- Keski-Suomen maakuntakaava: maakunnallisesti arvokas rakennettu kulttuuriympäristö
- Pohjavesialue
- Pohjaveden muodostumisalue
- Turvetuotantoalue
- Kiviaineksen ottoalue
- Yleiskaava-alue
- Kuntaraja



Haaviston puro, vähäinen kielteinen vaikutus

Hiertunvuori
FI0900095

HERTUNVUOREN
LUONNONSUOJELUALUE
YSA097440

Haikupohja
HERTUNRINNE
LUONNONSUOJELUALUE
YSA097436

Majurlammi, kohtalainen kielteinen vaikutus

Kiviniemen
luonnonsuojelualue
YSA204901

Kehäniemen lähteet, suuri kielteinen vaikutus. Reittisuudella vaikutus kokonaisuutena kohtalainen.

Isojärvi-Arvajanreitin
Natura-alueeseen kuuluva
Liivelahdi, ei vaikutusta

Sarvajärven
laskupuron
jalopuumetsikkö
LTA200922

Seuralan
luonnonsuojelualue
YSA230867

Nurkantakusen
luonnonsuojelualue
YSA207147

Sarvaharju
0929110

Kylämän lammet
FI0900060

Kylämän lammet
Kaitakankaan
luonnonsuojelualue
YSA233130

Aninkaisen
luonnonsuojelualue
YSA231128

Kylämän lammet

Karklampi
0929102

Kuhmoisten
Linnavuoren
luonnonsuojelualue
YSA230745

Kuhmoisten
Linnavuoren
muinainmaisema

Mustalaislammi,
kohtalainen
kielteinen vaikutus

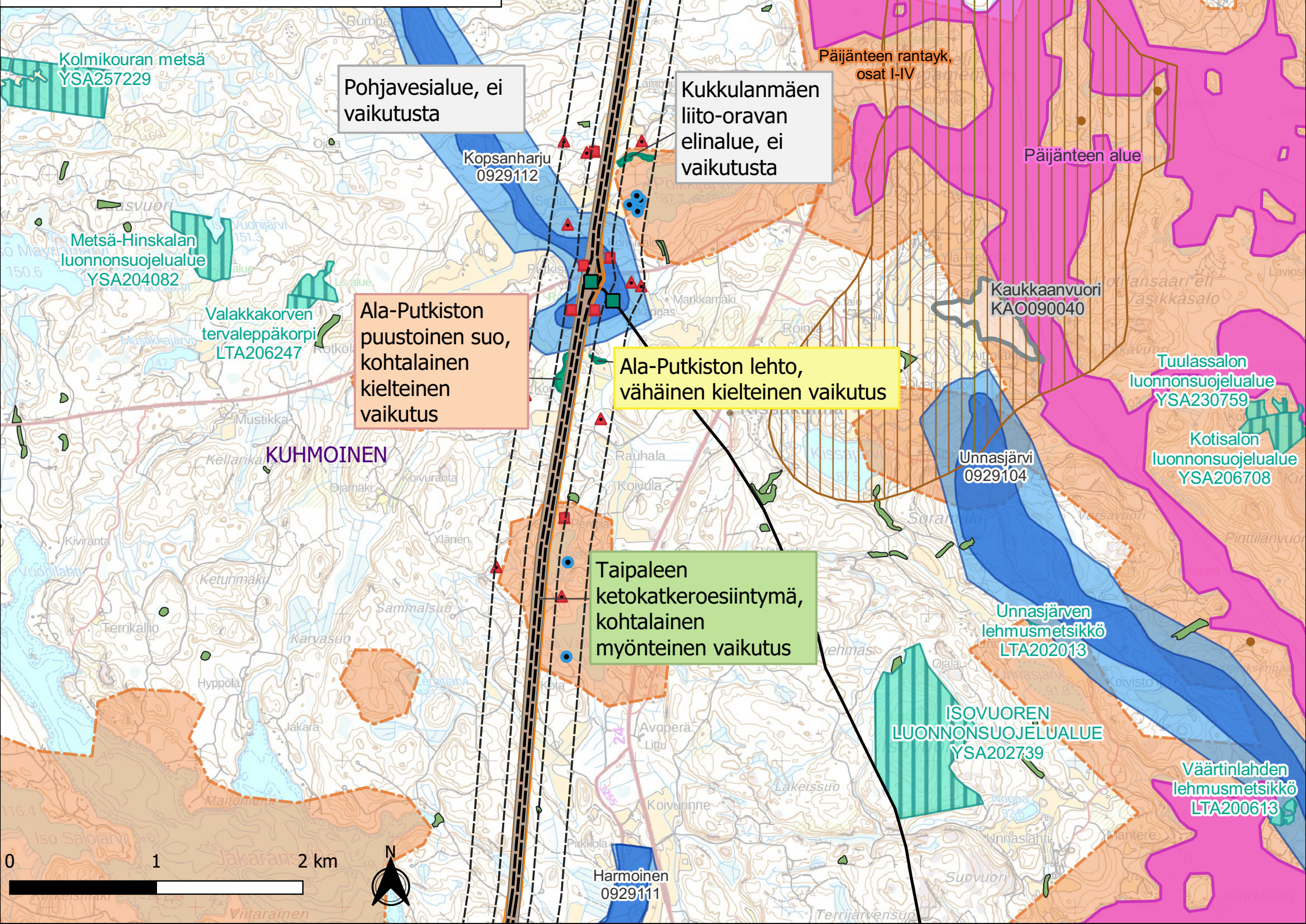
Asuinrakennus jää
nykytilannetta
enemmän
reunavyöhykkeelle,
kohtalainen
kielteinen vaikutus

Pohjavesialue,
ei vaikutusta

Junterin
luonnonsuojelualue
YSA207866



-  Suunniteltu voimajohtoreitti Alajärvi-Hikiä
-  Nykyinen johtoalue
-  Uusi johtoalue
-  Sähköasema
-  Etäisyysvyöhykkeet 100 m ja 300 m
-  Fingridin nykyinen 110 kV voimajohto
-  Muun toimijan voimajohto
-  Asuinrakennus alle 100 m
-  Asuinrakennus alle 300 m
-  Lomarakennus alle 100 m
-  Lomarakennus alle 300 m
-  Inventoitu arvokas ympäristökohde (FCG 2021-2022)
-  Metsälain 10 § mukainen erityisen tärkeä elinympäristö
-  Valtakunnallisesti arvokas kallioalue
-  Luonnonsuojelualue (yksityinen)
-  Lehtojensuojeluohjelma
-  Soidensuojelun täydennysehdotusalueet
-  Kansallisesti tärkeä lintualue (FINIBA-alue)
-  Muinaisjäänös tai muu kulttuuriperintökohde
-  Valtakunnallisesti merkittävä rakennettu kulttuuriympäristö
-  Rakennusperintökohde tai paikallisesti arvokas kohde
-  Keski-Suomen maakuntakaava: maakunnallisesti arvokas maisema-alue
-  Keski-Suomen maakuntakaava: maakunnallisesti arvokas rakennettu kulttuuriympäristö
-  Pohjavesialue
-  Pohjaveden muodostumisalue
-  Kiviaineksen ottoalue
-  Asemakaavoitettu alue
-  Yleiskaava-alue
-  Kuntaraja



Pohjavesialue, ei vaikutusta

Kukkulanmäen liito-oravan elinalue, ei vaikutusta

Ala-Putkiston puustoinen suo, kohtalainen kielteinen vaikutus

Ala-Putkiston lehto, vähäinen kielteinen vaikutus

Taipaleen ketokatkeroesiintymä, kohtalainen myönteinen vaikutus

Puro, kohtalainen kielteinen vaikutus

ISOVUOREN LUONNONSUOJELUALUE YSA202739

Unnasjärven lehmusmetsikkö LTA202013

Unnasjärvi 0929104

Kaukkaanvuori KAO090040

Tuulassalon luonnonsuojelualue YSA230759

Kotisalonsuojelualue YSA206708

Väärinlahden lehmusmetsikkö LTA200613

Mällykäinen 0929101

Päijälän raittikylä

Kuhmoisten kirkonmäki

Kuhmoisten sahanlahti

Päijänteent ranta-tyk, osat I-IV

Päijänteent alue

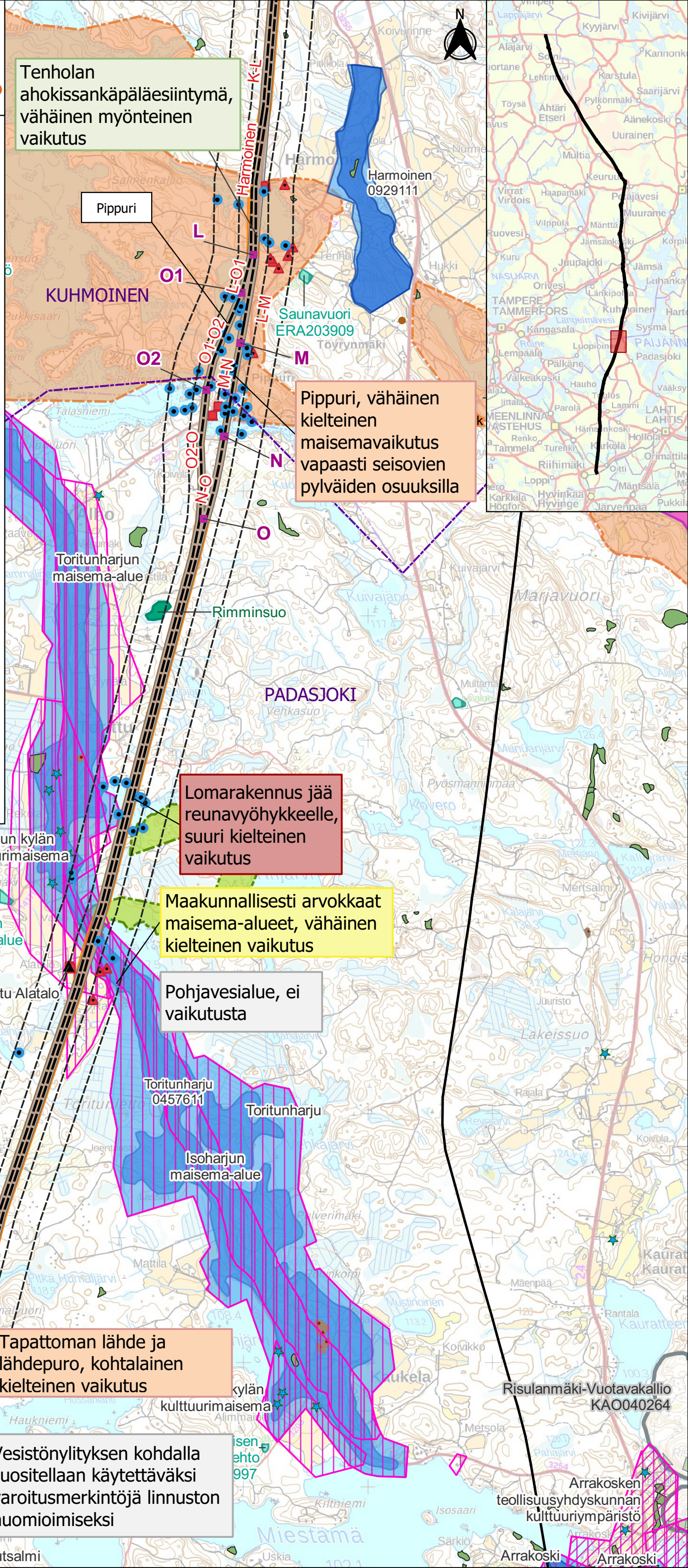
Harmoinen 0929111

0 1 2 km



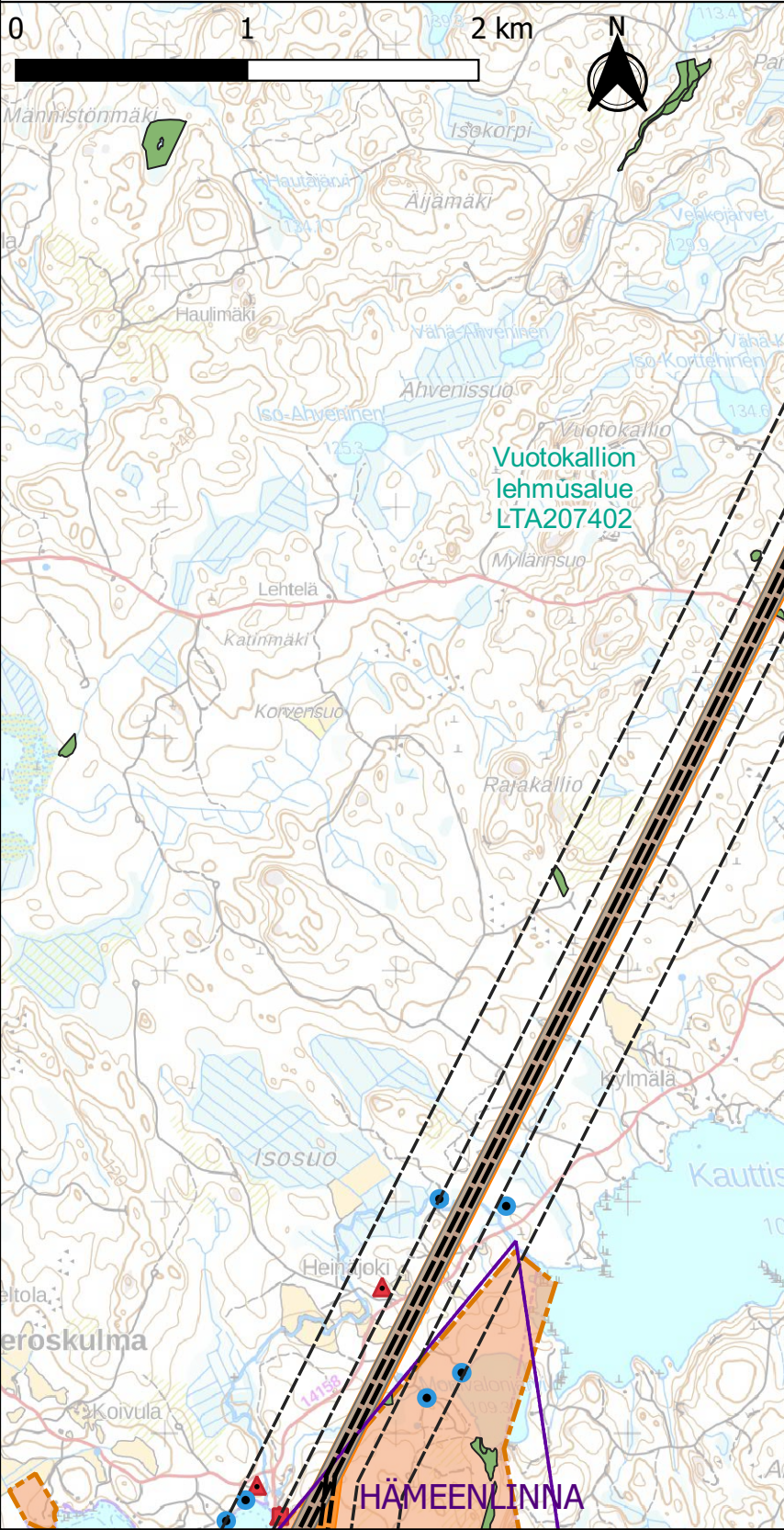
Tenholan
ahokissankäpäläesiintymä,
vähäinen myönteinen
vaikutus

- Poikkileikkauksen vaihtumiskohta
- Suunniteltu voimajohtoreitti Alajärvi-Hikiä
- Nykyinen johtoalue
- Uusi johtoalue
- Etäisyysvyöhykkeet 100 m ja 300 m
- Fingridin nykyinen 110 kV voimajohto
- Muun toimijan voimajohto
- Asuinrakennus alle 100 m
- Asuinrakennus alle 300 m
- Lomarakennus alle 100 m
- Lomarakennus alle 300 m
- Inventoitu arvokas ympäristökohde (FCG 2021-2022)
- Metsälain 10 § mukainen erityisen tärkeä elinympäristö
- Valtakunnallisesti arvokas kallioalue
- Luonnonsuojelualue (valtio)
- Luonnonsuojelualue (yksityinen)
- Natura-alue
- Kansallisesti tärkeä lintualue (FINIBA-alue)
- Muinaisjäännös tai muu kulttuuriperintökohde
- Muinaisjäännös tai muu kulttuuriperintöalue
- Rakennusperintökohde tai paikallisesti arvokas kohde
- Päijät-Hämeen maakuntakaava: kulttuuriympäristön tai maiseman vaalimisen kannalta tärkeä alue
- Päijät-Hämeen maakuntakaava: Maakunnallisesti merkittävä rakennettu kulttuuriympäristö
- Keski-Suomen maakuntakaava: maakunnallisesti arvokas rakennettu kulttuuriympäristö
- Pohjavesialue
- Pohjaveden muodostumisalue
- Kiviaineksen ottoalue
- Yleiskaava-alue
- Kuntaraja
- Huomiomerkinnot voimajohton näkyvyyden parantamiseksi linnuille, suositus



- Suunniteltu voimajohtoreitti Alajärvi-Hikiä
- Nykyinen johtoalue
- Uusi johtoalue
- Etäisyysvyöhykkeet 100 m ja 300 m
- Fingridin nykyinen 110 kV voimajohto
- Asuinrakennus alle 100 m
- ▲ Asuinrakennus alle 300 m
- Lomarakennus alle 100 m
- Lomarakennus alle 300 m
- Metsälain 10 § mukainen erityisen tärkeä elinympäristö
- Valtakunnallisesti arvokas kivikko
- Luonnonsuojelualue (valtio)
- Luonnonsuojelualue (yksityinen)
- Natura-alue
- ▲ Muinaisjäännös tai muu kulttuuriperintökohde
- Muinaisjäännös tai muu kulttuuriperintöalue
- Valtakunnallisesti merkittävä rakennettu kulttuuriympäristö
- Valtakunnallisesti arvokas maisema-alue
- ★ Rakennusperintökohde tai paikallisesti arvokas kohde
- Päijät-Hämeen maakuntakaava: kulttuuriympäristön tai maiseman vaalimisen kannalta tärkeä alue
- Päijät-Hämeen maakuntakaava: Maakunnallisesti merkittävä rakennettu kulttuuriympäristö
- Pohjavesialue
- Pohjaveden muodostumisalue
- Kiviaineksen ottoalue
- ◆ Maa-ainestenottoluvat sora ja hiekka, päättynyt
- Yleiskaava-alue
- Kuntaraja

0 1 2 km



Soutsalmi (muu kulttuuriperintökohde), vähäinen kielteinen vaikutus

Metsälakikohteet, vähäinen kielteinen vaikutus

Jussilan keto, Natura 2000 -alue

Jussilan keto FI0335010

Vesijaon kylä

Valtakunnallisesti arvokas rakennettu kulttuuriympäristö, vähäinen kielteinen vaikutus

Valtakunnallisesti ja maakunnallisesti arvokkaat maisema-alueet, vähäinen kielteinen vaikutus

Pohjavesialue, ei vaikutusta

Vesijako 0457610

Auttoisten ja Vesijaon kulttuurimaisemat

Auttoisten kylän kulttuuriympäristö

Auttoisten kylä

Auttoinen FI0335006

Auttoisten kylä

Syrjäänmäki, arvokas harjualue
Auttoinen, Natura 2000 -alue

HÄMEENLINNA

Syrjäänmäki

PADASJOKI

Auttoisten kylä































Auttoisten kylä

Auttoisten kylä

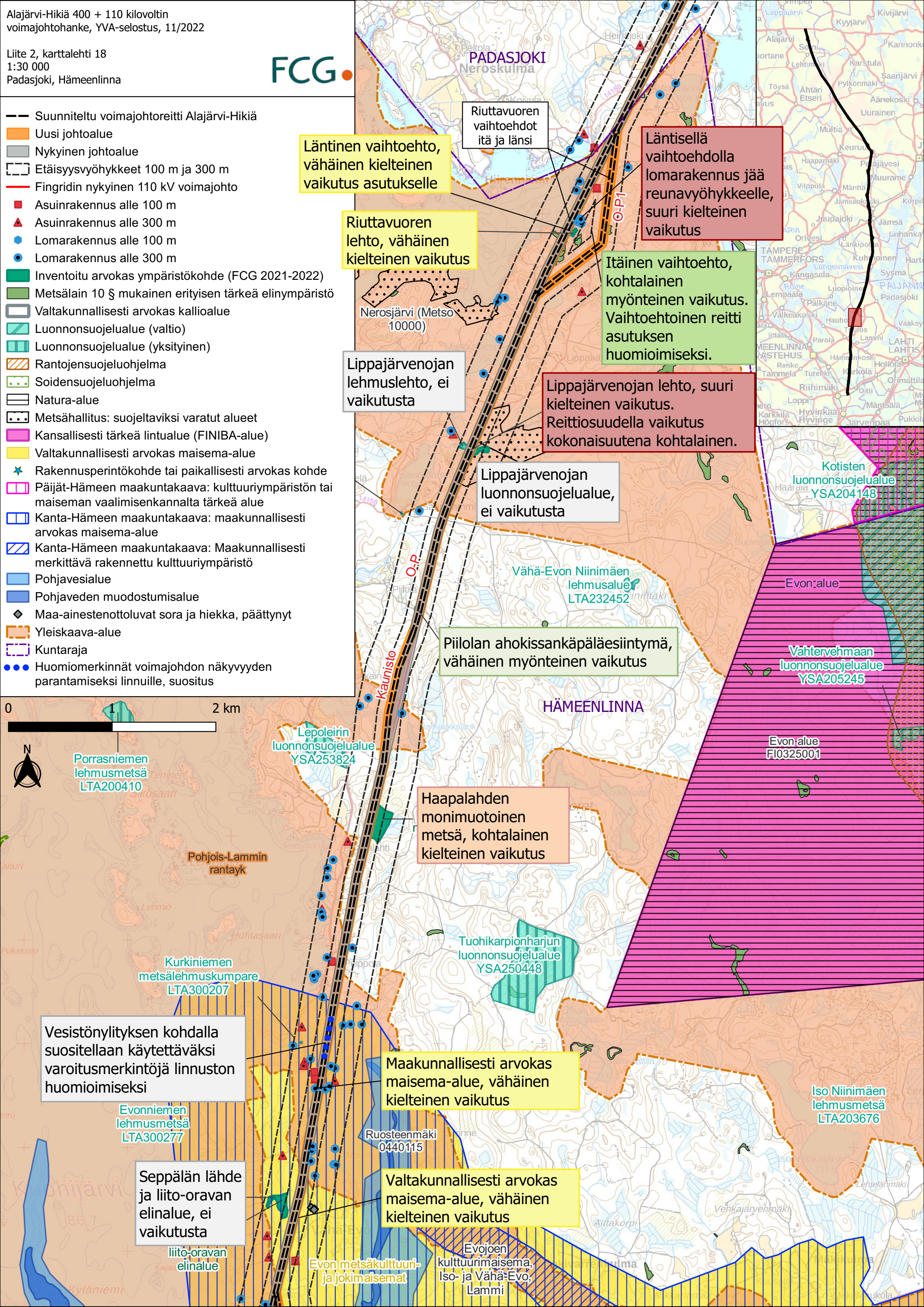
Auttoisten kylä

Auttoisten kylä

Auttoisten kylä

-  Suunniteltu voimajohtoreitti Alajärvi-Hikiä
-  Uusi johtoalue
-  Nykyinen johtoalue
-  Etäisyysvyöhykkeet 100 m ja 300 m
-  Fingridin nykyinen 110 kV voimajohto
-  Asuinrakennus alle 100 m
-  Asuinrakennus alle 300 m
-  Lomarakennus alle 100 m
-  Lomarakennus alle 300 m
-  Inventoitu arvokas ympäristökohde (FCG 2021-2022)
-  Metsälain 10 § mukainen erityisen tärkeä elinympäristö
-  Valtakunnallisesti arvokas kallioalue
-  Luonnonsuojelualue (valtio)
-  Luonnonsuojelualue (yksityinen)
-  Rantojensuojeluohjelma
-  Soidensuojeluohjelma
-  Natura-alue
-  Metsähallitus: suojeltaviksi varatut alueet
-  Kansallisesti tärkeä lintualue (FINIBA-alue)
-  Valtakunnallisesti arvokas maisema-alue
-  Rakennusperintökohde tai paikallisesti arvokas kohde
-  Päijät-Hämeen maakuntakaava: kulttuuriympäristön tai maiseman vaalimisen kannalta tärkeä alue
-  Kanta-Hämeen maakuntakaava: maakunnallisesti arvokas maisema-alue
-  Kanta-Hämeen maakuntakaava: Maakunnallisesti merkittävä rakennettu kulttuuriympäristö
-  Pohjavesialue
-  Pohjaveden muodostumisalue
-  Maa-ainestenottoluvat sora ja hiekka, päättynyt
-  Yleiskaava-alue
-  Kuntaraja
-  Huomiomerkinnät voimajohton näkyvyyden parantamiseksi linnuille, suositus

0 1 2 km



- Poikkileikkauksen vaihtumiskohta
- Suunniteltu voimajohtoreitti Alajärvi-Hikiä
- Nykyinen johtoalue
- Uusi johtoalue
- Sähköasema
- Etäisyysvyöhykkeet 100 m ja 300 m
- Fingridin nykyinen 110 kV voimajohto
- Asuinrakennus alle 100 m
- Asuinrakennus alle 300 m
- Lomarakennus alle 100 m
- Lomarakennus alle 300 m
- Inventoitu arvokas ympäristökohde (FCG 2021-2022)
- Metsälain 10 § mukainen erityisen tärkeä elinympäristö
- Valtakunnallisesti arvokas moreenimuodostuma
- Luonnonsuojelualue (valtio)
- Luonnonsuojelualue (yksityinen)
- Lehtojensuojeluohjelma
- Harjijensuojeluohjelma
- Natura-alue
- Soidensuojelun täydennysehdotusalueet
- Metsähallitus: suojeltaviksi varatut alueet
- Kansallisesti tärkeä lintualue (FINIBA-alue)
- Muinisjäännös tai muu kulttuuriperintökohde
- Muinisjäännös tai muu kulttuuriperintöalue
- Valtakunnallisesti merkittävä rakennettu kulttuuriympäristö
- Valtakunnallisesti arvokas maisema-alue
- Rakennusperintökohde tai paikallisesti arvokas kohde
- Kanta-Hämeen maakuntakaava: maakunnallisesti arvokas maisema-alue
- Kanta-Hämeen maakuntakaava: Maakunnallisesti merkittävä rakennettu kulttuuriympäristö
- Pohjavesialue
- Pohjaveden muodostumisalue
- Kiviaineksen ottoalue
- Maa-ainestenottoluvat sora ja hiekka, voimassa
- Maa-ainestenottoluvat sora ja hiekka, päättynyt
- Asemakaavoitettu alue
- Yleiskaava-alue
- Kuntaraja
- Huomiomerkinnot voimajohdon näkyvyyden parantamiseksi linnuille, suositus

Läntisellä vaihtoehdolla lomarakennus jää reunavyöhykkeelle, suuri kielteinen vaikutus

Valtakunnallinen maisema-alue, vähäinen myönteinen vaikutus itäisellä vaihtoehdolla

Itäinen vaihtoehto, kohtalainen myönteinen vaikutus. Vaihtoehtoinen reitti asutuksen huomioimiseksi.

Arvokas moreenimuodostuma, vähäinen kielteinen vaikutus. Lievempi vaikutus läntisessä vaihtoehdossa.

Porvari-Laurilan vaihtoehdot itä ja länsi

Läntinen vaihtoehto, vähäinen kielteinen vaikutus asutukselle

Pohjavesialue, ei vaikutusta

Raalan lähde ja lähdeympäristö, kohtalainen kielteinen vaikutus

Sikosuo, vähäinen kielteinen vaikutus

Itäinen ja läntinen vaihtoehto, kohtalainen kielteinen maisemavaikutus

Molemmat vaihtoehdot, vähäinen kielteinen vaikutus asutukselle

Karhunsillan vaihtoehdot itä ja länsi

Sääksen pesimäalueen kohdalla kohdalla suositellaan käytettäväksi varoitusmerkinöjä

Anttolan niitty, ei vaikutusta

Maakunnallisesti arvokas maisema-alue, vähäinen kielteinen vaikutus

Vanha Viipurintie (muinajäännös) ei vaikutusta

Pohjavesialue, ei vaikutusta

Lammin keskiaikaiset kartanot ja kirkko

Työläitoksenharju 0440103

GAMMELGÅRDIN LUONNONSUOJELUALUE YSA041870

UNTULAN LEHTO (LUONNONSUOJELUALUE) YSA040422

Linnamäki 0440101 Untulanharju

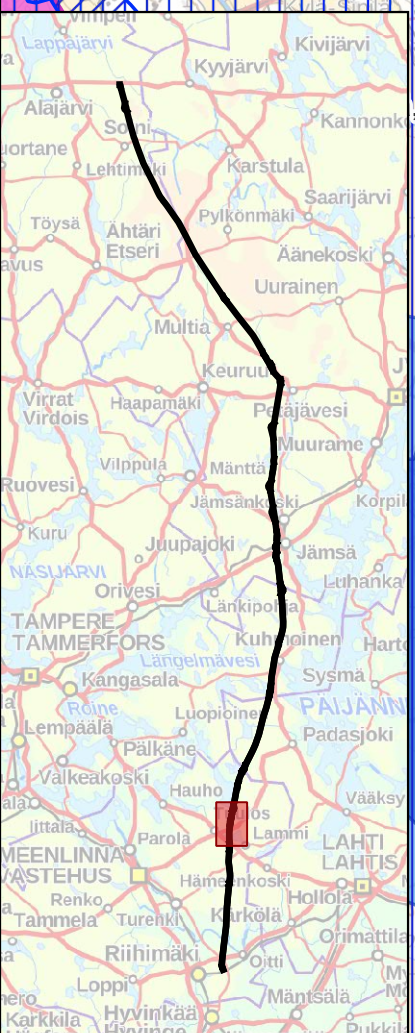
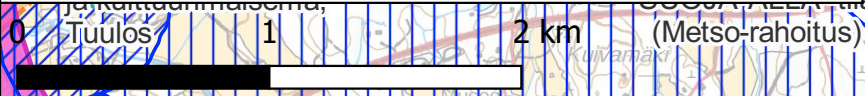
Mikkolan luonnonsuojelualue YSA206756

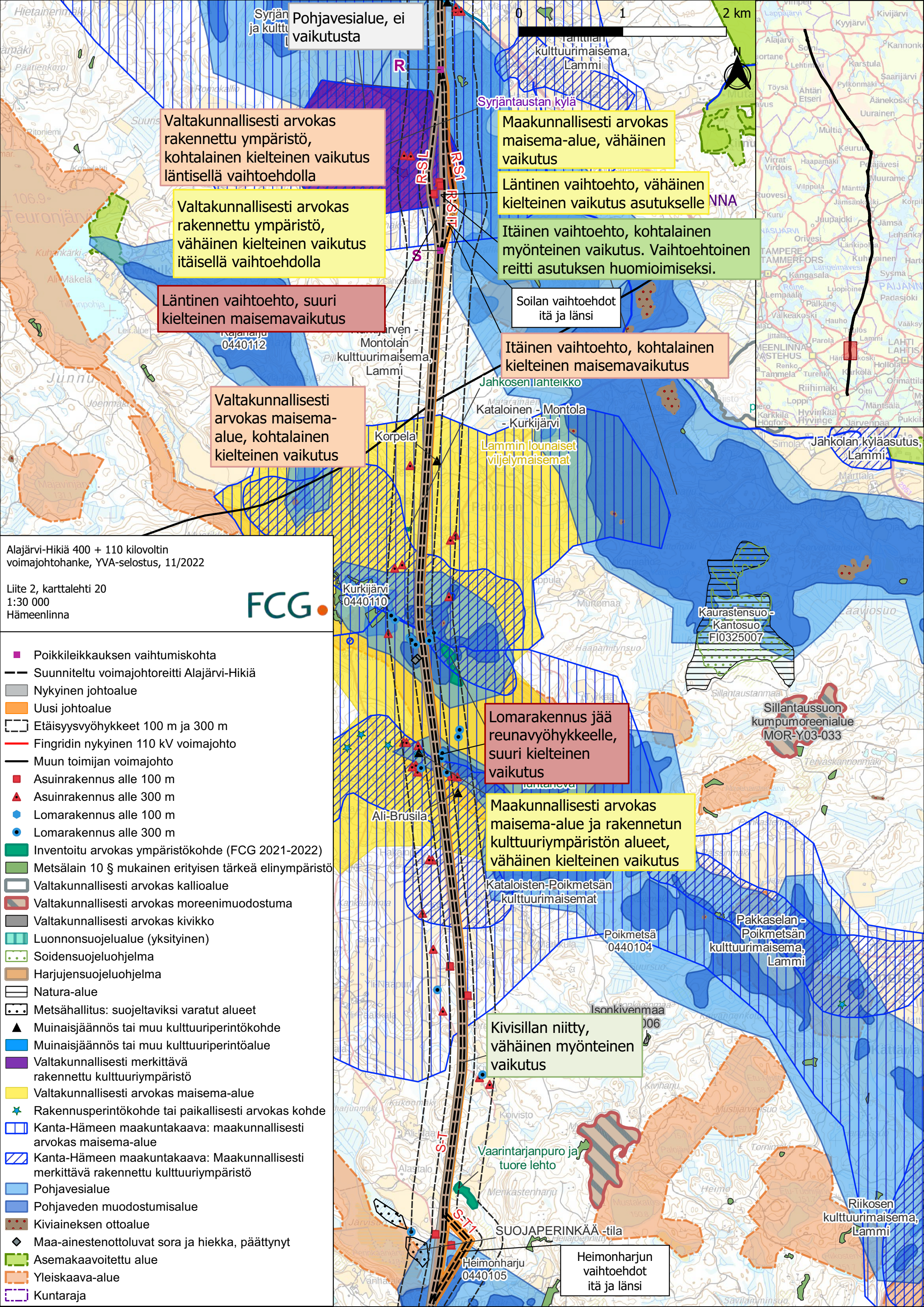
Lammin puhdistamo

Naskalin alue ERA204793

Lammin kirkonkylän keskus ja raitinäkymä

Tirmulan -Ylämäen kulttuurimaisema, Lammi





Alajärvi-Hikiä 400 + 110 kilovoltin voimajohtohanke, YVA-selostus, 11/2022

Liite 2, karttalehti 20
1:30 000
Hämeenlinna



- Poikkileikkauksen vaihtumiskohta
- Suunniteltu voimajohtoreitti Alajärvi-Hikiä
- Nykyinen johtoalue
- Uusi johtoalue
- Etäisyysvyöhykkeet 100 m ja 300 m
- Fingridin nykyinen 110 kV voimajohto
- Muun toimijan voimajohto
- Asuinrakennus alle 100 m
- ▲ Asuinrakennus alle 300 m
- Lomarakennus alle 100 m
- Lomarakennus alle 300 m
- Inventoitu arvokas ympäristökohde (FCG 2021-2022)
- Metsälain 10 § mukainen erityisen tärkeä elinympäristö
- Valtakunnallisesti arvokas kallioalue
- Valtakunnallisesti arvokas moreenimuodostuma
- Valtakunnallisesti arvokas kivikko
- Luonnonsuojelualue (yksityinen)
- Soidensuojeluohjelma
- Harjunsuojeluohjelma
- Natura-alue
- Metsähallitus: suojeltaviksi varatut alueet
- ▲ Muinaisjäännös tai muu kulttuuriperintökohde
- Muinaisjäännös tai muu kulttuuriperintöalue
- Valtakunnallisesti merkittävä rakennettu kulttuuriympäristö
- Valtakunnallisesti arvokas maisema-alue
- ★ Rakennusperintökohde tai paikallisesti arvokas kohde
- Kanta-Hämeen maakuntakaava: maakunnallisesti arvokas maisema-alue
- Kanta-Hämeen maakuntakaava: Maakunnallisesti merkittävä rakennettu kulttuuriympäristö
- Pohjavesialue
- Pohjaveden muodostumisalue
- Kiviaineksen ottoalue
- ◆ Maa-ainestenottoluvat sora ja hiekka, päättynyt
- Asemakaavoitettu alue
- Yleiskaava-alue
- Kuntaraja

Valtakunnallisesti arvokas rakennettu ympäristö, kohtalainen kielteinen vaikutus läntisellä vaihtoehdolla

Valtakunnallisesti arvokas rakennettu ympäristö, vähäinen kielteinen vaikutus itäisellä vaihtoehdolla

Läntinen vaihtoehto, suuri kielteinen maisemavaikutus

Valtakunnallisesti arvokas maisema-alue, kohtalainen kielteinen vaikutus

Maakunnallisesti arvokas maisema-alue, vähäinen vaikutus

Läntinen vaihtoehto, vähäinen kielteinen vaikutus asutukselle

Itäinen vaihtoehto, kohtalainen myönteinen vaikutus. Vaihtoehtoinen reitti asutuksen huomioimiseksi.

Soilan vaihtoehdot itä ja länsi

Itäinen vaihtoehto, kohtalainen kielteinen maisemavaikutus

Lomarakennus jää reunavyöhykkeelle, suuri kielteinen vaikutus

Maakunnallisesti arvokas maisema-alue ja rakennetun kulttuuriympäristön alueet, vähäinen kielteinen vaikutus

Kivisillan niitty, vähäinen myönteinen vaikutus

Heimonharjun vaihtoehdot itä ja länsi

SUOJAPERINKÄÄ -tila

Heimonharju 0440105

Vaarintarjanpuro ja tuore lehto

Isonkivenmaa 0440106

Poikmetsä 0440104

Kataloisten-Poikmetsän kulttuurimaisemat

Ali-Brusila

Kurkijärvi 0440110

Korpela

Kataloisten - Montola - Kurkijärvi

Jahkosenlahteikko

Lammin lounaiset viljelymaisemat

Mataramaen - Montola

Syrjäntaustan kylä

Tanttilan kulttuurimaisema, Lammi

Kaurastensuo - Kantosuo FI0325007

Sillantaussuon kumpumoreenialue MOR-Y03-033

Pakkaselan - Poikmetsän kulttuurimaisema, Lammi

Riikosen kulttuurimaisema, Lammi

Mustajarvisuo

Heimo

Mustakava

Heimonharju

Kiviharju

Kaurastensuo

Laaviosuo

Jähkolan kyläasutus, Lammi

Hyvinkää - Hyvinge

Hyvinkää - Hyvinge

Hyvinkää - Hyvinge

Hyvinkää - Hyvinge

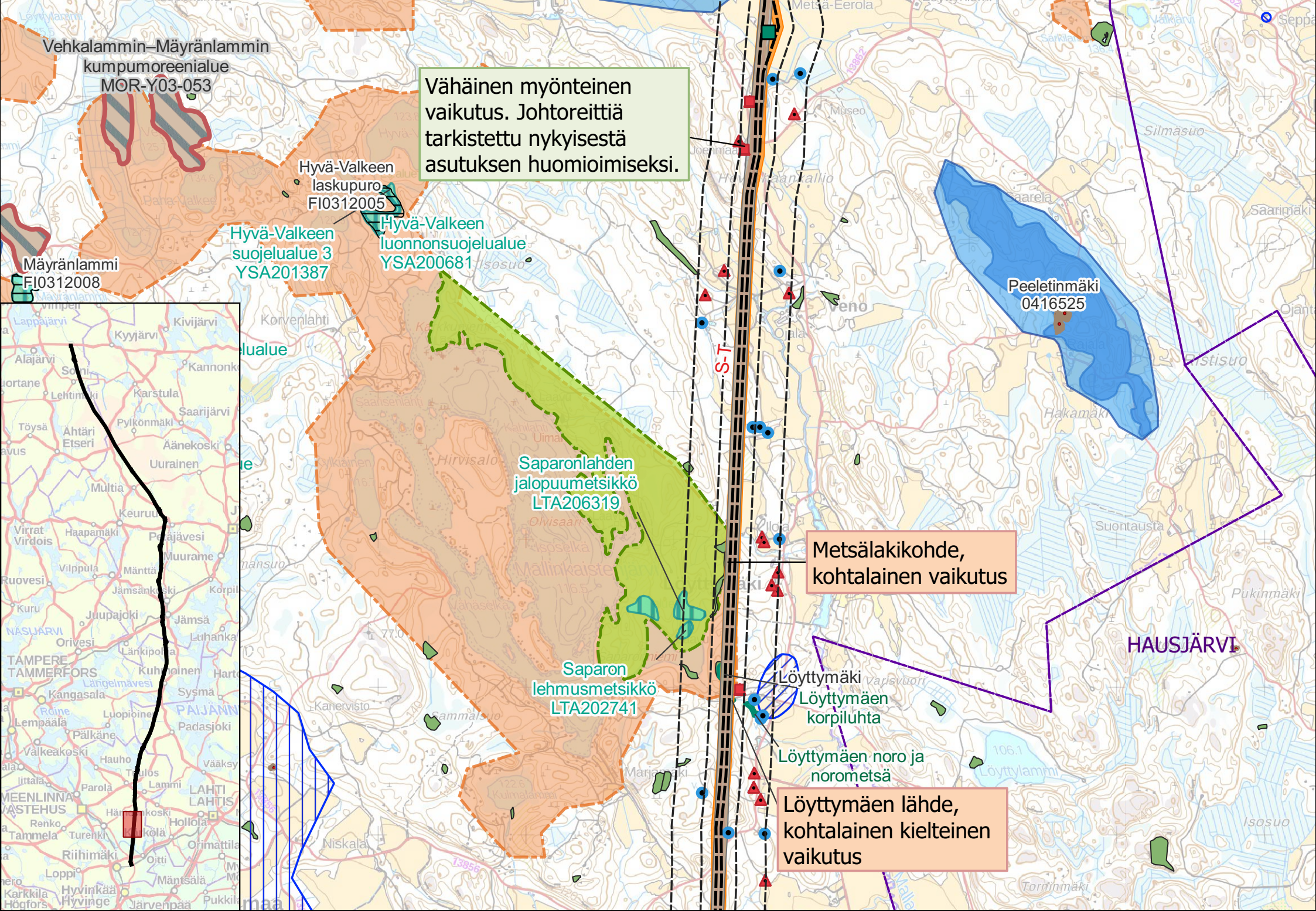
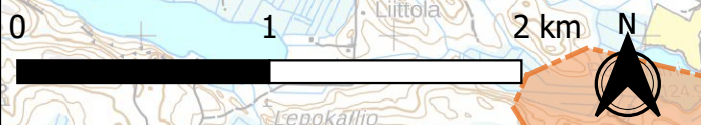
Hyvinkää - Hyvinge

Hyvinkää - Hyvinge

Hyvinkää - Hyvinge



- Suunniteltu voimajohtoreitti Alajärvi-Hikiä
- Nykyinen johtoalue
- Uusi johtoalue
- Sähköasema
- Etäisyysvyöhykkeet 100 m ja 300 m
- Fingridin nykyinen 400 kV voimajohto
- Fingridin nykyinen 110 kV voimajohto
- Asuinrakennus alle 100 m
- ▲ Asuinrakennus alle 300 m
- Lomarakennus alle 100 m
- Lomarakennus alle 300 m
- Inventoitu arvokas ympäristökohde (FCG 2021-2022)
- Metsälain 10 § mukainen erityisen tärkeä elinympäristö
- Valtakunnallisesti arvokas kallioalue
- Valtakunnallisesti arvokas moreenimuodostuma
- Valtakunnallisesti arvokas kivikko
- Luonnonsuojelualue (yksityinen)
- Natura-alue
- Metsähallitus: suojeltaviksi varatut alueet
- Kanta-Hämeen maakuntakaava: maakunnallisesti arvokas maisema-alue
- Kanta-Hämeen maakuntakaava: Maakunnallisesti merkittävä rakennettu kulttuuriympäristö
- Pohjavesialue
- Pohjaveden muodostumisalue
- Turvetuotantoalue
- Kiviaineksen ottoalue
- Kuntaraja
- Yleiskaava-alue



Läntinen vaihtoehto. Vähäinen myönteinen vaikutus. Johtoreittiä tarkistettu nykyisestä asutuksen huomioimiseksi.

Itäinen vaihtoehto. Kohtalainen myönteinen vaikutus. Vaihtoehtoinen reitti asutuksen huomioimiseksi.

Heimonharjun vaihtoehdot itä ja länsi

Pohjavesialue, ei vaikutusta

Ketunpesänmäen noro ja norometsä, kohtalainen kielteinen vaikutus

Vähäinen myönteinen vaikutus. Johtoreittiä tarkistettu nykyisestä asutuksen huomioimiseksi.

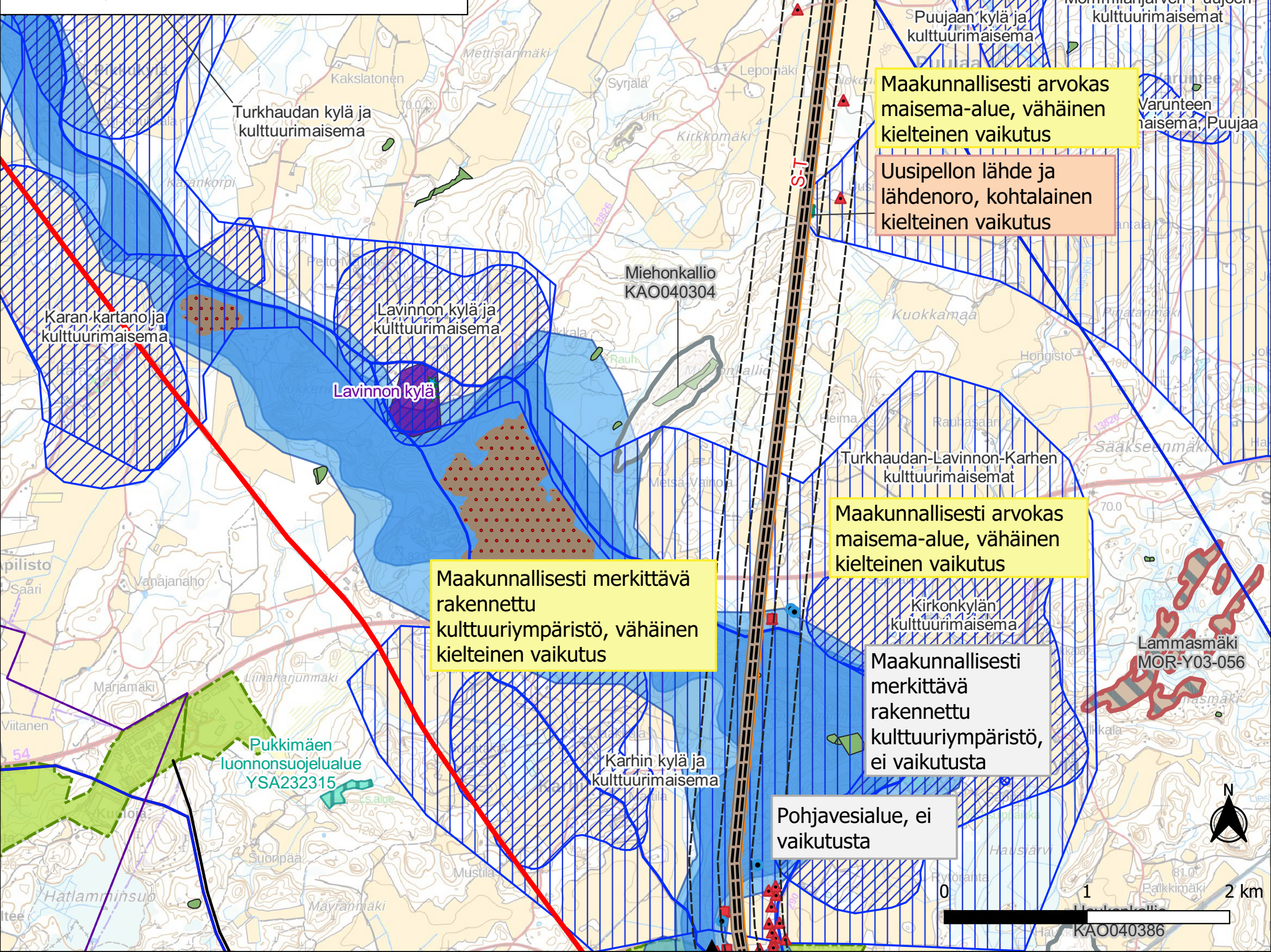
Metsälakikohde, kohtalainen vaikutus

Löyttymäen lähde, kohtalainen kielteinen vaikutus

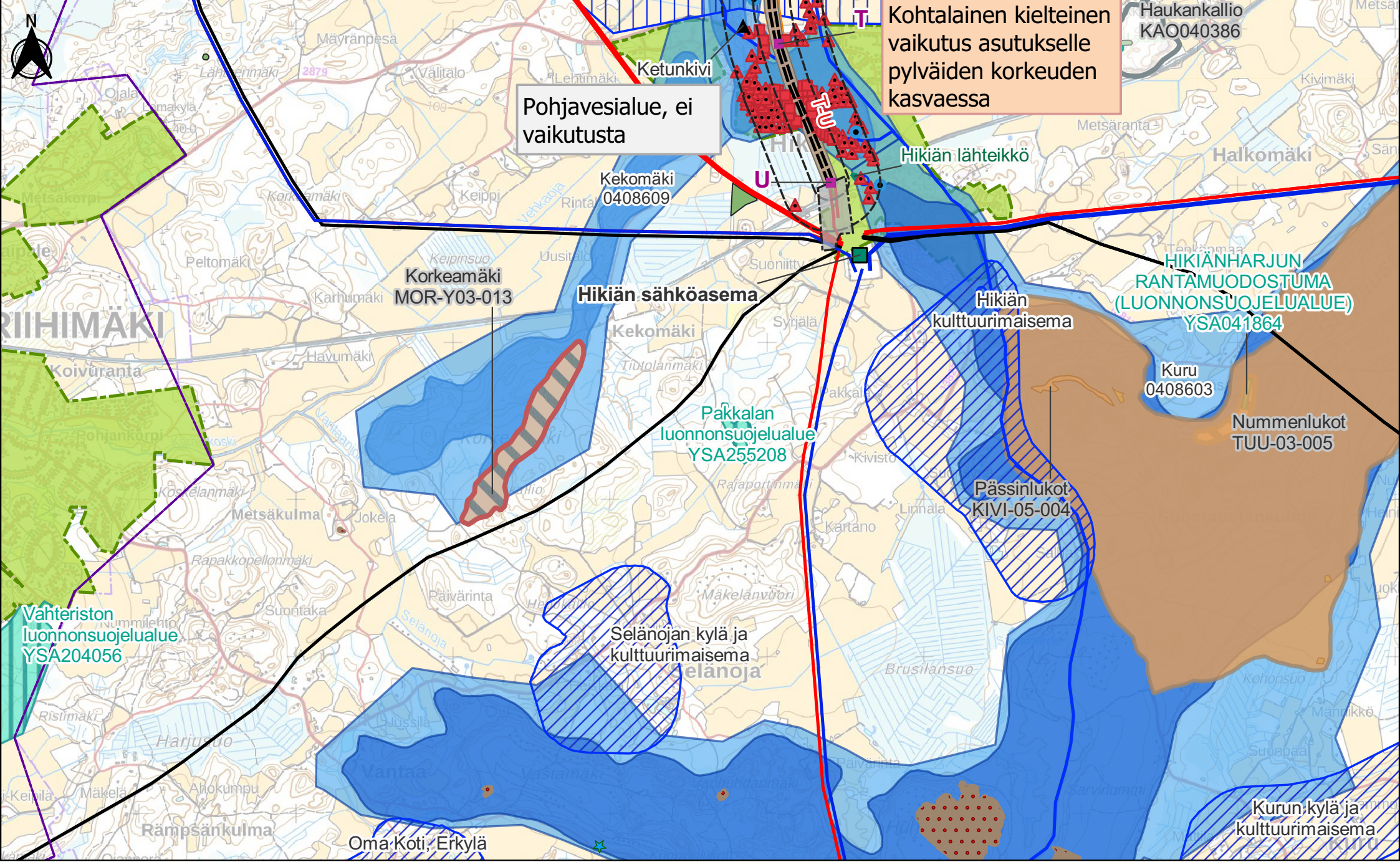
Löyttymäen noro ja norometsä

Löyttymäen lähde, kohtalainen kielteinen vaikutus

- Suunniteltu voimajohtoreitti Alajärvi-Hikiä
- Uusi johtoalue
- Nykyinen johtoalue
- Suunnittelualue
- Etäisyysvyöhykkeet 100 m ja 300 m
- Fingridin nykyinen 400 kV voimajohto
- Fingridin nykyinen 110 kV voimajohto
- Muun toimijan voimajohto
- Asuinrakennus alle 100 m
- Asuinrakennus alle 300 m
- Lomarakennus alle 100 m
- Lomarakennus alle 300 m
- Inventoitu arvokas ympäristökohde (FCG 2021-2022)
- Metsälain 10 § mukainen erityisen tärkeä elinympäristö
- Valtakunnallisesti arvokas kallioalue
- Valtakunnallisesti arvokas moreenimuodostuma
- Luonnonsuojelualue (yksityinen)
- Maakunnallisesti arvokas lintualue (MAALI-alue)
- Valtakunnallisesti merkittävä rakennettu kulttuuriympäristö
- Rakennusperintökohde tai paikallisesti arvokas kohde
- Kanta-Hämeen maakuntakaava: maakunnallisesti arvokas maisema-alue
- Kanta-Hämeen maakuntakaava: Maakunnallisesti merkittävä rakennettu kulttuuriympäristö
- Pohjavesialue
- Pohjaveden muodostumisalue
- Kiviaineksen ottoalue
- Asemakaavoitettu alue
- Kuntaraja



- Poikkileikkauksen vaihtumiskohta
- Suunniteltu voimajohtoreitti Alajärvi-Hikiä
- Uusi johtoalue
- Nykyinen johtoalue
- Sähköasema
- Suunnittelualue
- Etäisyysvyöhykkeet 100 m ja 300 m
- Fingridin nykyinen 400 kV voimajohto
- Fingridin nykyinen 110 kV voimajohto
- Muun toimijan voimajohto
- Asuinrakennus alle 100 m
- ▲ Asuinrakennus alle 300 m
- Lomarakennus alle 100 m
- Lomarakennus alle 300 m
- Inventoitu arvokas ympäristökohde (FCG 2021-2022)
- Metsälain 10 § mukainen erityisen tärkeä elinympäristö
- Valtakunnallisesti arvokas kallioalue
- Valtakunnallisesti arvokas moreenimuodostuma
- Valtakunnallisesti arvokas kivikko
- Valtakunnallisesti arvokas tuulirantakerrostuma
- Luonnonsuojelualue (yksityinen)
- Harjijensuojeluohjelma
- Valtakunnallisesti merkittävä rakennettu kulttuuriympäristö
- ★ Rakennusperintökohde tai paikallisesti arvokas kohde
- Kanta-Hämeen maakuntakaava: maakunnallisesti arvokas maisema-alue
- Kanta-Hämeen maakuntakaava: Maakunnallisesti merkittävä rakennettu kulttuuriympäristö
- Pohjavesialue
- Pohjaveden muodostumisalue
- Kiviaineksen ottoalue
- Asemakaavoitettu alue
- Kuntaraja



Pohjavesialue, ei vaikutusta

Kohtalainen kielteinen vaikutus asutukselle pylväiden korkeuden kasvaessa

RIIHIMÄKI

Vähteriston luonnonsuojelualue YSA204056

HIKIÄNHARJUN RANTAMUODOSTUMA (LUONNONSUOJELUALUE) YSA041864

Oma Koti, Erkylä

Kurun kylä ja kulttuuriympäristö