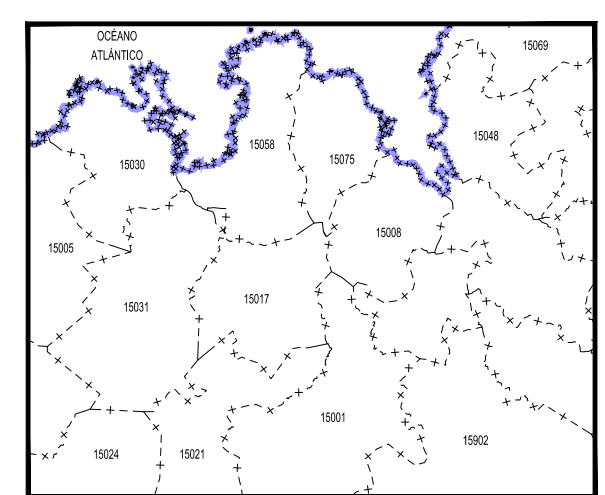


1
2

PLANO LLAVE
1:1.000.000



MUNICIPIOS
1:400.000

- | | |
|----------------|-------------------|
| 15001 Abegondo | 15031 Culleredo |
| 15005 Arteixo | 15048 Miño |
| 15008 Bergondo | 15058 Oleiros |
| 15017 Cambre | 15069 Pontevedra |
| 15021 Carbal | 15075 Sada |
| 15024 Cerceda | 15092 Oza-Cesuras |
| 15030 A Coruña | |

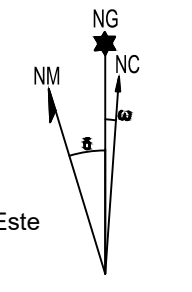
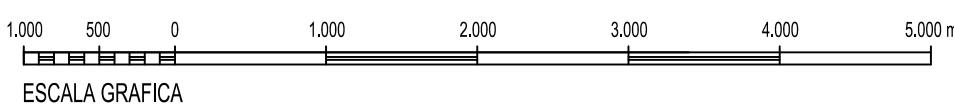
LEYENDA

- Envoltorio Servidumbres de Operación de Aeronaves
- Envoltorio Servidumbres de Operación de Aeronaves (PAPI)
- Envoltorio Servidumbres de Aeródromo y Radioeléctricas
- Vulneraciones por el terreno y elementos sobre el mismo
- Obstáculo más alto situado dentro de cada área de aproximación
- Línea color discontinua: Superficies de aproximación de cada maniobra
- Línea color continua: Superficies más restrictivas en la intersección
- Servidumbre de la Maniobra VOR ZY 10. Trayectoria Frustrada
- Servidumbre de la Maniobra VOR X 28. Trayectoria Frustrada
- Servidumbre de la Maniobra VOR Y 28. Trayectoria Frustrada
- Servidumbre de la Maniobra VOR Z 28. Trayectoria Frustrada
- Servidumbre de la Maniobra ILS ZY 10. Trayectoria Frustrada
- Fijo de la Aproximación Intermedia de la Maniobra ILS

SIGNOS CONVENCIONALES

- Carreteras**
- Autopista. Autovía
 - Nacional. Autonómica 1ª orden
 - Nacional. Autonómica 2ª orden. Autonómica 3ª orden y otras
 - En construcción. Pistas
 - Vía de urbanización. Estación de servicio
 - Caminos. Sendas
- Ferrocarriles**
- Alta velocidad. Electrificado
 - Vía ancho normal: doble, sencilla
 - Vía estrecha: doble, sencilla
 - En construcción. Abandonado
 - Estación. Túnel. Apeadero
- Límites de divisiones administrativas**
- Nación. Comunidad Autónoma
 - Provincia. Término municipal
 - Parque Nacional. Parque Natural
- Hidrografía. Altimetría**
- Curso de agua: permanente, intermitente
 - Canales, acequias: >3 m, 1-3 m, <1 m
 - Rambas o aluviones. Curva balneométrica
 - Curvas de nivel. Auxiliares. Hoya o depresión
 - Desmonte. Terraplén. Vertedero, escombrera
- Signos especiales**
- Conducción de combustible: superfl., subter.
 - Línea eléctrica: >110 kV y <110 kV
 - Agueducto. Sifón
 - Almadraba. Tapia. Muro de contención (dique)
 - Vértice geodésico. Torren. Red Orden Inferior (ROI)
 - Cantera. Mina. Mina a cielo abierto
 - Estación espacial. Repetidor. Antena
 - Restos arqueológicos. Camping. Pista de tenis
 - Molino: de viento, de agua. Faro
 - Central eléctrica hidráulica. Palomar. Castillo
 - Cruz aislada. Cementerio. Iglesia y cementerio
 - Edificio religioso cristiano. Edificio en ruinas. Corral
 - Edificio: aislado, singular, agrícola o industrial
 - Plaza de toros. Monumento
 - Pozo. Fuente. Manantial
 - Depósito de agua: elevado, a nivel del suelo. Piscina
 - Depuradora. Estanque o aljibe. Abrevadero

Datum ETRS89. Proyección UTM Huso 29
 Datos para el Punto de Referencia del Aeropuerto
 43° 18' 02,594" N, 08° 22' 42,081" W
 Valor estimado de la declinación magnética para el
 1 de enero de 2020 $\delta = 2° 15'$ Oeste
 La variación anual de la declinación es de 9,2" hacia el Este
 Convergencia de la cuadrícula $\omega = 0° 25' 35''$
 Factor de escala = 0,99963127



		SECRETARÍA GENERAL DE TRANSPORTES AÉREO Y MARÍTIMO DIRECCIÓN GENERAL DE AVIACIÓN CIVIL	
AEROPUERTO DE A CORUÑA		REAL DECRETO 360/2024 DE MODIFICACIÓN DE SERVIDUMBRES AERONÁUTICAS	
SERVIDUMBRES DE LA OPERACIÓN DE AERONAVES			
CALCULADO DIBUJADO COMPROBADO PROYECTADO DIRIGIDO	HOJA Nº 2 PLANO Nº 3 EDICIÓN	FECHA Abril 2024	ESCALA 1:50.000 (A1)