

# Diemelsee

DIE FERIENREGION IM SAUERLAND



# MEIN *Urlaubsjuwel* DIEMELSEE

WANDERN | RADELN | WASSERSPORT | FAMILIENURLAUB | WINTERSPORT | AUSFLÜGE

# Weitere Informationsbroschüren der Ferienregion Diemelsee zum kostenlosen Versand!

Der See, Wanderwege, Berge und mehr...  
**Diemelsee**  
Ferienregion

**Wandern am Diemelsee**

**Diemelsteig  
Rundwege  
Seelenorte**



www.diemelsee.de

mit  
- Übersichtskarte  
- Höhenprofil  
- Wandertipps

mit  
- overzichtskaart  
- hoogtemeters  
- wandtips

Der See, Wanderwege, Berge und mehr...  
**Diemelsee**  
Ferienregion

**Angel-Hotspot Diemelsee**

**Gewässerkarte  
Bestimmungen  
Angeltipps**



www.diemelsee.de

2020

Besucht uns auch auf:

@diemelsee\_sauerland @DiemelseeOnline @diemelsee\_naturjuwel

**Diemelsee**  
Ferienregion

**Mein Urlaub**  
am Naturjuwel Diemelsee

**Gastgeber  
Camping  
Einkehr**



2020

- Hotels  
- Pensionen / Gasthöfe  
- Ferienwohnungen  
- Ferienhäuser  
- Camping

- Hotels  
- Pensions  
- Vakantiewoningen  
- Vakantiehuzen  
- Campings

## Impressum

Herausgeber:  
Tourist-Information der Gemeinde Diemelsee,  
Kirchstr. 6, 34519 Diemelsee  
© 2020, Diemelsee  
Druck: sprenger Druck, Korbach

Bildnachweis:  
Tourist-Information Diemelsee, Gemeinde Diemelsee, Klaus-Peter Kappert, Markus Balkow, Dialogo, Kerstin Schmelter, Marc Schnittker, Tourist-Information Willingen, Leander Becker, Sabrinity, Stadt Korbach, Stadt Bad Arolsen, Hejfish, Pixabay

# Herzlich Willkommen in der Ferienregion Diemelsee

Liebe Gäste, Mitbürgerinnen und Mitbürger,

Sie halten die neue Informations- und Imagebroschüre der Gemeinde Diemelsee in den Händen. Wir freuen uns, Ihnen jetzt diese Neuauflage anbieten zu können. Dieser Wegweiser durch die Ferienregion und Gemeinde Diemelsee soll sowohl eine Imagebroschüre für unsere Gäste als auch ein Leitfaden durch die Gemeinde sein. Die Broschüre konzentriert sich bewusst auf unsere touristischen Angebote und auf einen umfassenden Überblick über das zu geben, was die Ferienregion und die Gemeinde Diemelsee bietet – ob das nun Tipps für Aktiv- oder Familienurlauber, Ausflugsziele oder Verwaltungsdienstleistungen sind, Angebote von Vereinen, Sport- und Freizeitmöglichkeiten, Adressen von Krankenhäusern und Ärzten oder, oder, oder... – die neue Informationsbroschüre bietet hier einen umfassenden Überblick.

Ich wünsche Ihnen nun viel Vergnügen mit der neuen Informationsbroschüre und hoffe, dass sie Ihnen bei vielen Fragen ein nützlicher Helfer sein wird.



Ihr

**Volker Becker**  
Bürgermeister

## INHALT

**NATURJUWEL DIEMELSEE**

4

**ANGELN AM DIEMELSEE**

12

**GÄSTEKARTE SAUERLANDCARD**

21

**AUSFLUGSZIELE AM DIEMELSEE**

26

**AUSFLUGSTIPPS IN DER  
NÄHEREN REGION**

36

**QUALITÄTSWANDERN**

6

**RADERLEBNISPARK DIEMELSEE**

16

**BADESPASS AM DIEMELSEE**


22

**WINTERZAUBER AM DIEMELSEE**

34

**DIE GEMEINDE DIEMELSEE**

38





**Entdecke das  
Naturjuwel Diemelsee ...**



### **Sie machen Urlaub in einer der schönsten Ferienregionen im Sauerland!**

Hier wird es Ihnen garantiert gefallen!


Die Ferienregion Diemelsee bietet für Aktiv- und Familienurlauber tolle Angebote. Wie wäre es mit einer Wanderung auf dem Qualitätswanderweg Diemelsteig oder Fährschiffwandern am Diemelsee? Einer Tour mit dem E-Mountainbike im RaderlebnisPark Diemelsee oder auf den Genussradeltouren ins benachbarte Willingen? Danach etwas Wellness im Hotel oder nach dem Angeln ein leckeres Essen mit frisch gefangenem Fisch?

Der besondere Reiz liegt für Erholungssuchende in seiner Naturbelassenheit und Vielseitigkeit – auch im Winter. Wenn der Winter im Sauerland anbricht, sind Sie bei uns ebenfalls an der richtigen Adresse – denn nicht nur Skilangläufer, sondern auch Alpine-Skifahrer kommen voll auf ihre Kosten. Nur 15 Autominuten vom Diemelsee entfernt, liegt das Skigebiet Willingen mit 17 km bestens präparierten Pisten, modernen Liftanlagen, Flutlichtskifahren und mit der längsten alpinen Skiabfahrt des Sauerlandes (2 km).

Verbinden Sie Ihren Urlaub mit Ausflügen in die nähere Umgebung, wie z.B. nach Willingen, Korbach, Brilon, Bad Arolsen, Kassel oder Paderborn.

### **Flora & Fauna im Naturpark Diemelsee erleben!**

Die Ferienregion Diemelsee präsentiert sich als naturnahes Urlaubs- und Freizeitparadies in einer herrlichen Naturlandschaft. Die höchsten Berge des Sauerlandes, meist weite Täler, tiefe Wälder im Wechsel mit Wiesen und Äckern bestimmen das Bild des Naturparks Diemelsee. Farbenprächtige Laub- und Mischwälder, aber auch dunkle Fichtenwälder, breiten sich auf etwa der Hälfte der Fläche aus. Dazwischen findet man Felder und Weideland, bunte Blumenwiesen, sprudelnde Bäche, erikafarbene Hochheiden und mittendrin der kristallklare Diemelsee.

 Tussen de twee steden Dortmund (Noordrijn-Westfalen) en Kassel (Hessen), op slechts 15 minuten rijden van Willingen/Sauerland, ligt de vakantie regio Diemelsee: een vakantie- en vrijetijdsparadijs voor gezinnen en actieve vakantiegangers. De Diemelsee, omgeven door de hoge bergen van het Sauerland, trekt elk jaar weer talloze watersportliefhebbers en natuurliefhebbers aan.

Geniet van onbezorgd zwemplezier met een uitstekende waterkwaliteit of ontdek het charmante landschap van het spectaculaire middelgebergte op de kwaliteitswandelroute Diemelsteig. Tijdens een ontspannen fietstocht rond het meer zorgen tal van recreatiefaciliteiten en bezienswaardigheden voor veelbewogen dagen. Hotels, pensions, appartementen en campings bieden een verscheidenheid aan accommodaties in verschillende prijs – en kwaliteitscategoriën.



# Qualitätswandern am Naturjuwel Diemelsee

Es gibt sie noch, die ganz besonderen Orte, die Aussichten, die uns den Atem rauben. Die speziellen Plätze und Momente, die unsere Sehnsüchte und Träume beflügeln. Die Sauerland-Wanderdörfer, die bundesweit erste und größte „Qualitätsregion Wanderbares Deutschland“, haben sich mit ihrem Angebot an Qualitäts-Wanderwegen, Service, Gastronomie und Erlebnis vollkommen auf Wanderer eingestellt. Sie bieten ihren Gästen damit das hochwertige Sorglos-Paket, um einen unvergesslichen Wanderurlaub zu erleben.

Die Ferienregion Diemelsee gehört dazu - ein naturbelassener See, seltene Hochheideflächen, dichte Wälder und offene Feld- und Wiesenfluren in einer imposanten Berglandschaft prägen die Region des Naturparks Diemelsee.

Mit einem 350 km großen und engmaschigen Netz an wunderschönen, gut ausgeschilderten Wanderwegen finden Sie hier eine ursprüngliche Naturlandschaft mit idyllischen Ortschaften, die zum Entdecken und Verweilen einladen. Lassen Sie spektakuläre und faszinierende Ausblicke auf sich wirken. Genießen Sie die Weite der Panoramaansichten über die markanten Höhenzüge des Hochsauerlandes. Anspruchsvolle Tagesetappen, leichte Halbtagestouren oder Erlebniswanderungen mit Schifffahrt bieten eine abwechslungsreiche Wanderbühne, die nur darauf wartet, von Ihnen entdeckt zu werden.

## **Wandern ohne Gepäck**

Buchen Sie Ihren Urlaub bei einem Gastgeber in der Ferienregion Diemelsee und genießen dabei das pure Wandervergnügen ohne Gepäck.

Zahlreiche Hotels, Privatpensionen und Ferienwohnungen sowie 6 Campingplätze bieten Ihnen eine Vielzahl von Übernachtungsmöglichkeiten in unterschiedlichen Preis- und Qualitätskategorien.

Vor Ort sind Sie mit Bus und AnrufSammelTaxi (AST) flexibel unterwegs. Das AST fährt nach vorheriger telefonischer Anmeldung bei der Mobilitätszentrale wie ein Linienbus von und zu jeder Haltestelle der Region (NVV-Tarif 3,30 € pro Fahrt/Person). Je Fahrt können max. acht Personen befördert werden. Durch diesen Service sind Sie in Ihrem Urlaub auch ohne PKW mobil und können so die Wanderung auf dem Diemelsteig Etappe für Etappe ohne Gepäck genießen. Weitere Informationen zu Fahrzeiten und Haltestellen des AST erhalten Sie bei der Mobilitätszentrale unter Tel. +49 (0) 5631 5062088.

Informationen zur Anreise mit der Bahn finden Sie unter: [www.nvv.de](http://www.nvv.de)

## **Diemelsteig - Auf in die Wanderschuhe und rein in die Natur!**

Der 63 km lange zertifizierte Qualitätswanderweg Diemelsteig bietet mit seinen Gasthäusern und Pensionen ideale Voraussetzungen, um die reizvolle Landschaft des östlichen Sauerlandes genussvoll in mehreren Tagesetappen zu erwandern. Er vermittelt Wanderern und Familien gleichermaßen Urlaubsfreuden und Naturerlebnisse in der Qualitätsregion Sauerland Wanderdörfer.

Der Streckenverlauf des Diemelsteigs führt auf der gesamten Länge gemütlich durch die grünen Täler und über die markanten Höhenzüge des Naturparks Diemelsee.

Mit 1700 Höhenmetern im Auf- und Abstieg gehört er zu den mittelschweren Wanderwegen Deutschlands. Der Steig erschließt die gesamte Region rund um den Diemelsee, sowie die südlich davon gelegene sanfte Mittelgebirgslandschaft mit ihrem ständigen Wechsel von Wäldern, Wiesen und Feldern. Der Einstieg in den Steig ist von allen Ortschaften entlang der Strecke möglich. Der Diemelsteig ist kilometriert und sehr gut beschildert. Zwischen Flechtdorf und Schweinsbühl erwartet Sie der „Weg der Stille“, ein besonders ruhiger Streckenabschnitt des Diemelsteiges. Sie wandern abschnittsweise auf schmalen und felsigen Pfaden. Festes Schuhwerk ist erforderlich.



**Wandelen aan de Diemelsee – het juweel van de natuur**

De vakantie regio Diemelsee behoort tot de eerste en grootste kwaliteits regio Wandelbares Deutschland, de Sauerland wandeldorpen. Het aanbod aan kwaliteitswandelwegen, service, restaurants en belevingen zijn voluit ingesteld op de behoeften van wandelaars.

Meer dan 500 km aan goed onderhouden en bewegwijzerde (rond-) wandelwegen door het bergachtige landschap van het natuurpark Diemelsee bieden schitterende uitzichten en nodigen u uit, de idyllische dorpjes binnen één dag of in meerdere etappes te ontdekken - met of zonder bagage.

**Kwaliteitswandelweg Diemelsteig**

De 63 km lange gecertificeerde kwaliteitswandelweg Diemelsteig loopt door alle dorpjes van de vakantie regio Diemelsee en biedt door de accommodaties, die u onderweg tegenkomt, aantrekkelijke mogelijkheden, de prachtige regio in het oosten van het Sauerland te voet te verkennen. 1700 hoogtemeters - 3 of 4 etappes - moeilijkheidsgraad: middel - start: in elk dorp van de gemeente Diemelsee mogelijk - goed schoeisel nodig.

Het kan nog langer? Verbind de 63 km lange Diemelsteig met de 66 km lange Uplandsteig van Willingen en maak er een 7-daagse wandeltocht van.

**Wandern auf dem Diemelsteig**

**Tipps für die Tourenplanung**

Für Ihre Etappenplanung empfehlen wir vier Tagestouren:

1. Tour Heringhausen bis Adorf (ca. 13 km)
2. Tour Adorf bis Schweinsbühl (ca. 21 km)
3. Tour Schweinsbühl bis Staumauer (ca. 20 km)
4. Tour Staumauer bis Heringhausen (ca. 9 km)

**Wegedaten Diemelsteig**

Gesamtlänge: 63 km

Tagesetappen: 3-4

Höhenmeter: 1.700 Höhenmeter im Aufstieg und 1.700 Höhenmeter im Abstieg

**Wegbeschaffenheit Diemelsteig:**

Naturnahe Wege = 51,2 %

Befestigte Wege mit Feinabdeckung: 29 %

Verbunddecke = 19,8 %

**Start- und Zielpunkt**

Der Einstieg ist von allen Ortschaften entlang der Strecke möglich.

Empfehlung: Diemelsee-Heringhausen, Parkplatz „Kirchstr.“ (Tourist-Information)



## Rundwanderungen und Seelenorte

### Qualitätstour Panoramaweg Diemelsee

Zu einer der schönsten Qualitäts-Rundwandertouren im Sauerland gehört der 9,7 km lange Panoramaweg Diemelsee. Den reizvollen Streckenverlauf auf schmalen und naturbelassenen Wegen kann man ganz einfach mit Genusswandern beschreiben. Auf dieser geprüften Halbtageswanderung wird Wandern zum Erlebnis und Vergnügen. Der kleine Anstieg zum Aussichtspunkt „St. Muffert“ wird belohnt mit einem faszinierenden Blick über den im Tal sich windenden Diemelsee und die markanten Höhenzüge des Hochsauerlandes. Die weitere Tour führt durch verschiedene stille Täler mit immer neuen Aussichten und Panoramen. Zum Ende geht es dann hinab zum Diemelsee. Mit 288 Höhenmeter im Auf- und Abstieg gehört diese Tour zu den mittelschweren Touren.

### Familien- & Höhenwanderwege und mehr ...

Von ausgewiesenen Wanderparkplätzen erschließen weitere 31 Rundwanderwege die Ferienregion Diemelsee und führen Sie auf insgesamt 210 km durch eine der schönsten Regionen des gleichnamigen Naturparks. Verwunschene Orte, stille Wiesentäler, steile Hänge, herrliche Aussichtspunkte und die faszinierende Wildnis lassen das Wanderherz immer wieder höherschlagen.

Direkt am Diemelsee gibt es sechs Rundwanderwege mit unterschiedlicher Streckenlänge und Schwierigkeitsgraden. 3 Kurzwanderwege (H2, H3, H4) zwischen 4 und 6 km bieten Wanderspaß mit fantastischen Ausblicken auf den Diemelsee für Jung & Alt. Der 12,7 km lange Rundwanderweg H6 führt Sie einmal um den Diemelsee und ist auch für Familien mit Kinderwagen geeignet. Bei der Wanderung präsentiert sich Ihnen der Diemelsee mit all seinen Facetten. Highlights sind der naturbelassene Teil am Südufer mit dem Naturschutzgebiet Diemelsee, die Panoramablicke am Nordufer und die imposante Staumauer selbst. Sie werden begeistert sein!

### Fährschiffwandern & Mobiles Wandervergnügen ...

Durch den Personenschiffverkehrsverkehr auf dem Diemelsee mit 2 Schiffsanlegestellen können Sie jede Tour um den Diemelsee individuell auf sich anpassen. Egal ob Sie beim Fährschiffwandern im Uhrzeiger- oder gegen den Uhrzeigersinn Ihre Tour planen, es ergeben sich spannende Touren mit unterschiedlicher Etappenlänge.

Der Fährschiff-Höhenwanderweg ist 8 km lang und führt Sie von Heringhausen über den Aussichtspunkt St. Muffert zum Schiffsanleger an der Diemelsee-Staumauer.

Der Fährschiff-Wanderweg ist 9,4 km lang und führt Sie von Heringhausen entlang des Südufers bis zum Schiffsanleger an der Diemelsee-Staumauer. Beide Touren sind mit FW gekennzeichnet.

Hinweis zum mobilen Wandervergnügen: Die Personenschiffahrt „MS Muffert“ ist nach Fahrplan unterwegs. Informationen zu den Fahrzeiten finden Sie unter: [www.seerundfahrten-diemelsee.de](http://www.seerundfahrten-diemelsee.de)  
Kontakt: Seerundfahrten S. Koch,  
Tel. +49 (0) 2991 6441 oder +49 (0) 151 11633941





## Sauerland Seelenorte – Lebendige Stille, ankommen bei Dir ...

Nach ihren Seelenorten gefragt, haben sich die Menschen in den Dörfern am Diemelsee aufgemacht, Gästen und Einheimischen die Plätze zu zeigen, an denen sie immer wieder Stille, Alltagsferne, Verbundenheit und Heimat, aber auch die Begegnung mit den großen Fragen und Freuden des menschlichen Lebens erleben.

Die Orte, die sie für Sie ausgewählt haben, zeigen den besonderen kulturellen und natürlichen Reichtum des Sauerlandes und auch die große Offenheit der Menschen für ganz unterschiedliche Zugänge und Möglichkeiten des Erlebens. Jeder der fünf ausgewählten Orte inspiriert auf seine ganz eigene Weise. Etwas dort berührt uns und wir gehen damit in Resonanz, antworten darauf mit Gefühlen und Gedanken. In der Seelenort-Broschüre Diemelsee erzählt unser Autor Michael Gleich die Geschichten der Sauerland-Seelenorte am Diemelsee als einer, der seine Heimat verließ, zurückkehrt und sie völlig neu erlebt. Damit möchten wir Sie einladen, sich selbst – wandernd oder lesend – auf den Weg zu machen, diese besonderen Plätze für sich zu entdecken und sich von ihnen inspirieren zu lassen. Resonanz ist nichts Mechanisches, wie Michael Gleich zeigt. Sie kann für jede/n anders aussehen. Es braucht dazu etwas Wanderlust und Zeit. Und die Bereitschaft, still zu werden und nach innen zu blicken und zu lauschen. Die Menschen am Diemelsee freuen sich, ihre Schätze mit Ihnen zu teilen.

### Kwaliteits-rondwandeling Panoramaweg Diemelsee

Één van de mooiste kwaliteits-rondwandelingen in het Sauerland is de 9,7 km lange Panoramaweg Diemelsee. In de ongerepte natuur en op smalle paden klimt u naar het uitzichtspunt „St. Muffert“. Uw geklim wordt beloond met een prachtig uitzicht op de markante heuvelruggen van het Sauerland.

288 hoogtemeters - halve dag tour - moeilijkheidsgraad: middel - startpunt: parkeerplaats Florenbicke

### Overzicht familie- en rondwandelingen

- 31 rondwandelingen in de vakantieregio, in totaal 210 km;
- 6 rondwandelingen aan de Diemelsee met verschillende moeilijkheidsgraden;
- 3 korte afstandswandelingen (H2, H3, H4), van 4 tot 6 km;
- H6: wandeling rondom de Diemelsee met 12,7 km - kindvriendelijk Highlight: de stuwdam.

### Wandelen én bootstocht

In combinatie met een bootstocht zijn ook de iets moeilijkere wandelingen rondom de Diemelsee goed te doen. Aan twee havenplaatsen heeft u de mogelijkheid, uw wandeling te onderbreken om met de boot naar de andere kant van de Diemelsee te komen.

- Fährschiff-Höhenwanderweg: 8 km, route: Heringhausen - uitzichtspunt St. Muffert - havenplaats stuwdam;
- Fährschiff-Wanderweg: 9 km, route: Heringhausen - over de brug richting Stormbruch - rechts af langs de Diemelsee - richting stuwdam.

Volg tijdens deze wandelingen de borden FW.

**Sauerland Seelenorte** – dit zijn rustpunten, die een bijzondere betekenis hebben voor de mensen uit de gemeente Diemelsee - emotionaal, mentaal en spiritueel. Het zijn plekken, waar mensen naartoe wandelen en tot rust komen. Tot zichzelf komen. Vragen stellen en vreugde aanvaarden. Genieten van de rust. Inspiratie opdoen. Ontdek de vijf *Seelenorte* van de vakantieregio Diemelsee.

### Seelenort bei Heringhausen: Gipfel des St. Muffert – Eine neue Sicht auf die Dinge

Felsiger, mit Laubwald und Moos bewachsener Berggipfel mit Blick auf den Diemelsee. Ein Gefühl von Ehrfurcht stellt sich ein. Darüber ..., wie auf lange Sicht all das Werden und Vergehen seine unbegreifliche Richtigkeit hat.

### Seelenort bei Helminghausen: Diemelsee-Staumauer – Kraft und Macht

Gelände am Fuße der Staumauer, der sich hier als 36 m hohe Bruchsteinmauer erhebt. Die Mauer symbolisiert beides, Schutz und Gefahr.

### Seelenort in Flechtdorf: Kloster Flechtdorf – Herkunft und Zukunft


Gebäude und Teichanlage eines im 12. Jh. erbauten Benediktinerklosters, das seit 2007 von einer ehrenamtl. Initiative renoviert und als Kulturzentrum betrieben wird. Ein Ruheraum jenseits von Updates und Downloads.

### Seelenort bei Adorf: Adorfer Klippen – Das innere Kind

Ehemaliger Eisenstein-Tagebau und bedeutender geologischer Aufschluss. Die roten Klippen sind ein guter Ort, um dem inneren Kind Auslauf zu gewähren.

### Seelenort bei Adorf: Schieferkuhle – Eigensinn

Eigentümlicher Laubwald auf einer vor über 300 Jahren aufgegebenen Schiefergrube. Ein guter Ort, um den alten Beweiszwängen mit Humor zu begegnen.



# Die spektakulärsten Qualitäts-Wandersteige im Hochsauerland

## Uplandsteig & Diemelsteig verbinden ...

Vom Naturjuwel Diemelsee zu den Hochheideflächen Willingens: Der 63 km lange Diemelsteig und der 66 km lange Uplandsteig verbindet die beiden Ferienregionen Diemelsee und Willingen in der ersten und größten Qualitätsregion Wanderbares Deutschland, den Sauerland-Wanderdörfern!

Beide Steige sind für sich schon ein Wandererlebnis der Extraklasse. Sie erschließen beide Urlaubsregionen und vermitteln Wanderern und Familien gleichermaßen Urlaubsfreuden und Naturverbundenheit in einer nahezu unverbauten Kulisse. Ca. 4 km laufen beide Steige parallel, dadurch eröffnet sich Ihnen eine Wanderregion, die ihres Gleichen sucht. In 7 angenehmen Tagesetappen führt die kombinierte Wanderung „Diemelsteig & Uplandsteig“ auf fast 130 km vom Diemelsee nach Willingen und zurück (oder umgekehrt). Der abwechslungsreiche Streckenverlauf der beiden Qualitätswanderwege führt gemütlich durch die grünen Täler und über die markanten Höhenzüge des Hochsauerlandes: Mischwald, Buchenwald, Tannenwald, Feldflure, blühende Wiesen, Sumpflandschaften und ein Natursee - welche wunderschöne Ausblicke auf Sie warten kann man nicht beschreiben, man muss sie einfach selber erleben. Unterwegs passieren Sie herrliche Aussichtspunkte, Sie wandern durch idyllische Dörfer, durch Naturschutzgebiete und auch zur Quelle des Flusses Diemel. Entdecken Sie unberührte Natur mit Hochheideflächen, Mooren, Orchideenwiesen, Feldern und Wäldern. Kurz hinter der Landesgrenze Hessens erklimmen Sie den höchsten Berg des Hochsauerlandes, den 843 m hohen Langenberg. Weiterhin finden Sie Grenzsteine aus längst vergangenen Zeiten,

bekannte historische Stätten wie den „Richtplatz“ oder die mittelalterliche Wallanlage „Schwalenburg“. Genießen Sie bei Ihrer Wanderung zum Naturjuwel Diemelsee die faszinierenden Panoramablicke über den Diemelsee und das Willinger Upland vom Aussichtsturm „Dommelturm“ oder Aussichtspunkt „St. Muffert“. Zwischen Flechtdorf und Schweinsbühl erwartet Sie der „Weg der Stille“, ein besonders ruhiger Streckenabschnitt des Diemelsteiges. Sie wandern abschnittsweise auf schmalen und felsigen Pfaden. Festes Schuhwerk ist erforderlich. Die gesamte Strecke ist durchgehend beschildert und kilometriert. Der Einstieg ist von allen Ortschaften entlang der Strecke möglich.



## Diemelsteig und Uplandsteig verbinden

### Tipps für die Tourenplanung

Für Ihre Etappenplanung empfehlen wir sieben Tagestouren:

1. Tour Heringhausen bis Adorf (ca. 13 km)
2. Tour Adorf bis Schweinsbühl (ca. 20 km)
3. Tour Schweinsbühl bis Rattlar (ca. 17 km)
4. Tour Rattlar bis Willingen (ca. 12 km)
5. Tour Willingen bis Usseln (ca. 24 km)
6. Tour Usseln bis Hemmighausen (ca. 18 km)
7. Tour Hemmighausen bis Heringhausen (ca. 23 km)

### Wegedaten Diemelsteig & Uplandsteig

Gesamtlänge: 129 km  
(Diemelsteig 63 km / Uplandsteig 66 km)  
Tagesetappen: 6-7  
Höhenmeter: 3.513 Höhenmeter im Aufstieg und 3.513 Höhenmeter im Abstieg

### Wegbeschaffenheit Diemelsteig:

Naturnahe Wege = 51,2 %  
Befestigte Wege mit Feinabdeckung: 29 %  
Verbunddecke = 19,8 %

### Wegbeschaffenheit Uplandsteig:

Naturnahe Wege = 35,3 %  
Befestigte Wege mit Feinabdeckung: 47,5 %  
Verbunddecke = 17,2 %

### Start- und Zielpunkt

Der Einstieg ist von allen Ortschaften entlang der Strecke möglich.  
Empfehlung: Diemelsee-Heringhausen, Parkplatz „Kirchstr.“ (Tourist-Information) oder Willingen, Parkplatz Besucherzentrum (Tourist-Information)

### In Planung für 2020/2021:

#### Trekking-Park Sauerland

Wandern und übernachten in fast unberührter Natur auf ausgewiesenen Plätzen entlang der beiden Qualitäts-Wandersteige.



## Wanderkarte

Uplandsteig & Diemelsteig verbinden  
 ...Die spektakulärsten Steige  
 im Hochsauerland...



Maßstab 1:25.000  
 über 700 km Wanderwegenetz  
 10 Sauerland Seelenorte



### Wanderkarte

Uplandsteig & Diemelsteig verbinden

Die gemeinsame Wanderkarte der Qualitätswander-Region Diemelsee und Willingen mit über 700 km Wanderwegenetz und im Maßstab von 1:25.000 ist für 5 € bei der Tourist-Information Diemelsee erhältlich.





# Diemelsee – Der Angelhotspot des Sauerlandes

Einer der schönsten und natürlichsten Seen in Hessen bietet Ihnen alles, was das Anglerherz höherschlagen lässt. Angeln vor der malerischen Kulisse des Hochsauerlandes und preiswertes Wohnen in gastlichen Unterkünften macht Ihren Urlaub bezahlbar und zum Erlebnis für die ganze Familie. Zahlreiche Gastgeber gehen auf die Bedürfnisse der Angler ein, Boote können gemietet werden, Fishguides bieten ihre Kenntnisse an und für die Erlaubnisscheine gibt es rund um den Diemelsee mehrere Ausgabestellen. Ein Angelfachgeschäft vor Ort rundet das Angebot ab.

Die Angelscheinpreise sind im Vergleich zu anderen Gewässern dieser Größe besonders günstig:

So kostet z.B. der 3-Tagesschein nur 14 €. Der Erlaubnisschein gilt in der Zeit vom 01. Okt. bis 31. Mai von 6 bis 24 Uhr (Mitternacht) und in der Zeit vom 01. Juni bis 30. Sept. von 5 bis 24 Uhr (Mitternacht).

Detaillierte Angaben zum Online-Verkauf der Angelscheine, den Verkaufsstellen vor Ort, den Angelbestimmungen, Fangmengen und Gewässerkarte finden Sie auf: [www.diemelsee.de](http://www.diemelsee.de) oder in einem kostenlos erhältlichen Angelflyer mit Gewässerkarte.

#### **Diemelsee – hét eldorado voor vissers**

Aan één van de mooiste en natuurlijkste meren in Hessen vindt u alles, wat het vissershart begeert. Vissen in een schitterend landschap van het Hochsauerland, met voordelige en gezellige accommodaties, die ingesteld zijn op de behoeftes van vissers en de bijbehorende families. Vissersboot verhuur, visguides en een viswinkel zijn allemaal op loopafstand te bereiken.



## Der Angel-Fjord im Tal der Biber

Die Diemeltalsperre gehört mit ihren 1,65 Quadratkilometern eher zu den kleineren Talsperren und ist daher auch für Ortsfremde leicht zu erkunden und zu befischen. Die Besonderheit dieser Talsperre ist die gute Angelmöglichkeit für Uferangler. Alle Uferbereiche (rund um den Diemelsee = 13,7 km) sind - bis auf ein Naturschutzgebiet im Bereich des Itterarms - frei zugänglich. Unzählige Tier- und Pflanzenarten finden in den Flachwasserzonen und Schilfgürteln im Bereich der beiden Bacheinläufe Itter und Diemel ihren Lebensraum – die ideale Kinderstube für die Fischbrut im Frühjahr. Idyllische Buchten mit Schilfgürteln, Untiefen bis zu einer max. Wassertiefe von 34 m, steil abfallende Böschungsbereiche oder flache naturbelassene Uferbereiche bieten abwechslungsreiche Angel Hot-Spots für Hecht, Zander, Barsch & Co.

Grundsätzlich muss man sagen, dass die Talsperre ein gut zu beangelndes Gewässer ist. Umfangreiche Besatzmaßnahmen von Hechten, Zandern und Seeforellen sorgen für ein attraktives Angelrevier mit reichen Fangmöglichkeiten. Wegen der kapitalen Aale, Hechte, Zander, Seeforellen und Barsche ist das Raubfischangeln am Diemelsee besonders beliebt. Der Fang von armdicken Aalen, Hechten über 1 m, 15-pfünder Zandern oder 4-pfünder Barschen ist keine Seltenheit und praktisch vom Ufer wie vom Boot aus möglich. Welse von fast 2 m Länge sind im Diemelsee ebenfalls heimisch und lohnen sich für das Nachstellen - auch für Wels-Spezialisten.



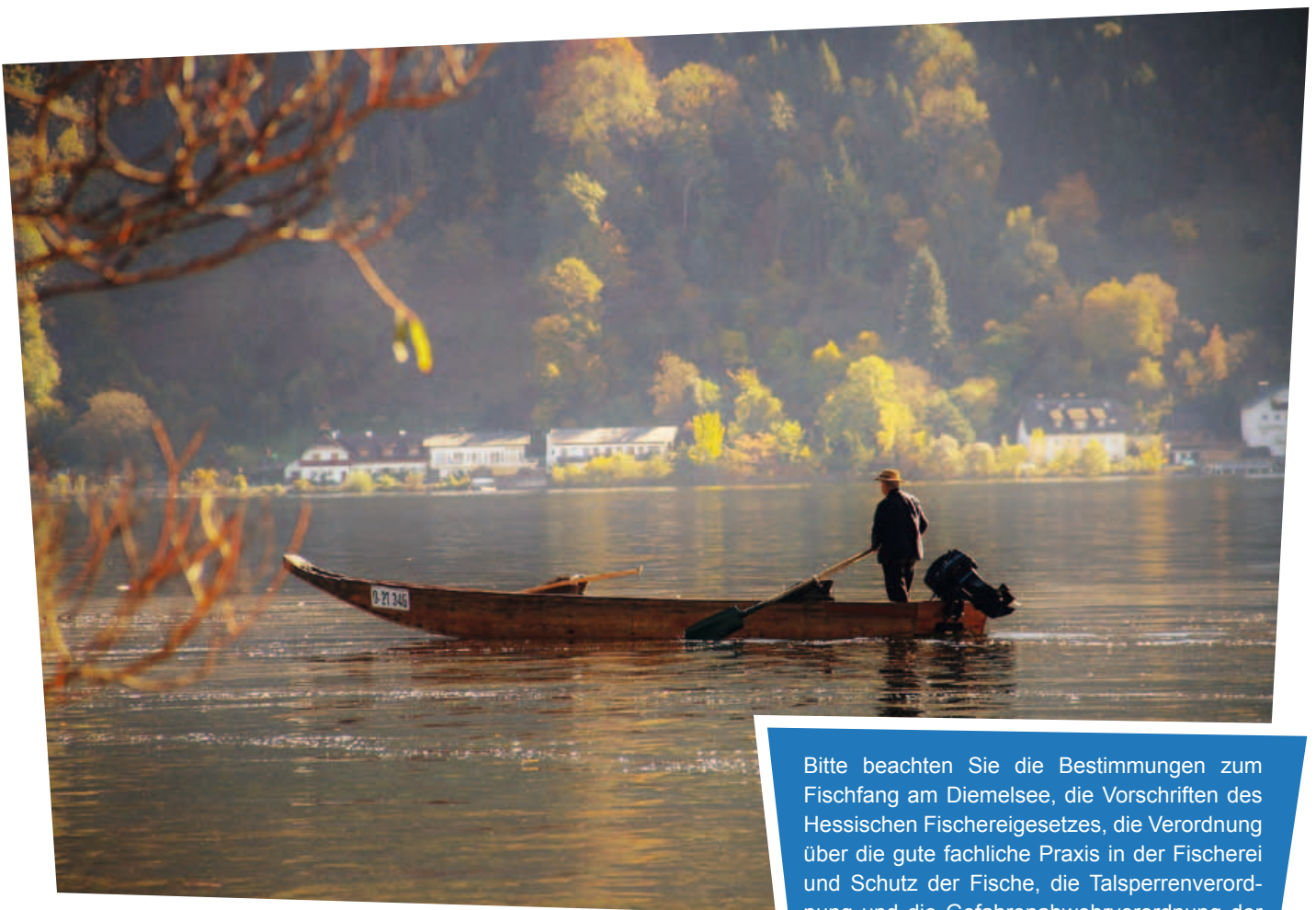
### Vergunningen

Door het „Hessische Fischereigesetz“ is het mogelijk, om als buitenlander in Hessen te vissen. Wat u hiervoor nodig hebt is de „Ausländerfischereischein“ – de visvergunning voor buitenlanders. Deze vergunning is 3 maanden geldig en kunt u in alle provincies (Bundesländer) in Duitsland gebruiken.

Om in een bepaald meer te vissen heeft u bovendien een sportvisakte van deze regio nodig. Aan de Diemelsee is deze akte 3 dagen geldig – indien u langer wilt vissen kunt u ook meerdere 3-dagkaarten verkrijgen.

### Vistijden

1 oktober t/m 31 mei van 6 – 24 uur | nachtvissen niet toegestaan  
1 juni t/m 30 september van 5 – 24 uur | 00 – 5 uur nachtvissen mogelijk alléén vanaf de oever



Bitte beachten Sie die Bestimmungen zum Fischfang am Diemelsee, die Vorschriften des Hessischen Fischereigesetzes, die Verordnung über die gute fachliche Praxis in der Fischerei und Schutz der Fische, die Talsperrenverordnung und die Gefahrenabwehrverordnung der Gemeinde Diemelsee.

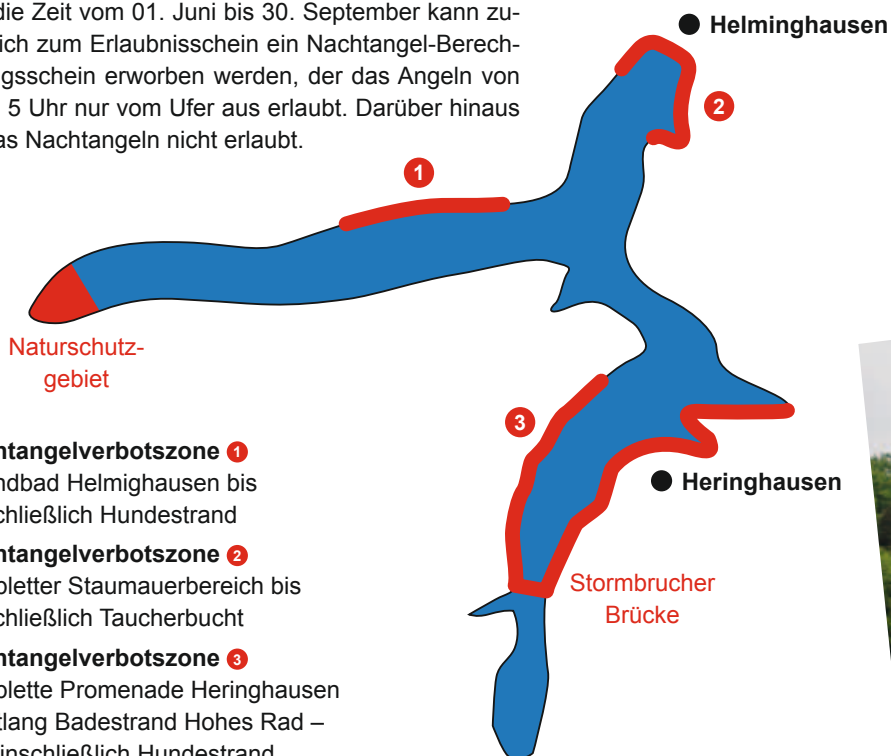


### Angelscheinpreise

3-Tagesschein	14,00 €
mit Nachtangelberechtigung	34,00 €
Jahresschein	99,00 €
mit Nachtangelberechtigung	199,00 €
Jugend-Jahresschein	61,00 €
mit Nachtangelberechtigung	161,00 €

### Nachtangeln am Diemelsee

Für die Zeit vom 01. Juni bis 30. September kann zusätzlich zum Erlaubnisschein ein Nachtangel-Berechtigungsschein erworben werden, der das Angeln von 0 bis 5 Uhr nur vom Ufer aus erlaubt. Darüber hinaus ist das Nachtangeln nicht erlaubt.



#### Nachtangelverbotszone 1

Strandbad Helmighausen bis einschließlich Hundestrand

#### Nachtangelverbotszone 2

kompletter Staumauerbereich bis einschließlich Taucherbucht

#### Nachtangelverbotszone 3

komplette Promenade Heringhausen – entlang Badestrand Hohes Rad – bis einschließlich Hundestrand





# RaderlebnisPark Diemelsee – Grenzenloses Radfahrvergnügen

## Vom Diemelsee nach Willingen ins Sauerland, zum Edersee oder Bad Arolsen und zurück!

Ob mit dem Tourenrad, E-Bike, Rennrad oder dem Mountain-Bike - die Ferienregion Diemelsee ist der ideale Ausgangspunkt um die Schönheit des Hochsauerlandes und des Waldecker Landes vom Rad aus zu entdecken. Die Gemeinde Diemelsee erweitert in 2020 ihr bereits bestehendes Radwegenetz umfangreich. Durch das ca. 150 km lange neue Netz des RaderlebnisPark Diemelsee sind nun alle benachbarten Regionen und Bahnhöfe an die Ferienregion angeschlossen und erschließen dem Radfahrer eine Vielzahl von Gestaltungsmöglichkeiten unterschiedlicher Touren und Etappenlänge.

Verschiedene ausgeschilderte und kombinierbare Rundtouren führen rund um den Diemelsee oder vom Diemelsee bis nach Willingen, über die Hansestadt Korbach zum Edersee oder nach Bad Arolsen und zurück.

Die neue „**Stadt-Land-See Tour Diemelsee**“ (ca. 35 km) verbindet die Kreis- und Hansestadt Korbach auf direktem Wege mit dem Diemelsee.

Die neue „**PanoRadelTour Diemelsee**“ (ca. 50 km) bindet alle Ortschaften der Ferienregion Diemelsee an die „Stadt-Land-See Tour Diemelsee“ und den mit

4-Sternen zertifizierten „**Diemelradweg**“ an. Dadurch sind alle Lebensmittelmärkte, Bäckereien, Metzgereien, Freizeiteinrichtungen und Sehenswürdigkeiten für Einheimische und Gäste bequem mit dem Fahrrad zu erreichen.

Durch die Erweiterung des Wegenetzes wird die Ferienregion Diemelsee an die Hessischen Radfernwege und überregionale Radrouten angebunden:

im Osten: Hess. Radfernweg R6, OranierFahrradrouten

im Westen: Hess. Radfernweg R5, GeoRadroute Ruhr-Eder, Bike-Welt Willingen

im Süden: Hess. Radfernweg R5, über Ederseebahn-Radweg der Eder-Radweg

## RaderlebnisPark Diemelsee – grenzeloos fietsplezier

Met de fiets, racefiets, e-bike of mountainbike – de vakantie regio Diemelsee is het ideale startpunt om het prachtige Hochsauerland en Waldecker Land op de fiets te verkennen.

Meer dan 150 km fietsroutes creëren een wegennetwerk dat aangeboden is aan alle regio's rondom de Diemelsee. Door verschillende lengtes en moeilijkheidsgraden komt iedere fietser aan z'n trekken. Om een aantal routes te noemen: **Stadt-Land-See Tour** – van Diemelsee naar de Korbach; **PanoRadeltour** – met schitterende uitzichten; **Diemelradweg** – fietsen langs het rivier, van de bron van de Diemel naar Bad Karlshafen.



## Genussradel-Touren am Diemelsee

### Diemelsee-Schleife – Rund um den Diemelsee (12,7 km)

Lernen Sie bei der 12,7 km langen und abwechslungsreichen Seerundung den Diemelsee mit all seinen Facetten und von all seinen Seiten kennen. Empfohlener Startpunkt ist bei dieser Radtour der Parkplatz Heringhausen-Strandbad. Natürlich können Sie aber auch von jedem anderen Startpunkt in die Rundtour um den Diemelsee starten. Diese erlebnisreiche und familienfreundliche Radtour ist auch für Kinder besonders geeignet. Highlights des Rundweges sind der naturbelassene Teil zwischen dem Campingplatz „Hohes Rad“ und dem Naturschutzgebiet Diemelsee. Die spektakulären Seeblicke auf der gesamten Streckenführung, sowie die imposante Staumauer selbst – mit beeindruckenden Blicken auf die Ausgleichsweiher und den See – werden Sie begeistern.

### Willingen Wi 4 (38 km)

Auch wenn Willingen im bergigen Sauerland liegt, heißt das nicht automatisch, dass Radler ständig bergauf fahren müssen. Für E-Bikes besonders geeignet ist die Willinger Genussradel-Tour Wi 4 mit einer Streckenlänge von 38 km. Starten Sie am Parkplatz der Tourist-Information Diemelsee in Heringhausen und fahren von der Ortsmitte auf dem Diemelradweg in Richtung Giebringhausen – Deisfeld bis nach Usseln. Von hier aus über die Sportstraße und der Straße „Am Schnepfelnberg“ nach Willingen bis zum Besucherzentrum. Weiter geht es über Schwalefeld – Bontkirchen zur Diemelsee-Staumauer. Ab der Staumauer auf dem Diemelradweg zurück bis nach Heringhausen.



## Flussradweg Diemelradweg – vom Sauerland bis an die Weser!

### Immer am Fluss entlang ...

So lautet das Motto der vom ADFC mit 4-Sternen zertifizierten Qualitätsroute Diemelradweg. Begleiten Sie die Diemel auf 110 km von der Quelle nahe Willingen/Usseln bis zur Mündung in die Weser bei Bad Karlshafen. Mitten in Deutschland genießen Sie auf der gesamten Strecke Ruhe und Entspannung in einer abwechslungsreichen Flusslandschaft und entdecken Kultur und wechselvolle Geschichte.

Erleben Sie wie sich das klare Wasser der Diemel aus der sprudelnden Quelle (700 m ü. NN) in das Bachbett ergießt und anschl. zu einem richtigen Fluss entwickelt. Fahren Sie ohne große Steigungen von Usseln durch die wunderschöne waldreiche Region des Naturparks Diemelsee bis zum ersten Übernachtungsort Heringhausen (375 m ü. NN) am Diemelsee. Für Kurzweil ist am Diemelsee gesorgt: Personenschiffahrt, Adventure Golfpark, Naturparkzentrum Visionarium Diemelsee, Strandbad Heringhausen und das Familien- und Erlebnisbad Heringhausen warten darauf, von Ihnen entdeckt zu werden. In den nächsten beiden Tagen geht es weiter über Marsberg, Warburg, Trendelburg bis nach Bad Karlshafen an der Weser. Der Flussradweg ist entspannt an einem

Wochenende zu fahren. Durch die zahlreichen Übernachtungsmöglichkeiten entlang der Strecke, können Sie die Tour individuell gestalten. Vielfältige Angebote der Regionen laden zu einem längeren Aufenthalt ein.

Entlang des gesamten Diemelradweges befinden sich sechs Bahnhöfe, die Ihnen eine bequeme Rückbeförderung auch mit dem Rad ermöglichen.

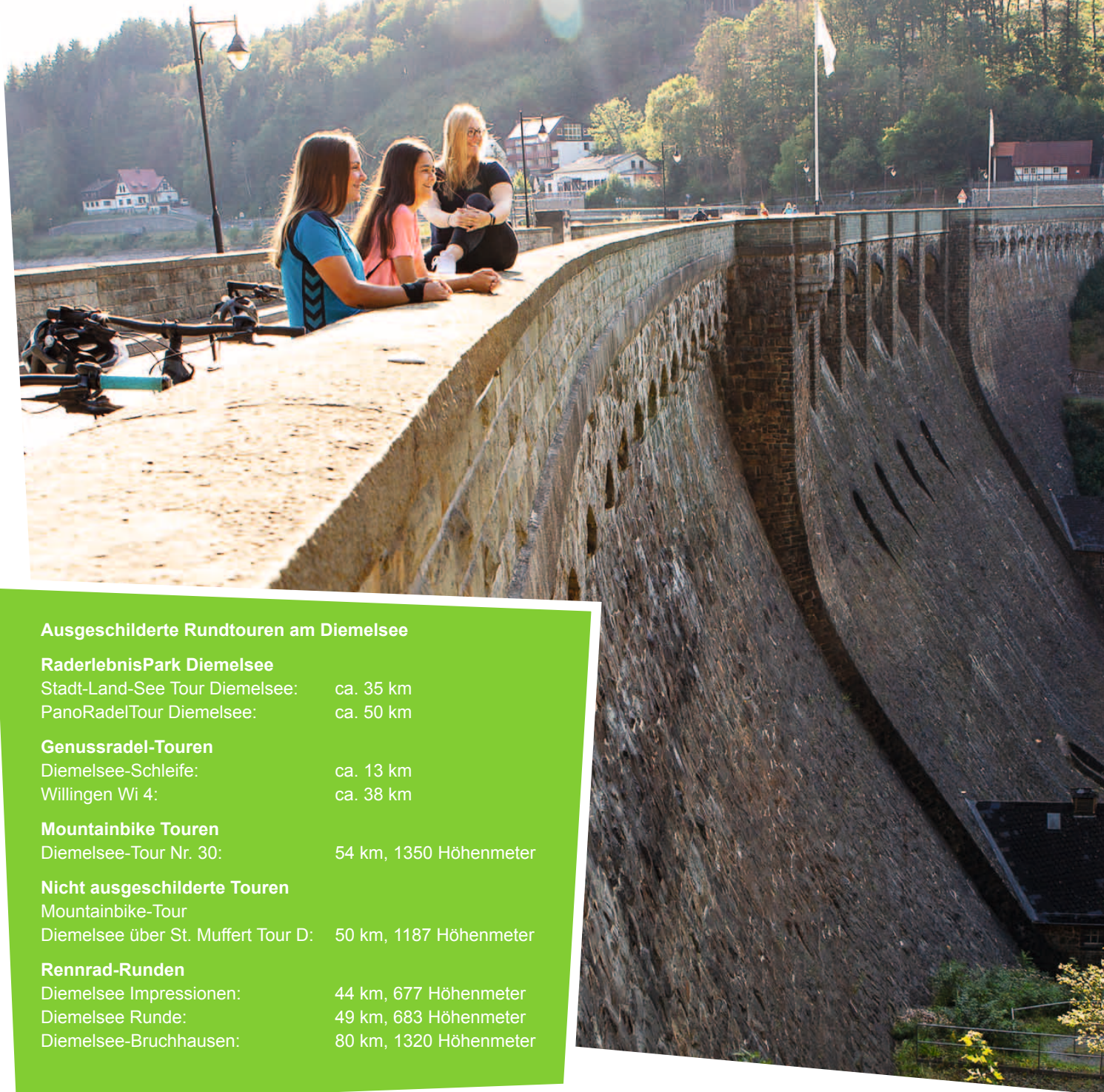
Unser Tipp für eine große Radreise:

In Bad Karlshafen hat der Diemelradweg unmittelbaren Anschluss an zwei weitere erlebenswerte Radrouten:

An den Weser-Radweg, der die Weser bis zur Nordsee begleitet und an den Fulda-Radweg, den man von Hann. Münden (Verbindung über den Weser-Radweg) bis zur Flussquelle an der Wasserkuppe folgen kann.

Infos: [www.diemelradweg.de](http://www.diemelradweg.de)





### Ausgeschilderte Rundtouren am Diemelsee

#### RaderlebnisPark Diemelsee

Stadt-Land-See Tour Diemelsee:	ca. 35 km
PanoRadelTour Diemelsee:	ca. 50 km

#### Genussradel-Touren

Diemelsee-Schleife:	ca. 13 km
Willingen Wi 4:	ca. 38 km

#### Mountainbike Touren

Diemelsee-Tour Nr. 30:	54 km, 1350 Höhenmeter
------------------------	------------------------

#### Nicht ausgeschilderte Touren

Mountainbike-Tour	
Diemelsee über St. Muffert Tour D:	50 km, 1187 Höhenmeter

#### Rennrad-Runden

Diemelsee Impressionen:	44 km, 677 Höhenmeter
Diemelsee Runde:	49 km, 683 Höhenmeter
Diemelsee-Bruchhausen:	80 km, 1320 Höhenmeter

## Rennradtouren für Einsteiger und Fortgeschrittene

Die Ferienregionen Willingen und Diemelsee gelten als erstklassiges Rennrad-Revier mit abwechslungsreichen Runden über verkehrsarme, aber dennoch gut asphaltierte Straßen. Von beiden Regionen aus können Sie das bergige und konditionell fordernde Sauerland erfahren und im Waldecker Land sowie der Medebacher Bucht sanfte, wellige Touren mit langen Rollerpassagen und kulturellen Highlights in Angriff nehmen.

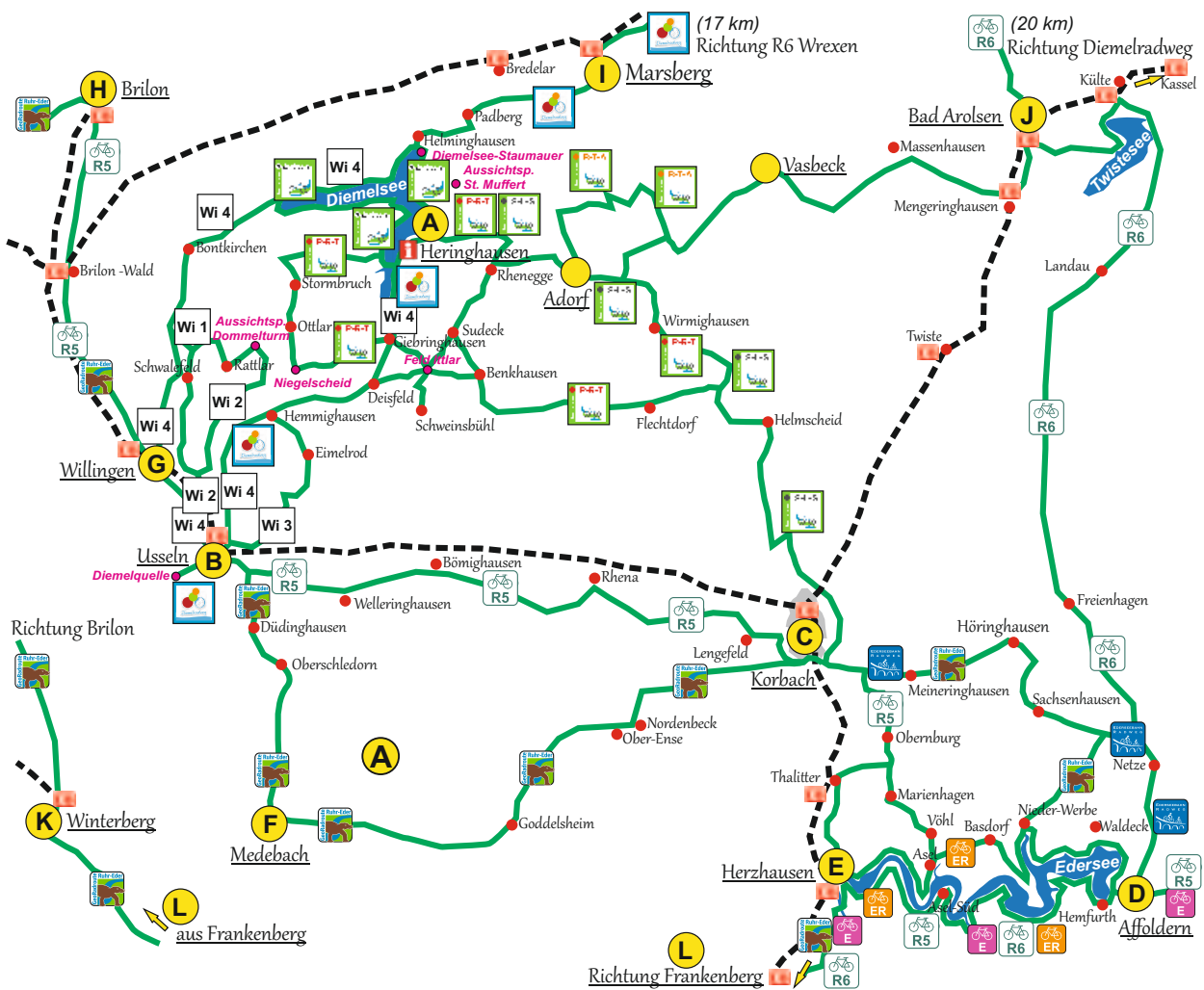
Die folgenden 3 Touren mit unterschiedlichen Schwierigkeitsgraden erschließen den Diemelsee und Willingen:  
Die 44 km lange Rundtour Diemelsee-Impressionen ist mit 700 Höhenmetern für „Rouleurs“ ein Genuss.

Die 50 km lange Diemelsee-Runde ist mit 800 Höhenmetern eine Tour zum Einrollen durch die traumhaft schöne Landschaft des Hochsauerlandes.

Die 80 km lange mittelschwere Rundtour Diemelsee-Bruchhausen ist eine Tour mit abwechslungsreichem Gelände und 1.400 Höhenmetern.

Infos: [www.willingen.de/themen/bike/rennrad](http://www.willingen.de/themen/bike/rennrad)

# RaderlebnisPark Diemelsee & Radwegenetz in die benachbarten Regionen



- PanoRadelTour Diemelsee
- Diemelradweg
- Wi 1 Genussradel-Tour Willingen 1
- Wi 4 Genussradel-Tour Willingen 4
- Hessischer Radfernweg R6
- Eder-Radweg
- Stadt-Land-See Tour Diemelsee
- GeoRadroute Ruhr-Eder
- Wi 2 Genussradel-Tour Willingen 2
- Hessischer Radfernweg R5
- Ederseebahn-Radweg
- Rundtour Adorf
- Genussradel-Tour Diemelsee-Schleife
- Wi 3 Genussradel-Tour Willingen 3
- Ederseeuradweg

## Tour 1 (ca. 70 km): Heringhausen - Usseln - Korbach - Heringhausen

**A** 16 km über Diemelradweg **B** 20 km über R5 **C** 34 km über Stadt-Land-See Tour **A**

## Tour 2 (ca. 105 km): Heringhausen - Korbach - Affoldern - Herzhausen - (Zugfahrt bis Usseln) - Heringhausen

**A** 34 km über Stadt-Land-See Tour **C** 27 km über Ederseebahn-Radweg **D** 26 km über Eder-Radweg **E** Zugfahrt RB 42 ü. KB bis Bhf Usseln (35 Min.) **B** 16 km über Diemelradweg **A**

## Tour 3 (ca. 73 km): Heringhausen - ü. Adorf & Vasbeck - Bad Arolsen - (Zugfahrt bis Korbach) - Medebach - Usseln - Heringhausen

**A** 8 km bis Adorf über Stadt-Land-See Tour **J** 8 km bis Vasbeck **J** 8 km bis Bad Arolsen **J** Zugfahrt RB 4 bis Bhf Korbach (20 Min.) **C** 20 km über GeoRadroute Ruhr-Eder **F** 13 km über GeoRadroute Ruhr-Eder **B** 16 km über Diemelradweg **A**

km Radweg	Heringhshn.	Usseln	Korbach	Affoldern	Herzhshn.	Medebach	Willingen	Brilon	Marsbg.	B. Arolsen	Winterbg.	Frankenbg.
Heringhausen		16 km	34 km	61 km	49 km	29 km	18 km	33 km	22 km	24 km	68 km	69 km
Usseln	16 km		20 km	47 km	35 km	13 km	7 km	22 km	38 km	40 km	57 km	55 km
Korbach	34 km	20 km		27 km	15 km	20 km	27 km	42 km	56 km	42 km	68 km	35 km
Affoldern	61 km	47 km	27 km		26 km	47 km	54 km	69 km	83 km	35 km	81 km	46 km
Herzhhausen	49 km	49 km	15 km	26 km		35 km	42 km	57 km	71 km	61 km	55 km	20 km
Medebach	29 km	13 km	20 km	47 km	35 km		20 km	35 km	51 km	53 km	70 km	55 km
Willingen	18 km	7 km	27 km	54 km	42 km	20 km		15 km	40 km	42 km	50 km	62 km
Brilon	33 km	33 km	42 km	69 km	57 km	35 km	15 km		55 km	57 km	35 km	68 km
Marsberg	22 km	38 km	56 km	83 km	71 km	51 km	40 km	55 km		46 km	90 km	91 km
Bad Arolsen	24 km	40 km	42 km	35 km	61 km	53 km	42 km	57 km	46 km		92 km	81 km
Winterberg	68 km	68 km	57 km	81 km	55 km	70 km	50 km	35 km	90 km	92 km		33 km
Frankenberg	69 km	55 km	35 km	46 km	20 km	55 km	62 km	68 km	91 km	81 km	33 km	

## Tages-Tourentipps für Geübte



## SauerlandCard - Das Plus für Eure Urlaubskasse!

Die Gemeinde Diemelsee erhebt bei Übernachtungen im prädikatisierten Luftkurort Heringhausen und im Erholungsort Ottlar ganzjährig einen Kurbeitrag. Dieser beträgt pro Person und Nacht 1,50 € in Heringhausen und 1 € in Ottlar. Im Gegenzug erhaltet Ihr dafür die SauerlandCard (Kurkarte), die Euch viele Preisvorteile im gesamten Sauerland bietet. Sie ist sowohl in der Gemeinde Diemelsee als auch in Brilon, Willingen, Olsberg, Winterberg, Schmallenberg, Hallenberg und Medebach gültig. Ihr erhaltet die SauerlandCard bei Anreise von Eurem Gastgeber. Die Kurtaxe wird von Eurem Gastgeber an die Gemeinde Diemelsee weitergeleitet. Sie leistet einen Beitrag zur Deckung der Investitions- und Unterhaltungskosten touristischer Einrichtungen wie Wanderwege, Beleuchtungen, Loipen, Parkanlagen, Veranstaltungen, Ruhebänke, das Bussystem und vieles mehr. Übernachtungsgäste in allen anderen Ortschaften der Gemeinde Diemelsee können den Kurbeitrag freiwillig bei der

Tourist-Information Diemelsee entrichten und auch dort die SauerlandCard empfangen.

Von der Zahlung ausgenommen sind Kinder bis einschließlich 13 Jahre sowie Schwerbehinderte (laut Ausweis) mit einer Behinderung von mind. 50 % und solche, die auf eine Begleitperson angewiesen sind. Die Freistellung gilt auch für die Begleitperson. Für Geschäftsreisende wird kein Kurbeitrag erhoben.

### Folgende Urlaubsvorteile bietet Euch die SauerlandCard am Diemelsee:

- kostenlos quer durch das Sauerland mit Bus- & Bahn
- kostenlos von der Gemeinde Diemelsee mit Bus- und Bahn bis Bad Arolsen
- kostenlos von der Gemeinde Diemelsee mit Bus- und Bahn bis Willingen
- kostenloses 6-wöchiges Kinderferienprogramm

### Ermäßigung auf Eintrittspreise in Willingen:

Lagunen-Erlebnisbad 1,5 / 2,5 Std.	Erw. 1,00 €	Familienkarte 2,00 €
Freibad Usseln	Erw. 0,50 €	Familienkarte 1,00 €
Besucherbergwerk Grube Christine	Erw. 0,50 €	Kinder (7-12 J.) 0,50 €
Ettelsberg-Seilbahn Einzelfahrt	Erw. 0,50 €	Kinder (6-15 J.) 0,50 €
Ettelsberg-Seilbahn Berg- und Talfahrt	Erw. 1,00 €	Kinder (6-15 J.) 0,50 €
Wild- und Freizeitpark	Erw. 2,00 €	Kinder (4-14 J.) 2,00 €
Eissporthalle Willingen	Erw. 0,50 €	Familienkarte 1,00 €
Fantastic Rooms	Erw. 0,50 €	
Minigolf Usseln	Erw. 0,50 €	
Sommerrodelbahn 1 Fahrt	Erw. 0,20 €	
<i>(Erw. / Kinder 6 Fahrten = 1 Fahrt zusätzlich)</i>		
Besichtigung & Führung Mühlenkopfschanze	1,00 €	
Abenteuer-Golf 1 Spiel Erwachsene	0,50 €	

Weitere Ermäßigungen auf Eintrittspreise gibt es für Freizeiteinrichtungen der Städte/Kommunen Brilon, Olsberg, Winterberg, Schmallenberg, Hallenberg und Medebach. Eine Auflistung der Ermäßigungen findet Ihr auf den entsprechenden Internetseiten der Städte/Kommunen.

### Ermäßigung auf Eintrittspreise am Diemelsee:

Familien- & Erlebnisbad Heringhausen	Erw. 1,50 €	
Adventure GolfPark Diemelsee	Erw. 0,50 €	Kinder 0,50 €
Visionarium Diemelsee	Erw. 1,00 €	Kinder 0,50 €
Freibad Vasbeck	Erw. 0,50 €	Kinder 0,50 €
Besucherbergwerk Grube Christiane	Erw. 1,00 €	Kinder 0,50 €
Diemelsee-Aufkleber	0,50 €	
Wander- und Radfahrkarten	0,50 €	

# Badespaß und Taucherlebnis am Diemelsee



## **Diemelsee – Der warme Berg- & Badesee Nordhessens**

Unbeschwerten Badespaß für Groß und Klein bieten drei Strandbäder mit Strandcafés, Kinderspielflächen und Badestegen rund um den Diemelsee verteilt. Am Strandbad Heringhausen wird die kostenlose Benutzung der Erlebnis-Großwasserrutsche oder das Ausleihen von Tret- oder Elektrobooten ein Highlight des Urlaubs werden. Der Eintritt an allen Strandbädern ist kostenlos und es wird keine Parkgebühr erhoben - öffentliche Toiletten und Grillplätze sind ebenfalls vorhanden.

Idyllische Plätze finden Sie in den naturbelassenen Uferbereichen des Sees - Wälder die bis ans Ufer reichen, markante Felsplattformen oder zusätzliche Badepodeste im Bereich der Strandbäder laden bei hervorragender Wasserqualität zum Baden und Sonne tanken ein. Lassen Sie nebenbei die faszinierenden Ausblicke über die markanten Höhenzüge des Sauerlandes auf sich wirken.

Ein Abstecher in das Naturschutzgebiet des Diemelsees zur Beobachtung von Wasservögeln im Itterarm wird jeden Naturfreund begeistern. Hier befindet sich auch abseits gelegen ein kleiner FKK-Bereich.

### **🇩🇪 Zwemplezier tussen de bergen van het Sauerland**

Badderen aan het mooiste bergmeer, de Diemelsee. Drie gratis zwemplaatsen met café's en speeltuinen garanderen zwemplezier voor jong en oud. Kostenloze parkeerplaatsen zijn rondom het meer te vinden evenals toiletten en openbare BBQ-plaatsen. Rustige ligweiden aan de rand van het bos zorgen voor een uniek sfeertje. Ook komen honden hier niet te kort: aan twee hondenstranden mogen de viervoeters los rondlopen. Verhuur van bootjes en gratis gebruik van de grote waterglijbaan ronden het aanbod af.

## **Badespaß für Hund und Herrchen**

Der Urlaub ist in Planung und der vierbeinige Liebling kommt selbstverständlich mit, er gehört ja schließlich zur Familie. Gleich zwei ausgewiesene Hundestrände haben wir für Hundebesitzer und ihre treuen Begleiter eingerichtet. Hier können beide gemeinsam sonnen, baden und unbeschwerten Urlaub genießen. Einer befindet sich an der Südseite des Sees, von Heringhausen kommend über die Stormbrucher Brücke - dann direkt rechts abbiegen Richtung Campingplätze und ganz am Ende der Straße direkt am Wasser (unterhalb vom Parkplatz für Wohnmobile). Den anderen Hundestrand finden Sie zwischen dem Strandbad Helminghausen und dem Angelstrand Itterarm auf der Nordseite des Sees.



## Familien- & Erlebnisbad Heringhausen

### Der ganzjährige Bade- und Saunaspaß ...

Im Familien- und Erlebnisbad Heringhausen kann nach Herzenslust gebadet, geschwommen, geplantscht und sauniert werden. Das Innen- und Außenbecken laden mit 31 °C Wassertemperatur zum gemütlichen Schwimmvergnügen ein. Wer einfach nur schön relaxen möchte, der setzt sich in das sprudelnde Wasser des Sprudelbeckens. In der separaten Kinderbadelandschaft kommen Kinder und Familien voll zum Zug. Das 33 °C warme niedrige Becken mit Rutsche und Wassercrown ist ideal zum Planschen, Baden und einfach Spaß haben.

Wärme und Schwitzen stärken das Immunsystem. Der 122 m<sup>2</sup> große Saunabereich im Familien- und Erlebnisbad Diemelsee-Heringhausen bietet eine römische Dampf- und eine finnische Trockensauna mit Farbtherapie sowie Ruhe-raum. Die Solegrotte rundet das Wohlfühlprogramm ab. In dem Tauchbad erfahren Sie nach Ihrem Saunagang eine wohltuende Abkühlung.

Entspannen Sie in unserer Saunalandschaft mit diversen unterschiedlichen Aufgüssen. Genießen Sie die besondere Stimmung der Winterzeit im zauberhaften Ambiente des Schwimmbades Heringhausen und vergessen Sie den Alltagsstress.

Ganzjährig wird montags in der Zeit von 13 bis 21 Uhr und donnerstags von 9 bis 14 Uhr ein Saunatag nur für Damen angeboten (außer an Feiertagen).

Mittwochs finden in der Zeit von 19.45 bis 20.30 Uhr und donnerstags von 10.30 bis 12 Uhr Aqua-Fitness-Kurse für Jedermann / Jederfrau statt. Die Teilnehmer zahlen lediglich den Eintritt für das Bad, die Kurse sind kostenfrei. Nach dem Aqua-Fitness steht das 31°C warme Innen- und Außenbecken sowie das Sprudelbecken noch zum Verweilen zur Verfügung. Je nach gewähltem Tarif lädt zusätzlich die Saunalandschaft zum Ausruhen und Genießen ein.

### Familien- und Erlebnisbad Heringhausen

Kirchstr. 6, 34519 Diemelsee-Heringhausen

Tel. +49 (0) 5633 91135

[schwimmbad@diemelsee.de](mailto:schwimmbad@diemelsee.de)

[www.diemelsee.de](http://www.diemelsee.de)

— Het familie- en belevenis zwembad in Diemelsee-Heringhausen nodigt met een binnen- en buitenbad (31 °C), pierenbad met glijbaan (33 °C) en sauna-oase (122 m<sup>2</sup>) uit tot plezier en ontspanning. Incl. saunadagen alléén voor dames (ma + do) en gratis aqua fitness cursussen voor iedereen (wo + do).

Tijdens de zomervakantie vinden wekelijks pool party's plaats.

De prijzen gelden voor een dag. Korting met SauerlandCard.

### Preisbeispiele Schwimmbad\*

Familienkarte

(2 Erw. bis 3 Kinder) 12,00 €

Tageskarte Erwachsene 4,00 €

Tageskarte Kinder 2,50 €

Tageskarte mit Sauna 10,00 €

### Ganzjährige Öffnungszeiten\*

Mo. 13 - 21 Uhr

Di. - Fr. 9 - 21 Uhr

Sa. 9 - 19 Uhr

So. & Feiertag 9 - 18 Uhr

\* Öffnungszeiten & Preisbeispiele:  
Stand Januar 2020



## Beheiztes Freibad Vasbeck

Das Freibad Vasbeck wird durch Fernwärme der ortsansässigen Biogasanlage beheizt.

Das Becken ist 15 x 25 m groß und lockt mit einer schnellen Edelstahlrutsche, einem Sprungbrett und vier Startblöcken. Für die Kleinsten ist ein 3,5 x 5 m großes Planschbecken mit Rutsche und wasserspritzender Schildkröte vorhanden. Ein großes Sonnensegel schützt die kleinen Badegäste vor direkter Sonneneinstrahlung.

Neben einem sehr gepflegten Rasen verfügt die Liegewiese über eine überdachte Sitzgelegenheit, drei Schaukeltiere für Kinder, eine Tischtennisplatte sowie Beschattung durch Bäume und Sonnenschirme.

Alle Räume sind behindertenfreundlich eingerichtet. Auch ein Wickeltisch ist vorhanden.

Am Kiosk gibt es ein reichhaltiges Sortiment an Speisen & Getränken zu fairen Preisen.

### Schwimmbadförderverein Diemelsee-Vasbeck e.V.

Freibad Vasbeck, Am Freibad 13

34519 Diemelsee-Vasbeck

Tel. +49 (0) 2993 1282

[www.freibad-vasbeck.de](http://www.freibad-vasbeck.de)

☚ Het verwarmde openlucht zwembad in Diemelsee-Vasbeck (15 x 25 m) biedt een snelle glijbaan, een duikplank en vier startblokken. Tevens is er een pierenbadje, een ligweide met speeltuin en een kiosk. Alle ruimtes zijn rolstoeltoegankelijk. Het zwembad is van mei t/m september geopend. De openingstijden zijn afhankelijk van het weer. In het geval van slecht weer kan het zwembad ongepland gesloten zijn. Belt u graag op voor meer informatie: +49 (0) 2993 1282

#### Preise

Jugendliche (6-15 J.)

& Schwerbehinderte 1,50 €

Erwachsene (ab 16 J.): 2,00 €

#### Öffnungszeiten\*

Mo-Fr: 14 - 19 Uhr

Sa+So: 11 - 19 Uhr

Ferienzeit Mo-So: 11 - 19 Uhr

\* Das Freibad ist - je nach Wetterlage - von Anfang Mai bis Ende September geöffnet. Bei schlechtem Wetter kann das Freibad außerplanmäßig geschlossen sein. Rufen Sie ggf. unter 02993-1282 an, um zu erfahren, ob das Freibad geöffnet hat.



## Sport- und Freizeittauchzone am Diemelsee

### Tauchererlebnis bei einer Tauchtiefe bis 30 Meter

Tauchen ist in der ausgewiesenen Taucherbucht zwischen der Diemelsee-Staumauer und Heringhausen erlaubt. Die Tauchzone im Diemelsee erlaubt Tauchgänge bis zu einer maximalen Tauchtiefe von 30 m. Die Sichtweite beträgt ca. 10 m und man kann die reiche Unterwasserwelt mit Hechten, Zander, Barschen, Karpfen und Weißfischen bestaunen. Neben dem Fischreichtum gibt es im Diemelsee eine geheimnisvolle Unterwasserwelt zu entdecken. Eine besondere Genehmigung ist nicht nötig. Die Tauchgänge sind nicht an saisonale oder uhrzeitliche Tauchzeiten gebunden.

#### Weitere Informationen

DLRG e.V. Ortsgruppe Bad Arolsen

Stracke, Kaulbachstr. 16a

34454 Bad Arolsen

Telefon +49 (0) 5691 91566

Tourist-Information Diemelsee

Kirchstr. 6, 34519 Diemelsee-Heringhausen

Telefon +49 (0) 5633 91133

[www.diemelsee.de](http://www.diemelsee.de)



#### ☚ Duiken in de Diemelsee:

Waar? Tussen Heringhausen en de stuwdam in Helminghausen. Duikzone is aangegeven.

Hoe diep? Tot 30 meter;

Zicht? ca. 10 meter;

Wat valt er te zien? snoeken, snoekbaarsen, karpervissen, witvissen;

Wanneer? altijd mogelijk, met eigen equipment.



# Ausflugsziele am Diemelsee

## Die Diemelsee-Staumauer und ihre Zweckbestimmung

### Das imposante Bauwerk aus der Kaiserzeit!

Anlass zur Errichtung der ca. 200 m langen Staumauer (Bauzeit 1912 bis 1924) war der Bau des Mittellandkanals. Als Ende 1960 der Mittelweserausbau beendet wurde, ist ein ständiger und gleichmäßiger Ersatz für das entnommene Speisungswasser nicht mehr nötig. Daher richtet sich jetzt die Wasserabgabe vorrangig nach den Bedürfnissen der Oberweserschifffahrt. Hochwasser werden im vorhandenen freien Stauraum im See aufgefangen und bis zum Bedarf in Trockenzeiten gespeichert. Durch Auffangen der Hochwassermassen wurde die früher große Hochwassergefahr im unteren Diemeltal spürbar gemildert. Das Wasserspiegelgefälle der Sperrmauer wird zur Energieerzeugung ausgenutzt. In dem unterhalb der Sperrmauer am linken Hang befindlichen Kraftwerk stehen 2 Spiralturbinen mit einem Durchlauf von insgesamt 4 m<sup>3</sup> pro Sekunde.

Im Laufe der Zeit hat sich am Diemelsee eine intensive Fremdenverkehrsnutzung und Sportfischerei entwickelt. Die Diemelsee Staumauer gehört heutzutage zu den 43 Sauerland Seelenorten.

### Diemel-stuwdam

Aanleiding voor de bouw van de Diemel-stuwdam was de aanleg van het Mittellandkanal aanvankelijk van Minden naar Hannover in 1906. De Diemel-stuwdam diende niet voor de drinkwaterverzorging, maar had tot taak bij lage waterstand van de Weser de watertoevoer voor het Mittellandkanal te leveren. Dit werd van de Weser in het Mittellandkanal gepompt.

Omdat eind 1960 de kanalisatie van de Mittelweser beëindigd werd, viel deze noodzaak weg. Sindsdien is de waterafgifte primair gericht op de behoefte van de scheepvaart op de Oberweser. Wanneer bij de Weser in de zomer te weinig water heeft, wordt ter regulatie onder andere water uit het Diemel-stuwmeer afgelaten. Bescherming tegen overstromingen is een ander doel van de stuwdam, evenals de energieproductie.

### Anlagen der Diemeltalsperre

#### Staubecken

Wasserspiegel bei Normalstau	376,20 m ü. NN
Länge (Diemelsee)	4 km diemelaufwärts 3,1 km itteraufwärts
Oberfläche	1,65 km <sup>2</sup>
Stauraum	rd. 20 Mill. m <sup>3</sup>
Mindestinhalt	5 Mill. m <sup>3</sup>
ermäßigter Mindestinhalt	3 Mill. m <sup>3</sup>

#### Bauweise der Sperre

Gekrümmte Schwergewichtsmauer aus Bruchsteinmauerwerk (Diabas) in Kalktrassmörtel. Der Diabas wurde dicht unter dem Gipfel des Eisenberges, der sich rechts von der Sperrmauer erhebt, gewonnen.

#### Abmessungen:

Höhe	rd. 42 m
Kronenlänge	194 m
Kronenbreite	7 m
Sohlenbreite	31 m
Inhalt	72.000 m <sup>3</sup> Mauerwerk

#### Ausgleichsbecken

Länge	rd. 350 m
Breite	80 m
Inhalt	rd. 65.000 m <sup>3</sup>
Wasserspiegel bei Normalstau	341,5 m ü. NN



# Lautlose Bootsausflüge auf dem Diemelsee ...

## Seien Sie Ihr eigener Kapitän und erkunden Sie den Diemelsee vom Wasser aus!

Wir bieten Ihnen die passenden Boote für jeden Anlass: egal ob für einen spannenden Angelausflug, eine entspannte Familienfahrt mit einem Elektroboot oder eine sportliche Ruder- oder Tretboottour - für jeden Freizeitkapitän stehen voll ausgestattete Boote bereit. Unsere Elektroboote können von jedermann führerscheinfrei gefahren werden. Die leistungsstarken Elektromotoren ermöglichen Ihnen den gesamten Diemelsee bequem zu erkunden. Die Ruder-Angelboote mit E-Motoren sind mit 2 Rutenhaltern und einem Anker ausgestattet. Die Alu-Anglerboote mit E-Motoren sind sogar mit 4 Rutenhaltern, 2 Ankern und 2 Drehstühlen ausgestattet. Zu jedem Angelboot kann kostengünstig zusätzlich ein Echolot gemietet werden.

### Bootsverleih Diemelsee-Heringhausen

Kirchstr., Parkplatz Strandbad  
34519 Diemelsee-Heringhausen  
Tel. +49 (0) 29916441 oder +49 (0) 151 11633941  
www.seerundfahrten-diemelsee.de

### Bootsverleih Diemelsee-Staumauer

Am See 8., Großraumparkplatz  
34431 Marsberg-Helminghausen  
Tel. +49 (0) 2991 6441 oder +49 (0) 151 11633941  
www.seerundfahrten-diemelsee.de

### Bootsverhuur aan de Diemelsee:

- elektrische boten (geen vaarbewijs nodig)
- roeiboot
- waterfiets
- vissersboot
- kano's (ook in begeleiding)
- stand-up paddling (ook met cursussen)

### Kanu-Wasserspaß und Abenteuer

Erleben Sie die Faszination des Kanusports auf dem Diemelsee oder auf der Diemel.

In wenigen Minuten tauchen Sie ein und erleben die Natur aus einer ganz besonderen Perspektive. Kanutouren am Diemelsee und am Fluss sind als Ein- bis Dreitagestouren möglich.

### Kanuverleih KombiNatour

info@kombinatour.de  
Tel. +49 (0) 5251 1809622  
www.kombinatour.de

### Kanuverleih Karl Kemmerling

Einschränkung: Die Kanus können nur an Schulklassen oder Vereine verliehen werden!  
Zur Verfügung stehen 4x Einer- und 6x Vierer-Kajaks.  
Leihgebühr pro Person und Tag 5,00 €  
karlkemmerling@t-online.de  
Tel: +49 (0) 5633 993535



### Preise Angelboote

Ruderboot mit E-Motor	30,00 € / Tag
Alu-Anglerboot mit E-Motor	40,00 € / Tag
Echolot zum Angelboot	5,00 € / Tag

### Preise Elektroboote (1-5 Personen)

½ Stunde	8,00 €
1 Stunde	16,00 €
1,5 Stunden	24,00 €

### Preise Tret- & Ruderboote (1-4 Personen)

½ Stunde	5,00 €
1 Stunde	10,00 €
1,5 Stunden	15,00 €

### Stand Up Paddeln – GET UP STAND UP am Diemelsee!

Plant Ihr einen Urlaub am Diemelsee und möchtet Stand Up Paddeln ausprobieren? Dann wendet Euch an den Stand Up Paddel Club in Paderborn. Der SUP Club Paderborn vermietet aufblasbare Boards am Lieblings-Paddel-Spot Diemelsee und bietet darüber hinaus auch SUP-Kurse für Einsteiger und Fortgeschrittene an. Das Mindestalter für den Verleih ist 16 Jahre (mit Schwimmabzeichen). Reservierungen werden in der Saison ab März bis Ende Oktober entgegengenommen.

### SUP Club Paderborn

SUP Verleih | SUP Kurse | SUP Yoga  
Whatsapp/Mobil +49 (0) 179 6023888  
info@supclubpaderborn.de  
www.supclubpaderborn.de  
Facebook: #supclubpb  
Instagram: #supclubpader



## Personenschiffahrt Diemelsee

### Den Diemelsee vom Wasser aus genießen!

Sie lernen bei einer 1-std. Rundfahrt die unterschiedlichsten Seiten des fjordartigen Stausees kennen. Eine Schifffahrt eröffnet völlig neue Perspektiven: munteres Treiben an den Badestränden, Wälder die bis an das Ufer reichen, das Naturschutzgebiet mit seiner großen Vielfalt von Wasservögeln und die spektakuläre Staumauer von Seeseite machen jede Fahrt zu einem Erlebnis für Jung und Alt. Genießen Sie während der Rundfahrt den See und die Sonne auf dem Sonnendeck. Lassen Sie sich von der Crew der „MS Muffert“ mit Kaffee & Kuchen verwöhnen. Die Seerundfahrten finden von Ostern bis Oktober täglich statt: Stündlich vom Schiffsanleger an der Diemelseestaumauer zwischen 11 und 16 Uhr und vom Schiffsanleger Heringhausen zwischen 11.30 und 15.30 Uhr. Viele Gäste nutzen auch die Personenschiffahrt zum Übersetzen zwischen den beiden Anlegestellen als Fährfahrt, um ihre Fährschiffwanderung am Diemelsee durchzuführen. Weitere Informationen und den aktuellen Fahrplan gibt es im Internet unter [www.seerundfahrten-diemelsee.de](http://www.seerundfahrten-diemelsee.de) oder telefonisch unter +49 (0) 2991 6441.

### Schiffsanleger Diemelsee-Heringhausen

Kirchstr., Parkplatz Strandbad  
34519 Diemelsee-Heringhausen  
Tel. +49 (0) 2991 6441 oder +49 (0) 151 11633941  
[www.seerundfahrten-diemelsee.de](http://www.seerundfahrten-diemelsee.de)

### Schiffsanleger Diemelsee-Staumauer

Am See 8., Großraumparkplatz  
34431 Marsberg-Helminghausen  
Tel. +49 (0) 2991 6441 oder +49 (0) 151 11633941  
[www.seerundfahrten-diemelsee.de](http://www.seerundfahrten-diemelsee.de)



### Preise

Fahrtprice 1-std. Rundfahrt	
Familienkarte (2 Erw. mit 1-3 Kinder)	14,00 €
Erwachsene	5,60 €
Kinder (4 bis einschl. 14 Jahre)	2,80 €
Fahrtprice ½ std. Fährfahrt	
Erwachsene	2,80 €
Kinder (4 bis einschl. 14 Jahre)	1,40 €
Hunde (trocken) und Fahrräder	werden kostenlos mitgenommen

### Ontdek de Diemelsee vanaf de waterkant

Tijdens een rondvaart van een uur leert u de meest verschillende kanten van ons prachtige stuwmeer kennen: de gezellige drukte aan de badstranden, bossen tot aan de oever en een moerasgebied met een grote verscheidenheid aan watervogels. Geniet aan boord op het zonnedek van het meer en de zon. Laat u zich met koffie en taart verwennen door de crew aan boord van de „MS Muffert“, terwijl we u het unieke landschap van het Diemelstuwmeer laten zien. Rondvaarten zijn van Pasen t/m oktober dagelijks mogelijk tussen 11 en 16 uur (op het hele uur vanaf de haven aan de grote parkeerplaats nabij de stuwdam en om half in Heringhausen.) Het veerbootwandelen biedt bovendien uitstekende mogelijkheden een wandeling langs de Diemelsee met een rondvaart te combineren.

## Naturparkzentrum Visionarium Diemelsee



### Natur interaktiv sehen, berühren & erleben

Draußen ist es kalt, trübe und regnerisch, man will aber trotzdem raus und etwas Neues und Spannendes entdecken? Dann ist das Visionarium Diemelsee genau das richtige Ausflugsziel. In unserer ganzjährig geöffneten und wetterunabhängigen Naturerlebnisausstellung können Kinder und erwachsene Kinder den Naturpark Diemelsee einmal ganz anders erkunden. Kommen Sie mit auf eine Reise durch den Naturpark Diemelsee und erleben Sie auf 2 Etagen die Lebenswelten Diemelsee, Wasser, Mensch und Natur. Haben Sie sich nicht schon einmal gefragt, was alles im Naturpark Diemelsee und in der Ferienregion Diemelsee zu sehen und zu erleben ist? Wie die Menschen hier früher gelebt und die Landschaft verändert haben? Wie eigentlich das Wasserkraftwerk der Diemelsee-Sperrmauer funktioniert? Wie der Wald aufgebaut ist und was es am Boden, in der Luft, am Tag und in der Nacht Spannendes zu entdecken gibt? Das alles und noch viel mehr zeigt das Visionarium Diemelsee

in einer interaktiven, modernen und spannenden Erlebnisausstellung – ganz nach dem Motto: Natur interaktiv sehen, berühren und erleben. Verpassen Sie auch nicht das Naturparkspiel im Untergeschoss!

### Visionarium Diemelsee

Kirchstr. 6, 34519 Diemelsee-Heringhausen  
Tel. +49 (0) 5633 91133  
www.diemelsee.de

### Naturpark centrum Visionarium Diemelsee

Natur interaktiv zien, voelen en beleven  
Kom mee op een reis door het natuurpark Diemelsee en ervaar op 2 etages de levensruimtes Diemelsee, water, mens en natuur.  
Wat valt er allemaal in het Natuurpark Diemelsee en in de vakantie-regio Diemelsee te zien en te beleven? Hoe leefden de mensen hier vroeger en nu? Hoe functioneert eigenlijk de waterkrachtcentrale in de stuwdam? Hoe ist het bos opgebouwd en wat valt er in en op de grond, in de lucht, overdag of 's nachts voor spannends te ontdekken?  
Dit alles en nog veel meer laat het Visionarium Diemelsee in een moderne en spannende tentoonstellingsruimte zien. Geheel onder het motto: natuur interactiv zien, voelen en beleven.  
Tekst en informatie ook in het Nederlands.



### Öffnungszeiten

Montag – Freitag: 9 – 19 Uhr  
Samstag und Sonntag: 10 – 18 Uhr

### Preise

Familienkarte (2 Erw. mit 1-3 Kinder)	8,00 €
Erwachsene	3,00 €
Erwachsene mit SauerlandCard	2,00 €
Kinder (4 bis einschl. 15 Jahre)	2,00 €
Kinder mit SauerlandCard	1,50 €
Gruppenkarte Erwachsene (ab 12 P.) p.P.	2,00 €
Gruppenkarte Kinder (ab 12 Kinder)	1,50 €

Die Eintrittskarten erhalten Sie am Ticketautomat im Bereich des Gebäudehaupteinganges oder in der Tourist-Information.

## Diemel Donuts – Die neue Art der Seereise

### Frühstücken, Grillen, Entspannen – Spaß für bis zu 10 Personen pro Donut auf dem Diemelsee

Ein Tag mit Freunden, mal ganz anders. Ob eine deftige Grillrunde oder einfach eine Ausfahrt mit gekühlten Getränken in geselliger Runde – mit unseren schwimmenden Diemel-Donuts haben Sie ein außergewöhnliches Erlebnis für sich und Ihre Freunde.

Einer auf dem Boot muss die Rolle des Bootsführers übernehmen und den Donut steuern. Dies ist jedoch im wahrsten Sinne des Wortes kinderleicht. Gesteuert und angetrieben wird der Diemel-Donut über einen Elektro-Außenbordmotor. Mit dessen Steuerungspanel wird der Diemel-Donut mit einer Hand gesteuert und die Geschwindigkeit geregelt. Der Diemel-Donut ist führerscheinfrei und lässt sich für eine Vielzahl von Anlässen einsetzen. Geburtstagsfeiern, Junggesellenabschiede, schöne Stunden mit Freunden, Familienausflug, Kindergeburtstage, Besprechungen, Betriebsausflüge, Vereinsfeiern, als i-Tüpfelchen für Wandergruppen, als Abwechslung für Biker oder man fährt einfach nur mal so raus.

### Diemel-Donuts beim Fährhaus

Am See 20, 34431 Marsberg-Helminghausen  
Tel. + 49 (0) 171 5463541  
www.diemel-donuts.de

### Diemel Donuts - Alsof je in een donut zit!

Een buitengewone beleving op het water. Deze ronde bootjes met eenvoudige besturing bieden plek voor 10 personen en zijn een garantie voor een gezellige tijd op de Diemelsee. Bijzonder: de BBQ in het midden van de boot. Lekker ontbijten, BBQen of genieten van koffie met gebak. Of gewoon heerlijk op het water drijven.



### Öffnungszeiten

Geöffnet vom 15. April bis 1. Oktober  
Ausfahrzeiten bei vorliegender Buchung:  
Montag – Sonntag: 10 – 20 Uhr  
Bei gutem Wetter sind wir samstags und an Sonn- & Feiertagen in der Kernzeit von 11 bis 17 Uhr auch buchungsunabhängig am See.

### Preise

Diemel-Donut pro Stunde	49,00 €
Bei Mitbringen des eigenen Grillgutes zusätzlich:	
Befeuerter Grill je Ausfahrt	39,00 €
(inkl. Besteck, Teller, Endreinigung)	
Crushed-Eis-Schale	10,00 €
Pauschalangebote für 10 Personen inkl. 2 Stunden Donut-Fahrt:	
Diemel-Donuts BBQ	297,00 €
Diemel-Donuts Fassbier	239,00 €
Diemel-Donuts Kaffee & Kuchen	170,00 €
Diemel-Donuts Gruppenfrühstück	230,00 €
Diemel-Donuts Kindergeburtstag	108,00 €

Alle Informationen zu den Angeboten erhalten Sie unter [www.diemel-donuts.de](http://www.diemel-donuts.de)

## Besucherbergwerk Grube Christiane mit interaktivem Info-Center

### Glück auf! – Erleben Sie die Geschichte des Eisenerz-Bergbaus in Adorf und den Neubeginn des Besucherbergwerk Grube Christiane

Eine neue Ära beginnt am 17. Mai 1986 mit der Eröffnung des Besucherbergwerkes Grube Christiane. In einer zweijährigen mühevollen Arbeit, mit 17.414 Stunden und größtenteils ehrenamtlich durch den Knappenverein Adorf geleistet, können nun Besucher den Eisenerzabbau vom Mittelalter bis in 20. Jahrhundert hautnah erleben.

Während der 1,5-std. Bergwerksführung durch den 1,2 km langen Stollen, erfahren Sie viele interessante Dinge über den Eisenerzabbau oder wie die Arbeiter unter Tage gelebt haben.

Ein Tipp vorweg: Die Führungen dauern 1,5 Stunden und die Temperatur unter Tage beträgt ganzjährig 9 Grad Celsius – festes Schuhwerk und warme Bekleidung sind empfehlenswert!

### Interaktives Info-Center

Warum gibt es am Martenberg überhaupt Eisenerz? Wie entsteht es? Wie konnte es abgebaut werden und wofür wird Eisenerz gebraucht? Wie sah die Arbeitswelt der Kumpel früher aus? Und warum wird kein Bergbau in Adorf mehr betrieben? Diese und viele weitere Fragen werden Ihnen im interaktiven Info-Center auf moderne und spannende Art und Weise beantwortet.

Die vielen Mitmachstationen laden Sie, egal ob Jung oder Alt, zum Entdecken, Ausprobieren und Erfahren ein. Gemeinsam mit der Bergwerksführung werden der Bergbau und die Arbeitswelt der Kumpel so hautnah erlebbar. In dem angeschlossenen „Bergmannstreff zum Roteisenstein“, der bis zu 70 Personen Platz bietet, können Sie Ihr mitgebrachtes Picknick in gemütlicher Umgebung genießen.

### Adorfer Bergbau-Geschichte

Eine Lagerstätte an Roteisenstein hat sich vor 380 bis 360 Millionen Jahren aus heißen, hydrothermalen Lösungen („Schwarze Raucher“) auf dem Meeresboden an der Flanke eines submarinen Vulkans (Adorfer oder Martenberg Klippe) in Diemelsee-Adorf gebildet.

Bereits in der keltischen Eisenzeit nutzten unsere Vorfahren die vorhandenen Eisenerze der Region, die sie unter einfachsten Bedingungen abbauten und als Werkstoff weiterverarbeiteten.

Eine Urkunde vom 05. Januar 1273 ist der älteste Nachweis vom Bergbau. Berichtet wird von einem Konflikt zwischen dem Kloster Bredelar und zwei Adelsgeschlechtern, um „Abbaurechte an den Metallen unter der Erde“. Seit dem Spätmittelalter wurden von Hand (mit Schlägel und Eisen) Stollen und Schächte aufgeföhren, um das wertvolle Eisenerz hereinzugewinnen.

Nach Epochen von Blütezeiten und fast vollständigem Niedergang des Bergbaus in den zurückliegenden Jahrhunderten, wurde der Bergbau mit dem Betrieb der „Grube Martenberg“ am 31 August 1917, wegen Erschöpfung der damals bekannten Erzlagerstätten (wie man glaubte) für alle Zeiten eingestellt.





**Wozu diente die Fahrmarke?**  
 Jeder Kumpel gab seine Fahrmarke vor der Seilfahrt nach unten. Tage dem Anschläger, der sie auf einen Drahtring nagelte. Beim Ausfahren nach der Schicht bekam jeder seine Marke zurück. Befanden sich zum Schluss noch Fahrmarken auf dem Drahtring, wusste man, dass noch Bergleute im Berg waren.

**Öffnungszeiten**

April bis Ende Oktober  
 Besucherbergwerk und Info-Center:  
 mittwochs: 13 – 17 Uhr, samstags: 13 – 17 Uhr  
 sonn- & feiertags: 10 – 17 Uhr  
 In den Monaten Juni, Juli und August zusätzlich montags von 13 bis 17 Uhr. Die letzte mögliche Führung findet spätestens um 16 Uhr statt. Zusätzlich sind nach Voranmeldung Sonder- oder Gruppenführungen (ab 12 Personen) nach Absprache unter +49 (0) 5633 5955 oder 91133 sowie per Mail an grube-christiane@t-online.de möglich. Bitte richten Sie Ihre Voranmeldung mindestens 5 Tage vor dem von Ihnen geplanten Besichtigungstermin an uns.

**Preise**

Erwachsene	6,00 €
Erwachsene mit SauerlandCard	5,00 €
Kinder (4 bis einschl. 15 Jahre)	4,00 €
Kinder mit SauerlandCard	3,50 €
Gruppenkarte Erwachsene (ab 12 P.)	p.P. 5,00 €
Gruppenkarte Kinder/Schulklassen	3,50 €

Politische Veränderungen (Autarkie) in Deutschland führten dazu, dass die Fa. Mannesmann im Auftrag der Reichsregierung die Region erneut untersuchte und dabei bislang unbekannte Lagerstätten entdeckte. Im August 1936 begannen erneute Aufbewältigungsarbeiten zur „Auserzung“ der alten Grubenbaue und zum Abbau der „neuen Lagerstätten“ unter dem Namen „Grube Christiane“.  
 Bis zum 16. April 1963, als man aus fiskalischen Gründen den Betrieb wieder eingestellte, wurden 1.721.998 t Rot-eisenstein abgebaut und auf der Schiene zu den Hochöfen in Duisburg-Huckingen transportiert.

**Besucherbergwerk Grube Christiane**  
 Bredelarer Str. 30, 34519 Diemelsee-Adorf  
 Tel.: +49 (0) 5633 5955 oder 91133  
 grube-christiane@t-online.de, www.diemelsee.de

**Bezoekersmijn Grube Christiane met interactief info-centrum**

Door natuurlijke krachten heeft zich een schat ontwikkeld onder de aarde van de Martenberg: ijzererts. Tijdens een spannende rondleiding leert u alles over de ijzerertsproductie kennen. Waarom zit er in de Martenberg überhaupt ijzererts? Hoe ontstaat het? Hoe zag een werkdag van een mijnarbeider er vroeger eigenlijk uit? En waarom wordt er nu geen erts meer gewonnen in Adorf?  
 Deze en vele andere vragen worden u ook in het interactieve info centrum op een moderne en spannende manier beantwoord. De vele interactieve stations nodigen jong en oud uit om zelfstandig te ontdekken, uitproberen en ervaren. In combinatie met een rondleiding door de mijn wordt het winnen van ijzererts en de werkweld van de mijnarbeiders levensecht beleefd.  
 De rondleiding (90 min.) wordt door voormalige kumpel geleid, die u op verhelderende wijze de werkomstandigheden en -technieken door de eeuwen heen uitleggen. De temperatuur in de mijn bedraagt het gehele jaar door 9°C. We raden aan stevig schoeisel en warme kleding te dragen.  
 Aanmelding is niet nodig. Rondleidingen voor groepen (v.a. 12 pers.) zijn op afspraak mogelijk.

## Klosteranlage Flechtdorf – Entdecken Sie das Mittelalter

### Kommen, entdecken und staunen Sie!

Die Klosteranlage Flechtdorf mit ihren zwei Türmen und der nahegelegenen Teichanlage prägen das Ortsbild von Flechtdorf und ist einer von 43 Sauerland-Seelenorten.

Die ehemalige Benediktinerabtei Kloster Flechtdorf mit seiner Kirche aus dem 12. Jahrhundert, sind ein einzigartiges Baudenkmal mit bedeutender Architektur aus der Zeit der Romanik. Die eindrucksvolle Doppelturmfassade, das Gewölbe und die Klausur gehören zu den ältesten erhaltenen Klosterbauten Nordwestdeutschlands.

Öffentliche Klosterführungen finden von April bis Oktober an jedem zweiten und vierten Sonntag im Monat um 14.30 Uhr statt. Zu dieser Zeit ist auch das Kloster-Café geöffnet.

Führungen für Gruppen werden nach vorheriger Vereinbarung angeboten.

### Förderverein Kloster Flechtdorf e.V.

Klosterstr. 5, 34519 Diemelsee-Flechtdorf  
Tel. +49 (0) 5633 9918564  
info@kloster-flechtdorf.de  
www.kloster-flechtdorf.de

Zu der Klosteranlage und den Kirchen gibt es eine kostenlose Informationsbrochüre, mit vielen weiteren Details zu den Romanischen Kirchen in der Gemeinde Diemelsee.

Sie sind in allen Kirchen willkommen Gäste. Die Gemeinde bittet Sie um angemessenes Verhalten. Essen und trinken Sie bitte außerhalb der Kirchen und lassen Sie bitte Ihre Tiere draußen, Danke.



## Romanische Kirchen in der Ferienregion Diemelsee

### Entdecken Sie wunderschöne romanische Dorfkirchen auf unserer „kleinen Straße der Romanik“!

In der Großgemeinde Diemelsee können Sie neben der Klosteranlage mit Klosterkirche in Flechtdorf noch vier weitere sehr gut erhaltene romanische Kirchen unterschiedlicher Größe mit den typischen hochmittelalterlichen baldachinartigen Gewölben besichtigen.

Besuchen und entdecken Sie:

- in Adorf die St. Johannes Kirche, eine stattliche altehrwürdige Tauf- und Urfarrkirche.
- in Heringhausen die St. Barbara Kirche, eine schön gelegene Basilika, die als besonders stilrein gilt.
- in Schweinsbühl die St. Georg Kirche, eine 1-schiffige, sehr sorgfältig gebaute Dorfkirche von geringem Ausmaß.
- in Sudeck die St. Margarethen Kirche, eine kleine, mit spätbarocker Ausstattung erhaltene Kirche.



### Het benedictijnse klooster in Flechtdorf en de Romaanse kerken in de vakantieregio Diemelsee

Het voormalige klooster in Flechtdorf is tegenwoordig een plaats van rust en stilte, maar ook van ontmoetingen met mensen met allerlei verschillende interesses. Er worden bezichtigingen, moderne concerten en muziek evenementen geboden evenals historische workshops en koffie met gebak in het Klostercafé.

Neemt u ook een kijkje in de vier andere zeer goed onderhouden Romaanse kerken van de gemeente Diemelsee: in Adorf, Heringhausen, Schweinsbühl en Sudeck.

## Maislabyrinth in Diemelsee-Ottlar

### Ein toller Freizeitspaß in herrlicher Natur und zauberhafter Umgebung.

Hier erlebt die ganze Familie auf 15.000 m<sup>2</sup> einen unvergesslichen Tag in besonderer Atmosphäre. Mühevoll und von Hand ist hier ein ausgefuchstes Irrwege-Netz in das Maisfeld gemäht, welches euch kreuz und quer durch den Mais führt. Und damit auch die Kleinen mit Sicherheit den richtigen Weg finden, können sie im "Zwergenlabyrinth" (ca 400 m<sup>2</sup>) den „Maisführerschein“ erwerben, um dann die Eltern und Großeltern durch das große Labyrinth zu führen.

Die Besucher erfahren viel Wissenswertes über den Maisanbau und die Landwirtschaft. Ein Aussichtsturm lädt dazu ein, einmal über das gesamte Maisfeld zu schauen und zu versuchen sich die Irrwege einzuprägen.



### Öffnungszeiten

Anfang Juli bis zum  
Maishäckseln im Oktober

Di. – Do. + So.:	11 – 18 Uhr
Fr. + Sa.:	11 – 19 Uhr
Mo. (Juli + August):	11 – 18 Uhr

Eintritt: 3,00 €

### Ottonenhof-Maislabyrinth

Zum Upland 8, 34519 Diemelsee-Ottlar  
Tel. +49 (0) 5633 991666



## Der Dommelturm – die höchste Erhebung am Diemelsee ...

### Es erwartet Sie ein herrlicher Rundumblick in das Hochsauerland und Waldecker Land!

Die „Besteigung des Dommel“, dem höchsten Diemelseer Berges (738 m ü. NN), wird Sie begeistern.

Von seinem 14 m hohem Aussichtsturm haben Sie einen herrlichen Blick über den Naturpark Diemelsee und die Berge und Täler des Hochsauerlandes. Bei guter Fernsicht wird Sie der spektakuläre Blick weit ins Land hinein bis zum Teutoburger Wald, Eggegebirge, Lipper Land, Reinhardswald, Harz, Thüringer Wald, Rhön und Vogelsberg faszinieren. Der heutige Turm wurde in 2008 neu erbaut und ist für Klein und Groß stets sicher zu besteigen. Zu erreichen ist der Dommelturm mit dem Auto über die Kreisstraße 63 von Diemelsee-Ottlar - Richtung Willingen-Rattlar. Zwischen den beiden Ortschaften (im Bereich einer Bushaltestelle) verlassen Sie die Kreisstraße und folgen der Beschilderung zum Dommelturm bis zum Wanderparkplatz. Ab hier geht es zu Fuß weiter. Eine schöne kleine Waldrunde von gut 2,5 km rund um den Dommelturm wartet auf Sie. Bis auf den kleinen Anstieg am Anfang, ist der Rundwanderweg leicht zu meistern und auch für Ungeübte geeignet.

#### **Uitkijktoren Dommelturm**

De 14 m hoge Dommeltoren staat op de hoogste berg van de vakantieregio Diemelsee, de Dommel (738 m boven NAP), te vinden tussen Diemelsee-Ottlar en Willingen-Rattlar. Na 72 trappen kunt u van een schitterend uitzicht over het Natuurpark Diemelsee en het Waldecker Land genieten.

Een mooie rondwandeling van 2,5 km nodigt uit, het landschap rondom de Dommelturm te voet te verkennen.



## Abenteuer Golf – Wem Minigolf nicht Golf genug ist ...

### Minigolf neu erleben!

Abenteurgolf - eine Mischung aus Golf und Minigolf - ist der neue Spielspaß für Jung und Alt. 13 Highlights des zertifizierten Qualitätswanderwegs "Diemelsteig" sind als Golfbahnen nachgebaut worden und können hier erspielt werden. Lassen Sie sich doch nach dem Golfen mal in der gemütlichen Diemelsteighütte mit einem hausgemachten Flammkuchen frisch aus dem Steinofen verwöhnen. Entspannen Sie inmitten des Naturparks Diemelsee auf der Panorama-Terrasse bei Kaffee und Kuchen oder genießen Sie einfach nur bei einem frisch gezapften Bier die wunderschöne Aussicht auf den Diemelsee.

#### **Golfpark Diemelsee**

Siekeweg 1  
34519 Diemelsee-Heringhausen  
Tel. +49 (0) 5633 8499965  
info@golfpark-diemelsee.de  
www.golfpark-diemelsee.de

#### **Öffnungszeiten**

Die Öffnungszeiten variieren je nach Jahreszeit. Die aktuellen Öffnungszeiten finden Sie auf [www.golfpark-diemelsee.de](http://www.golfpark-diemelsee.de).

Termine außerhalb der Öffnungszeiten können gerne telefonisch oder per Mail vereinbart werden. Anmeldung für Gruppen erbeten.

#### **Preise**

Erwachsene	5,50 €
Erwachsene mit SauerlandCard	5,00 €
Kinder (bis einschl. 14 Jahre)	4,50 €
Kinder mit SauerlandCard	4,00 €

#### **Midgetgolf – Adventure Golfpark Diemelsee**

Dertien hoogtepunten van de gecertificeerde wandelroute Diemelsteig kunt u in het Golfpark Diemelsee "bespelen". Alle 13 banen zijn verschillend, allen pakken een punt van de Diemelsteig op en onderscheiden zich in moeilijkheidsgraad en lengte. Met veel liefde voor detail werden o.a. de Diemelstuwdam, veld- en weidelandschappen, de Adorfer watermolen, het Flechtdorfer benedictijnse klooster, de Diemelsee, de Dommeltoren en nog andere hoogtepunten nagebouwd. Zand, gras en kiezel zorgen voor een afwisselende entourage en stijgingen van de banen.

Na het midgetgolfen nodigen de Diemelsteighut en de speeltuin uit tot een langer verblijf.





# Winterzauber am Diemelsee

## **Skigebiet Willingen – Nur 15 Autominuten von der Ferienregion Diemelsee entfernt!**

Wenn der Winter im Sauerland anbricht, sind Sie bei uns ebenfalls an der richtigen Adresse – denn nicht nur Skilangläufer, sondern auch Alpine-Skifahrer kommen voll auf ihre Kosten. Nur 15 Autominuten vom Diemelsee entfernt, liegt das Skigebiet Willingen mit 17 km bestens präparierten Pisten, modernen Liftanlagen, Flutlichtskifahren und mit der längsten alpinen Skiabfahrt des Sauerlandes (2 km).

Die leistungsstärkste Kabinen-Seilbahn Deutschlands, Beschneiungsanlagen mit über 120 Schneeerzeugern, 10 Flutlichthänge, Skischulen, Kinderskischulen, Snowboardkurse, moderne Ski-, Snowboard- und Rodelverleihe, 1.700 gebührenfreie Parkplätze unmittelbar an den Liftanlagen, 60 kostenfreie Busparkplätze, Computergesteuertes Kassen- und Zugangssystem, berührungsloser „Hands-Free-Zutritt“ sind Garant für ein Alpines-Skivergnügen mitten in Deutschland.

Weitere Informationen zum Skigebiet Willingen finden Sie auf:  
[www.skigebiet-willingen.de](http://www.skigebiet-willingen.de)

## **Ski-Langlauf & Schlittenhundetouren am Diemelsee**

Egal ob bei einer Schlitten-Tour auf 4 Pfoten, bei einer Wanderung rund um den verschneiten Diemelsee oder Skilanglauf auf bestens präparierten Loipen in schneesicherer Höhenlage - die Ferienregion Diemelsee bietet herrliche Möglichkeiten, seinen Urlaub auch im Winter abwechslungsreich, gesund und mit jeder Menge Spaß zu genießen. Fernab vom Trubel und der Hektik des Alltages, umgeben von Wäldern und Wiesen, liegt der Ort Diemelsee-Schweinsbühl auf 635 m ü.NN vor der malerischen Kulisse des Willinger Uplandes. Genau hierher möchten wir Sie einladen, Gast unserer bestens präparierten Loipen zu werden. Diese Höhenlage garantiert Schneesicherheit wie im benachbarten Wintersportort Willingen. Die Skigilde pflegt ehrenamtlich den Ski-Langlaufsport in Schweinsbühl und unterhält ein eigenes, modernes Loipenspurgerät. Die beiden gespurten Loipen von 3 und 8 Kilometern Länge sind kombinierbar und führen durch die winterliche Mittelgebirgslandschaft zwischen den beiden Ferienregionen Diemelsee und Willingen. In Willingen selbst gibt es nahezu 100 Kilometer gespurte Loipen in Höhenlagen zwischen 580 ü.NN. bis 843 ü.NN. für alle Zielgruppen - 6 Loipen davon sind vom DSV zertifiziert.

Informationen zu den Langlaufloipen am Diemelsee finden Sie auf der Internetseite der Skigilde Schweinsbühl: [www.schweinsbuehl.com](http://www.schweinsbuehl.com)

Informationen zu den Langlaufloipen in Willingen finden Sie auf: [www.willingen.de/themen/wintersport/ski-langlauf](http://www.willingen.de/themen/wintersport/ski-langlauf)

#### Auf 4 Pfoten das Naturjuwel Diemelsee erleben!

Auf Husky-Pfoten durch die schöne Natur der Sauerländer Berge. Erlebe eine Husky Wanderung in der Ferienregion Diemelsee und verbringe unvergessliche Stunden mit den charismatischen Vierbeinern. Ein echtes Naturerlebnis!

Ein erfahrener Musher, so werden Schlittenhundeführer genannt, erklärt Dir vor Deiner Husky Wanderung in der Ferienregion Diemelsee alles über die faszinierende Welt der Schlittenhunde. Wo kommen die dynamischen Hunde ursprünglich her und warum haben sie einen so guten Orientierungssinn? Was gibt es beim Fahren mit Huskys alles zu beachten? Wann ist es an der Zeit, die Huskys anzuspinnen und zu trainieren? Nach den Erklärungen bist Du perfekt informiert.

Neben einer malerischen Wander-Route durch sanfte Hügellandschaften, vorbei an verwunschenen Wäldern, erwartet Dich auf dieser Husky Wanderung am Diemelsee ein gemütliches Lagerfeuer, sofern Wetter und Zeit mitspielen. Hier kannst Du Dich nach der Husky Wanderung etwas ausruhen und über das Erlebte sprechen.

Informationen zu den Wanderungen und Kosten erhältst Du direkt beim Veranstalter Herrn Benke unter Telefon: +49 (0) 173 7995584 oder +49 (0) 173 8091338



#### Wintersport-Arena Willingen – op maar 15 minuten afstand van de vakantie regio Diemelsee!

Bergen, liften, sneeuw – en dat alles op een steenworp afstand. Het skigebied Willingen biedt 17 km aan geprepareerde pistes op hoogtes van 560 tot 840 m boven NAP. Door de Ettelsberg cabinenbaan met 8-persoons-cabines, de 8-persoons-stoeltjeslift K1 of de 6-persoons-stoeltjeslift Ritzhagen worden jullie gemakkelijk naar boven bevorderd. Voor de jongsten zijn er transportbanden. Met de juiste temperatuur zorgen de sneeuwkanonnen voor sneeuwzekere dagen. Zeer populair zijn vooral drie dagen in de week, wanneer er ook s'avonds geskied kan worden met verlichting. Moderne ski-, snowboard en sleeverhuur evenals DSV-gecertificeerde skischolen staan aan alle pistes ter beschikking.

Wie het s'winters liever iets rustiger heeft, kan genieten van een onvergetelijke winterwandeling.

#### Langlaufen in Diemelsee en Willingen

Langlaufen behoort tot een van de gezondste sportsoorten überhaupt. In Willingen zijn er nagenoeg 100 km aan geprepareerde loipes op hoogtes van 580 tot 843 meter. Daarvan zijn er 6 door de DSV (Deutscher Skiverband) gecertificeerd. In Diemelsee-Schweinsbühl op 635 m boven NAP kunnen jullie op 2 geprepareerde loipes van 3 en 8 km langlaufen.





# Ausflugstipps in der näheren Region

Erlebnisregion Willingen, Hansestadt Korbach, Barockstadt Bad Arolsen - und die Ferienregion Diemelsee mittendrin! Im Radius von 15 km erreichen Sie alle umliegenden Regionen mit ihren touristischen Highlights, Freizeitangeboten und Sehenswürdigkeiten für die ganze Familie. Ob im Winter oder im Sommer - das ganze Jahr über erwartet Sie ein buntes Spektrum an In- und Outdooraktivitäten.

## Erlebnisregion Willingen (Upland)

### Eissporthalle Willingen

Eislaufen, Soft hockey und Eisstockschießen – all das könnt Ihr das ganze Jahr in der Eissporthalle in Willingen. Eine 60 x 30 m große Eisfläche, eine komplette Ausrüstung und Schlittschuhe stehen für Sie bereit.

Eissporthalle Willingen  
Am Hagen 10  
34508 Willingen (Upland)




### Sommerrodelbahn Willingen

Bei einer 700 m langen Talabfahrt auf der Sommerrodelbahn in Willingen können Sie bei jedem Wind und Wetter das Gefühl von Geschwindigkeit und Freiheit erleben. Angrenzend befindet sich ein Spielplatz mit Trampolin, Rutschenhaus, Nestschaukel, Minibagger, Kletter- und Balancier spielen und einer Kugelbahn für Klein und Groß.



Sommerrodelbahn Willingen  
Am Hoppert 2  
34508 Willingen (Upland)

 Belevingsregio Willingen, hansestad Korbach, Barockstadt Bad Arolsen – en de vakantie regio Diemelsee er middenin! Op een afstand van 15 km vinden jullie alle nabijgelegen regio's met hun toeristische highlights, recreatiefaciliteiten en bezienswaardigheden voor de hele familie. Zomers of 's winters – het gehele jaar door staat jullie een groot aanbod aan in- en outdoor activiteiten te wachten.

### Kabinenseilbahn & Hochheideturm Willingen

Mit einer der modernsten Seilbahnen Deutschlands gelangen Sie bequem auf den 838 Meter hohen Ettelsberg. Hier warten auf Sie die urige Ettelsberghütte, der Hochheideturm, sowie viele weitere Highlights.

Ettelsberg Seilbahn  
Zur Hoppecke 9  
34508 Willingen (Upland)



### Skisprungschanze Willingen

Die größte Großschanze der Welt können Sie in Willingen ganzjährig besuchen. Mit der Standseilbahn und dem Glasaufzug gelangen Sie zum Schanzenturm, wo sich die Skispringer beim jährlichen Weltcup-Skispringen aufhalten und sich auf ihren Sprung vorbereiten.

Mühlenskopschanze Willingen  
Zur Mühlenskopschanze 1  
34508 Willingen (Upland)



### Kletterhalle Willingen

Auf bis zu 150 Routen in verschiedenen Schwierigkeitsgraden können Sie in der Willinger Kletterhalle unbegrenzt klettern. Bevor Sie starten bekommen Sie vom


Fachpersonal eine Einweisung in die Sicherungstechnik. Ebenfalls können Sie auf 9 Bahnen Bogenschießen.

Kletterhalle Willingen  
Zur Hoppecke 9  
34508 Willingen (Upland)

### Fantastic Rooms Willingen

Sie möchten Golfen aber auf einer anderen Art? Im Fantastic Room in Willingen können Sie auf 18 Bahnen 3-D-Schwarzlichtgolfs. Ein wetterunabhängiger Freizeitspaß für Familien und Gruppen.

Fantastic Rooms  
Zur Hoppecke 5  
34508 Willingen (Upland)



### Wild- und Freizeitpark Willingen

Der Freizeitpark verspricht mit seinen vielen verschiedenen Attraktionen, wie Wildgehege, Märchenwald, Dino-land, Jagdmuseum und Waldlehrpfad einen erlebnisreichen Tag für Klein und Groß. Besonders spannend sind die täglichen Greifvogelvorführungen.

Wild- und Freizeitpark  
Am Ettelsberg 2  
34508 Willingen (Upland)

### Kart- & Bowlingcenter Willingen

Im Kart- und Bowlingcenter Willingen ist für jeden etwas dabei. Wer es etwas lauter und aufregender mag ist in der großen Karthalle genau richtig. Hier können Sie sich mit Ihren Freunden bei einem kleinen Rennen messen. Einen ruhigen und entspannten Tag können Sie bei einer kleinen Partie Bowling erleben.

Kart- und Bowlingcenter Willingen  
Am Hoppert 4  
34508 Willingen (Upland)

## Hansestadt Korbach

### Wolfgang-Bonhage-Museum

Das Museum bietet auf ca. 1.700 m<sup>2</sup> Ausstellungsfläche einen Rundgang durch die Stadtgeschichte und deren Region. Besonders einzigartig sind die 250 Mio. Jahre alten Fossilienfunde aus der Korbacher Spalte.

Wolfgang-Bonhage-Museum  
Kirchplatz 2  
34497 Korbach



### Goldbergwerk Korbach

In Deutschlands größter Goldlagerstätte werden Sie auf eine spannende Reise in die Geschichte des Bergbaues mitgenommen. Hier erzählen alte Gänge, Mineralien und Schächte die Erdgeschichte und von der



kräftezehrenden Arbeit der Bergleute. Rein in die Gummistiefel, Helm auf und los geht's!

Korbacher Goldbergwerk  
Turmweg 4  
34497 Korbach-Goldhausen

### GeoFoyer Kalkturm Korbach

Sie möchten mehr über die Geologie von Korbach erfahren? Im Korbacher Geofoyer Kalkturm und an der Fossilienfundstätte „Korbacher Spalten“ erfahren Sie mehr. Hier werden Fragen, wie „Warum lag Korbach früher am Ufer eines tropischen Ozeans?“, „Was ist der Korbacher Dackel?“ oder „Was hat Kalk mit der Entwicklung des Lebens zu tun?“ geklärt.

GeoFoyer Kalkturm Korbach  
Frankenberger Landstraße 22  
34497 Korbach



### Altstadt Korbach

Die Korbacher Altstadt wird seit vielen Jahrhunderten aufrechtgehalten und ist durch die mächtigen gotischen Hallenkirchen geprägt. Der alte doppelte Stadtmauer ring mit mittelalterlicher Befestigungsanlage, steinerne Lagerhäuser, Fachwerk und das Rathaus mit Rolandfigur erzählen aus der Vergangenheit in Hessens einziger Hansestadt. Tauchen Sie ein in die über tausend Jahre alte Stadtgeschichte.



Tourist-Information Korbach  
Stechbahn 1  
34497 Korbach

## Barockstadt Bad Arolsen

### Residenzschloss Bad Arolsen

Die barocke Schlossanlage, erbaut ab 1710, gilt als Wahrzeichen von Bad Arolsen und ist der Wohnsitz der Fürsten zu Waldeck und Pyrmont. In seinem historischen Ambiente finden Schlosskonzerte, Ausstellungen und auch die über die Region hinaus bekannten Arolser Barock-Festspiele statt.

Residenzschloss Bad Arolsen  
Schlossstr. 27  
34454 Bad Arolsen

### Waldecker Spielzeugmuseum

Einmal wieder Kind sein. Dieses Motto wird im Waldecker Spielzeugmuseum erfüllt, hier erzählen Spielzeuge aus vergangenen Zeiten ihre Geschichte. Annähernd fünftausend Objekte aus der Zeit von 1830 bis 1970 haben im Spielzeugmuseum ihr Zuhause gefunden.

Waldecker Spielzeugmuseum  
Ringstraße 15  
34454 Bad Arolsen -  
Massenhausen



# Die Gemeinde Diemelsee und ihre Ortsteile



Die Gemeinde Diemelsee liegt im Nordwesten des Landkreises Waldeck-Frankenberg und grenzt unmittelbar an das Land Nordrhein-Westfalen. Ein großer Teil des Gemeindegebietes gehört zum „Waldecker Upland“ und liegt im „Naturpark Diemelsee“, der Teile der Länder Hessen und Nordrhein-Westfalen umfasst.

Von der bewegten Geschichte der einzelnen Ortsteile zeugen großartige Baudenkmäler, z. B. die zweitürmige romanische Kirche oder das Benediktinerkloster im OT Flechtdorf. Wehrkirchen mit sakralen Kunstwerken stehen in Adorf, Heringhausen und Schweinsbühl. Für den Naturfreund und Geologen lohnt ein Weg zur „Klippe“ auf dem Martenberg im OT Adorf. Hier kann man nach versteinerten Meerestieren und -pflanzen suchen, die 300 Millionen Jahre alt sind. Die Einwohner in der Gemeinde leben hauptsächlich von den Erträgen in der Landwirtschaft, dem Handwerk und der Kleinindustrie. In den letzten Jahren wurde jedoch das Fremdenverkehrsgewerbe zu einer wichtigen Einnahmequelle. Heringhausen ist Fremdenverkehrsschwerpunkt und anerkannter Luftkurort. Für die am Orts- und Vereinsleben interessierten Einwohner sind zahlreiche Sport-, Kultur- und Heimatvereine vorhanden, sodass jedem Interesse entsprochen werden kann. Volks- und Heimatfeste finden jährlich in mehreren Ortsteilen statt. Mit dem Zusammenschluss zur Gemeinde Diemelsee wurde die Möglichkeit geschaffen, anstehende kommunale Probleme in einem größeren Rahmen zu lösen und die öffentlichen und kulturellen Einrichtungen zu fördern oder zu verbessern. Die Gemeinde wird sich eine wirtschaftliche Basis für einen ausgeglichenen Lebensraum schaffen, wie er für ein gesundes Gemeinwesen in unserer Zeit zu fordern ist.

## Zahlen – Daten – Fakten

Alle 13 Ortsteile der Gemeinde Diemelsee, mit insgesamt 5.016 Einwohnern (inkl. Zweitwohnsitz), haben eines gemeinsam: die ruhige Lage, ein mildes Reizklima und den ländlichen Charakter. Es handelt sich um die Ortsteile Adorf, Benkhausen, Deisfeld, Flechtdorf, Giebringhausen, Heringhausen, Ottlar, Rhenege, Schweinsbühl, Stormbruch, Sudeck, Vasbeck und Wirmighausen. Adorf ist der Mittelpunkt und Verwaltungssitz.

Die Tourist-Information Diemelsee hat ihren Sitz am Diemelsee im OT Heringhausen.



## Wetenswaardigheden over de gemeente Diemelsee

De gemeente Diemelsee - in het hartje van Duitsland.

U vindt ons in de deelstaat (Bundesland) Hessen, direct aan de grens van Noordrijn-Westfalen, oftewel NRW. Het gehele Natuurpark Diemelsee met de bijbehorende regio's Diemelsee, Willingen, Marsberg, Brilon en Korbach strekt zich uit over de twee deelstaten Hessen en NRW. De gemeente Diemelsee behoort bovendien tot het district (Landkreis) Waldeck-Frankenberg en een groot gedeelte ook tot het Waldecker Upland richting Willingen.

Alle 13 dorpjes van de gemeente Diemelsee met 5.016 inwoners hebben één ding gemeen: de rustige locatie met een mild klimaat en z'n landelijk karakter. Het gaat om de dorpjes Adorf, Benkhausen, Deisfeld, Flechtdorf, Giebringhausen, Heringhausen, Ottlar, Rhenege, Schweinsbühl, Stormbruch, Sudeck, Vasbeck en Wirmighausen. Adorf is het middelpunt met het gemeentehuis en inkoopmogelijkheden zoals supermarkten, slager, kapper, arts en apotheek, banken (Volksbank/Sparkasse), pompstation.

De toerist-informatie Diemelsee (VVV) is te vinden in Heringhausen, direct aan de Diemelsee.

## Adorf

330 – 550 ü. NN,  
1.589 Einwohner



Erstmals erwähnt 1120, mächtige romanische Basilika, einst Wehrkirche, aus der zweiten Hälfte des 12. Jahrhunderts, 1335 eine Burg. Die Klippe Martenberg steht wegen ihrer geologischen Besonderheit und zahlreicher Versteinerungen unter Naturschutz. Größter Ortsteil der Gemeinde Diemelsee mit Mittelpunktfunktion und Verwaltungssitz. Ferienort mit gepflegten Gaststätten und Pensionen. Mehrmals ausgezeichnet im Dorfverschönerungswettbewerb. Besucherbergwerk „Grube Christiane“ mit Bergwerksmuseum, Mineralien-Ausstellung und interaktiven Info-Center. Wassertretbecken mit Freizeitanlage, Kinderspielplätze, Wanderwege, Kegelbahnen, Sportanlagen, Dansenberghalle (ca. 800 Plätze), Hallentennis, Tennisanlage mit 3 Tennis-Feldern, Reithalle und Reitplatz. Tanzveranstaltungen, Vereinsfeste und der jährliche Ostermarkt sorgen für Unterhaltung. Überörtliche Wanderwege: Europäischer Fernwanderweg Nr. 1, Historischer Dorfpfad, Natur- und Technikpfad, Diemelsteig, Eisensteinweg. Der OT ist touristisches Geoparkzentrum ([www.geopark-waldeck-frankenberg.de](http://www.geopark-waldeck-frankenberg.de)).

Ortsvorsteher: Bernd Becker  
Tel. 05633/233; 0171/4340069, [info@zur-linde-adorf.de](mailto:info@zur-linde-adorf.de)

## Benkhausen

400 – 635 ü. NN, 158 Einwohner

Erstmals erwähnt 1072. Die 1687 erbaute dörfliche Fachwerkkirche musste 1967 einem Neubau weichen. Geeignet für Ferienaufenthalte in naturverbundener Umwelt, im verkehrsgeschützten

Tal einer vielgegliederten, idyllischen Berglandschaft des Naturparks Diemelsee, waldreiche Umgebung, abwechslungsreiche Wandermöglichkeiten auf gut gekennzeichneten Wegen, quellfrische Bäche, Schutzhütten, Grillstation, Wassertretanlage, Kinderspielplatz, Dorfgemeinschaftshaus (Saal ca. 80 Plätze), geologisch interessante Gesteinsvorkommen. Durch Benkhausen führt der Europäische Fernwanderweg Nordsee – Bodensee – Mittelmeer.

Ortsvorsteher: Erich Fischer  
Tel. 05633/5333; 0171/9568799,  
[erich.birgit-fischer@t-online.de](mailto:erich.birgit-fischer@t-online.de)

## Deisfeld

430 – 650 ü. NN, 79 Einwohner

Ein Bauerndorf, das bis heute seine Struktur erhalten hat. 1320 wurde Deisfeld zum erstenmal urkundlich erwähnt. Über Jahrhunderte hinweg bildete der Ort mit Hemmighausen und Eimelrod eine hessische Enklave im Fürstentum Waldeck. Mit Auflösung des Freistaates Waldeck und dessen Anschluss an Preußen wurde die Enklave 1929 beseitigt. Deisfeld gehört zum Kirchspiel Eimelrod. Die Auferstehungskapelle



wurde 1749 erbaut. 1880 wurde das Schulgebäude errichtet und 1966 zum Dorfgemeinschaftshaus umgebaut. Eine Oase der Ruhe inmitten des Naturparks Diemelsee und unweit des Wintersportgebietes Willingen. Prächtige Laub- und Nadelwälder umgeben Deisfeld, bequeme Wege führen zu schönen Ausblicken in das Hochsauerland. An landschaftlich besonders reizvollen Punkten laden Ruhebänke und Schutzhütten zum Verweilen und zur Rast ein (Wildbeobachtung). 5 Kilometer vom Diemelsee entfernt. Kinderspielplatz, Wassertretbecken, Angelmöglichkeiten, Dorfgemeinschaftshaus, Bolzplatz, Grill- und Freizeitanlage.

Ortsvorsteher: Götz Schlenger  
Tel. 05632/5221; 0160/92524901,  
[alles.schlenger@t-online.de](mailto:alles.schlenger@t-online.de)

## Flechtdorf

450 – 600 ü. NN, 521 Einwohner

Erstmals 830 als Besitz Corveys genannt. Bedeutung durch das 1101 durch Graf Erpo von Padberg gestiftete Benediktinerkloster. Bemerkenswert ist die im romanischen Stil errichtete Abteikirche mit ihren wuchtigen Doppeltürmen. Ein Teil des Klosters wurde renoviert und es werden Führungen angeboten.

Flechtdorf ist umgeben von herrlichen Laub- und Nadelwäldern. Wanderwege mit Ruhebänken laden den Gast zu Wanderungen in gesunder Luft ein. Schutzhütten, Kinderspielplatz, Aartalhalle (ca. 500 Plätze), Sportanlage,

Dorfgemeinschaftshaus. Saal und eine Grillstation sind vorhanden. Mit dem Landeshospital Flechtdorf verfügt der Ort über ein Alten-Pflegeheim.

Ortsvorsteher: Walter Rohde  
Tel. 05633/5480; 0151/58810674,  
[rohdewalter@web.de](mailto:rohdewalter@web.de)



## Giebringhausen

393 – 605 ü. NN, 123 Einwohner

Erstmals 1168 erwähnt. Vom 17. bis 19. Jahrhundert war „am Niegelscheid“ ein Steinbruch in Betrieb, dessen Kalksteine zur Verarbeitung als Marmor dienen. Ferienort, am Zufluss des Diemel-sees gelegen. Von hohen, bewaldeten Bergen umgeben, garantiert der Ort den Erholungssuchenden Ruhe und Entspannung. Das über 800 Jahre alte Dorf hat viele geschichtliche Zeugen und Baudenkmäler, Giebringhäuser Mühle – 1530 urkundlich erwähnt. Große Eisenbergwerke ab 1556, im Tagebau betrieben. Entlang gut markierter Wanderwege durch die bis an den Ortsrand reichenden Laub- und Nadelwälder laden Ruhebänke und Schutzhütten an ausgesuchten Plätzen zum Verweilen ein. Einrichtungen: Kinderspielplätze, Diemeltalhalle (ca. 280 Plätze).

Ortsvorsteher: Frank Merhof  
Tel. 05633/993248; 0176/56713430,  
[t.f.merhof@t-online.de](mailto:t.f.merhof@t-online.de)





### Heringhausen (Luftkurort)

400 – 600 ü. NN, 448 Einwohner

1043 wird „Heringhusen“ erstmals erwähnt. Bemerkenswert ist die der heiligen Barbara geweihte, um 1100 erbaute, aus Bruchsteinmauerwerk bestehende romanische Kirche. In den Jahren 1913 bis 1922 wurde die Diemeltalsperre erbaut. Der Ortsteil

Heringhausen liegt unmittelbar am Ufer des idyllischen Diemelsees; Mittelpunkt des gleichnamigen Naturparks. Wasser, Wald und Berge bieten hier mannigfaltige Möglichkeiten für Urlaub und Erholung. Wildreiche Wälder rings um den See verlocken zu kleineren Spaziergängen oder ausgedehnten Wanderungen auf dem Diemelsteig oder Panoramaweg. Der See, mit Badestrand, gibt Groß und Klein Gelegenheit, sich im Wasser zu tummeln oder Wassersport zu betreiben. Die Anhänger des Angelsports finden in dem fischreichen Gewässer ein reiches Betätigungsfeld. Im Winter gespurte Langlauf-Loipen und Eisstockschießen. Haus des Gastes (Saal ca. 80 bis 120 Plätze) mit Naturparkzentrum Visionarium Diemelsee und Familien- und Erlebnisbad (mit Innen- & Außenschwimmbekken, Kinderbadelandschaft, Sauna, Solarium, Whirlpool), Kegelbahn, Restaurant, Spiel- und Aufenthaltsräume. Campingplätze für Durchgangs- und Dauercamper, Jugendzeltplatz, Naturlehrpfad, Erlebnisgolfpark, Kinderspielplatz, Elektro- und Tretbootverleih, Segelbootverleih, Strandbad (Eintritt frei), Surfen und Segeln. In den Sommermonaten finden regelmäßig Gästeveranstaltungen für Jung und Alt statt. Anlegestelle der Personenschiffahrt Diemelsee für Seerundfahrten. Kostenloses Parken auf dem Großraumparkplatz Strandbad Heringhausen.

Ortsvorsteher: Stefan Pohlmann  
Tel. 0160/7124396, StefanPohlmann@gmx.ded

### Ottlar (Erholungsort)

450 – 750 ü. NN,  
168 Einwohner

Das adelige Gut zu Ottlar gehörte 1512 „denen von Heringhausen“, genannt Schreiber. 1537 wird eine Kapelle erwähnt. Ottlar ist ein reizvoller Urlaubsort in unmittelbarer Nähe der Diemeltalsperre und wird überragt vom mächtigen Dommel (738 m) mit seinem Aussichtsturm. Nur zirka 10 Kilometer trennen den Ortsteil vom bekannten Wintersportgebiet Willingen. Ein gepflegtes Familotel, Pensionen und Ferienwohnungen zeugen von der großen Beliebtheit dieses Ortes. Sowohl im Sommer als auch im Winter kann man hier die Reize des waldeckischen Sauerlandes erleben. Wassertretbekken, Grillstation, Schutzhütte, Aussichtsturm am Dommel, Reitgelegenheit, Dommelhalle mit Gästeraum (ca. 400 Plätze), Spielplätze, Gästeveranstaltungen, schöne Wanderwege mit 100 Ruhebänken.

Ortsvorsteher: Christian Rummel  
Tel. 05633/991660, ortsvorsteher.ottlar@ottonenhof.de



### Rhenegge

410 – 550 ü. NN, 427 Einwohner

1120 hatte das Kloster Corvey in Rhenegge das Zehntrecht. Rhenegge gehörte zum Amte des Eisenbergs. Die bei dem großen Dorfbrand 1822 abgebrannte Kirche wurde 1825 bis 1827 wieder aufgebaut. Dieser Ferienort, in ländlicher Atmosphäre nahe dem Diemelsee, ist eine Oase der Ruhe in Mittelgebirgs-Höhenlage mit Reizklima, die dem gehetzten Menschen unserer Tage zur Erholung und Heilung verblieben ist. Markiertes Wanderwegenetz, Grillstation, Freizeitpark mit Kneipp-Tretbekken, Kinderspielplatz, Schutzhütten, Festhalle (ca. 600 Plätze), Sportplatz.

Ortsvorsteher: Günter Siebert  
Tel. 05633/5949; 0176/47376889,  
heinz-guenter-siebert@t-online.de



### Schweinsbühl

500 - 663 ü. NN, 116 Einwohner

1075 befindet sich das Dorf im Besitz des Klosters Corvey. 1150 wurde im romanischen Stil die kleine Dorfkirche am Nordrand des Dorfes errichtet. Die höchste Erhebung in der Gemarkung,

der Widdehagen, ist 663 Meter hoch. Über die Hälfte der Ortsgemarkung besteht aus Nadel- und Mischwald. Die zentrale Lage im „Naturpark Diemelsee“ bietet unerschöpfliche Möglichkeiten für Wanderungen und Spaziergänge. Sie finden aufgeschlossene und gemütliche Gastlichkeit im zentralen Gasthaus mit Übernachtungsmöglichkeit. Schutzhütten an Wanderwegen, Freizeiteinrichtungen und eine Wassertretanlage sind vorhanden. Überörtliche Wanderwege: Europäischer Fernwanderweg Nr. 1. Gespurte Loipe mit Skiverleih.

Ortsvorsteher: Martin Schelle  
Tel. 05632/9220109; 0159/01019473,  
ortsbeiratschweinsbuehl@web.de

### Stormbruch

420 – 735 ü. NN, 278 Einwohner

Erstmals 1052 urkundlich erwähnt. Im Jahre 1537 wird der Zehnte an die von Padberg und die Klöster in Flechtdorf und Abdinghofen entrichtet. Ein stilles Dörfchen zwischen dem Diemelsee (1 km Entfernung) und den Sauerlandbergen lädt den Wanderer zu kurzen oder auch ausgedehnten Spaziergängen auf ausgezeichneten Wanderwegen mit Ruhebänken, Schutzhütten und Wassertretanlage ein. Der in unmittelbarer Nähe gelegene Diemelsee bietet viele Wassersportmöglichkeiten. Kinderspielplatz, Freizeitanlage, Grillstation, Dorfgemeinschaftshaus, Festhalle (ca. 550 Plätze), Sportplatz.

Ortsvorsteher: Bernd Menzel  
Tel. 05633/5539; 0172/9026135, Bernd.Menzel@t-online.de





### Sudeck

425 – 540 ü. NN, 158 Einwohner

Zum ersten Mal 1141 genannt. 1730 wurde in Sudeck das fürstlich waldeckische Jagdschloss „Carlsruh“ mit Giebringhäuser Marmor erbaut und 1789 verwüstet.

Die im spätromanischen Stil errichtete Kirche stammt wahrscheinlich aus dem 13. Jahrhundert. Der kleine, idyllische Ort liegt abseits von Lärm und Hektik, umgeben von Wäldern und Wiesen im Naturpark Diemelsee und unweit von den Wintersportzentren Willingen (12 km) und Winterberg (25 km), nur 3 km vom Diemelsee entfernt. Ein Feriendorf mit 30 Ferienhäusern in bester Hanglage bietet ganzjährig Urlaub für die ganze Familie. Dorfgemeinschaftshaus mit Spielplatz und Schießanlage.

Ortsvorsteher: Martin Biederbick

Tel. 05633/1096; 0173/5100541, martinbiederbick@web.de




### Wirmighausen

400 – 526 ü. NN, 378 Einwohner

1043 besaß das Stift Horhusen (Niedermarsberg) das Zehntrecht. Wirmighausen gehörte zum Gogericht Flechtdorf und zum Freistuhl Mengerlinghausen. Eine Kapelle wurde in den Jahren 1457 bis 1480 gebaut, die jetzige Kirche 1906 bis 1908. Wirmighausen ist eine Oase der Ruhe und Geborgenheit. Ausgedehnte, wildreiche Waldgebiete mit schönen, ruhigen Wiesentälern, gut beschildderte Wanderwege mit Ruhebänken und Schutzhütten. Schön angelegte Grillstation mit Wassertretbecken und eine Freizeitanlage mit Spielplatz und Sportanlagen, Wirmetalhalle (ca. 700 Plätze), Backhaus. Mineraliensammler werden in der Zölestingrube schnell fündig.

Ortsvorsteher: Hartmut Bangert

Tel. 05633/434; 0170/7453658, hartmut.bangert@t-online.de



### Vasbeck

380 – 400 ü. NN, 573 Einwohner

1120 ist „Fassenbike“ Corveysches Lehen. Vasbeck hat ein eigenes „Baurgericht“. Auf dem kahlen Berge „Uhlenkirche“ befand sich im 12. Jahrhundert eine befestigte Burg. Die erste Kirche stammte aus der Mitte des 13. Jahrhunderts. Der Ortsteil Vasbeck ist ein ruhiger, gemütlicher Ferienort am Rande des Naturparks Diemelsee. Beheiztes Freibad mit Sauna, Mehrzweck-/ Sporthalle (ca. 500 Plätze), Grillhütte, Kinderspielplatz und Gaststätten sorgen dafür, dass sich der Gast hier wohl fühlen kann.

Ortsvorsteher: Albrecht Tobien  
Tel. 02993/503; 0151/51624724,  
tobien.vasbeck@gmx.de



### Die Gemeinde Diemelsee gehört zu den zertifizierten Klima Kommunen Hessen

Die Klimakrise ist durch Hitzeperioden und Trockenheit für uns alle spürbar geworden und rückt immer stärker in die öffentliche Debatte. Mittlerweile haben rund 200 Städte, Gemeinden und Landkreise aus Hessen die Klimaschutz-Charta unterzeichnet. Sie alle unterstützen die landesweiten Klimaziele und haben sich auf den Weg zu mehr Klimaschutz und Anpassung an den Klimawandel gemacht. Die Bürgerinnen und Bürger erwarten konsequenten Klimaschutz und wirksame Maßnahmen zur Anpassung an den Klimawandel auf allen Ebenen. Die Gemeinde Diemelsee produziert u.a. auf ihrer äußeren Gebietsfläche mehr als das 10-fache des vor Ort benötigten Stroms.

Weitere Informationen:

<https://klima-kommunen.hessen-nachhaltig.de/de/>



*»Wir müssen eine positive Vision wagen und uns am Wandel beteiligen, die Barrieren liegen nämlich nicht in den technischen Möglichkeiten, sondern in den Köpfen der Menschen.«*

Prof. Dr. Ellen Matthies, Umweltpsychologin

## Die Gemeindeverwaltung und ihre Organe

**Mittelpunkt und Sitz der Verwaltung: Am Kahlenberg 1, 34519 Diemelsee-Adorf**

### **Ansprechpartner**

**Gemeindeverwaltung Diemelsee:**

#### **Zentrale/Auskunft**

Tel 05633 9899-0 | Fax 05633 989930

gemeinde@diemelsee.de

www.gemeinde-diemelsee.de

#### **Bürgermeister**

Herr Volker Becker (nur über Sekretärin) 9899-21

#### **Vorzimmer Bürgermeister**

Frau Birgit Bortel-Reese 9899-21

#### **Zentrale/Fundbüro**

Herr Niklas van der Heide 9899-0

#### **Haupt- u. Personalamt/Ordnungsamt/**

##### **Feuerwehrwesen**

Herr Rainer Fischer 9899-12

Frau Silke von dem Berge 9899-24

#### **Gewerbeamt**

Frau Birgit Bortel-Reese 9899-21

#### **Kasse**

Herr Andre Horn 9899-13

Frau Sandra Ammenhäuser 9899-22

#### **Zweitwohnungs-/Hunde-/Gewerbesteuer/**

##### **Friedhofswesen/Anlagenbuchhaltung**

Frau Rebekka Schiemann 9899-14

Herr Viktor Moor 9899-23

#### **Liegenschaftsamt (DGHS und Hallen) in den**

##### **nachgeannten Ortsteilen/Grundbesitzabgaben**

(Wasser, Kanal, Müll, Grundsteuer für Benkhäuser, Deisfeld, Flechtdorf, Ottlar, Rhenege, Stormbruch, Vasbeck, Wirmighäuser)

Frau Martina Fisseler 9899-27

#### **Liegenschaftsamt/Grundbesitzabgaben**

(Wasser, Kanal, Müll, Grundsteuer für Adorf, Giebringhausen, Heringhausen, Schweinsbühl, Sudeck) Frau Silke Pohle 9899-27

#### **Bauamt/Grundstücksangelegenheiten**

Frau Anke Linnekugel 9899-26

Herr Lothar Lemberg

#### **Melde-/Passamt/Wahlen/Renten-u. Sozialhilfe-angelegenheiten/Wohngeld**

Frau Stefanie Sude 9899-20

Bauhof 05633 991763

#### **Tourist-Information Diemelsee (TID)**

##### **Heringhausen**

Tel. 05633 91133 | Fax: 05633 91134

Gästepflege, Veranstaltungen, Zentrale

##### **Zimmervermittlung, Marktwesen, Kurabgabe**

Mail info@diemelsee.de | www.diemelsee.de

Frau Claudia Stekelenburg u. Herr Klaus Hamel

#### **Der Gemeindevorstand und Gemeindevertreter der Gemeinde Diemelsee:**

Die Sitzungen der Gemeindevertretung und der Ausschüsse finden überwiegend im Sitzungssaal im Dorfgemeinschaftshaus Adorf sowie in den Ortsteilen statt und sind öffentlich. Das Bekanntmachungsorgan der Gemeinde ist die Waldeckische Landeszeitung.

#### **Gemeindevorstand**

Bürgermeister Volker Becker, Diemelsee

Erster Beigeordneter Eckhard Köster, Sudeck

Karl-Heinz Heinemann, Schweinsbühl

Gerhard Behle, Vasbeck

Reinhold Kalhöfer-Köchling, Wirmighäuser

#### **Gemeindevertreter SPD**

Hannelore Behle, Vasbeck

Martin Tepel, Flechtdorf

Hans Hiemer, Adorf

Sonja Witsch, Benkhäuser

Jutta Franke, Vasbeck

Erich Fischer, Benkhäuser

Karl-Werner Fisseler, Stormbruch

Albrecht Tobien, Vasbeck

#### **Gemeindevertreter CDU**

Dr. Beate Schultze, Heringhausen

Jörg Weidemann, Sudeck

Björn Stöcker, Adorf

Elke Jesinghausen, Adorf

Simone Jesinghausen, Adorf

Hartmut Schmidtke, Wirmighäuser

#### **Gemeindevertreter FDP**

Stephanie Wetekam, Vasbeck

Christian Pohlmann, Rhenege

Jan-Christoph Meier, Adorf

Lukas Stede, Wirmighäuser

#### **Gemeindevertreter FWG**

Norbert Scheele, Adorf

Horst Wilke, Benkhäuser

Klaus-Dieter Becker, Stormbruch

Christoph Preising, Benkhäuser

Klaus-Jürgen Bangert, Wirmighäuser

#### **Dorfgemeinschaftshäuser, Fest- und Mehrzweckhallen, Sporthallen**

##### **Adorf**

DGH: ca. 80 Plätze

Dansenberghalle: ca. 800 Plätze

Den-Ham-Stube in der Dansenberghalle ca. 50 Plätze

Feuerwehrgerätehaus: Saal ca. 80 Plätze

##### **DGH Benkhäuser**

Saal ca. 80 Plätze | Thekenraum ca. 15 Plätze

##### **DGH Deisfeld**

Saal ca. 70 Plätze

##### **Flechtdorf**

DGH: Saal ca. 100 Plätze

vordere Saalhälfte ca. 50 Plätze

Sporthalle: ca. 500 Plätze

##### **Diemeltalhalle Giebringhausen**

gesamt ca. 280 Plätze | vorderer Teil ca. 130

Plätze | hinterer Teil ca. 110 Plätze | Versammlungsraum ca. 40 Plätze

##### **Heringhausen**

Haus des Gastes; Saal ca. 200 Plätze

Schützenhalle ca. 520 Plätze

##### **Dommelhalle Ottlar**

ohne Versammlungsraum ca. 400 Plätze | vorderer

Teil ca. 250 Plätze | Versammlungsraum ca. 45

Plätze

##### **Rhenege**

DGH: Saal ca. 80 Plätze | Gruppenraum ca.

15 Plätze | Saal & Gruppenraum ca. 95 Plätze,

kleiner Saal 30 Plätze

Schützenhalle: ca. 600 Plätze

##### **DGH Schweinsbühl**

Saal ca. 90 Plätze | kleiner Saal ca. 30 Plätze

##### **Stormbruch**

DGH: ca. 160 Plätze

Schützenhalle: ca. 550 Plätze

##### **DGH Sudeck**

Saal ca. 120 Plätze

##### **Sporthalle Vasbeck**

Clubraum in der Sporthalle ca. 60 Plätze

##### **Wirmighäuser**

DGH: Saal ca. 80 Plätze | Gruppenraum ca. 40

Plätze | Saal und Gruppenraum ca. 120 Plätze

Wirmeltalhalle: ca. 700 Plätze

## **Sporthallen & Sportplätze:**

### **Adorf**

Turnhalle der Mittelpunktschule Adorf

Dansenberghalle, Tel. 05633 5700

### **Vasbeck**

Sporthalle

### **Flechtdorf**

Aartalhalle, Tel. 05633 335

### **Sportplätze**

Adorf, Flechtdorf, Rhenege, Stormbruch,

Vasbeck, Wirmighäuser

## **Allgemeine Informationen**

### **Gesundheitswesen**

#### **Krankenhäuser:**

##### **Hessenklinik Korbach**

Korbach, Enser Str. 19, Tel. 05631 569-0

##### **Stadtkrankenhaus**

Bad Arolsen, Große Allee 50, Tel. 05691 800-0

##### **Marienhospital**

Marsberg, Marienstraße 2, Tel. 02992 6050

##### **Städt. Krankenhaus Maria-Hilf Brilon**

Brilon, Am Schönschede 1, Tel. 02961 7800

#### **Sozialstation:**

Sozial-Diakoniestation Diemelsee

Adorf, Gartenstr. 6, Tel. 05633 992109

#### **Ärzte:**

##### **Allgemeinmediziner**

###### **Dr. med. Alsallal**

Adorf, Arolser Straße 4, Tel. 5500

###### **Dr. Claus Haeser**

Adorf, Flechtdorfer Str. 2, Tel. 1303

#### **Zahnärzte:**

##### **W. Engelbrecht und M. Dröge**

Adorf, Rhenegger Str., Tel. 10373

#### **Tierärzte:**

##### **Dr. Hoffmeister/Gehring**

In der Hameke 11, 34431 Marsberg

Tel. 02992 2633 und 903646

##### **Dr. Gabriel**

Rhenege, Auf dem Knappe, Tel. 91163

##### **Nina Eckhardt**

Adorf, Bredelarer Str. 4, Tel. 91188

#### **Apotheke:**

##### **Dr. Seidel**

Adorf, Hauptstr. 2, Tel. 91230

#### **Alten- und Pflegeheim:**

##### **Landeshospital Flechtdorf**

Flechtdorf, Herrnberg 19, Tel. 05633 991-0

#### **Altengerechtes Wohnen**

Fa. Welsen + Köhne

Adorf, Gartenstraße 6, Tel. 02323 992920

#### **PORT Willingen-Diemelsee**

Katharina Kappelhoff, Projektkoordination,

Auf Lülingskreuz 60, 34497 Korbach

k.kappelhoff@landarzt-werden.de

#### **Banken und Sparkassen in Adorf:**

##### **Waldecker Bank eG**

##### **Sparkasse Waldeck-Frankenberg**

##### **Geldautomaten**

Sparkasse Waldeck-Frankenberg

Waldecker Bank eG

## **Polizeinotruf 110**

## **Brandschutz – Rettungsdienst 112**

Leitstelle Waldeck-Frankenberg,

Tel. 05631 505240

## **Krankentransporte / Pflege**

Diakoniestation Adorf,

Tel. 05633 992109

Die Johanniter, Tel. 05631 97070

## **Krankentransporte**

Leitstelle WA-FKB, Tel. 05631 19222

## **Krankenhäuser**

Bad Arolsen, Tel. 05691 8000

Brilon, Tel. 02961 78070

Korbach, Tel. 05631 5690

Marsberg, Tel. 02992 6050

Volkmarshausen, Tel. 05693 6800

Wolfhagen, Tel. 05692 400

## **Sonstige Rufnummern**

Stromversorgung EWF: Tel. 05631 9550

Wasserversorgung: Tel. 05633 991761

Abwasserbereiung: Tel. 05633 991761

# Land.Schnuppern

Landwirtschaft • Gastgeber • Erlebnisse



## Talhof Pferde-Erlebnisse

Ein tierisches Schnupperangebot für die ganze Familie. Freunden Sie sich mit einem der Ponys an, lernen Sie den richtigen Umgang mit Ihrem neuen Freund und genießen Sie den gemeinsamen Ausflug über Wiesen und Weiden.

Ulla-Karen Stein | Am Epper Wege 2 | 34497 Korbach-Lengefeld  
Telefon: 05631 6954 | Mobil: 0171 1612580 | [www.reitstall-talhof.de](http://www.reitstall-talhof.de)



## Schnuppern Sie hinter die Ku(h)lissen!

Diese Hofführung für besonders Wissensdurstige gibt tiefe Einblicke hinter die Kulissen eines konventionell geführten Milchviehbetriebs. Interessante Hintergrundinfos zur modernen Art der Milchviehhaltung, gerne auch für größere Gruppen interessierter Fachleute.

Markus Bornemann | Arolser Straße 50 | 34519 Diemelsee-Adorf  
Mobil: 0171 7807529 | [bornemann.bauernhof@t-online.de](mailto:bornemann.bauernhof@t-online.de)



## Kuhstall-Café und Erlebnisrundgang

Eine Kuh auch mal von Hand melken, Kälbchen streicheln und eine Fahrt im Melkkarussell erleben. Was frisst eine Kuh, wie ist ihr Tagesablauf oder wo schläft sie? Finden Sie die Antworten und beobachten Sie anschließend bei Kaffee und Kuchen im Kuhstall-Café das Melken im Melkkarussell.

Christine Grebe | Auf dem Berge 3 | 34497 Korbach-Helmscheid  
Telefon: 05631 60270 | Mobil: 0172 9886741 | [www.buerger-grebe.de](http://www.buerger-grebe.de)



## Obstwiesen-Führungen – Apfel & Co

Auf der Streuobstwiese entdecken Sie eine Vielzahl an Obstbäumen und erfahren, was die Bienen mit alldem zu tun haben. Zur passenden Jahreszeit kann auch geerntet werden! Zurück in der Mosterei zeigt sich, wie aus den Früchten Saft wird.

Otto Schreiber | Standort Mosterei: Am Mühlenufer | 34477 Twistetal-Berndorf  
Telefon: 05631 7135 | [www.obstwiesenhof-schreiber.jimdo.com](http://www.obstwiesenhof-schreiber.jimdo.com)

## Lust auf Land?

Bei spannenden Erlebnissen erfahren Sie und Ihre Kinder, was es heißt richtig Landluft zu schnuppern. Freuen Sie sich auf aufregende und lehrreiche Begegnungen mit Landwirten der Region, von denen jeder sein ganz eigenes Programm für Sie vorbereitet hat. Da ist für jeden was dabei!

## Vom Korn zum Mehl

Eine fachkundige Führung durch eine idyllisch gelegene Getreidemühle bringt Ihnen die schwere Arbeit eines Müllers zu früheren Zeiten nahe. In der gemütlichen Mühlenstube rollen Sie Ihren eigenen Teig aus, formen und backen daraus Brot oder Gebäck.

Familie Becker | Speiermühle 1 | 34508 Willingen-Hemmighausen  
Telefon: 05632 91358 | Mobil: 0172 2908602 | [becker-willingen@t-online.de](mailto:becker-willingen@t-online.de)



## Bauernhof erleben und verstehen

Ein spannender Mitmachrundgang über den Bio-Bauernhof für Klein und Groß. Kühe, Kälbchen, Kaninchen, Hühner, Esel freuen sich über eine extra Portion Leckerlies und auf Ihren Besuch und als Abschluss posieren die Alpakas bestimmt gerne für ein Selfie mit Ihnen.


Familie Göbel | Bäukerweg 40 | 34497 Korbach-Niederschleiden  
Telefon: 05631 913654 | Mobil: 0160 90947552 | [www.goebel-bauernhof.de](http://www.goebel-bauernhof.de)



## Bauernhof-Erlebnistag

Eine Stallführung mit Kälbchenfüttern und Melkroboter-Bestaunen bildet den Auftakt. Danach heißt es selber Butter herstellen. In der Reit- und Spielhalle warten Ponyreiten mit Hindernisparcours und Spielmöglichkeiten. Kaninchen, Schafe und Ziegen freuen sich auf Streicheleinheiten.


Simone und Claus Faß | Auf der Twere 3 | 34508 Willingen-Welleringhausen  
Telefon: 05632 4036765 | Mobil: 0172 5825627 | [www.bauernhof-willingen.de](http://www.bauernhof-willingen.de)



## Schnupper-Tour mit dem Oldtimer-Trecker

Unterwegs im Naturpark mit dem Oldtimer-Trecker. Nach einer ausführlichen Einweisung machen Sie sich über Feld- und Waldwege auf den Weg, die Umgebung des Wiesenberghofs zu erkunden.

Familie Figge | Am Wiesenberg 21 | 34519 Diemelsee-Ottlar  
Telefon: 05633 1054 | [info@wiesenberghof.de](mailto:info@wiesenberghof.de)



Weitere Informationen zu Preisen und Anmeldefristen finden Sie in unserer Land.Schnupper-Broschüre oder unter [www.landschnuppern.de](http://www.landschnuppern.de)



[www.landschnuppern.de](http://www.landschnuppern.de)





Foto: LPNS Fotografie

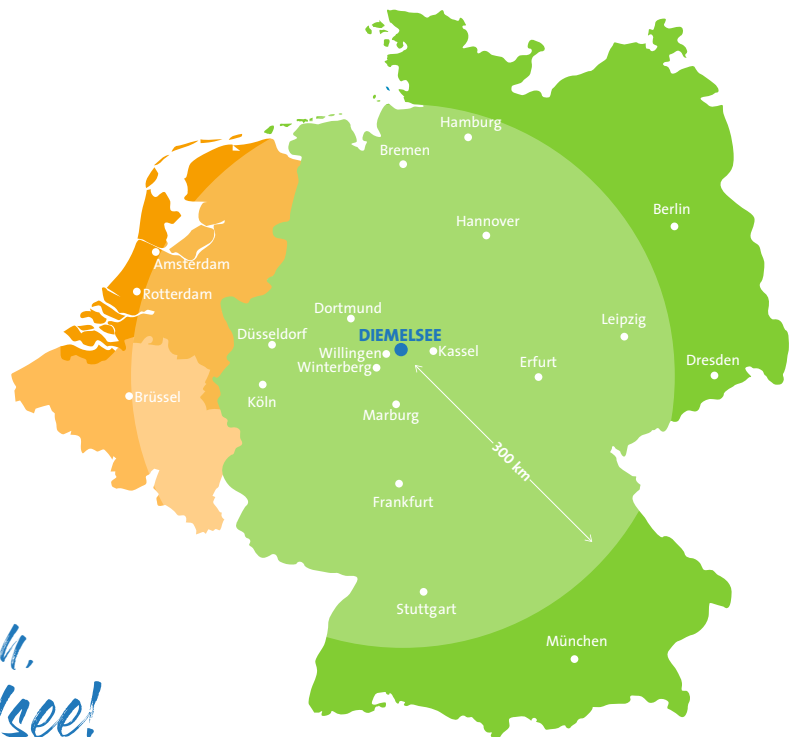
**Jährlich stattfindende Events in der Region**

- Ostermarkt** in D'see - Adorf
- Regionalmarkt** in D'see - Heringhausen
- Diemelradwegtag** entlang des Diemelradweges
- Bike Festival** Mountainbike in Willingen
- Arolser Barockfestspiele** in Bad Arolsen
- VIVA Willingen** in Willingen
- Extrem – Extrem Wanderevent**  
Diemelsee-Korbach-Willingen
- Altstadt-Kulturfest** in Korbach
- 6-wöchiges Ferienspaßprogramm**  
für Groß und Klein am Diemelsee
- Bike-Week** Harley Treffen in Willingen
- Urlauberfestival – Diemelsee in Flammen**  
in D'see Heringhausen
- Kram- und Viehmarkt** in Bad Arolsen
- Schlagerstern** in Willingen
- Mittelalterlicher Markt** in Korbach

Die Veranstaltungstermine finden Sie auf den jeweiligen Internetseiten der Städte und Kommunen.

**In der Mitte Deutschlands ...**

**In het hartje van Duitsland ...**



*Wann immer ich die Sonne seh,  
mein Urlaubsziel heißt Diemelsee!*

**Tourist-Information Diemelsee**

Kirchstr. 6 • 34519 Diemelsee-Heringhausen • Tel. +49 (0) 5633 91133 • info@diemelsee.de • www.diemelsee.de

Finde uns bei     unter „Naturjuwel Diemelsee“.

