

PROVÁDĚCÍ SMLOUVA O DÍLO – ČÁST 2 – STANDARDIZOVANÝ POSTUP

k Rámcové smlouvě – část 2 ze dne 24. 11. 2015, CES: 150 019

SMLUVNÍ STRANY

Česká republika – Ministerstvo životního prostředí

se sídlem: Vršovická 65, 100 10 Praha 10

zastoupená: RNDr. Martinem Holým,
ředitelem odboru geologie a zástupcem náměstka pro řízení
sekce ochrany přírody a krajiny

IČ: 00164801

bankovní spojení: ČNB Praha 1, Na Příkopě 28,

číslo účtu: 7628001/0710

kontaktní osoba: Ing. Petr Uldrych, vedoucí oddělení nerostných zdrojů, tel.: +420 267 122 667,
e-mail: Petr.Uldrych@mzp.cz

dále jen „**Objednatel**“ na straně jedné

a

Sdružení „Likvidace SDD – PKÚ + AZS + GIS + KR – Oblast 2“

Za sdružení jedná na základě plné moci vedoucí společník Palivový kombinát Ústí, státní podnik (viz příloha č. 4.1 Rámcové smlouvy). Sídlem sdružení je sídlo vedoucího společníka na adrese: Palivový kombinát Ústí, státní podnik, Hrbovická 2, 403 39 Chlumeck.

Palivový kombinát Ústí, státní podnik

se sídlem: Hrbovická 2, 403 39 Chlumeck

zastoupený: Ing. Petrem Lencem, ředitelem

IČO: 00007536

DIČ: CZ00007536

bankovní spojení: Raiffeisenbank a.s., Ústí nad Labem

číslo účtu: 75 36 12 30 00/5500

zapsaný v obchodním rejstříku vedeném Krajským soudem v Ústí nad Labem, oddíl AXVIII, vložka 433

(dále také „vedoucí společník“ nebo „PKÚ“)

AZ SANACE a.s.

se sídlem: Pražská 53, 400 01 Ústí nad Labem

zastoupená: Ing. Jakubem Zavoralem PhD., statutárním ředitelem

IČO: 25033514

DIČ: CZ25033514

bankovní spojení: ČSOB a.s.

číslo účtu: 129211415/0300

zapsaná v obchodním rejstříku vedeném Krajským soudem v Ústí nad Labem, oddíl B, vložka 1093



GIS-GEOINDUSTRY, s.r.o.

se sídlem: Tleskačova 1329/16, 323 00 Plzeň
zastoupená: Ing. Pavlem Rusnokem, jednatelem společnosti
IČ: 49196375
DIČ: CZ49196375 plátce DPH
bankovní spojení: Raiffeisenbank im Siftland eG, Plzeň
číslo účtu: 505930/8030
zapsaná v obchodním rejstříku vedeném Krajským soudem v Plzni, oddíl C, vložka 4319


KR OSTRAVA a.s.

se sídlem: Slívova 1946/7, 710 00 Ostrava – Slezská Ostrava
Zastoupená: Štefanem Polákem, statutárním ředitelem
IČO: 25890981
DIČ: CZ25890981
bankovní spojení: KB Ostrava
číslo účtu: 19-3238610267/0100
zapsaná v obchodním rejstříku vedeném Krajským soudem v Ostravě, oddíl B, vložka 2527

Důlní služby a.s.

se sídlem: Záměstní 1240/41, 710 00 Ostrava – Slezská Ostrava
Zastoupená: Ing. Tomášem Strakošem, Ph.D.,MPA, statutárním ředitelem
IČO: 03656888
DIČ: CZ03656888
bankovní spojení: Raiffeisen bank a.s.
číslo účtu: 5010050100/5500
zapsaná v obchodním rejstříku vedeném Krajským soudem v Ostravě, oddíl B, vložka 10640

Za sdružení jedná: Ing. Petr Lenc, ředitel PKÚ

Kontaktní osoba: Ing. Petr Šarboch, na základě plné moci, 
e-mail: 

dále jen „Zhotovitel“ na straně druhé

uzavřeli níže uvedeného dne, měsíce a roku tuto

Prováděcí smlouvu o dílo – část 2 (dále jen „Prováděcí smlouva“)

k Rámcové smlouvě o dílo – část 2 ze dne 24. 11. 2015 (dále jen „Rámcová smlouva“)

Čl. 1

Předmět smlouvy

1. Zhotovitel se zavazuje provést pro Objednatele na svůj náklad a na své nebezpečí dílo:

Realizace oprav 5 SDD a 7 OPDD

v působnosti obvodního báňského úřadu pro území krajů Libereckého a Vysočina.

Čl. 2

Cena

1. Cena za provedení díla je určena jako podíl vůči Cenové soustavě ÚRS jako celku ve výši 41,9%.

Čl. 3

Doba, místo a podmínky plnění

1. Zhotovitel je povinen předat dílo Objednateli nejdéle do 15. 11. 2019 (dodací lhůta).

Čl. 4

Ustanovení závěrečná

1. V případě, že ujednání obsažené v této Prováděcí smlouvě se bude odchylovat od ustanovení obsaženého v Rámcové smlouvě, má ujednání obsažené v Prováděcí smlouvě přednost. Touto Prováděcí smlouvou se nesmějí za žádných podmínek provádět podstatné změny v podmínkách stanovených v Rámcové smlouvě.
2. Tato Prováděcí smlouva se uzavírá v čtyřech vyhotoveních, s platností originálu, přičemž Zhotovitel obdrží dvě vyhotovení a Objednatel obdrží dvě vyhotovení.
3. Tato Prováděcí smlouva nabývá platnosti dnem jejího podpisu oběma Smluvními stranami a účinnosti dnem uveřejnění v Informačním systému Registr smluv v souladu se zákonem č. 340/2015 Sb., o zvláštních podmínkách účinnosti některých smluv, uveřejňování těchto smluv a o registru smluv (zákon o registru smluv).

Příloha Prováděcí smlouvy:

Seznam DD k opravě + RL

Smluvní strany prohlašují, že si tuto Prováděcí smlouvu přečetly, že s jejím obsahem souhlasí a na důkaz toho k ní připojují svoje podpisy.

Objednatel

Zhotovitel

V Praze dne 18.4.2019

V Chlumci dne 10.4.2019



Česká republika - Ministerstvo životního
prostředí
RNDr. Martin Holý
ředitel odboru geologie a zástupce náměstka
pro řízení sekce ochrany přírody a krajiny

Ing. Petr Lenc
ředitel
Palivový kombinát Ústí, státní podnik
vedoucí společník Sdružení
„Likvidace SDD – PKÚ + AZS + GIS + KR – Oblast 2“



Databáze důlních děl

Česká geologická služba
Kostelní 26, 170 06 Praha 7
Tel.: +420/233 371 190
Fax: +420/233 373 806
www.geology.cz

ID DD	Označení projevu, název díla	ID SDD	č. ozn.
2849	Štola Martin (Děti Izraele)		

Další názvy	
--------------------	--

Název KÚ	Číslo KÚ	Okres	Kraj	Sídlo OBÚ
Nové Město pod Smrkem	706523	Liberec	Liberecký kraj	Liberec

Upřesnění polohy	
-------------------------	--

Y	X	Z	Přesnost zaměření	ZLM 1:25000	Č. podd. území
671955	959565	578	Odečteno	03-124	2877

Surovina druh	Cín-wolframová ruda	Surovina typ	Cín - wolframová ruda
----------------------	---------------------	---------------------	-----------------------

Upřesnění suroviny	
---------------------------	--

Kategorie díla	Opuštěné průzkumné důlní dílo	Ukončení provozu	1956
-----------------------	-------------------------------	-------------------------	------

Vlastník DD	Česká republika	Provozovatel DD	Neexistuje
--------------------	-----------------	------------------------	------------

Správce DD	Neexistuje	Kód Diamo	
-------------------	------------	------------------	--

Realizátor DD	Severočeský rudný průzkum, Teplice
----------------------	------------------------------------

Poznámka registru SDD	
------------------------------	--

Poznámka k HDD	
-----------------------	--

CHKO Jizerské hory, CHOPAV Jizerské hory, CHLÚ Ludvíkov, PHO přírodních léčivých zdrojů lázní Libverda. Zajištěno v rámci programu péče o krajinu MŽP. Dílo slouží jako sledované zimoviště netopyřů. Údaje zpracovány a terénní revize provedena 6/98.

Stav díla k datu zpracování	
------------------------------------	--

otevřená vyzmáhaná štola, ve spodní části zavalená


Typ díla	Štola	Profil díla	Obdélníkový	Rozměry	1 x 0,7
-----------------	-------	--------------------	-------------	----------------	---------

Signatura	Název zprávy
GF FZ003178	Výpočet zásob na lokalitě Nové Město pod Smrkem, surovina Sn, etapa průzkumu: předběžného, stav ku dni: 1.6.1959
GF P101168	Závěrečná zpráva - vyhledávání starých důlních děl na území Libereckého kraje, stav ke dni: 30.11.2001
GF P096213	Revize opuštěných důlních děl v působnosti OBÚ Liberec

Zdroj informací	
------------------------	--

Havelka V. (1959): Výpočet zásob na lokalitě Nové Město p. S., Geologický průzkum n. p. Praha. Geof

Zpracovatel	Geoindustria a.s.	IČ zpracovatele	45271844
--------------------	-------------------	------------------------	----------

Datum vložení	Autor vložení	Datum aktualizace	Autor aktualizace
18.11.1999			



Databáze důlních děl

Česká geologická služba
Kostelní 26, 170 06 Praha 7
Tel.: +420/233 371 190
Fax: +420/233 373 806
www.geology.cz

ID DD	Označení projevu, název díla	ID SDD	č. ozn.
2864	komín štoly Št - 2		

Další názvy	
-------------	--

Název KÚ	Číslo KÚ	Okres	Kraj	Sídlo OBÚ
Panenská Hůrka	604631	Liberec	Liberecký kraj	Liberec

Upřesnění polohy	
------------------	--

Y	X	Z	Přesnost zaměření	ZLM 1:25000	Č. podd. území
695730,77	968658,7	331	Zaměřeno	03-134	2566

Surovina druh	Polymetalické rudy	Surovina typ	Polymetalické rudy
---------------	--------------------	--------------	--------------------

Upřesnění suroviny	
--------------------	--

Kategorie díla	Opuštěné průzkumné důlní dílo	Ukončení provozu	1957
----------------	-------------------------------	------------------	------

Vlastník DD	Česká republika	Provozovatel DD	Neexistuje
-------------	-----------------	-----------------	------------

Správce DD	Neexistuje	Kód Diamo	
------------	------------	-----------	--

Realizátor DD	Severočeský rudný průzkum, Teplice		
---------------	------------------------------------	--	--

Zadáno	Rok	Realizátor zabezpečení
Zadáno	2001	Stavební geologie-Geotechnika, a.s., Praha

Poznámka registru SDD	
-----------------------	--

Poznámka k HDD	
----------------	--

Přesná hloubka v žádné ZZ neuvedena, ale v P 96213 z roku 98 uveden propad o hloubce 7 m. Přírodní park Ještěd Panenská Hůrka je středověký hornický revír - těžba Pb, Zn, Cu rud. Údaje zpracovány a terénní revize provedena 6/98.

Stav díla k datu zpracování	
-----------------------------	--

komín zasypán nezpevněným zásypovým materiálem a oploceno lanovým hrazením

Typ díla	Jiné	Profil díla	Nezjištěný	Rozměry
----------	------	-------------	------------	---------

Signatura	Název zprávy
GF P097544	Likvidace opuštěných průzkumných důlních děl v územní působnosti OBÚ Liberec
GF P102601	Závěrečná zpráva - likvidace OPDD v teritoriálním obvodu OBÚ Liberec
GF P096213	Revize opuštěných důlních děl v působnosti OBÚ Liberec
GF P149424	Likvidace OPDD v teritiriálním obvodu OBÚ Liberec. Revizní zpráva za rok 2003
GF P149423	Likvidace OPDD v teritiriálním obvodu OBÚ Liberec. Revizní zpráva za rok 2002

Zdroj informací	
-----------------	--

Malásek F. (1958): Závěrečná zpráva o vyhledávacím průzkumu na lokalitě Panenská Hůrka, , SRP n. p. Upraveno dle ZZ P102601/2001.

Zpracovatel	Geoindustria a.s.	IČ zpracovatele	45271844
-------------	-------------------	-----------------	----------

Datum vložení	Autor vložení	Datum aktualizace	Autor aktualizace
19.11.1999			

Zadáno	Rok	Realizátor zabezpečení
Zadáno	2001	Stavební geologie-Geotechnika, a.s., Praha



Databáze důlních děl

Česká geologická služba
Kostelní 26, 170 06 Praha 7
Tel.: +420/233 371 190
Fax: +420/233 373 806
www.geology.cz

ID DD	Označení projevu, název díla	ID SDD	č. ozn.
2865	šachtice Š - 5		

Další názvy

Název KÚ	Číslo KÚ	Okres	Kraj	Sídlo OBÚ
Panenská Hůrka	604631	Liberec	Liberecký kraj	Liberec

Upřesnění polohy

Y	X	Z	Přesnost zaměření	ZLM 1:25000	Č. podd. území
695860,06	968696,05	367	Zaměřeno	03-134	2566

Surovina druh	Surovina typ
Polymetalické rudy	Polymetalické rudy

Upřesnění suroviny

Kategorie díla	Opuštěné průzkumné důlní dílo	Ukončení provozu	1957
----------------	-------------------------------	------------------	------

Vlastník DD	Česká republika	Provozovatel DD	Neexistuje
-------------	-----------------	-----------------	------------

Správce DD	Neexistuje	Kód Diamo	
------------	------------	-----------	--

Realizátor DD	Severočeský rudný průzkum, Teplice
---------------	------------------------------------

Zadáno	Rok	Realizátor zabezpečení
--------	-----	------------------------

Zadáno	2001	Stavební geologie-Geotechnika, a.s., Praha
--------	------	--

Poznámka registru SDD

Poznámka k HDD

V ZZ P014421 je šachta uváděna jako Š.3. Přírodní park Ještěd Panenská Hůrka je středověký hornický revír - těžba Pb, Zn, Cu rud. Údaje zpracovány a terénní revize provedena 6/98.

Stav díla k datu zpracování

propadlina na místě bývalé šachtice Š 5, hloubka cca. 5m, oplocena lanovým hrazením

Typ díla	Jiné	Profil díla	Obdélníkový	Rozměry	7 x 5 x 46
----------	------	-------------	-------------	---------	------------

Signatura

Název zprávy
Závěrečná zpráva - likvidace OPDD v teritoriálním obvodu OBÚ Liberec

GF P102601

GF P096213

GF P097544

GF P014421

Zdroj informací

Malásek F. (1958): Závěrečná zpráva o vyhledávacím průzkumu na lokalitě Panenská Hůrka, , SRP n. p. Upraveno dle ZZ P102601/2001

Zpracovatel	Geoindustria a.s.	IČ zpracovatele	45271844
-------------	-------------------	-----------------	----------

Datum vložení	Autor vložení	Datum aktualizace	Autor aktualizace
---------------	---------------	-------------------	-------------------

19.11.1999			
------------	--	--	--

Zadáno	Rok	Realizátor zabezpečení
--------	-----	------------------------

Zadáno	2001	Stavební geologie-Geotechnika, a.s., Praha
--------	------	--





Databáze důlních děl

Česká geologická služba
Kostelní 26, 170 06 Praha 7
Tel.: +420/233 371 190
Fax: +420/233 373 806
www.geology.cz

ID DD	Označení projevu, název díla	ID SDD	č. ozn.
2869	Andělská Hora - štola Barbora	181	95

Další názvy	Štola Barbora
-------------	---------------

Název KÚ	Číslo KÚ	Okres	Kraj	Sídlo OBÚ
Machnín	689823	Liberec	Liberecký kraj	Liberec

Upřesnění polohy	Štola Barbora na J svahu Ovčí hory (k. 496), asi 2 km J od Chrastavy
------------------	--

Y	X	Z	Přesnost zaměření	ZLM 1:25000	Č. podd. území
693752	970283		Odečteno	03-134	2585

Surovina druh	Polymetalické rudy	Surovina typ	Polymetalické rudy
---------------	--------------------	--------------	--------------------

Upřesnění suroviny	Cu-Pb-Zn
--------------------	----------

Kategorie díla	Opuštěné průzkumné důlní dílo	Ukončení provozu	1956
----------------	-------------------------------	------------------	------

Vlastník DD	Česká republika	Provozovatel DD	Neexistuje
-------------	-----------------	-----------------	------------

Správce DD	Neexistuje	Kód Diamo	
------------	------------	-----------	--

Realizátor DD	Severočeský rudný průzkum, Teplice
---------------	------------------------------------

Datum oznámení	Oznamovatel
26.03.1991	

Projev nebo účinky na povrch k 26.03.1991	Propad staré dobovy, kterým se celé dílo zpřístupnilo
---	---

Oznámený stav díla k 26.03.1991	Nezajištěno
---------------------------------	-------------

Vyjádření ČGS	08.05.1991	Zpracoval		Navštíveno	Navštíveno	Ohrožuje	Ohrožuje
---------------	------------	-----------	--	------------	------------	----------	----------

Zadáno	Rok	Realizátor zabezpečení
Zadáno	1991	Unigeo, s.p., Ostrava

Poznámka registru SDD	Podle šetření GF vyzmáhal štolu SRP Dubí, jeho právním nástupcem je Geoindustria. MŽP rozhodlo pověřit zajištěním Unigeo jako v případě SDD
-----------------------	---

Poznámka k HDD	Přírodní park Ještěd Štola z 15 - 16..století - těžba Ag, Cu, Pb rud, průzkumem zmáhána v roce 1956 (100m překop na severovýchod a na konci na obě strany vyražena sledná chodba dlouhá cca. 40m). Údaje zpracovány a terénní revize provedena 6/98. Podle šetření GF vyzmáhal štolu SRP Dubí, jeho právním nástupcem je Geoindustria. MŽP rozhodlo pověřit zajištěním Unigeo jako v případě SDD
----------------	--

Stav díla k datu zpracování	zavalená štola
-----------------------------	----------------

Typ díla	Štola	Profil díla	Nezjištěný	Rozměry	x 100
----------	-------	-------------	------------	---------	-------

Signatura	Název zprávy
GF P128042	Zajištění starého důlního díla Ovčí Hora, závěrečná technická zpráva
GF P108939	Zajištění starého důlního díla Ovčí Hora
GF P008697	Výroční zpráva za rok 1956 prospekce Liberec



Databáze důlních děl


Česká geologická služba
Kostelní 26, 170 06 Praha 7
Tel.: +420/233 371 190
Fax: +420/233 373 806
www.geology.cz

ID DD	Označení projevu, název díla	ID SDD	č. ozn.
2869	Andělská Hora - štola Barbora	181	95

Zdroj informací

Malásek F. (1956): Výroční zpráva za rok 1956 - úsek Liberec, SRP n. p. Teplice. Geofond GF P08697

Zpracovatel	Geoindustria a.s.	IČ zpracovatele	45271844
-------------	-------------------	-----------------	----------

Datum vložení	Autor vložení	Datum aktualizace	Autor aktualizace
01.11.1992			





Databáze důlních děl

Česká geologická služba
Kostelní 26, 170 06 Praha 7
Tel.: +420/233 371 190
Fax: +420/233 373 806
www.geology.cz

ID DD	Označení projevu, název díla	ID SDD	č. ozn.
4064	Šachta Š 6		

Další názvy	
-------------	--

Název KÚ	Číslo KÚ	Okres	Kraj	Sídlo OBÚ
Staré Ransko	754633	Havlíčkův Brod	Kraj Vysočina	Liberec

Upřesnění polohy

Y	X	Z	Přesnost zaměření	ZLM 1:25000	Č. podd. území
647957,9	1101625,9	604,69	Zaměřeno	23-222	3259

Surovina druh	Měděná ruda	Surovina typ	Měděná ruda
Surovina druh	Niklová ruda	Surovina typ	Niklová ruda

Upřesnění suroviny

Kategorie díla	Opuštěné průzkumné důlní dílo	Ukončení provozu	neznámé
----------------	-------------------------------	------------------	---------

Vlastník DD	Česká republika	Provozovatel DD	Neexistuje
-------------	-----------------	-----------------	------------

Správce DD	Neexistuje	Kód Diamo	
------------	------------	-----------	--

Realizátor DD	není znám
---------------	-----------

Zadáno	Rok	Realizátor zabezpečení
Zadáno	2017	PETRSTON s.r.o., Brno

Poznámka registru SDD

Poznámka k HDD

Šachta hluboká 34,8 m s 539,4 m chodeb rozfárala severní část bloku zásob ložiska Řeka. Byla ražená profilem 2,5×3,0 m (rozsázky 2,0×2,5 m) v letech 1960 - 1964 Geologickým průzkumem s.p. Brno. Na dílčím ložisku Řeka jsou vyvinuty dvě průběžně propojitelné polohy sulfidických Ni-Cu-Co rud, jejichž průběh byl ověřen profily povrchových průzkumných vrtů vzdálených 50 m s vrty po 25 a 50 m (profily 1-1' až 7-7'). Mezi vrtnými řezy byly ze šachtice Š-6 vyraženy překopy a odvrtny profily podzemních maloprofilových vrtů, které ověřily propojitelnost uvedených dvou poloh.

Stav díla k datu zpracování

Ústí šachty je otevřené, hloubka deprese cca 3 m a rozměry 4×5 m, nestabilní okraje se sypou. Vedle ní jsou betonové podstavce těžního zařízení. Kolem je halda 50×80 m.

Typ díla	Jáma	Profil díla	Obdélníkový	Rozměry	300 x 250 x 35

Signatura	Název zprávy
GF FZ005129	Celkové zhodnocení oblasti Staré Ransko. - Surovina: Cu - Ni a Zn - Cu rudy
GF P100174	Revize opuštěných průzkumných důlních děl na území v působnosti OBÚ Trutnov, závěrečná zpráva
GF P156507	Zajištění opravy 21 opuštěných průzkumných důlních děl v působnosti obvodních báňských úřadů pro území krajů Královéhradeckého, Pardubického, Libereckého a Vysočina. Závěrečná zpráva

Zdroj informací

Holub M. et al. (1970): Staré Ransko - celkové zhodnocení oblasti, číslo úkolu 512 112 024. - Geofon. Upraveno dle ZZ P100174/2000

Zpracovatel	GEOMIN - družstvo, Jihlava	IČ zpracovatele	60701609
-------------	----------------------------	-----------------	----------

Datum vložení	Autor vložení	Datum aktualizace	Autor aktualizace
16.11.2000			

Zadáno	Rok	Realizátor zabezpečení
Zadáno	2017	PETRSTON s.r.o., Brno



Databáze důlních děl

Česká geologická služba
Kostelní 26, 170 06 Praha 7
Tel.: +420/233 371 190
Fax: +420/233 373 806
www.geology.cz

ID DD	Označení projevu, název díla	ID SDD	č. ozn.
8254	šachta Josef	1197	1180

Další názvy	
-------------	--

Název KÚ	Číslo KÚ	Okres	Kraj	Sídlo OBÚ
Borovec	763446	Žďár nad Sázavou	Kraj Vysočina	Liberec

Upřesnění polohy

Y	X	Z	Přesnost zaměření	ZLM 1:25000	Č. podd. území
613449,99	1123340,77	451,79	Zaměřeno	24-141	3610

Surovina druh	Měděná ruda	Surovina typ	Měděná ruda
Surovina druh	Polymetalické rudy	Surovina typ	Polymetalické rudy

Upřesnění suroviny

Měděné rudy

Kategorie díla	Opuštěné průzkumné důlní dílo	Ukončení provozu	po r. 1945
----------------	-------------------------------	------------------	------------

Vlastník DD	Česká republika	Provozovatel DD	Neexistuje
-------------	-----------------	-----------------	------------

Správce DD	Neexistuje	Kód Diamo	
------------	------------	-----------	--

Realizátor DD	není znám
---------------	-----------

Datum oznámení	Oznamovatel
01.12.2003	GEOMIN - družstvo, Jihlava

Projev nebo účinky na povrch k 01.12.2003
Otevřená šachta. Ústí je překryto mřížemi zapuštěnými do betonových pilířů. Pod mřížemi je patrný otvor o průměru cca 40 cm.

Oznámený stav díla k 01.12.2003
Zajištěno železnou mříží.

Vyjádření ČGS	03.12.2003	Zpracoval		Navštíveno	Nenavštíveno	Ohrožuje	Neohrožuje
---------------	------------	-----------	---	------------	--------------	----------	------------

Zadáno	Rok	Realizátor zabezpečení
Zadáno	2001	GIS - GEOINDUSTRY, s.r.o., Plzeň 1

Poznámka registru SDD

Poznámka k HDD
Úprava dle ZZ " Průzkum DD a SDD v lokalitě Borovec a Havírna" (Diamo, 2008) Ústí díla je zabezpečeno železnou mříží. Pod otvorem je volná hloubka 6 m, dále pokračuje v délce 13 m jako úklonná šachta po zlomu západním směrem. V letech 1956-59 byla vyzmáhána RP Rýmařov a posléze GP Brno.

Stav díla k datu zpracování
Šachta se nachází v zalesněném svahu v soukromé oplocené oboře cca 3 m od lesní cesty, ústí je zakryté mřížemi zapuštěné do betonových pilířů s čtvercovým půdorysem o vnitřní hraně cca 3 m. Pod mřížemi je patrný otvor o průměru cca 40 cm.

Typ díla	Jáma	Profil díla	Čtvercový	Rozměry	3 x 3 x 23
----------	------	-------------	-----------	---------	------------





Databáze důlních děl


Česká geologická služba
Kostelní 26, 170 06 Praha 7
Tel.: +420/233 371 190
Fax: +420/233 373 806
www.geology.cz

ID DD	Označení projevu, název díla	ID SDD	č. ozn.
8254	šachta Josef	1197	1180

Signatura	Název zprávy
GF P124400	Závěrečná zpráva: Průzkum důlních děl a starých důlních děl v lokalitě Borovec a Havírna, k.ú. Štěpánov nad Svratkou, Borovec, Švařec a Čtyři Dvory
GF P104331	Závěrečná zpráva - Likvidace a zajištění opuštěných průzkumných důlních děl v teritoriálním obvodu OBÚ Brno
GF P101176	Závěrečná zpráva - vyhledávání starých důlních děl na území kraje Vysočina
GF P009579	Výroční zpráva o vyhledávacím průzkumu na lokalitě Borovec - Koroužné
GF P149406	Kontrola zlikvidovaných opuštěných průzkumných důlních děl spadajících do kategorie hlavních důlních děl pro léta 2005 až 2007. Závěrečná zpráva za rok 2007

Zdroj informací

Skácel J. (1957) : Výroční zpráva o vyhledávacím průzkumu na lokalitě Borovec-Koroužné. GF P 9579. Upraveno dle ZZ P104331/2001

Zpracovatel	GEOMIN - družstvo, Jihlava	IČ zpracovatele	60701609
Datum vložení	Autor vložení	Datum aktualizace	Autor aktualizace
10.10.2001			





Databáze důlních děl

Česká geologická služba
Kostelní 26, 170 06 Praha 7
Tel.: +420/233 371 190
Fax: +420/233 373 806
www.geology.cz

ID DD	Označení projevu, název díla	ID SDD	č. ozn.
30694	Štola na žíle č. 6		

Další názvy	
-------------	--

Název KÚ	Číslo KÚ	Okres	Kraj	Sídlo OBÚ
Dolní Bory	628719	Žďár nad Sázavou	Kraj Vysočina	Liberec

Upřesnění polohy	
------------------	--

Y	X	Z	Přesnost zaměření	ZLM 1:25000	Č. podd. území
639679	1130441			23-244	3337

Surovina druh	Živcové suroviny	Surovina typ	živce žilné
---------------	------------------	--------------	-------------

Upřesnění suroviny	
--------------------	--

Pegmatit	
----------	--

Kategorie díla	Opuštěné průzkumné důlní dílo	Ukončení provozu	1948
----------------	-------------------------------	------------------	------

Vlastník DD	Česká republika	Provozovatel DD	Neexistuje
-------------	-----------------	-----------------	------------

Správce DD	Neexistuje	Kód Diamo	
------------	------------	-----------	--

Realizátor DD	Ústav pro průzkum a těžbu keramických surovin		
---------------	---	--	--

Poznámka registru SDD	
-----------------------	--

Poznámka k HDD	
----------------	--

Sledovala odžilek živce ze štoly na žíle č. 3. Po vybrání živce zde byly práce zastaveny. Délka udána není.

Stav díla k datu zpracování	
-----------------------------	--

Od lesní cesty z kopce dolů je ve skále zářez hluboký až 3,2 m široký cca 1 m, dlouhý 22 m. Pod zářezem se nachází vstup do štolky, ústí 1,6 x 1,4 m délka cca 3 m. Dá se jen stěží odhadnout, zda byla štola původně delší a její část je zavalená.

Typ díla	Štola	Profil díla	Jiný	Rozměry	1,6 x 1,4 x 3
----------	-------	-------------	------	---------	---------------

Signatura	Název zprávy
-----------	--------------

GF P015285	PRUŽKUM LOŽISEK PEGMATITU U DOLNÍCH BORU
------------	--

GF FZ001425	Průzkum ložiska pegmatitů 1953 - 1956, Dolní Bory
-------------	---

GF FZ003098	Průzkum ložiska pegmatitů Dolní Bory (1957 - 1959), stav k 31.5.1959, dodatek k 1.7.1960
-------------	--

GF FZ004187	Průzkum ložiska pegmatitů 1957 - 1959 Dolní Bory
-------------	--

Zdroj informací	
-----------------	--

P 15285	
---------	--

Zpracovatel	Česká geologická služba	IČ zpracovatele	00025798
-------------	-------------------------	-----------------	----------

Datum vložení	Autor vložení	Datum aktualizace	Autor aktualizace
---------------	---------------	-------------------	-------------------

07.09.2016		21.09.2016	
------------	--	------------	--



Databáze důlních děl

Česká geologická služba
Kostelní 26, 170 06 Praha 7
Tel.: +420/233 371 190
Fax: +420/233 373 806
www.geology.cz

ID DD	Označení projevu, název díla	ID SDD	č. ozn.
17095	Borovec - propad	1664	1633

Další názvy	Havírna-dobývka 3 (Borovec - propad)
-------------	--------------------------------------

Název KÚ	Číslo KÚ	Okres	Kraj	Sídlo OBÚ
Štěpánov nad Svratkou	763462	Žďár nad Sázavou	Kraj Vysočina	Liberec

Upřesnění polohy
ve smrkovém lese cca 120 m jižně od státní silnice III. třídy mezi Záskalím a Prosetínem, na státním lesním pozemku, ve strmém zalesněném svahu

Y	X	Z	Přesnost zaměření	ZLM 1:25000	Č. podd. území
612046	1123254		Zaměřeno	24-141	3620

Surovina druh	Polymetalické rudy	Surovina typ	Polymetalické rudy
---------------	--------------------	--------------	--------------------

Upřesnění suroviny

Kategorie díla	Staré důlní dílo	Ukončení provozu	do 19. století
----------------	------------------	------------------	----------------

Vlastník DD	Neexistuje nebo není znám	Provozovatel DD	Neexistuje nebo není znám
-------------	---------------------------	-----------------	---------------------------

Správce DD	Neexistuje	Kód Diamo	
------------	------------	-----------	--

Realizátor DD	není znám		
---------------	-----------	--	--

Datum oznámení	Oznamovatel
09.03.2005	Stavební geologie-GEOTECHNIKA, a.s., Praha

Projev nebo účinky na povrch k 09.03.2005
protáhlá trychtýřovitá terénní propadlina oválného tvaru o rozměrech 25 x 15 m a hloubce 7 - 8 m

Oznámený stav díla k 09.03.2005
otevřená, nezajištěná propadlina

Vyjádření ČGS	17.03.2005	Zpracoval		Navštíveno	Nenavštíveno	Ohrožuje	Ohrožuje
---------------	------------	-----------	--	------------	--------------	----------	----------

Zadáno	Rok	Realizátor zabezpečení
Zadáno	2016	GSP s.r.o.

Poznámka registru SDD

Poznámka k HDD
Úprava dle ZZ " Průzkum DD a SDD v lokalitě Borovec a Havírna" (Diamo, 2008).

Stav díla k datu zpracování
protáhlá trychtýřovitá terénní propadlina oválného tvaru o rozměrech 25 x 15 m a hloubce 7 - 8 m

Typ díla	Jiné	Profil díla	Oválný	Rozměry	25 x 17 x 8
----------	------	-------------	--------	---------	-------------

Signatura	Název zprávy
GF P112652	Závěrečná zpráva, Zajištění SDD na Vysočině
GF P129806	Závěrečná zpráva z opravy zajištění osmi starých důlních děl: č.o. 516 Ludvíkov I, č.o. 616b Uhliska b (725 - jáma Černý důl), č.o. 617 Kerhartice-Kružberk, č.o. 618 Klokočov, č.o. 1545 úpadnice Zálužné 2, č.o. 1633 Borovec - propad, č.o. 1712 dobývka Woodboys, č.o. 1863 Vysoká-jih 14 - žíla 3/2, (MŽP-OOHPP-58/10/SDD)
GF P124400	Závěrečná zpráva: Průzkum důlních děl a starých důlních děl v lokalitě Borovec a Havírna, k.ú. Štěpánov nad Svratkou, Borovec, Švařec a Čtyři Dvory
GF P153321	Zajištění opravy 17 starých důlních děl v působnosti obvodních báňských úřadů pro území krajů Královéhradeckého, Pardubického, Libereckého a Vysočina. Závěrečná zpráva.





Databáze důlních děl


Česká geologická služba
Kostelní 26, 170 06 Praha 7
Tel.: +420/233 371 190
Fax: +420/233 373 806
www.geology.cz

ID DD	Označení projevu, název díla	ID SDD	č. ozn.
17095	Borovec - propad	1664	1633

Zdroj informací

registr SDD, číslo ohlášení 1633, ID 1664

Zpracovatel	Česká geologická služba - Geofond	IČ zpracovatele	00117650
-------------	-----------------------------------	-----------------	----------

Datum vložení	Autor vložení	Datum aktualizace	Autor aktualizace
17.03.2005			





Databáze důlních děl

Česká geologická služba
Kostelní 26, 170 06 Praha 7
Tel.: +420/233 371 190
Fax: +420/233 373 806
www.geology.cz

ID DD	Označení projevu, název díla	ID SDD	č. ozn.
27020	Havírna - dobývka 4	2350	2218

Další názvy

Název KÚ	Číslo KÚ	Okres	Kraj	Sídlo OBÚ
Štěpánov nad Svratkou	763462	Žďár nad Sázavou	Kraj Vysočina	Liberec

Upřesnění polohy

Y	X	Z	Přesnost zaměření	ZLM 1:25000	Č. podd. území
612153,26	1123325,39	466,94	Zaměřeno	24-141	3620

Surovina druh	Surovina typ
Polymetalické rudy	Polymetalické rudy

Upřesnění suroviny

Kategorie díla	Staré důlní dílo	Ukončení provozu	neznámé
----------------	------------------	------------------	---------

Vlastník DD	Neexistuje nebo není znám	Provozovatel DD	Neexistuje nebo není znám
-------------	---------------------------	-----------------	---------------------------

Správce DD	Neexistuje	Kód Diamo	
------------	------------	-----------	--

Realizátor DD	není znám		
---------------	-----------	--	--

Datum oznámení	Oznamovatel
----------------	-------------

18.03.2009	After mining, s.r.o.
------------	----------------------

Projev nebo účinky na povrch k 18.03.2009

dobývka oválného tvaru o rozměrech 14.0 x 12.0m a hloubce cca 7.0m

Oznámený stav díla k 18.03.2009

nezajištěno

Vyjádření ČGS	31.03.2009	Zpracoval	Navštíveno	Nenavštíveno	Ohrožuje	Ohrožuje
---------------	------------	-----------	------------	--------------	----------	----------

Zadáno	Rok	Realizátor zabezpečení
--------	-----	------------------------

Zadáno	2016	GSP s.r.o.
--------	------	------------

Poznámka registru SDD

Poznámka k HDD

Stav díla k datu zpracování

nezajištěna dobývka

Typ díla	Jiné	Profil díla	Oválný	Rozměry	14 x 12 x 7
----------	------	-------------	--------	---------	-------------

Signatura

Název zprávy
GF P124400 Závěrečná zpráva: Průzkum důlních děl a starých důlních děl v lokalitě Borovec a Havírna, k.ú. Štěpánov nad Svratkou, Borovec, Švařec a Čtyři Dvory

GF P125539 Zajištění pěti starých důlních děl a opuštěných průzkumných důlních děl na k.ú. Štěpánov nad Svratkou a Borovec: OPDD 2217 - Šachta nad štolou Mír, SDD 2218 - Havírna - dobývka 4, SDD 2219 - Havírna - dobývka 6, OPDD 2220 - Štola na Bukovské (Nová Marie Terezie), SDD 2221 - Stařiny pod Partyzánskou štolou, závěrečná zpráva, (MŽP-OOHPP-39/09/SDD)

GF P153321 Zajištění opravy 17 starých důlních děl v působnosti obvodních báňských úřadů pro území krajů Královéhradeckého, Pardubického, Libereckého a Vysočina. Závěrečná zpráva.

Zdroj informací

Katalog HDD ve štěpánovském rudním revíru (listopad 2008)




Databáze důlních děl

Česká geologická služba
Kostelní 26, 170 06 Praha 7
Tel.: +420/233 371 190
Fax: +420/233 373 806
www.geology.cz

ID DD	Označení projevu, název díla	ID SDD	č. ozn.
27020	Havírna - dobývka 4	2350	2218

Zpracovatel	DIAMO s.p., Stráž pod Ralskem	IČ zpracovatele	00002739
-------------	-------------------------------	-----------------	----------

Datum vložení	Autor vložení	Datum aktualizace	Autor aktualizace
31.03.2009			





Databáze důlních děl

Česká geologická služba
Kostelní 26, 170 06 Praha 7
Tel.: +420/233 371 190
Fax: +420/233 373 806
www.geology.cz

ID DD	Označení projevu, název díla	ID SDD	č. ozn.
8253	stařiny pod Partyzánskou štolou	2353	2221

Další názvy	stařiny pod Partyzánskou št.
-------------	------------------------------

Název KÚ	Číslo KÚ	Okres	Kraj	Sídlo OBÚ
Borovec	763446	Žďár nad Sázavou	Kraj Vysočina	Liberec

Upřesnění polohy

Y	X	Z	Přesnost zaměření	ZLM 1:25000	Č. podd. území
613441,2	1123356,66	456,95	Zaměřeno	24-141	3610

Surovina druh	Polymetalické rudy	Surovina typ	Polymetalické rudy
---------------	--------------------	--------------	--------------------

Upřesnění suroviny

Kategorie díla	Staré důlní dílo	Ukončení provozu	do 18. století
----------------	------------------	------------------	----------------

Vlastník DD	Neexistuje nebo není znám	Provozovatel DD	Neexistuje nebo není znám
-------------	---------------------------	-----------------	---------------------------

Správce DD	Neexistuje	Kód Diamo	
------------	------------	-----------	--

Realizátor DD	není znám		
---------------	-----------	--	--

Datum oznámení	Oznamovatel
----------------	-------------

18.03.2009	After mining, s.r.o.
------------	----------------------

Projev nebo účinky na povrch k 18.03.2009

otevřená dobývka o rozměrech 6.5 x 3.0m a hloubce 4.0m

Oznámený stav díla k 18.03.2009

Nezajištěno

Vyjádření ČGS	31.03.2009	Zpracoval		Navštíveno	Nenavštíveno	Ohrožuje	Ohrožuje
---------------	------------	-----------	---	------------	--------------	----------	----------

Zadáno	Rok	Realizátor zabezpečení
--------	-----	------------------------

Zadáno	2009	After mining, s. r. o., Lučina
--------	------	--------------------------------

Poznámka registru SDD

Poznámka k HDD

Úprava dle ZZ " Průzkum DD a SDD v lokalitě Borovec a Havírna" (Diamo, 2008) Dle literatury jsou tato díla označována souhrnně jako staré obvaly a dobývky nad Kupferštolou. Dobývky patrně sledovaly z povrchu křemen-karbonátové žíly se slabým polymetalickým zrudněním chalkopyritu a asi se jednalo o mělké úklonné šachtice.

Stav díla k datu zpracování

Stařiny se nachází v zalesněném svahu v soukromé oplocené oboře cca 10 m od lesní cesty, v terénu jsou zřetelné patrné jako protáhlé deprese o hloubce až 5 m.

Typ díla	Jáma	Profil díla	Jiný	Rozměry	6,5 x 3 x 4
----------	------	-------------	------	---------	-------------

Signatura	Název zprávy
GF P125539	Zajištění pěti starých důlních děl a opuštěných průzkumných důlních děl na k.ú. Štěpánov nad Svatkou a Borovec: OPDD 2217 - Šachta nad štolou Mír, SDD 2218 - Havírna - dobývka 4, SDD 2219 - Havírna - dobývka 6, OPDD 2220 - Štola na Bukovské (Nová Marie Terezie), SDD 2221 - Stařiny pod Partyzánskou štolou, závěrečná zpráva, (MŽP-OOHPP-39/09/SDD)
GF P124400	Závěrečná zpráva: Průzkum důlních děl a starých důlních děl v lokalitě Borovec a Havírna, k.ú. Štěpánov nad Svatkou, Borovec, Švařec a Čtyři Dvory
GF P101176	Závěrečná zpráva - vyhledávání starých důlních děl na území kraje Vysočina





Databáze důlních děl


Česká geologická služba
Kostelní 26, 170 06 Praha 7
Tel.: +420/233 371 190
Fax: +420/233 373 806
www.geology.cz

ID DD	Označení projevu, název díla	ID SDD	č. ozn.
8253	stařiny pod Partyzánskou štolou	2353	2221

Zdroj informací

Houzar S. et al. (2000): Charakteristika pozůstatků po starém dolování...Vlast.sbor.Z.M.,4,116-137.

Zpracovatel	GEOMIN - družstvo, Jihlava	IČ zpracovatele	60701609
-------------	----------------------------	-----------------	----------

Datum vložení	Autor vložení	Datum aktualizace	Autor aktualizace
31.03.2009			



**Databáze důlních děl**

Česká geologická služba
Kostelní 26, 170 06 Praha 7
Tel.: +420/233 371 190
Fax: +420/233 373 806
www.geology.cz

ID DD	Označení projevu, název díla	ID SDD	č. ozn.
7878	štola Věneček	2507	2374

Další názvy	
--------------------	--

Název KÚ	Číslo KÚ	Okres	Kraj	Sídlo OBÚ
Lindava	683833	Česká Lípa	Liberecký kraj	Liberec

Upřesnění polohy

Y	X	Z	Přesnost zaměření	ZLM 1:25000	Č. podd. území
715850,23	974265,26	332,58	Zaměřeno	03-133	4711

Surovina druh	Písky sklářské a slévárenské	Surovina typ	Písky sklářské a slévárenské
---------------	------------------------------	--------------	------------------------------

Upřesnění suroviny

Kategorie díla	Staré důlní dílo	Ukončení provozu	do 19. století
----------------	------------------	------------------	----------------

Vlastník DD	Neexistuje nebo není znám	Provozovatel DD	Neexistuje nebo není znám
-------------	---------------------------	-----------------	---------------------------

Správce DD	Neexistuje	Kód Diamo	
------------	------------	-----------	--

Realizátor DD	není znám
---------------	-----------

Datum oznámení	Oznamovatel
----------------	-------------

23.04.2010	GEMEC - UNION a.s., Jívka
------------	---------------------------

Projev nebo účinky na povrch k 23.04.2010

otevřená štola s ústím o rozměrech 6.0 x 2.15m o délce 15m

Oznámený stav díla k 23.04.2010

Nezajištěno

Vyjádření ČGS	18.05.2010	Zpracoval		Navštíveno	Nenavštíveno	Ohrožuje	Ohrožuje
---------------	------------	-----------	--	------------	--------------	----------	----------

Zadáno	Rok	Realizátor zabezpečení
--------	-----	------------------------

Zadáno	2010	GEMEC - UNION a.s., Jívka
--------	------	---------------------------

Poznámka registru SDD**Poznámka k HDD**

Ústí štoly je situováno v pískovcovém masívu. Výška štoly dosahuje 2m a šířka 6m. Před ústím štoly byla situována šachta, která sloužila k těžbě Fe rud vázaných na na zvětralý vulkanit.

Stav díla k datu zpracování

otevřená štola

Typ díla	Štola	Profil díla	Jiný	Rozměry	
----------	-------	-------------	------	---------	--

Signatura	Název zprávy
-----------	--------------

GF P129820	Zajištění šesti starých důlních děl v k.ú. Dolní Prysk a Lindava: štola č.1 (Rýdlova jeskyně) č.o.2373 v k.ú. Dolní Prysk, štola č.2, štola č.3, štola č.4, štola Věneček, šachta Věneček v k.ú. Lindava, závěrečná zpráva (MŽP-OOHPP-46/10/SDD)
------------	--

GF P101168	Závěrečná zpráva - vyhledávání starých důlních děl na území Libereckého kraje, stav ke dni: 30.11.2001
------------	--

Zdroj informací

ústní sdělení vedoucího referátu životního prostředí OÚ Česká Lípa


Zpracovatel	GIS - GEOINDUSTRY, s.r.o., Plzeň 1	IČ zpracovatele	49196375
-------------	------------------------------------	-----------------	----------



Databáze důlních děl

Česká geologická služba
Kostelní 26, 170 06 Praha 7
Tel.: +420/233 371 190
Fax: +420/233 373 806
www.geology.cz

ID DD	Označení projevu, název díla	ID SDD	č. ozn.
7878	štola Věneček	2507	2374

Datum vložení	Autor vložení	Datum aktualizace	Autor aktualizace
21.08.2001			



Databáze důlních děl

Česká geologická služba
Kostelní 26, 170 06 Praha 7
Tel.: +420/233 371 190
Fax: +420/233 373 806
www.geology.cz

ID DD	Označení projevu, název díla	ID SDD	č. ozn.
7879	Šachta Věneček	2508	2375

Další názvy	
-------------	--

Název KÚ	Číslo KÚ	Okres	Kraj	Sídlo OBÚ
Lindava	683833	Česká Lípa	Liberecký kraj	Liberec

Upřesnění polohy	
------------------	--

Y	X	Z	Přesnost zaměření	ZLM 1:25000	Č. podd. území
715848,36	974268,03	332,8	Zaměřeno	03-133	4711

Surovina druh	Železné rudy	Surovina typ	Železné rudy
---------------	--------------	--------------	--------------

Upřesnění suroviny	
--------------------	--

Kategorie díla	Staré důlní dílo	Ukončení provozu	do 18. století
----------------	------------------	------------------	----------------

Vlastník DD	Neexistuje nebo není znám	Provozovatel DD	Neexistuje nebo není znám
-------------	---------------------------	-----------------	---------------------------

Správce DD	Neexistuje	Kód Díamo	
------------	------------	-----------	--

Realizátor DD	není znám		
---------------	-----------	--	--

Datum oznámení	Oznamovatel
23.04.2010	GEMEC - UNION a.s., Jívka

Projev nebo účinky na povrch k 23.04.2010	otevřená jáma s ústím o průměru 3.0 m a hloubce více jak 10m
---	--

Oznámený stav díla k 23.04.2010	Nezajištěno
---------------------------------	-------------

Vyjádření ČGS	18.05.2010	Zpracoval		Navštíveno	Nenavštíveno	Ohrožuje	Ohrožuje
---------------	------------	-----------	--	------------	--------------	----------	----------

Zadáno	Rok	Realizátor zabezpečení
Zadáno	2010	GEMEC - UNION a.s., Jívka

Poznámka registru SDD	
-----------------------	--

Poznámka k HDD	Hloubka šachty měla dosahovat 20m. Pod zasypaným ústím je halda. Štola byla údajně koncem 90. let 20. století vyzmáhána. Realizátor těchto prací není znám. Za 2. světové války zde snad mělo být Němci cosi ukryto (hovojí se i o jantarové komnatě).
----------------	--

Stav díla k datu zpracování	zasypaná šachta, nad ústím leží několik březových kmenů
-----------------------------	---

Typ díla	Jáma	Profil díla	Obdélníkový	Rozměry	
----------	------	-------------	-------------	---------	--

Signatura	Název zprávy
GF P129820	Zajištění šesti starých důlních děl v k.ú. Dolní Prysk a Lindava: štola č.1 (Rýdlova jeskyně) č.o.2373 v k.ú. Dolní Prysk, štola č.2, štola č.3, štola č.4, štola Věneček, šachta Věneček v k.ú. Lindava, závěrečná zpráva (MŽP-OOHPP-46/10/SDD)
GF P101168	Závěrečná zpráva - vyhledávání starých důlních děl na území Libereckého kraje, stav ke dni: 30.11.2001

Zdroj informací	ústní sdělení vedoucího referátu životního prostředí OÚ Česká Lípa
-----------------	---


Zpracovatel	GIS - GEOINDUSTRY, s.r.o., Plzeň 1	IČ zpracovatele	49196375
-------------	------------------------------------	-----------------	----------



Databáze důlních děl

Česká geologická služba
Kostelní 26, 170 06 Praha 7
Tel.: +420/233 371 190
Fax: +420/233 373 806
www.geology.cz

ID DD	Označení projevu, název díla	ID SDD	č. ozn.
7879	šachta Věneček	2508	2375

Datum vložení	Autor vložení	Datum aktualizace	Autor aktualizace
22.08.2001			



Seznam SDD OBÚ Liberec

P.č.	ID SDD	Č.o.	Název lokality, díla	Katastrální území	Sídlo OBÚ	Návrh zajištění
1	1664	1633	Borovec - propad	Štěpánov nad Svratkou	Liberec	Opravit poškozené oplocení - 4 latě.
2	2350	2218	Havírna - dobývka 4	Štěpánov nad Svratkou	Liberec	Opravit poškozené oplocení.
3	2353	2221	stařiny pod Partyzánskou štolou	Borovec	Liberec	Opravit poškozené oplocení - 2 latě.
4	2507	2374	štola Věneček	Lindava	Liberec	Instalace pouze IT a VT na skálu
5	2508	2375	šachta Věneček	Lindava	Liberec	Instalace pouze IT a VT na skálu

Seznam OPDD OBÚ Liberec

P.č.	ID DD	Název lokality, díla	Katastrální území	Sídlo OBÚ	Návrh zajištění
1	2849	Štola Martin (Děti Izraele)	Nové Město pod Smrkem	Liberec	Oplotit strmé části, zejména u stezky, doplnit IT
2	2864	komín štoly Št - 2	Panenská Hůrka	Liberec	Doplnit lano.
3	2865	šachtice Š - 5	Panenská Hůrka	Liberec	Narovnání sloupků, napnutí lana. Bez nároku na materiál, jen upravit stávající zabezpečení.
4	2869	Andělská Hora - štola Barbora	Machnín	Liberec	Zabezpečit hranu propadu ohrazením, doplnit IT. Ohrazení ze strany turistické cesty. Cca 10 m zábradlí a sloupky.
5	4064	Šachta Š 6	Staré Ransko	Liberec	Doplnit oplocení kolem jámy, případně zasypat, nutné povolení HČ.
6	8254	šachta Josef	Borovec	Liberec	Opravit poškozené oplocení zničeno 8 horizontálních latí.
7	30694	štola na žíle č. 6	Dolní Bory	Liberec	Oplotit strmé části, případně zasypat, doplnit IT a VT