



**3^a
SÉRIE**

CANAL SEDUC-PI3



PROFESSOR (A):

**ADRIANO
RAMALHO**



DISCIPLINA:

GEOGRAFIA



AULA Nº:



CONTEÚDO:

EUROPA



TEMA GERADOR:



DATA:

28/09/2020

Covid-19: vacina CoronaVac teve 98% de eficácia em idosos, diz Doria



SP vai receber as primeiras 5 milhões de doses da Coronavac em outubro





RECONHECER AS NAÇÕES EUROPEIAS E ENTENDER COMO O CONTINENTE EUROPEU SE TORNOU O DE MAIOR DESENVOLVIMENTO HUMANO DO PLANETA





EUROPA

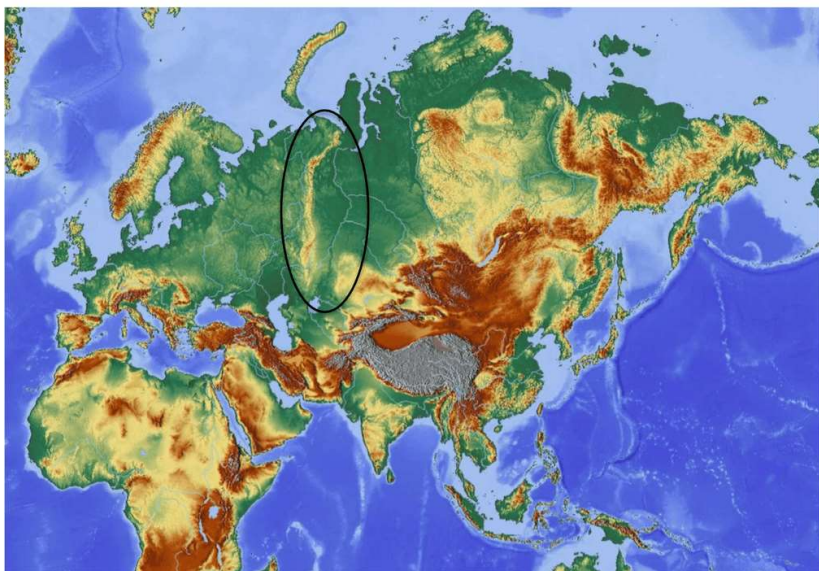
Europa é um dos seis continentes do mundo, sendo em extensão territorial o segundo menor. O continente é banhado, ao norte, pelo Mar Ártico; ao sul, pelo Mar Mediterrâneo e o Mar Negro; a oeste, pelo Oceano Atlântico; e, a leste, pelo Mar Cáspio. A Europa é também conhecida como o “Velho Mundo” e considerada o berço da cultura ocidental.



A Europa limita-se territorialmente com a Ásia, a leste, sendo considerada então um prolongamento da massa continental do continente asiático, formando, assim, a Eurásia (massa continental formada pela Europa e pela Ásia).



Os dois continentes são separados pela cordilheira chamada **Montes Urais**. Devido ao seu contorno bastante irregular, o continente europeu apresenta, além de várias penínsulas e ilhas, muitos países com **costa litorânea**.



Fonte: Wikimedia Commons. Disponível em:
https://upload.wikimedia.org/wikipedia/commons/e/eb/Geografia_Fisica_Asia.jpg. Acesso em: 01 de abril de 2019.



Montes Urais


Os **montes Urais** são uma cordilheira de montanhas na Rússia que normalmente definem a fronteira entre a Europa e a Ásia.



Países europeus e suas capitais

A Europa é composta por **50 países** (Reino Unido é formado por quatro nações constituintes) e oito dependências. São estes:

- 1) [Albânia](#) (Capital: Tirana)
- 2) [Alemanha](#) (Capital: Berlim)
- 3) [Andorra](#) (Capital: Andorra, a Velha)
- 4) [Áustria](#) (Capital: Viena)
- 5) [Bélgica](#) (Capital: Bruxelas)
- 6) [Bielorrússia](#) (Capital: Minsk)
- 7) [Bósnia e Herzegovina](#) (Capital: Sarajevo)
- 8) [Bulgária](#) (Capital: Sofia)
- 9) [Cazaquistão](#) (Capital: Astana)
- 10) [Chipre](#) (Capital: Nicósia)



[Áustria](#) (Capital: Viena)

- 11) [Croácia](#) (Capital: Zagreb)
- 12) [Dinamarca](#) (Capital: Copenhague)
- 13) [Eslovênia](#) (Capital: Liubliana)
- 14) [Espanha](#) (Capital: Madri)
- 15) [Estônia](#) (Capital: Tallinn)
- 16) [Finlândia](#) (Capital: Helsinki)
- 17) [França](#) (Capital: Paris)
- 18) [Grécia](#) (Capital: Atenas)
- 19) [Hungria](#) (Capital: Budapeste)
- 20) [Irlanda](#) (Capital: Dublin)



[Espanha](#) (Capital: Madri)

- 21) [Islândia](#) (Capital: Reykjavik)
- 22) [Itália](#) (Capital: Roma)
- 23) [Letônia](#) (Capital: Riga)
- 24) [Liechtenstein](#) (Capital: Vaduz)
- 25) [Lituânia](#) (Capital: Vilnius)
- 26) [Luxemburgo](#) (Capital: Luxemburgo)
- 27) [Malta](#) (Capital: Valeta)
- 28) [Moldávia](#) (Capital: Chisinau)
- 29) [Mônaco](#) (Capital: Mônaco)
- 30) [Montenegro](#) (Capital: Podgorica)



[Mônaco](#) (Capital: Mônaco)

- 31) [Noruega](#) (Capital: Oslo)
- 32) [Países Baixos](#) (Capital: Amsterdã)
- 33) [Polônia](#) (Capital: Varsóvia)
- 34) [Portugal](#) (Capital: Lisboa)
- 35) Tchêquia (Capital: Praga)
- 36) [Macedônia do Norte](#) (Capital: Skopje)
- 37) [Reino Unido](#) — é um Estado Soberano formado por 4 países:
 - Inglaterra (Capital: Londres)
 - Irlanda do Norte (Capital: Belfast)
 - Escócia (Capital: Edimburgo)
 - País de Gales (Capital: Cardiff)



[Noruega](#) (Capital: Oslo)

- 38) [Romênia](#) (Capital: Bucareste)
- 39) [Rússia](#) — país que pertence à Europa e à Ásia (Capital: Moscou)
- 40) [San Marino](#) (Capital: San Marino)
- 41) [Sérvia](#) (Capital: Belgrado)
- 42) [Suécia](#) (Capital: Estocolmo)
- 43) [Suíça](#) (Capital: Berna)
- 44) [Turquia](#) — país pertencente à Europa e à Ásia (Capital: Ancara)
- 45) [Ucrânia](#) (Capital: Kiev)
- 46) [Vaticano](#) (Capital: Cidade do Vaticano)



[Vaticano](#) (Capital: Cidade do Vaticano)

Regiões da Europa

O continente europeu possui características bastante **heterogêneas** sendo dividido em **quatro regiões**. Essas regiões foram estabelecidas segundo **critérios de ordem espacial e econômica**. São estas:

Europa Ocidental: é composta pelas nações banhadas pelo Oceano Atlântico, como Alemanha, Bélgica, França e Reino Unido, e também por países que possuem relação com o Ocidente.



Europa Meridional: é composta por nações banhadas pelo Mar Mediterrâneo situadas na Península Ibérica, como Espanha, Andorra, Grécia e Itália.



Europa Centro-Oriental: é composta pelos países que formam a ex-União Soviética e tornaram-se independentes, como Bósnia, Herzegovina, Kosovo, Moldávia, Macedônia do Norte, entre outros.



Europa Setentrional: é composta por países que se situam no extremo norte do continente, como os Países Nórdicos (Noruega, Dinamarca, Suécia, Finlândia e Islândia).



Economia da Europa

Ao longo de um grande período, a Europa foi considerada o **centro econômico** do mundo, principalmente devido a sua localização geográfica, estando no “centro do mundo”, ou seja, entre os demais continentes.

Apesar de outras super economias, como os [Estados Unidos](#) (na América) e a [China](#) (na Ásia), na Europa ainda há **grandes economias mundiais**, como a Alemanha, que é a quarta do mundo; o Reino Unido, a quinta; a França, a sexta; e a Itália, a oitava.



Em relação às **importações**, o continente europeu importa matérias-primas, [minerais](#) e manufaturados de alta tecnologia. Já as **exportações** feitas por ele contam com automóveis, produtos químicos, manufaturados, entre outros.



A economia é impulsionada principalmente pela agropecuária, mineração e turismo. A indústria está relacionada à pesquisa e ao desenvolvimento de tecnologia nos setores de telecomunicações, eletrônicos, produtos farmacêuticos, siderurgia, aviões, entre outros.



No continente europeu existe o maior bloco econômico do mundo, a União Europeia. Constituído por 28 países, esse bloco representa a livre circulação de bens e mercadorias entre seus países membros, que adotaram uma única moeda, o euro. A União Europeia é atualmente o maior mercado de exportação de bens, serviços e produtos.



PRATICANDO OS CONHECIMENTOS

01- A Europa possui o maior e mais dinâmico bloco econômico regional do planeta. Ele é considerado uma União Econômica e Monetária, onde além da eliminação das tarifas alfandegárias, é permitida a livre circulação de capitais, serviços e pessoas no interior do bloco. Outra característica importante desse bloco econômico é a adoção da moeda única entre os países integrantes. Marque a alternativa que corresponde a esse bloco econômico.

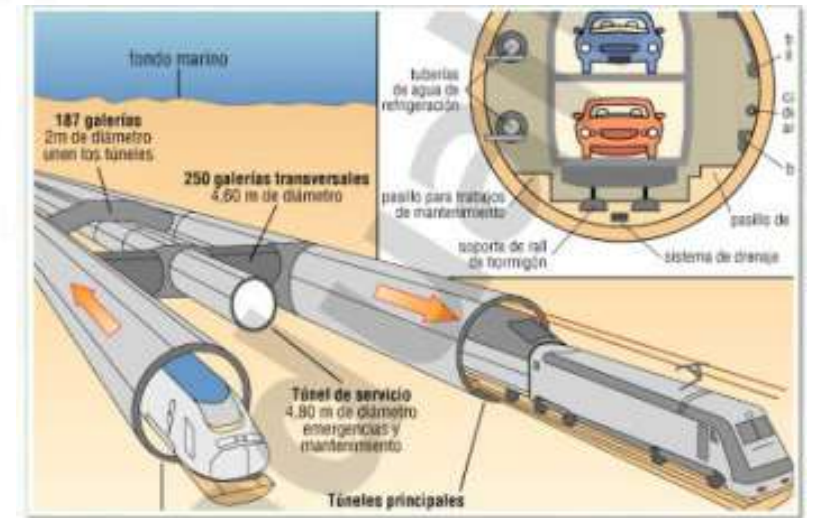
- a) Comunidade dos Estados Independentes (CEI)
- b) Euro
- c) APEC – Cooperação Econômica da Ásia e do Pacífico.
- d) União Europeia
- e) Zona do euro

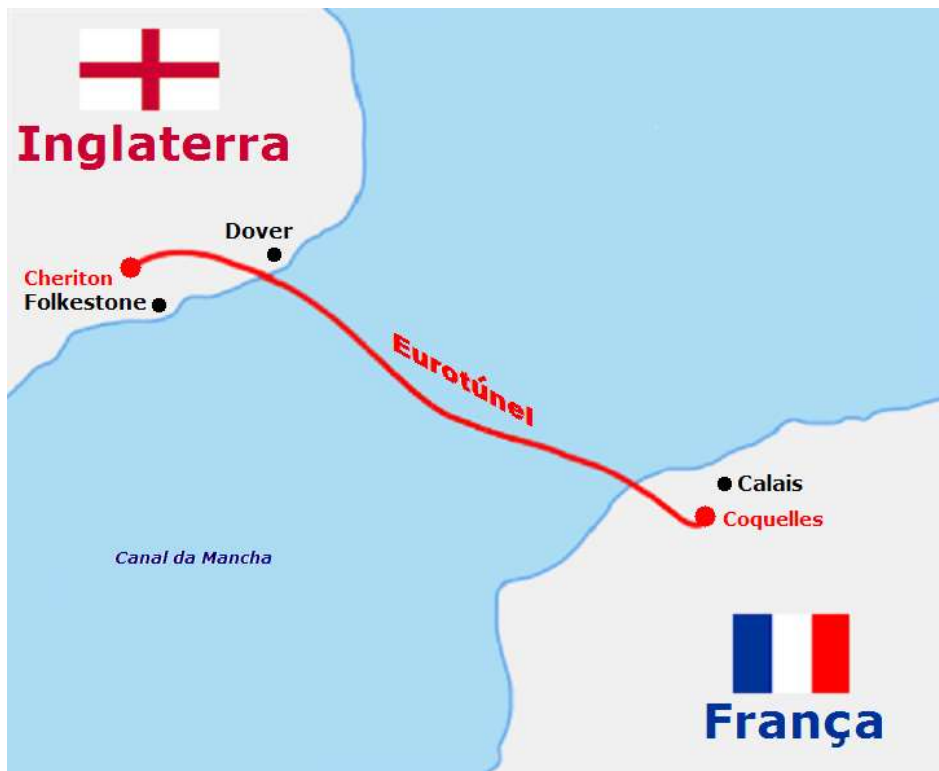
RESP.D

02- O Eurotúnel, inaugurado em 1994, é um dos maiores projetos de infraestrutura da Europa. Essa obra consiste em um túnel ferroviário, proporcionando acesso entre dois países separados pelo Canal da Mancha. Marque a alternativa que indica esses dois países.

- a) França e Espanha
- b) Itália e Portugal
- c) Alemanha e Suécia
- d) Portugal e Espanha
- e) Reino Unido e França

RESP.E





03- A principal área industrial da Europa Ocidental é a região:

- a) de Lille, no norte da França;
- b) do Ruhr, na República Alemã;
- c) da Sicília, no Sul da Itália;
- d) de Manchester, na Inglaterra;
- e) da “mesetas”, na Espanha.

RESP.B



04- “Graças às abundantes reservas carboníferas existentes em seu território e à grande importação de outras matérias-primas, o país transformou-se em centro econômico-industrial, no século XIX.”

O texto melhor caracteriza:

- a) O Reino Unido
- b) A Alemanha
- c) A Itália
- d) O Canadá
- e) Os Estados Unidos

RESP.A

