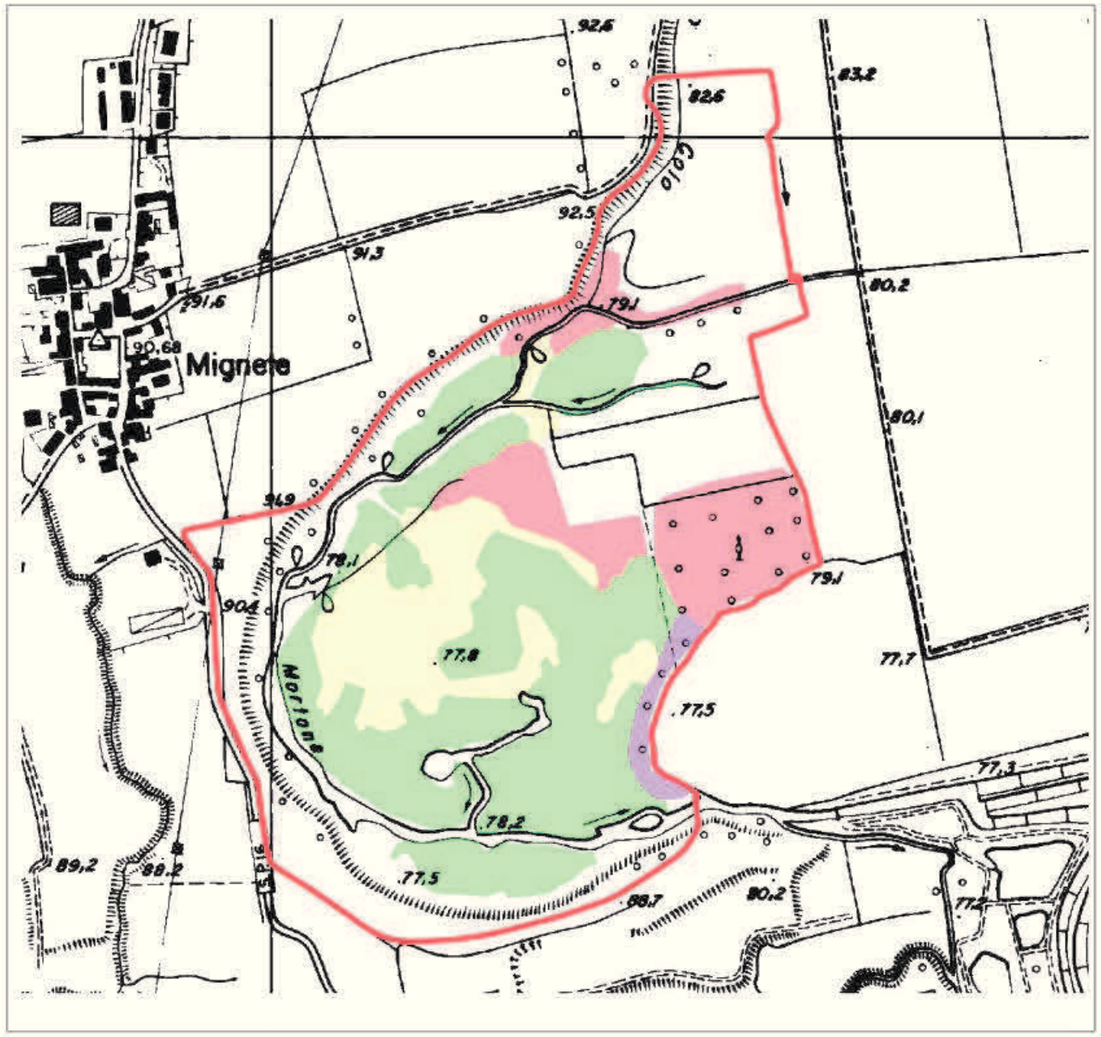

Legenda

SIC Garzaia del Mortone

Base cartografica: Carta Tecnica Regionale 1:10.000, Regione Lombardia, 1994
Ortofoto Regione Lombardia

Habitat Natura 2000

- 3260 Fiumi delle pianure e montani con vegetazione del Ranunculion fluitantis e Callitricho-Batrachion
- 44.92 Saliceto delle zone acquitrinose a Salix cinerea
- 53.21 Grandi popolamenti di carici (Magnocaricion)
- 91E0 Foreste alluvionali di Alnus glutinosa e Fraxinus excelsior (Alno-Padion, Alnion incanae, Salicion albae)
- 91F0 Foreste miste riparie di grandi fiumi a Quercus robur, Ulmus laevis e Ulmus minor, Fraxinus excelsior o Fraxinus angustifolia (Ulmenion minoris)

0 100 metri

Progetto Garzaie in Rete: Piani di Gestione coordinati nel Parco Adda Sud
Gruppo di lavoro: Parco Adda Sud - Associazione FaunaViva

fondazione cariplo · PARCO ADDA SUD · FaunaViva

Comune di Spino d'Adda – SUAP "Stazzi Srl"
SIC-ZSC IT2090004 "Garzaia del Mortone"- Carta degli habitat
scala libera

05a

Regione Lombardia
Direzione Generale Infrastrutture e Mobilità
Direzione Generale Ambiente, Energia e Reti

Allegato 4

Caccia
Ad
Ad
Ad

Cuerva de Piego
Ruinas
Ruinas del Bilbao
Ruinas
Ruinas
Ruinas

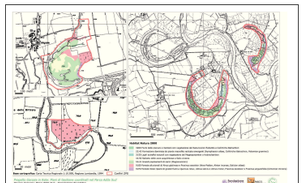
Ponte della Sud
Ponte della Nord
Ponte della Sud
Ponte della Nord
Ponte della Sud
Ponte della Nord

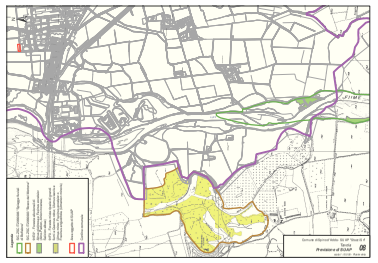
Legende
Gemeinde Ostrhauderfehn
Gemeinde Jümme
Gemeinde Westrhauderfehn
Gemeinde Rhauderfehn
Gemeinde Barge
Gemeinde Bockhorn
Gemeinde Ihlow
Gemeinde Wiesmoor
Gemeinde Großefehn
Gemeinde Hesel
Gemeinde Moormerland
Gemeinde Uplengen