

COMUNE DI SANTARCANGELO DI ROMAGNA
PROVINCIA DI RIMINI








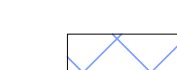
PROGRAMMA DI AMMODERNAMENTO DI AZIENDA AGRICOLA (PRA)
DESTINATA AD ATTIVITA' DI PRIMA LAVORAZIONE
DI PRODOTTI AGRICOLI
in via Calatolo Santarini n.39-43

PROPRIETA': Sig.ri FABBRI ROBERTO e FABBRI MAURIZIO
AFFITTUARIO: Soc. Agricola Fabbri di Fabbri Maurizio e Roberto s.s.
Via Calatolo Santarini n. 39, Santarcangelo di R.

PROGETTISTA: Architetto GUERRINO PAGANELLI
Via Dante di Nanni 16/g, Santarcangelo di R.

ELABORATO: Tav.5 - Planimetria dello Stato di Fatto
con evidenziazione dei vincoli e tutele

SCALA: 1:500 DATA ELABORAZIONE: OTTOBRE 2017

- LEGENDA:**
-  Fascia di attenzione per inquinamento elettromagnetico (art.92 del PSC e art.83 del RUE)
Elettrodotto dell'Alta Tensione 132 KW
 -  Area di tutela art.142 D.Lgs 42/2004 (art.30 del PSC)
 -  Area esondabili (art.8 del PSC - Art.2.3 del PTCP)
 -  Fascia di rispetto stradale (art.62 del RUE)
 -  Classificazione acustica del territorio comunale. Classe IV (L.R. 9.5.2001 n.15)
 -  ARA -Aree di ricarica della falda idrogeologicamente connesse all'alveo (art.14.2 del PSC - art.3.3 del PTCP)
 -  ARI -Aree di ricarica indiretta della falda (art.14.4 del PSC - art.3.5 del PTCP)
 -  Zona di tutela dei caratteri ambientali di laghi, bacini e corsi d'acqua (art.29 del PSC - art.5.4 del PTCP)

