


PLAN MUNICIPAL DE DESARROLLO "VILLA CHILAPA DE DIAZ"

PLAN MUNICIPAL DE DESARROLLO

VILLA CHILAPA DE DIAZ.



INTERIOR DEL PALACIO MUNICIPAL 1

TEPOSCOLULA, OAXACA.

2008 - 2010

ÍNDICE

CONTENIDO	PAGINA
DIRECTORIO MUNICIPAL	4
MENSAJE DEL PRESIDENTE	5
VISIÓN DEL CMDRS	6
MISIÓN DEL CMDRS	6
PRINCIPIOS DE LA PLANEACIÓN DEL DESARROLLO MUNICIPAL	7
MARCO DE REFERENCIA	8

PARTE I.

DIAGNOSTICO MUNICIPAL	9
1. EJE AMBIENTAL	10
1.1 LOCALIZACIÓN	10
1.2 VÍAS DE ACCESO.	10
1.3 MACROLOCALIZACION	11
1.4 EXTENSIÓN:	11
1.5 OROGRAFÍA	12
1.6 HIDROGRAFÍA	12
1.7 CLIMA	13
1.8 PRINCIPALES ECOSISTEMAS.	14
1.9 CARACTERÍSTICAS Y USO DEL SUELO	15
2. EJE SOCIAL	17
2.1 MATRIZ DE ORGANIZACIONES SOCIALES	21
2.2 GRUPOS ETNICOS.	23
3. EJE HUMANO	24
3.1 HISTORIA DEL MUNICIPIO	24
3.2 DATOS DEL INEGI SOBRE LA POBLACION TOTAL DEL MUNICIPIO.	27
3.3 ALCOHOLISMO.	28
3.4 DROGADICCION.	28
3.5 DESNUTRICON .	28
3.6 VIOLENCIA DE GENERO.	28
4. EJE ECONOMICO	29
4.1 POBLACION ECONOMICAMENTE ACTIVA POR SECTOR.	29
4.2 AGRICULTURA	30
4.3 GANADERÍA	31
4.4 INDUSTRIA	32
4.5 DESCRIPCIÓN DE LOS SISTEMAS DE PRODUCCIÓN	34
4.6 SISTEMAS DE PRODUCCIÓN FAMILIAR MÁS REPRESENTATIVOS	34
4.7 EMPLEOS E INGRESOS	35
4.8 MANO DE OBRA, MERCADO DE BIENES Y SERVICIOS, Y CAPITAL.	36

PLAN MUNICIPAL DE DESARROLLO “VILLA CHILAPA DE DIAZ”

4.9 MERCADO DE SERVICIOS Y CAPITALES.	36
4.10 VENTAJAS COMPETITIVAS	37
4.11 MERCADO DE FUERZAS DE TRABAJO	38
4.12 DESCRIPCIÓN DE LAS CADENAS PRODUCTIVAS	38
5. EJE INSTITUCIONAL	40
5.1 ORGANIZACIÓN Y ESTRUCTURA DE LA ADMINISTRACION PUBLICA MUNICIPAL.	40
5.2 AUTORIDADES AUXILIARES	41
5.3 INGRESOS Y EGRESOS DEL MUNICIPIO DE VILLA CHILAPA DE DIAZ.	47
5.4 DISTRIBUCIÓN DE LAS PARTICIPACIONES DEL RAMO 33, FONDO III	48
5.5 MATRIZ DE AGUA POTABLE.	49
5.6 CRONOLOGIA DE PRESIDENTES MUNICIPALES.	51
6. PROBLEMATIZACIÓN	52
6.1 ÁRBOL DE PROBLEMAS DE ESCASES DE AGUA.	52
6.2 ÁRBOL DE SOLUCIONES DE ESCASES DE AGUA.	53
6.3 ÁRBOL DE PROBLEMAS DE INFRAESTRUCTURA CAMINERA.	53
6.4 ÁRBOL DE SOLUCIONES DE INFRAESTRUCTURA CAMINERA.	54
6.5 ÁRBOL DE PROBLEMAS DE NECESIDADES ECONÓMICAS DE LA FAMILIA.	55
6.6 ÁRBOL DE SOLUCIONES DE NECESIDADES ECONÓMICAS DE LA FAMILIA	56
6.7 ÁRBOL DE PROBLEMAS DE CONTAMINACIÓN AMBIENTAL DEL MUNICIPIO.	57
6.8 ÁRBOL DE SOLUCIONES DE CONTAMINACIÓN AMBIENTAL DEL MUNICIPIO.	57

PARTE II.

PLAN MUNICIPAL	60
1.-LINEAS DE ACCION POR EJE.	62
4. PROGRAMA DE ACTIVIDADES PARA LA IMPLEMENTACIÓN DE PROYECTOS EN VILLA DE CHILAPA DE DÍAZ 1ª. PARTE.	64
5. PROGRAMA DE ACTIVIDADES PARA LA IMPLEMENTACIÓN DE PROYECTOS EN VILLA DE CHILAPA DE DÍAZ 2ª. PARTE.	70

DIRECTORIO MUNICIPAL.

**Lic. JUVENCIO MARIO GUZMAN CISNEROS.
PRESIDENTE MUNICIPAL.
VILLA CHILAPA DE DIAZ.**

**ING. FELIX ORTIZ SANCHEZ.
SINDICO MUNICIPAL.**

**C. OSVALDO CISNEROS MARTINEZ.
REGIDOR DE HACIENDA.**

**LIC. ROSA ISELA SEGURA MORALES.
REGIDORA DE EDUCACION Y SALUD.**

**C. FRANCISCO GIRON ORTIZ.
REGIDOR DE POLICIA.**

*

**C. FRANCISCO GIRON LOPEZ.
AGENTE DE POLICIA.
SANTO DOMINGO NUNDO.**

**C. MARIA VICENTE ORTIZ.
AGENTE MUNICIPAL
SAN MARCOS MONTE DE LEON.**

**C. ARNULFO GARCIA OSORNO.
AGENTE DE POLICIA
MAGDALENA CAÑADALTEPEC.**

**MVZ. JOSE MANUEL GARCIA GALINDO
ASESOR MUNICIPAL.**

MENSAJE DEL PRESIDENTE

VISION

PLAN MUNICIPAL DE DESARROLLO “VILLA CHILAPA DE DIAZ”

El municipio de Villa de Chilapa de Díaz será: organizado y participativo para ser prospero, moderno y tenga bosques reforestados, suficiente agua, fuentes de empleo, caminos pavimentados o en buen estado, clínica rehabilitada, instituciones educativas de calidad, maquinaria pesada suficiente, calles pavimentadas, casa de salud funcionales, presas y ollas para captación de agua, mejor producción agrícola y ganadera, auditorios y mejor comunicación entre las comunidades del municipio.

MISION

Somos habitantes del municipio de Villa de Chilapa de Díaz con muchas ganas de progresar, que de manera participativa estamos logrando la planeación del desarrollo de nuestro municipio para llevarlo hacia un mejor rumbo, siempre trabajando de una manera organizada, para beneficio de nuestras comunidades y nuestra gente, con el propósito de mejorar nuestras condiciones de vida.

PRINCIPIOS DE PLANEACION DEL DESARROLLO MUNICIPAL

PLAN MUNICIPAL DE DESARROLLO “VILLA CHILAPA DE DIAZ”

Son los conceptos que inspiran la elaboración y ejecución del plan, fundamentos que motivan la actuación del gobierno en el presente y que determinarán, llegado el momento, las prioridades de inversión pública. Se tomaron en cuenta los siguientes:

Corresponsabilidad: Que la planeación refleje los esfuerzos y preocupaciones del gobierno y la ciudadanía.

Participación informada: Que se proporcione información actualizada y suficiente que permita a la ciudadanía participar de manera asertiva en la definición de las obras, proyectos y acciones.

Integralidad: Que se contemplen, con una visión de conjunto, todos los aspectos que se interrelacionan e inciden en el desarrollo del municipio.

Transversalidad: Que el proceso de planeación permita integrar los esfuerzos de diferentes instituciones para propiciar el desarrollo integral.

Sustentabilidad: Que se desarrolle el capital natural y humano de los municipios, sin poner en riesgo los recursos para las generaciones futuras.

Equidad: Que se garanticen las mismas oportunidades y resultados para la población sin distinción de etnia, sexo, clase, credo, ideología o edad.

Interculturalidad: Que se reconozca la diversidad cultural presente en cada municipio y que las personas indígenas se incorporen al proceso de planeación en condiciones de igualdad.

Igualdad de género: Que se garanticen acciones tendientes a cumplir los derechos de las mujeres y eliminar cualquier forma de discriminación y violencia de género.

Apego a la legalidad: Que se respeten los derechos individuales y colectivos en el proceso de planeación.

PLAN MUNICIPAL DE DESARROLLO “VILLA CHILAPA DE DIAZ”

Autonomía Municipal. Que el Ayuntamiento haga valer la autonomía que le reconoce la Ley en el marco del Estado de Derecho y el respeto de los derechos indígenas.

Productividad: Que se impulsen las actividades productivas, los procesos de generación de valor, las alianzas estratégicas, la diversidad productiva y la calidad e inocuidad de los productos.

Competitividad: Que el Ayuntamiento y las organizaciones públicas o privadas del municipio, mantengan ventajas comparativas que les permitan alcanzar, sostener y mejorar una determinada posición en el entorno socioeconómico.

Transparencia y rendición de cuentas: Que se garantice el derecho de la ciudadanía a conocer el progreso de la gestión gubernamental, sus proyectos, resultados y cuentas.

MARCO DE REFERENCIA

En este apartado se toman como principales referentes del desarrollo municipal las líneas, postulados, estrategias y objetivos plasmados en el Plan Nacional de Desarrollo y en el Plan Estatal de Desarrollo Sustentable. De estos documentos se identificarán y retomarán los planteamientos relacionados con las necesidades, problemática e intereses del municipio.

También es preciso señalar los ordenamientos jurídicos que dan sustento a la elaboración del PMD, como son el Artículo 115 de la Constitución Política de los Estados Unidos Mexicanos, el 113 de la de la Constitución Política del Estado Libre y Soberano de Oaxaca; los artículos 46 y 48 de la Ley Municipal para el Estado de Oaxaca, entre otros.

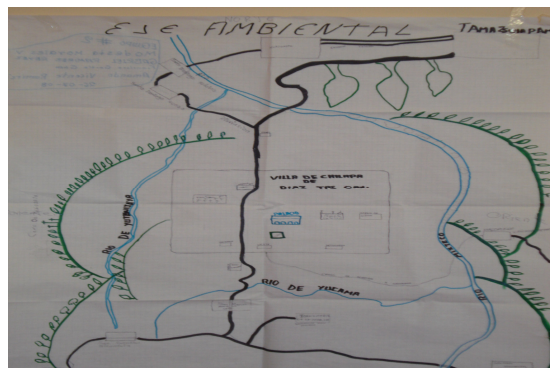
PARTE I

DIAGNOSTICO MUNICIPAL

1.-EJE AMBIENTAL

1.1 Localización

El Municipio de Villa Chilapa de Díaz, se localiza en la parte noreste del estado, en las coordenadas 97°38´ longitud oeste, 17°35´ latitud norte y a una altura de 1900 metros sobre el nivel del mar.



MAPA DE RECURSOS ELABORADO POR EL CMDRS

Limita al norte con San Andrés Dinicuiti, con Villa de Tamazulapan del Progreso; al sur con San Pedro y San Pablo Teposcolula y San Sebastián Nicananduta; al oriente con San Andrés Lagunas; al poniente con San Antonino Monteverde y Santo Domingo Yodohino y San Andrés Dinicuiti Su distancia aproximada a la capital del estado es de 173 kilómetros.

1.2.- VIAS DE ACCESO.

La principal vía de acceso es por el norte con la población de Villa Tamazulapan del progreso, que se encuentra a 20 kilómetros. De la carretera panamericana a la cabecera del municipio con carretera que se pavimento hace aproximadamente 10 años y por motivos de falta de mantenimiento, actualmente se encuentra en malas condiciones.

PLAN MUNICIPAL DE DESARROLLO “VILLA CHILAPA DE DIAZ”

Existe otro acceso de la ciudad de Huajuapán de León por terracería pasando por Cacaloxtepéc, San Andrés Dinicuiti, Santo Domingo Yodohino, Santo Domingo Nundo, hasta Chilapa de Díaz.

Además existen proyectos de construcción y pavimentación de Yolomecatl, Nicananduta, hasta Chilapa, donde se ampliarán las vías de acceso para la ruta Dominica.

1.3.- MACROLOCALIZACION DEL MUNICIPIO DE VILLA CHILAPA DE DIAZ.



MAPA ESTADO DE OAXACA.

1.4.- Extensión:

La superficie total del municipio de Villa Chilapa de Díaz es de 234.75 kilómetros cuadrados y la superficie del municipio con relación al estado es del 0.25 %.

1.5.- Orografía:

Al oeste de la población hay un cerro que le nombran Yucoñudito, cuyos ramales y cordilleras siguen al sur y se introducen en terrenos de San Miguel Tixa.



CERRÓ YUCOÑUDITO

Por el norte descenden sus cordilleras hasta terminar en 2 cerros peñascosos que le llaman Yucutnayua y al oeste se encuentra otro cerro denominado Yucuñaña sus ramales corren hacia el oeste y se introducen en terrenos de Tamazulapam al sureste se encuentra otra cordillera que corta el río de Chilapa.

1.6.- Hidrografía:

Cuenta con 2 ríos. Uno que proviene de Yolomécatl a orillas de este pueblo y otro que desemboca en Yodohino al cual le nombran río Grande, otro río se encuentra al oeste y sale de terrenos de Nicananduta su nombre es Yutemisaya desemboca en terrenos de Yodohino donde se junta con el anterior.



RIO MIXTECO

1.7.- Clima:

Según la clasificación de Copen modificada por García, lo caracteriza como templado subhúmedo, con lluvias en verano C (w) a semiseco templado BS, K. esta variedad de microclimas, están relacionados con la interacción de los factores: latitud, altitud, relieve, entre otros.

En el municipio de Chilapa de Díaz y el Estado de Oaxaca en general, se encuentran en la zona intertropical, en la porción más cercana a la franja ecuatorial, de ahí, que las temperaturas son altas, ya que los rayos solares llegan a la superficie con un Angulo de inclinación menor al de las demás áreas del planeta e inciden de manera vertical dos veces al año. Esta condición de altas temperaturas se ve modificada por la altitud, de tal forma que entre los 1900 y 2400 msnm, donde se ubica el municipio de Chilapa, se producen temperaturas con un promedio de 17° C.

La cantidad de lluvias y su distribución a lo largo del año, se relacionan, en mayor o en menor grado con la altitud, latitud, relieve, temperaturas de los vientos y masas de aire. Hacia el oeste, donde se ubica Chilapa de Díaz, en forma de franja o más o menos orientadas noroeste – sureste, la precipitación disminuye de manera gradual hasta llegar a integrar dos unidades separadas de mínima cantidad de lluvia, propiciada por la barrera orográfica representada por las subprovincia de sierras orientales.

PLAN MUNICIPAL DE DESARROLLO “VILLA CHILAPA DE DIAZ”

Por su temperatura media del mes más frío (menor de 15° C) pertenece al grupo de los templados. La temperatura media anual calculada es de 17° C.

Aplicando la relación entre temperatura y precipitación que establece gaussen en el diagrama umbrotermico, en Chilapa de Díaz se tienen 5 meses (junio, julio, agosto, septiembre y octubre) con humedad suficiente para el crecimiento de las plantas adaptadas a un periodo de sequia mas o menos largo, las cuales integran la selva baja caducifolia o bosque de encino, o bien pastizal inducido.

La actividad agrícola de temporal basada solo en la precipitación que aporta el clima, y sin considerar otros aspectos del medio físico como el tipo de suelo o las pendientes (orografía del lugar), se puede realizar en la temporada de lluvias, pero es probable que se requiera riego de auxilio para asegurar la cosecha. Fuera del periodo de lluvias la agricultura que tiene que practicar es la de riego, así como en los lugares donde no existe condiciones de retención de humedad por parte del suelo, por lo que para esto se debe considerar la implementación de programas que vayan enfocados a la construcción e instalación de obras hidráulicas que permita almacenar y eficientar el agua.

1.8.- Principales Ecosistemas.

En el municipio de Chilapa de Díaz, hay una gran diversidad de flora y fauna silvestre, de las cuales podemos mencionar parte de estas:

Fauna silvestre: venados, coyotes, zorros, ardillas, tejones, mapaches, armadillos, conejos, tlacuaches, zorrillos, lince, comadrejas, ratas, ratones, serpientes, lagartijas, camaleón, escorpiones, palomas, chachalacas, zopilotes, codornices, cuervos, golondrinas, chogones, kuiquis, calandrias, gorriones, jilgueros, carpinteros, ceniztonle, kuiles, venturillas, colibríes, halcones, águilas, correcaminos, alacranes.

Flora silvestre: ocotes, encinos, enebros, zumaques, modronios, fresno, sabinos, sauce, ramonal, capulín, quebracha, pinguica, palma, zapotales, morales, guajales, cucharilla, maguey, chamizo, huisaches, cuatillo, tuntajino,

PLAN MUNICIPAL DE DESARROLLO “VILLA CHILAPA DE DIAZ”

tindacoita, titindaya, ocotillos, pintorescos, manzanitas, laureles, elites, jarillas, cazahuates, cedro.

También se cuenta con animales domésticos, y plantas ornamentales y frutales, los cuales mencionare enseguida:

Animales domésticos: toros, caballos, burros, borregos, chivos, pollos, patos, gallinas, perros, gatos, vacas, guajolotes, palomas.

Plantas ornamentales y frutales: naranjales, limonares, limares, aguacatales, duraznales, organales, chirimoyas, chupandias, manzanales, perales, tejocotales, guajales, zapotales, magueyes, rosales, buganvillas, geranios.

Recursos Naturales: Dentro de sus recursos naturales solamente destaca la madera.

1.9.- Características y Uso del Suelo:

Loma alta: El suelo es de tipo cascajo, su forman lagunas naturales solo en tiempo de lluvias, en la actualidad ya no se usa para cultivo, solo hay flora silvestre, los animales que se encuentran aquí solo son silvestres y muy pocos animales domésticos en pastoreo, anteriormente utilizaban este lugar para sembrar maíz, fríjol, trigo y otros cultivos, pero con el tiempo esto se ha perdido, los problemas que sufre este lugar es que con el tiempo se ha ido erosionando a consecuencia de esto ha disminuido la pastura para los animales.

Plano: la tierra que hay aquí es de cultivo, es de variados colores como negra, colorada y gris, el agua con la que se cuenta, su mayoría proviene de los pozos, aquí se siembra maíz, fríjol, trigo, alverjón, habas y calabaza, los animales que hay son en su mayoría domésticos, las personas que siembran estos lugares son las mismas de las comunidades, anteriormente al igual que en la actualidad se han cultivado las tierras, el problema que se presenta aquí es que en temporadas de lluvia baja mucha tierra del cerro y los visitantes

PLAN MUNICIPAL DE DESARROLLO “VILLA CHILAPA DE DIAZ”

tienen el mal habito de dejar mucha basura, esto se da mas en los días de fiesta.

Loma baja: el tipo de suelo es de cascajo e su mayoría, al igual que el plano el agua que se tiene en este lugar proviene en su mayoría de pozos, actualmente se siembra maíz y frijol, aun que en menor cantidad que en el plano, los animales que se encuentran con mas frecuencia en este lugar, son en su mayoría silvestres, anteriormente en este lugar se pusieron pretiles y retenes para detener la tierra, los problemas que se sucitan en este lugar son la erosión del suelo a causa de las fuertes lluvias, las cuales causan zanjas y cuevas.

Arrollo o cañada: el tipo de suelo en este lugar es de grava y arena, el agua que se tiene es la que esta en el mismo arroyo, por lo regular se cuenta con ella la mayor parte del año, principalmente lo que se siembra en este lugar es alfalfa, hortalizas, maíz y frijol, estos últimos en menor cantidad, los animales que se encuentran en este lugar, son en su mayoría silvestres, anteriormente se pusieron retenes y pretiles para retener la tierra para que así pueda trabajarse, los problemas que se han presentado con mas frecuencia en este lugar son que en temporada de lluvias baja mucho agua provocando derrumbes, caída de árboles, erosión del suelo y por ultimo el agua arrastra piedras, tierra y mucha basura.

2.- EJE SOCIAL

Villa de Chilapa de Díaz: Las organizaciones son la base de un buen funcionamiento de un municipio, en el caso del pueblo de Chilapa de Díaz, se encuentran formadas 10 organizaciones Institucionales aproximadamente.



ASAMBLEA GENERAL CHILAPA DE DIAZ.

Empezando con el comité de la escuela secundaria Técnica No. 60, el cual lo integran 5 personas, su función es vigilar el buen desempeño de los maestros, la conducta de los alumnos y organizarse y gestionar apoyo para la institución. El comité de la escuela primaria “patria”, el cual lo integran 5 personas, su función es muy similar al del comité de la escuela secundaria. Comité del DIF, esta integrado por 8 personas, su función es organizar y coordinar el reparto de la leche y desayunos escolares. El comité de salud esta formado por 6 elementos y este se encarga de que haya un buen funcionamiento en la clínica y que se preste el servicio, de la mejor manera.



COMITE DE SALUD CHILAPA DE DIAZ.

PLAN MUNICIPAL DE DESARROLLO “VILLA CHILAPA DE DIAZ”

El Comisariado de Bienes Comunales esta integrado por 8 personas, las cuales se encargan de mantener el orden en lo que se refiere a la tenencia de la tierra, pone en función el estatuto comunal que rige al pueblo. Comité de deportes, esta integrado por 5 personas, este se encarga de organizar eventos deportivos, así como inculcar algún deporte en niños y jóvenes por medio de clubes. Comité del padre Jesús, esta formado por 10 integrantes y es el que se encarga de la organización de la fiesta del patrón del pueblo. Comité de san miguel, esta formado por 10 personas y este se encarga de organizar la fiesta del 29 de septiembre. Comité de san francisco esta formado por 10 personas, las cuales se encargan de organizar la fiesta del 4 de octubre.

En el aspecto industrial existen funcionando 5 fabricas: 1 de alcohol, licor y agua purificacada, 1 de plástico, 1 de tenedores y cucharas, 1 de rafia y 1 de manguera. La carretera que comunica hacia la población de Tamazulapan esta pavimentada pero actualmente se encuentra en malas condiciones debido a que no se le dio el mantenimiento adecuado, desde el momento en que se pavimento.

Dentro de la población existen dos sitios de taxis, los cuales trasladan a la gente de Chilapa a Tamazulapan o viceversa, los que a su vez también hacen viajes especiales.

San Marcos Monte de León: Las organizaciones que se formaron en la comunidad son las siguientes: comité de la escuela primaria, con 4 integrantes y se encargan de organizar y gestionar apoyo para que la educación cada día sea mejor, así como el buen desempeño de los maestros y la buena conducta de los alumnos. Comité de salud, integrado por 4 personas y este se encarga de que este servicio se preste en las mejores condiciones y a la mayoría de la gente del pueblo. Comité del DIF, esta integrado por 3 personas, y las cuales su labor es de organizar a las personas para que reciban sus diferentes apoyos. Comité de la tienda comunitaria Diconsa, integrado por 2 personas las cuales se encargan de que no falte mercancía y dar un buen servicio. Comité de caminos, integrado por 5 personas, este comité se encarga de organizar a la gente para que los caminos reciban mantenimiento y no estén en malas

PLAN MUNICIPAL DE DESARROLLO “VILLA CHILAPA DE DIAZ”

condiciones. Comité de agua, integrado por 3 personas las cuales se encargan de una buena administración del agua en la comunidad. Comisariado de bienes comunales, integrado por 6 personas, este se encarga de cuidar los recursos naturales que esta en su territorio y que se haga buen uso de ello y de lo contrario poner en marcha el reglamento. Consejo de vigilancia, integrado por 6 personas, las cuales se encargan de organizar a la comunidad para mantener vigilado el territorio comunal que les corresponde y así cuidar sus recursos naturales. Comité de festejos, integrado por 5 personas, las cuales se encargan de organizar la fiesta patronal.

Magdalena Cañadaltepec: Las organizaciones que se encuentran formadas en este pueblo, son las que a continuación vamos a citar: Comisariado de Bienes Comunales, integrado por 3 personas, las cuales se encargan de cuidar los recursos naturales que se encuentran dentro del territorio comunal y aplicar el reglamento a quien no utilice de manera correcta estos recursos. El Consejo de Vigilancia esta formado por 3 personas, estos se encargan de vigilar y a la vez cuidar los bosques que se encuentran dentro del territorio de la población. El comité de salud esta formado por 2 integrantes, estos se encargan de que se preste un buen servicio e la casa de salud y de que no falten medicamentos. El comité de la escuela esta integrado por tres persona las cuales se encargan de la seguridad del maestro, de que haya material didáctico en la escuela.

Santo Domingo Nundo: Las organizaciones que se encuentran en esta poblacion son las siguientes: el comité de la escuela primaria “Benito Juárez”, el cual esta formado por 4 personas, las cuales se encrgan de organizar, gestionar y llevar a cabo actividades para el beneficio de la escuela primaria, comité del jardín de niños “Gregorio Torres Quintero”, el cual esta formado por 4 elementos, los cuales son los encargados de la organización y gestion de recursos, en beneficio de la institución, comité de salud, este esta formado por 3 personas, las cuales son las encargadas de verificar que este servicio se preste de una manera adecuada y asi gestionar apoyo para las cosas que hagan falta, el comisariado de bienes comunales esta formado por 6 personas, y es el encargado de preservar los bosques pertenecientes a esta comunidad,

PLAN MUNICIPAL DE DESARROLLO “VILLA CHILAPA DE DIAZ”

así cómo una administración de los recursos naturales de una manera sustentable.

En resumen gran parte de estas organizaciones que fueron descrtas anteriormente y para mayor facilidad de lectura fueron puestas siguiendo un orden, en el siguiente cuadro.

PLAN MUNICIPAL DE DESARROLLO "VILLA CHILAPA DE DIAZ"

2.1.- MATRIZ DE ORGANIZACIONES SOCIALES

ORGANIZACION	REPRESENTANTE	NUM. INTEGRANTES	OBJETIVO	DURACION
COMITÉ DE LA ESCUELA PRIMARIA "PATRIA" VILLA DE CHILAPA DE DIAZ.	C. FRANCISCA GONZALEZ LEON.	3	ORGANIZAR, GESTIONAR Y LLEVAR ACABO DIFERENTES ACTIVIDADES EN RELACION CON LA ESCUELA PRIMARIA	1 AÑO
COMITÉ DE LA E.S.T. No 60. VILLA DE CHILAPA DE DIAZ.	C. ANGEL AMADEO ORTIZ ORTIZ.	5	ORGANIZAR, GESTIONAR Y LLEVAR ACABO DIFERENTES ACTIVIDADES EN RELACION CON LA EST 60.	1 AÑO
COMITÉ DEL DIF VILLA DE CHILAPA DE DIAZ.	C. ROSAISELA ASEGURA .	8	INFORMAR, ORGANIZAR ALA COMUNIDAD DE LAS ACTIVIDADES Y APOYOS QUE SE BRINDAN	3 AÑOS
COMITÉ DE SALUD VILLA DE CHILAPA DE DIAZ	C. FRANCISCA CASTRO CRUZ.	5	INFORMAR, GESTIONAR Y APOYAR A LOS DOCTORES O ENFERMERAS EN LAS ACTIVIDADES RELACIONADAS CON LA CASA DE SALUD	3 AÑOS
ORGANIZACION	REPRESENTANTE	NUM. INTEGRANTES	OBJETIVO	DURACION
COMITÉ ESCUELA PRIMARIA "BENITO JUAREZ." SANTO DOMINGO NUNDO	C. HERMA ADEODATA VASQUEZ CONTRERAS.	4	ORGANIZAR, GESTIONAR Y LLEVAR ACABO DIFERENTES ACTIVIDADES EN RELACION CON LA ESCUELA PRIMARIA	1 AÑO
COMITÉ DEL JARDIN DE NIÑOS "GREGORIO TORRES QUINTERO." SANTO DOMINGO NUNDO.	C. FELIPE HERNANDEZ GOMEZ.	4	ORGANIZAR, GESTIONAR Y LLEVAR ACABO DIFERENTES ACTIVIDADES EN RELACION CON EL JARDIN DE NIÑOS.	1 AÑO
COMITÉ DE SALUD SANTO DOMINGO NUNDO	C. PETRA RAMOS LEON.	3	INFORMAR, ORGANIZAR, GESTIONAR Y APOYAR AL ASISTENTE EN ACTIVIDADES RELACIONADAS CON LA CASA DE SALUD.	1 AÑO
ORGANIZACION	REPRESENTANTE	NUM. INTEGRANTES	OBJETIVO	DURACION
TIENDA DICONSA COMUNITARIA SAN MARCOS MONTE DE LEON.	C. OFELIA MARTINEZ VICENTE	3	ORGANIZAR, GESTIONAR Y LLEVAR ACABO DIFERENTES ACTIVIDADES EN RELACION CON LA TIENDA COMUNITARIA.	1 AÑO

PLAN MUNICIPAL DE DESARROLLO “VILLA CHILAPA DE DIAZ”

CONSEJO DE VIGILANCIA	C. HESQUIO ORTIZ	6	APOYAR AL COMISARIADO DE BIENES COMUNALES EN SU ACTIVIDAD DE VIGILANCIA.	1 AÑO
ORGANIZACION	REPRESENTANTE	NUM. INTEGRANTES	OBJETIVO	DURACION
COMITÉ DE ESCUELA PRIMARIA RURAL FEDERAL “VALENTIN GOMEZ FARIAS.” SAN MARCOS MONTE DE LEON.	C. CELIA CABRERA VICENTE.	4	ORGANIZAR, GESTIONAR Y LLEVAR ACABO DIFERENTES ACTIVIDADES EN RELACION CON LA ESCUELA PRIMARIA	1 AÑO
COMITÉ DE SALUD SAN MARCOS MONTE DE LEON	C. ROSALINA LOPEZ PABLO.	4	INFORMAR, ORGANIZAR, GESTIONAR Y APOYAR AL ASISTENTE EN ACTIVIDADES RELACIONADAS CON LA CASA DE SALUD	1 AÑO
COMITÉ DEL DIF SAN MARCOS MONTE DE LEON.	C. LIDIA RODRIGUES SANTOS	3	INFORMAR, ORGANIZAR ALA COMUNIDAD DE LAS ACTIVIDADES Y APOYOS QUE SE BRINDAN	1 AÑO
COMITÉ DE CAMINOS SAN MARCOS MONTE DE LEON.	C. RAUL RAMIREZ VICENTE.	5	INFORMAR, ORGANIZAR Y GESTIONAR APOYOS PARA NUEVOS CAMINOS Y MANTENIMIENTO DE LOS MISMOS.	1 AÑO
COMITÉ DE SALUD MAGDALENA CAÑADALTEPEC..	C. FRANCISCO GARCIA GIRON	3	INFORMAR, ORGANIZAR, GESTIONAR Y APOYAR AL ASISTENTE EN ACTIVIDADES RELACIONADAS CON LA CASA DE SALUD..	1 AÑO

PLAN MUNICIPAL DE DESARROLLO “VILLA CHILAPA DE DIAZ”

2.2.- GRUPOS ETNICOS.

Con respecto a los grupos étnicos existentes dentro del municipio de Chilapa de Díaz se han obtenido los siguientes datos:

De acuerdo a los resultados que presento el II Censo de Población y Vivienda en el 2005, en el municipio habitan un total de **151** personas que **hablan** alguna **lengua indígena**.

Hablando de religión en el municipio de Chilapa de Díaz se obtuvieron los siguientes datos con respecto a la población católica y no católica:

Al año 2000, de acuerdo al citado Censo efectuado por el INEGI, la población de 5 años y más que es católica asciende a 1435 habitantes, mientras que los no católicos en el mismo rango de edades suman 88 personas.

3.- EJE HUMANO

3.1.- HISTORIA DEL MUNICIPIO.

Chilapa en Mexicano significa “Río del Chilar”, la fecha de su fundación se cree que haya sido en el siglo XVI, ya que al hacer reparaciones del templo parroquial del lugar, se encontró una piedra gravada de 1606, en los archivos del templo, hay datos bautismales y matrimonio que data del año de 1710, a estas fechas ya estaba considerada como parroquia, los párrocos que firman dichos documentos son: Sebastián Calvo y José Romero, frailes dominicos que venían de Tlaxiaco.

La tradición asegura que fueron vecinos de Tlaxiaco los que por primera vez habitaron estas poblaciones y fueron traídos por un cacique de apellido Esquivel, dueño de las tierras para dedicarlos al cultivo de las mismas. Se establecieron en un lugar llamado Yucuticando. Pero este cacique los trato muy mal y lo abandonaron, bajándose a vivir a orillas del rio, siguiendo las barrancas de yuyoko.

Ya establecidos en este lugar se dedicaron al cultivo del chile y del maíz y el poblado es llamado Chilapilla. Después de vivir un tiempo en este lugar, notaron que enfermaban mucho, por que según la crónica, de día se sentía mucho calor y por las noches mucho frio, decidiendo en comprar al cacique antes mencionado un lugar mas elevado y retirado del rio que se encuentra al pie del cerro yucuyata y es donde se encuentra asentada actualmente la población.

Chilapa es un pueblo de la Mixteca Alta, que primeramente fue habitada por la raza Mixteca, una de las mas poderosas que ocupa el estado de Oaxaca, raza de guerreros que fue asediada constantemente por la codicia Azteca y Zapoteca. Se cree que los frailes intervinieron en el último cambio de la población; pues el lugar que actualmente ocupan es sano y de clima muy agradable, siendo en este lugar donde levantaron un templo, símbolo de la

PLAN MUNICIPAL DE DESARROLLO “VILLA CHILAPA DE DIAZ”

orden de los dominicos. Según la crónica trajeron una pequeña imagen que un día habiéndoseles extraviado, lograron encontrarla detrás de un monte de marrubio; de ahí data su veneración, siendo este el motivo por lo que el pueblo fue llamado Santa María Chilapa, celebrando la festividad en honor a la virgen de la presentación patrona del pueblo, el 21 de Noviembre de cada año hasta la fecha.

Los años de la dominación española pasaron silenciosamente hasta 1812, en la lucha de la Independencia Nacional, fue cuando aparecieron en Chilapa dos clérigos que venían de Tehuantepec, organizando auxilios para don Valerio Trujado, que se encontraban sitiados en Huajuapán de León, Chilapa fue leal a la causa insurgente y la región fue centro de operación de Matamoros y Galeana.

En la época del segundo imperio combatieron para la República, al lado del general Porfirio Díaz. En 1890, siendo Presidente de la República, Solemnemente declaró villa a este pueblo y tuvo para los chilapeños señaladas demostraciones de afecto y reconocimiento de dicha distinción, desde esa fecha fue denominado el nombre de Villa Chilar de Díaz.

La revolución modernista, encontró adeptos en esta población y antes que las fuerzas revolucionarias de Waldo Figueroa y Febrilano Gómez llagaran a esas regiones, ya muchos de sus hombres que se habían levantado en armas. En los años trágicos de la revolución surgió el plan de Ayala, Chilapa reconoció dicho plan y con altas graduaciones militares de tropas Zapatistas, los señores Marcelino Ortiz Sierra y Ángel Ortiz, personas de este lugar, hubo reñidos combates por límites teniendo victorias, logrando hacerse de su territorio y entre ellos inmersas comunidades y núcleos familiares que ahora son agencias pertenecientes a este Municipio, en 1917 fue incendiada y convertida en ruinas por las fuerzas carrancistas que venían al mando del general Míreles.

En los últimos años la población se ha ido levantando, entrando en franca reconstrucción, modificando sus hogares, se logró traer agua potable con la

PLAN MUNICIPAL DE DESARROLLO “VILLA CHILAPA DE DIAZ”

ayuda del General Lázaro Cárdenas en su periodo presidencial y se levanta el edificio en donde actualmente es el Palacio Municipal.

Chilapa de Díaz: La festividad más grande se celebra el tercer domingo de enero venerando el Dulce Nombre de Jesús la cual tiene una duración de una semana, otra festividad que se celebra en esta comunidad es la del 29 de septiembre, cuando se venera a San Miguel arcángel, esta fiesta dura 3 días, el 4 de octubre se lleva acabo la festividad de San Francisco de Asís, la cual dura 3 días, el 20 de noviembre celebran a la virgen de presentación, cabe mencionar que en cada una de las festividades se llevan acabo diferentes actividades como son: religiosas donde se celebran las misas de cada uno de los días correspondientes, culturales donde se realiza el tradicional baile de las mascaritas, un día antes del día de fiesta y el día de la fiesta el famoso paseo por el pueblo, recreativas donde se realizan bailes con grupos internacionales y de la región en las diferentes festividades, hacen jaripeos casi todos los días que dura la fiesta. Se hacen otras festividades más pequeñas como las de semana santa y navidad.

San Marcos Monte de León: Las costumbres de este pueblo nos dice que trabajan en tequio, son unidos, cocinan con leña, cultivan el capo, su medio de transporte es caminando 3 horas para trasladarse a la cabecera municipal, practican la medicina casera, y alopática, ha disminuido la población por causa de la emigración por falta de trabajo en la región, hace muchos años era presidencia pero disminuyo su población por conflictos de limites y por el hambre de 1914. Su fiesta patronal es el 25 de abril, dura 3 días.

Magdalena Cañadaltepec: Su festividad patronal es el 22 de julio, veneran a Santa Maria Magdalena, dura 3 días.

Las costumbres de este pueblo nos indican que son participativos, unidos, trabajan en forma de tequio, se curan de forma alternativa, cultivan el campo, cocinan con leña, su transporte es el burro, caballo o caminando, el idioma que se habla en esta comunidad es el español, su alimentación se basa mas que nada en productos naturales como son: quelites, nopales, flor y calabaza en

PLAN MUNICIPAL DE DESARROLLO “VILLA CHILAPA DE DIAZ”

temporada, la gente muere de avanzada edad en un rango de 78 a 95 años, hace tiempo disminuyo la población.

Santo Domingo Nundo: La festividad patronal de esta pueblo es la del patrón Santo Domingo de Guzmán, la cual se celebra el 4 de agosto, durando esta festividad tres días, otra festividad que celebran en este pueblo es el quinto viernes de cuaresma, festejando al señor del perdón, esta festividad al igual que la otra dura también tres días.

Las costumbres de este pueblo nos indican que son participativos, unidos, trabajan en forma de tequio, se curan de forma alternativa, cultivan el campo, cocinan con leña, su transporte es el burro, caballo, caminando o en vehículos, gran parte de esta población todavía hablan la lengua materna que es el Mixteco, la otra parte de la población habla solamente el español, su alimentación se basa mas que nada en productos naturales como son: quelites, nopales, flor y calabaza en temporada.

3.2.-Datos INEGI de la Población Total del Municipio

De acuerdo al censo elaborado en el 2005 en este municipio, por parte del INEGI, se obtuvieron los siguientes datos, donde se menciona que la población total del municipio de Villa Chilapa de Díaz es de 1687 personas, donde 699 son hombres, los cuales representan el 41.43% del total y 988 son mujeres, las cuales representan el 58.57% del total.

Del año 2000 a 2005 hubo un crecimiento poblacional de – 0.25%

Con respecto al saldo migratorio, nos menciona que del año de 1995 a 1999, emigraron 365 personas en promedio, y del año 2000 al 2004 solo emigraron 209 personas en promedio.

De acuerdo a la densidad de población, en el año 2005 se obtuvo el siguiente dato, el cual nos dice que por cada kilómetro cuadrado, encontramos 7.19 habitantes.

Con respecto al grado de desarrollo humano en el año 2000 y 2005 se califico como medio alto.

Con respecto al índice de desarrollo humano en el año 2000 fue de 0.6887 y en el año 2005 fue de 0.7222.

PLAN MUNICIPAL DE DESARROLLO “VILLA CHILAPA DE DIAZ”

Con respecto al grado de marginación en el año 2000 se calificó como alto con un índice de marginación de -0.0320 , en el año 2005 el grado de marginación se calificó como alto, con un índice de marginación de 0.1842 .

La tasa de mortalidad infantil nos indica que en el 2000 por cada 1000 niños nacidos vivos, fallecieron a una edad menor a un año, la cantidad de 29.60 en promedio, en el 2005 no se registró ningún fallecimiento, por lo cual en este año hubo 0.0 fallecimientos.

En el municipio de Chilapa de Díaz, hay factores que de alguna manera afectan el desarrollo rural así como la salud de las personas, dichos factores son los siguientes.

3.3.- Alcoholismo: este factor tiene gran impacto en el municipio ya que afecta al 25% de la población total de 1687 habitantes, este vicio o enfermedad, hace que los que están afectados, se alejen poco a poco de la sociedad, y a veces provoca fracturas de familias, donde los más afectados son los hijos.

3.4.- Drogadicción: este factor en particular no es de mucho impacto en este municipio, ya que afecta solo un 3% aproximado de la misma población nombrada anteriormente, ya que son muy pocos casos, o casos aislados en alguna parte del municipio, y esto es por lo que la mayoría de la gente tiende a migrar y ahí es donde se hacen de este tipo de vicios.

3.5.- Desnutrición: este factor también tiene alto impacto en la población, ya que en este caso los que se ven más afectados son los niños y los ancianitos, este factor afecta aproximadamente el 30% de una población de 1800 habitantes en todo el municipio.

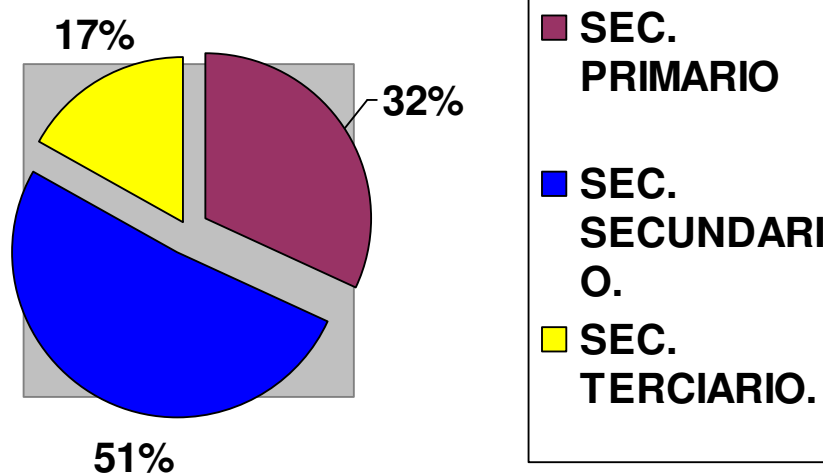
3.6.- Violencia de género: este factor va muy ligado a los otros factores, ya que los dos primeros pueden ser motivo de que ocurra este último, y haciendo la encuesta correspondiente, encontramos que afecta un 17% del total de la población del municipio.

4.- EJE ECONOMICO

De acuerdo con cifras al año 2000 presentadas por el INEGI, la población económicamente activa del municipio asciende a 507 personas, de las cuales 503 se encuentran ocupadas y se presenta de la siguiente manera:

4.1.-Población Económicamente Activa por Sector

sector	Porcentaje
Primario (Agricultura, ganadería, caza y pesca)	32
Secundario (Minería, petróleo, industria manufacturera, construcción y electricidad)	51
Terciario (Comercio, turismo y servicios)	17



PLAN MUNICIPAL DE DESARROLLO “VILLA CHILAPA DE DIAZ”

Aproximadamente el 32% de la gente de este municipio se dedica a trabajar en el campo, en donde desempeña las siguientes actividades:

4.2.- Agricultura:

Las actividades agrícolas del municipio se basan principalmente en la siembra de maíz, frijol, trigo, alverjón, lenteja, los cuales son cultivados en la modalidad de temporal como se le conoce comúnmente, de estas actividades existen tres mas fuertes o de gran impacto en el municipio las cuales son la siembra de maíz, frijol y trigo, estas actividades son descritas en la siguiente tabla, en la cual se menciona que cantidad en hectáreas que siembra en todo el municipio, especificando la localidad, actividad y numero de hectáreas.

CANTIDAD DE SIEMBRA EN HECTAREA DE MAIZ, FRIJOL Y TRIGO EN EL MUNICIPIO VILLA CHILAPA DE DIAZ

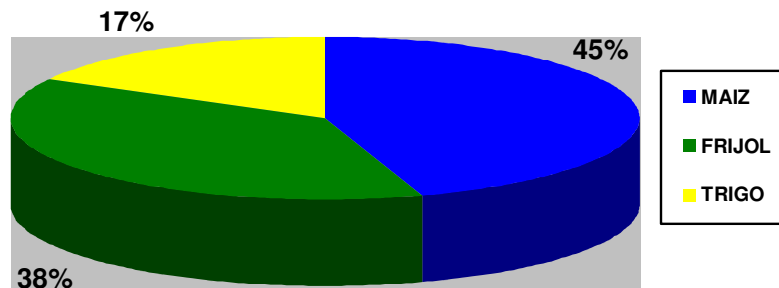
LOCALIDAD	MAIZ	FRIJOL	TRIGO
CHILAPA DE DIAZ	25HA.	23HA.	12HA.
SANTO DOMINGO NUNDO	23HA.	19HA.	8HA.
SAN MARCOS MONTE DE LEON.	20 HA.	20 HA.	5HA.
MAGDALENA CAÑADALTEPEC.	10 HA.	4 HA.	5 HA.
TOTAL DE HECTAREAS SEMBRADAS.	78HA.	66HA.	30HA.

- 174 HECTAREAS APROXIMADAMENTE SE CULTIVAN EN TODO EL MUNICIPIO.
- 78 HA. REPRESENTAN EL 45%, LAS CUALES ESTAN SEMBRADAS DE MAIZ.

PLAN MUNICIPAL DE DESARROLLO “VILLA CHILAPA DE DIAZ”

- 66HA. REPRESENTAN EL 38%, LAS CUALES ESTAN SEMBRADAS DE FRIJOL.
- 30 HA. REPRESENTAN EL 17%, LAS CUALES ESTAN SEMBRADAS DE TRIGO.

A continuación se presenta gráficamente los porcentajes de los cultivos de mas importancia en el Municipio de Villa Chilapa de Díaz



4.3.- Ganadería:

Existen cabezas de ganado en las diferentes localidades de todo el municipio, debido a que es la segunda actividad mas importante del sector secundario, ya que este es de mas impacto en dichas localidades, donde se usa la yunta de bueyes para la preparación de la tierra y las diferentes actividades que se le hace a la planta de maíz, frijol, etc. Se llega a contar con otros bovinos los cuales los tienen como un tipo de ahorro familiar, ya que en cualquier momento que ellos tengan necesidades económicas, estos son vendidos, existen rebaños de cabras y borregos, los cuales aparte de fungir como un ahorro familiar, estos llegan a ser consumidos por los mismos productores, por motivos de necesidad o por fiesta familiar, también se practica la crianza de aves de traspatio (gallinas y guajolotes), donde los cuales cumplen una doble función, las cuales son las de dar la mayor cantidad de huevos posible, ya sea para autoconsumo o para venta y la de aportar carne, la cual es mas para auto consumo, los caballos y burros son utilizados para transportarse de un lugar a otro en lugares donde no puede transitar los

PLAN MUNICIPAL DE DESARROLLO “VILLA CHILAPA DE DIAZ”

vehículos y también para acarrear cosas como son la leña para la cocina, algunos materiales de construcción como son la arena y grava del río a la casa, mercancía de abarrotes, estos también pueden ser utilizados para transportar el estiércol de los animales a los terrenos donde son utilizados.

Aproximadamente el 51% de la población se dedica a la siguiente actividad:

4.4.- Industria:

Es un orgullo decir que Chilapa es uno de los municipios con gran infraestructura productiva y por que no mencionarlo uno de los pioneros a nivel estado en la creación del ramo industrial.

Podemos mencionar la Sociedad Industrial de Chilapa S.A de C.V. en la fabricación del Ron Chilapa, embotelladora de agua purificada “Yuyoko”. Que es distribuida en la región, esta empresa esta constituida legalmente por una Sociedad Anónima, donde participan por lo menos treinta socios, Fuente generadora de empleos.

Polimixtec S. A de C.V. es otra industria de gran importancia en el municipio, la mas fuerte generadora de empleos, utilizando personal no solo de la misma localidad, si no de comunidades vecinas, cabe mencionar que en este caso es mas practico trasladarse de localidades de otro municipio que de localidades del mismo, debido al mal esta do en el que se encuentras sus vías de acceso. Esto es mencionado ya que seria mejor que estos empleos fueran ocupados por los mismas personas del municipio y si en caso quedasen vacantes, darles oportunidad a personas de los municipios circunvecinos, con el objetivo de que manera directa o indirecta la economía beneficie a las familias del propio municipio y posteriormente a familias de municipios circunvecinos. Esta sociedad esta constituida por 26 socios, la empresa polimixtec igual, esta constituida legalmente por una sociedad anónima y tiene por objeto la transformación de los productos de polietileno, la cual se ha considerado como

PLAN MUNICIPAL DE DESARROLLO “VILLA CHILAPA DE DIAZ”

una fortaleza del municipio, y con orgullo podemos mencionar que es una de las pioneras en el ramo de la industria del plástico en todo el estado, la cual es una de las mas estables, ya que por la calidad de sus productos que fabrica es de la preferencia en los mercados del mismo estado y de los estados circunvecinos.

Rafimex S.A de C.V. otra empresa mas también del ramo plástico, su propósito es la fabricación de rafias, de igual forma con gran mercado por diferentes puntos de la región y que es de importancia mencionarla ya que de alguna manera contribuye a la generación de empleos.

Existen dos empresas mas del ramo del plástico, una dedicada a la fabricación de tenedores y cucharas y otra a la fabricación de manguera, de igual manera son empresas que apenas empiezan pero que sus objetivos son claros en la creación de fuentes de empleo y la de generar economía para las familias del municipio el cual se beneficia de manera directa o indirecta de todas estas empresas.

Cabe mencionar que estas empresas se encuentran en la cabecera municipal, siendo fuente de empleo para algunas personas del pueblo y otros pueblos circunvecinos, algunos de estos pueblos no son pertenecientes al municipio, pero tienen mayor facilidad de trasladarse a la cabecera municipal de Villa de Chilapa de Díaz, que todo los habitantes de las agencias que pertenecen directamente al municipio, y esto es debido a que sus vías de comunicación entre agencias y cabecera municipal son de mala calidad, y esto conlleva a no tener buena comunicación y no hay facilidad de traslado de un lugar a otro.

Los servicios que se ofrecen en las comunidades del municipio, que generan de alguna manera recursos económicos, son los de transporte de taxis y camionetas los cuales se encargan de transportar a las personas a diversas localidades, especialmente los días de plaza de localidades aledañas para la comercialización de sus productos.

Y el 17% restante de la población se dedica al comercio u otros servicios.

En todo el territorio del municipio se encuentran pequeñas tiendas de abarrotes, en la cabecera municipal podemos encontrar una tortillería, restaurantes, un hotel, 2 sitios de taxis los cuales son los que transportan a la gente de Chilapa – Tamazulapan y viceversa, existen camionetas de carga ligera las cuales desempeñan una función similar a la de los taxis, existen tiendas de materiales de construcción, se cuenta con 2 tabiquerías, algunas papelerías y existen algunas personas las cuales rentan a sus animales de juego por ejemplo la renta de toros para jaripeo.

4.5.- DESCRIPCION DE LOS SISTEMAS DE PRODUCCION

Los sistemas de producción son por lo general, fabrica – cultivo – emigrantes, sus componentes son: trabajo en algunas empresas de la comunidad como recurso de sustento familiar, el cultivo de la milpa, frijol y trigo en el periodo primavera verano, para el autoconsumo, algunos animales de traspatio, ganadería extensiva, recolección de plantas y frutos comestibles para el autoconsumo, extracción de leña y materiales de construcción, migración a estados fronterizos del país o a la Unión Americana.

4.6.- SISTEMAS DE PRODUCCION FAMILIAR MÁS REPRESENTATIVOS

La actividad de aproximadamente del 60% del sector primario es agrícola aunque cabe mencionar que crían animales de traspatio como son los bovinos, ovinos, caprinos, gallinas y guajolotes, y aunque se tiene la inquietud de fortalecer el desarrollo de algún tipo de ganado, y para esto se necesita la tecnificación para que sea mas rentable.

Considerando la producción agrícola que se genera en todo el municipio, no abastece el autoconsumo, pero las pequeñas producciones que se obtienen, se

PLAN MUNICIPAL DE DESARROLLO “VILLA CHILAPA DE DIAZ”

tienen que comercializar para poder cambiar con otros productos indispensables para la dieta familiar.

Existen de la misma forma las parcelas de traspatio que es de autoconsumo y el pequeño excedente es comercializado con los mismos vecinos en escalas demasiado bajas en comparación con lugares con producciones elevadas.

El sistema maguey mezcal, existe algunos productores que inician con esta actividad aun concientes que es un largo periodo para la producción, se limitan a tener los suelos ocupados evitando la degradación de sus tierras.

Estos tipos de actividades como son: el tejido de sombrero, el petate y en general el uso de la palma se ha ido desapareciendo debido a que el trabajo no es muy remunerado y se ha optado mejor en trabajar en alguna de las empresas existentes, ya que en estas se ofrecen sueldos fijos y permanentes, y las prestaciones de ley, esto refiriéndonos a la cabecera municipal, en las comunidades de San Marcos Monte de León, Santo Domingo Nundo y Magdalena Cañadaltepec, en estas comunidades todavía se realizan mas este tipo de actividades antes mencionadas.

La venta de los productos resultados de las actividades anteriores, se llevan a cabo en la ciudad de Huajuapán, Tlaxiaco y Tamazulapán, que es donde existe mayor demanda de estos productos, es importante mencionar que todas las actividades incluyendo la agricultura, están sustentadas por los ingresos que provienen de fuera, ya sea nacional o extranjero, por parte de los familiares de los productores.

4.7.- EMPLEOS E INGRESOS

La forma de obtener ingresos son por el autoempleo, en la siembra de sus parcelas agrícolas, de ser empleados y asalariados de algunas de las empresas o contar con unas pequeñas tiendas de servicios, pero la mayor fuente de ingresos hablando en general del municipio, son los que provienen

de los paisanos emigrantes que es en un gran porcentaje de ingresos para el sustento de las familias del municipio.

4.8.- MANO DE OBRA, MERCADO DE BIENES Y SERVICIOS, Y CAPITAL.

Las ciudades de Huajuapán de León los sábados, y Tamazulapán los miércoles, son el centro de abasto familiares principalmente de la cabecera municipal, Santo Domingo Nundo, San Marcos Monte de León y Magdalena Cañadaltepec, son los que más concurren a estos centros, ya que de este modo se abastecen de productos de abarrotes, frutas, verduras, calzado y vestido así como a la venta de algunos productos llevados de las diferentes comunidades.

Cabe mencionar que en la cabecera municipal, se lleva a cabo el día de plaza todos los domingos, donde llegan de igual manera de diferentes pueblos a ofrecer algunos productos, y es adonde acude la gente del municipio a adquirir algunos productos para el consumo de sus familias, y a ofrecer lo que producen en las diferentes comunidades.

En todas las comunidades se encuentran pequeñas tiendas en donde se pueden encontrar productos básicos, también se cuenta con el apoyo de las tiendas comunitarias DICONSA donde su función es apoyar a la economía familiar aunque en ocasiones carecen de algunos productos básicos.

4.9.- MERCADO DE SERVICIOS Y CAPITALES.

El municipio cuenta con algunas áreas con potencial específicamente para las actividades de recreación y ecoturismo, por ejemplo tenemos el centro recreativo Kahuandé, que es un lugar de esparcimiento y recreación, para todas las edades, así se cuenta con dos balnearios pequeños para todo tipo de visitantes y para la misma comunidad.

PLAN MUNICIPAL DE DESARROLLO “VILLA CHILAPA DE DIAZ”

La gran mayoría de los pobladores del municipio tienen algún movimiento financiero de cualquier índole, para ello realizan sus movimientos en la cabecera municipal en cuanto a cambio de dólares se refiere ya que aquí existe una caja de ahorro que realizan estas acciones de envío la cual es Corporativo Azteca. Cuando se refiere a otro tipo de movimiento de dinero, incluso para el de las fábricas se realiza por lo general en la ciudad de Huajuapán de León que es el lugar más cercano y que cuenta con la mayoría de los bancos (Banamex, Santander Serfin, Vital, Banorte, etc.).

4.10.- Ventajas competitivas:

Las comunidades de Municipio de Villa de Chilapa de Díaz se encuentran cerca de lugares donde el comercio es de mayor afluencia, entre ellas podemos mencionar a la ciudad de Huajuapán de León, Villa de Tamazulaopán del Progreso, o la ciudad de Tlaxiaco en donde se pueden ofertar productos locales ya sean agrícolas, pecuarias, industriales, o bien servicios de ecoturismo, por ejemplo el Centro Recreativo Kahuandé.

De igual manera, aunque es único acceso al municipio, facilita la comercialización de los productos que se elaboran en las comunidades para trasladar y/o viajar a las diferentes ciudades y parte de otros Estados de la República.

En el municipio se facilita trabajar en sociedad, en la cual por la unidad de trabajo pueden realizarse actividades, lo cual facilita la competitividad de los productos que se elaboran o se producen en esta zona.

En la cuestión agropecuaria, el clima es templado, no favorece demasiado a los diferentes tipos de frutales como en zonas tropicales o de los que se adaptan con facilidad a climas más fríos, aunque hay la inquietud de probar la siembra de unos frutales que al parecer se desarrollaron adecuadamente en estos climas, también se pretende trabajar los pocos suelos que existen, bajo

cubierta o con tecnología para la producción de hortalizas y obtener productos de calidad y presentación para el mercado, diversificando productos de mayor consumo en la región.

4.11.- Mercado de fuerzas de trabajo:

Considerando el gran potencial de la fuerza de trabajo de los habitantes del Municipio, no es la excepción en cuanto a emigración se refiere, pues se considera mas de un 60% que sale de sus comunidades a otros Estados de la Republica Mexicana, concentrándose la gran mayoría en el Distrito Federal, en el Estado de México, Veracruz, Puebla y en la misma Capital de Estado, aunque en menos proporción existe en la mayoría de los Restados, esto sin considera a los que emigran a los Estados Unidos de Norte América, en donde se ubican de acuerdo a las fuentes de empleo y oportunidades que se les presenten, consiguiendo por su desempeño trabajos estables, por lo que en ocasiones únicamente visitan a sus familias en temporadas que les otorgan un permiso o en sus vacaciones, algunos que ya logran conseguir sus documentos de residencia, vienen por sus familias para ser residentes Norteamericanos permanentes.

También es conveniente mencionar que existen personas que se encuentran y tienen como sueño regresar a su lugar de origen y se prevén con la construcción de su vivienda, por eso es que existe mucha construcción sin habitantes, que únicamente son utilizadas dos o tres veces por año, cuando visitan su comunidad.

4.12.- DESCRIPCION DE LAS CADENAS PRODUCTIVAS

En nuestro país la producción se viene realizando como hace 30 años. Donde en verdad es una cadena productiva, y sabiendo hoy en día que todo el fenómeno de la globalización de las economías, ya no es posible seguir así, si no que es necesario desarrollar esquemas que permitan que el productor integre su producto a las redes de valor. En el municipio de Villa de Chilapa de

PLAN MUNICIPAL DE DESARROLLO “VILLA CHILAPA DE DIAZ”

Díaz las cadenas de producción son de forma cíclica, se produce de acuerdo a las condiciones existentes (económicas, abastecimiento de insumos), sin tener metas de calidad y volumen, le venden a quien pueden y al mejor cliente.

La forma en como se desarrolla la cadena productiva ocurre con los productores dedicados a la producción agropecuaria, como es el jitomate, la calabacita, frijol, maíz, trigo y otros cultivos hortícolas.

La forma de producción que siguen los productores de la región, se integra principalmente por los primeros eslabones de la misma, la preparación del terreno, la siembra del cultivo, las labores culturales, la cosecha y luego la venta al intermediario, quien es que generalmente provoca el producto en el mercado en pocas ocasiones el productor se arriesga a vender directamente al menudeo, por que están consientes que no pueden competir con los que tienen y conocen el mercado, ya que esto también implicaría mas inversión y lo que ellos buscas es ya no invertir tanto, por lo que es constante una perdida de producto, dejando así que los intermediarios sean los mas beneficiados.

Con referencia en las cadenas de producción en la cuestión industrial se ha ido consolidando poco a poco, hasta llegar a tener un mercado considerable, ya que la materia prima es procedente de fuera, incluso algún tipo de materia prima es de importación de algunos otros países, se procesa y se transforma en productos terminados para el consumo directo y nuevamente es regresado a los mercados de comercialización.

En referencia a los productos agrícolas se busca un tipo de semilla mejorada para tener un mayor rendimiento, la producción obtenida por lo general es para el auto consumo y el excedente se comercializa en los mercados cercanos de mayor demanda, enfrentándose a situaciones difíciles de competencia desleal y con grandes productores de otros estados del país, que son por lo general quienes determinan los precios que se corren en los mercados.

5.- EJE INSTITUCIONAL

Villa de Chilapa de Díaz: Este municipio se rige por usos y costumbres y el Ayuntamiento esta formado por un presidente, un sindico, regidores (hacienda, obras, educación y salud, Y policía.) tesorera, secretaria.



H. AYUNTAMIENTO VILLA CHILAPA DE DIAZ 2008-2010

5.1.- Organización y Estructura de la Administración Pública Municipal

- **Presidente Municipal.-** Es el encargado de administrar los recursos que el municipio recibe, asimismo de sobrellevar la política municipal, estatal y federal.
- **Síndico Municipal.-** Es el encargado de auxiliar en las primeras diligencias al Ministerio público.
- **Regidor de Hacienda.-** Conjuntamente con el Presidente, Síndico y Tesorero, forman la Comisión de Hacienda, y son quienes se encargan de administrar los recursos del municipio.
- **Regidor de Educación y Salud.-** Es el encargado de los planteles educativos, como el jardín de niños, la primaria, la secundaria y CECYTE. Así como de las instituciones de salud.
- **Regidor de Obras.-** Encargado de las obras públicas que se realicen en el municipio.
- **Regidor de Policía.-** es el encargado de que la policía municipal tenga un buen funcionamiento, y se mantenga un orden social en el municipio.

5.2.- Autoridades Auxiliares

- **Agencia Municipal**
San Marco Monte de León
- **Agencia de Policía**
Magdalena Cañadaltepec
- **Agencia de Policía**
Santo Domingo Nundo

Funciones: Las funciones que realizan estas autoridades auxiliares radican, en el hecho de que representan a su asentamiento ante el Ayuntamiento, así mismo realizan labores de auxiliares en las diferentes gestiones para cubrir o solicitar obras y acciones para su comunidad, así como la de garantizar la seguridad y la paz de su congregación así como la de gestionar ante las autoridades municipales las diferentes necesidades de su congregación


En la población de Chilapa de Díaz encontramos el palacio municipal el cual tiene una ubicación precisa en la calle 2 de abril No. 1, en su interior se encuentran: la oficina del H. Ayuntamiento, la cual cuenta con 4 computadoras las cuales están al servicio de quienes aquí laboran, al igual que una maquina de escribir; la oficina del Comisariado de Bienes Comunales también cuenta con su computadora la cual esta al servicio de la secretaria, el CECYTE el cual se encuentra aquí provisionalmente mientras que acaban de construir sus instalaciones las cuales ya van a ser destinadas para esta institución y la Biblioteca, esta ya tiene tiempo que esta en este lugar y se encuentra al servicio de los jóvenes y todas las persona de esta localidad y de los jóvenes de otras localidades que aquí se encuentran estudiando. El palacio municipal tiene 22 años que se reconstruyo, se encuentra en regulares condiciones debido a la falta de mantenimiento y a los fenómenos naturales que ha sufrido la región en general.

PLAN MUNICIPAL DE DESARROLLO “VILLA CHILAPA DE DIAZ”



PALACIO MUNICIPAL.

A contra esquina de este encontramos la iglesia, ubicada precisamente en la calle la piedad, tiene 158 años de construida un lado de este encontramos la iglesia, la cual se encuentra en la calle piedad, tiene aproximadamente 150 años que se construyo, la cual se encuentra en regulares condiciones debido a al falta de mantenimiento y por efectos de los fenómenos naturales tales como los temblores de los últimos años.



IGLESIA CHILAPA DE DIAZ.

El centro social se ubica en avenida Juárez, tiene aproximadamente 50 años que se construyo, se encuentra en regulares condiciones debido a que su techo de lamina ya se encuentra deteriorado, porque algunas laminas ya están rotas y por ahí se filtra el agua, por lo tanto necesita una remodelación. El deposito de agua potable se encuentra en la calle Juárez, tiene 80 años de construida aproximadamente, se encuentra en malas condiciones, debido a la falta de mantenimiento y falta de presupuesto, este ya se encuentra agrietado. Las calles de independencia, constitución, libertad, 16 de septiembre se pavimentaron aproximadamente hace 20 años, pero en la actualidad se

PLAN MUNICIPAL DE DESARROLLO “VILLA CHILAPA DE DIAZ”

encuentran en malas condiciones debido a que han sufrido hundimiento y ruptura de pavimento. La cárcel municipal se encuentra en calle la piedad, tiene aproximadamente 80 años de construida, actualmente se encuentra en malas condiciones por falta de sanitarios, camas y mantenimiento en general. El panteón municipal se encuentra en la calle Bolívar, tiene aproximadamente 158 años de construido, actualmente esta saturado debido a que el área es muy pequeña.

En el pueblo de Chilapa de Díaz, los servicios que se ofrecen son los siguientes: el agua potable, de la cual se beneficia el 90% de la comunidad, este servicio se encuentra en mal estado, de la energía eléctrica se beneficia el 80% de la población, la cual se ofrece en condiciones regulares, del alcantarillado se beneficia el 80% de la población, el cual se encuentra en buenas condiciones, del servicio telefónico se beneficia el 50% de la población, el cual se ofrece en regulares condiciones, del Internet solo se beneficia el 10% de la población y de igual manera se ofrece en regulares condiciones, de la recolección de la basura se beneficia el 90% de la población, este servicio se ofrece en condiciones regulares, el transporte publico beneficia al 90% de la población, el cual de igual manera se ofrece en condiciones regulares, la población cuenta con una tortillería, de la cual se beneficia el 80% de los habitantes, este ofrece su servicio de manera regular, lo que se refiere a salud, se esta beneficiando al 90% de los habitantes de este pueblo, mencionando que la clínica se encuentra en malas condiciones.



SERVICIOS DE SALUD 1

Referente a educación se esta beneficiando el 90% de la comunidad estudiantil y posiblemente se beneficie a mas personas, de la comunidad y de otras comunidades cercanas, ya que apenas tiene 3 años que se abrió el

PLAN MUNICIPAL DE DESARROLLO “VILLA CHILAPA DE DIAZ”

CECYTE, de el cual se encuentras haciendo sus construcciones correspondientes.



CECYTE EN CONSTRUCCION.

San marcos monte de león: Esta comunidad se rige por usos y costumbres, es una agencia Municipal, la cual pertenece al municipio de Chilapa de Díaz, esta agencia es gobernada por un agente Municipal y su suplente, regidor municipal, 3 personas de auxiliares.

En el centro de la población de san marcos monte de león se encuentra el palacio municipal, que aproximadamente tiene 10 años que se reconstruyo y actualmente esta en malas condiciones ya que tiene muchas goteras, debido a la falta de experiencia de los albañiles locales. El templo se encuentra al lado derecho del palacio municipal, actualmente se encuentra en construcción, debido a que estaba en malas condiciones ya que su loza se goteaba mucho, su deposito de agua se encuentra en la parte alta del lado norte de la población, el cual tiene 18 años de construido y actualmente se encuentra en malas condiciones debido a la falta de mantenimiento.

En la comunidad existe una casa de salud, la cual la atiende un asistente; se cuenta con Comisariado de bienes comunales y el consejo de vigilancia, en el aspecto de educación se cuenta con una escuela primaria la cual tiene 1 maestro. Existe un panteón municipal, existe un camino vecinal San marcos – Chilapa, el cual es de terraceria.

En la comunidad de San Marcos Monte de León el 50% de la comunidad se beneficia de agua potable, este porcentaje de la población es el que se encuentra en la parte baja del poblado, ya que los que viven en la parte alta ya no les llega ya que el agua es introducida por gravedad, de la energía eléctrica

PLAN MUNICIPAL DE DESARROLLO “VILLA CHILAPA DE DIAZ”

se beneficia el 80%, en este aspecto hace falta la introducción de energía trifásica, ya que la energía con la que cuentan es monofásica, y se sienten limitados para utilizar aparatos que su funcionamiento requieran mas energía, la carretera que comunica San Marcos – San Sebastián – Chilapa, se encuentra en malas condiciones debido a la falta de mantenimiento, y debido a esto solo se beneficia el 60% de los habitantes, el servicio telefónico solo beneficia el 8% de la población, el cual es de tipo satelital, el radio de circuito cerrado solo lo utilizan los miembros del cabildo para comunicarse a la cabecera municipal, en lo referente a salud, nos encontramos con que la casa de salud esta en malas condiciones, no esta equipada y hacen falta medicamentos, por ello solo beneficia al 10% de los habitantes, en el aspecto educativo se esta beneficiando el 100% de la población, pero las aulas están en malas condiciones, faltan muebles, y los maestros que hay no se dan abasto con el alumnado.

Magdalena Cañadaltepec: Se rige por usos y costumbres, cuenta con su agencia de policía, la cual esta integrada por un agente de policía y su auxiliar.

Al noroeste de la población de magdalena Cañadaltepec se encuentra la agencia de policía la cual tiene 28 años de construida, se encuentra en condiciones regulares, debido al lugar donde se encuentra, por las lluvias y los temblores. La iglesia se ubica al poniente de la población, tiene 138 años de construida aproximadamente, actualmente se encuentra en muy malas condiciones debido al tiempo que tiene de construida, por efectos de los temblores, lluvias y por falta de mantenimiento. La cancha deportiva se ubica al frente de la agencia municipal, esta tiene 16 años de construida, actualmente se encuentra en regulares condiciones ya que en parte se fracturo el piso, debido a que el suelo donde se construyo no es completamente fijo, a los años que tiene de construida y no se le ha dado mantenimiento. El panteón comunitario se ubica al poniente de la comunidad, aproximadamente tiene 138 años de construido, en la actualidad se encuentra en malas condiciones, ya que las bardas se están cayendo, debido a que ya tiene mucho tiempo de construido, por causa de lluvias, temblores y por falta de mantenimiento, la casa de salud es atendida por un auxiliar, esta en función su Comisariado de Bienes Comunales y su consejo de vigilancia, cuenta con su panteón

PLAN MUNICIPAL DE DESARROLLO “VILLA CHILAPA DE DIAZ”

municipal, para llegar a esta comunidad existen dos caminos, uno de terracería que la comunica con S. P y S. P Teposcolula y otro que la comunica con Chilapa de Díaz, el cual se encuentra en malas condiciones.

En la comunidad de Magdalena Cañadaltepec, el 100% de la población se beneficia con energía eléctrica, la cual por efectos climatológicos falta constantemente y tarda mucho en que vuelva, el 100% de la población se beneficia de agua potable, la cual en tiempo de secas se escasea mucho, en el aspecto de salud se atiende al 100% de la población de manera regular, ya que hace falta equipo y medicamentos, aquí no hay servicio telefónico, solo se utiliza el radio de circuito cerrado, el cual les funciona muy bien, hablando de sus carreteras o sus vías para llegar a este pueblo, se hablara de 2 entradas, una que comunica directamente con Chilapa de Díaz y otra que comunica con San Pedro y San Pablo Teposcolula, de estas la primera se encuentra en pésimas condiciones ya que tiene mucho tiempo que no se le ha dado mantenimiento, y en tiempo de lluvias no se puede pasar ya que se tiene que atravesar un río el cual llega a traer gran cantidad de agua, la segunda es la única por donde un vehiculo puede pasar, ya que a esta se le ha dado un poco mas de mantenimiento, claro que no esta en las mejores condiciones, pero es la que mas utilizan.

Santo Domingo Nundó: Se rige por usos y costumbres, cuenta con su agencia de policía, la cual esta formada por 10 integrantes, los cuales son: el agente de policía, regidor, síndico, secretario, alcalde, tesorero y policías. El Comisariado de Bienes Comunales, esta integrado por 6 personas, las cuales son el presidente del Comisariado, el secretario del Comisariado, el presidente, el secretario del Consejo de Vigilancia y dos vocales.

La comunidad de Santo Domingo Nundo cuenta con la siguiente infraestructura: la agencia de policía, la cual esta al servicio de la comunidad, tiene 28 años que se construyo, actualmente se encuentra en mal estado debido a falta de mantenimiento. Oficina del Comisariado de Bienes Comunales, esta al servicio de la comunidad, tiene 6 años que se construyo y su estado actual es que se encuentra en condiciones regulares, el templo católico, el cual esta al servicio de la comunidad, tiene 480 años que se construyo y actualmente se encuentra en mal estado, debido al tiempo que

PLAN MUNICIPAL DE DESARROLLO “VILLA CHILAPA DE DIAZ”

tiene de construido y por que no se le dio el mantenimiento necesario por ello no tiene torre y curato. El edificio escolar, es utilizado por niños de la comunidad, tiene 38 años que se construyo y actualmente se encuentra en mal estado debido a la falta de mantenimiento. La capilla del calvario esta al servicio de la comunidad, tiene 128 años que se construyo y actualmente se encuentra en mal estado debido a la falta de mantenimiento y por causa de los fenómenos naturales. Después de haber mencionado la infraestructura, se mencionara el equipo con el que cuenta esta agencia de policía, el cual es el siguiente: Una maquina de escribir de la marca rémington, la cual la usa el secretario municipal, se encuentra en mal estado debido a la antigüedad que tiene. Otra maquina de escribir de la marca olivetti, la cual utiliza el secretario del Comisariado de Bienes Comunales, esta en mal estado, debido al uso y a la antigüedad.

En la comunidad de Santo Domingo Nundo, se ofrecen los siguientes servicios: el agua potable, la cual beneficia a 83 familias de la comunidad, es agua es insuficiente, ya que no alcanza para el 100% de la población., el drenaje beneficia a la comunidad en general, sus condiciones son de manera regular, la red de energía eléctrica beneficia a 83 familias de la comunidad, y 41 familias no cuentan con el servicio, este servicio se recibe de manera regular.

A continuación se presenta en la tabla, los ingresos y egresos 2008 del municipio Villa Chilapa de Díaz, mostrando los montos económicos que ingresan y en que se gastan, dichos montos son de las participaciones del ramo 28 y ramo33 fondo III, y fondo IV.

5.3.- INGRESOS Y EGRESOS DEL MUNICIPIO VILLA CHILAPA DE DIAZ.

PARTICIPACION	INGRESOS	EGRESOS
RAMO 28.	\$1,499,472 ANUAL	FINANCIAMIENTO DE LA INSTITUCION (H. AYUNTAMIENTO).
RAMO 33. FONDO III	\$ 1,232,674.00 ANUAL	PARA PARTICIPACION

PLAN MUNICIPAL DE DESARROLLO “VILLA CHILAPA DE DIAZ”

		DE LA CABECERA MUNICIPAL Y SUS AGENCIAS.
RAMO 33. FONDO IV	\$ 633,834 ANUAL.	FINANCIAMIENTO DE LA POLICIA MUNICIPAL.

En la tabla siguiente se presenta de una manera mas explicita, la forma de cómo se repartió el dinero de la participación del ramo 33, fondo III en el municipio Villa Chilapa de Díaz 2008.

**5.4.- DISTRUBUCION DE LAS PARTICIPACIONES DEL RAMO 33,
FONDO III**

LOCALIDAD	PARTICIPACION CORRESPONDIENTE.
CHILAPA DE DIAZ.	\$832,253.60
SANTO DOMINGO NUNDO	\$222,435.10
SAN MARCOS MONTE DE LEON.	\$98,556.10
MAGDALENA CAÑADALTEPEC.	\$17,795.50
3% GASTOS INDIRECTOS.	\$36,980.22
2% DESARROLLO INSTITUCIONAL	\$24,653.48
TOTAL.	\$1,232,674.00

PLAN MUNICIPAL DE DESARROLLO “VILLA CHILAPA DE DIAZ”

5.5.- MATRIZ DE AGUA POTABLE DEL MUNICIPIO VILLA CHILAPA DE DIAZ

LOCALIDAD	No. DE FAMILIAS BENEFICIADAS.	DE DONDE SE ABASTECEN. MANANTIAL	POZO	COMO LLEVAN EL AGUA A SU COMUNIDAD	CONDICIONES DE LAS FUENTES DE SBASTECIMIENTO	PERIODO DE ABASTECIMIENTO.
SAN MARCOS MONTE DE LEON.	55 FAMILIAS.	DENOMINADO CAVANDUTE.		POR BOMBEO EN TUBERIA GALVANIZADA.	ESTA EN REGULARES CONDICIONES	TODO EL AÑO
MAGDALENA CAÑADALTEPEC	15 FAMILIAS	ITUCALITA	DIQUINDUA	EL PRIMERO POR GRAVEDAD EN MANGUERA. EL SEGUNDO POR BOBEO Y TUBERIA GALVANIZADA.	ESTA EN REGULARES CONDICIONES	1º. EN TEMPORADA DE LLUVIAS. 2º. EN TEMPORADA DE SECAS.
SANTO DOMINGO NUNDO.	300 FAMILIAS	EL ZAPOTAL		POR GRAVEDAD, EN TUBERIA DE PVC.	EN CONDICIONES REGFULARES.	TODO EL AÑO.

PLAN MUNICIPAL DE DESARROLLO “VILLA CHILAPA DE DIAZ”

CHILAPA DE DIAZ	600 FAMILIAS.		PAJARITO. SABINO. EL PUENTE	BOMBEO. BOMBEO. RE-BOMBEO. EL AGU SE TRANSPORTA EN TUBO GALVANIZADO.	LOS TRES POZOS SE ENCUENTRAN EN REGULARES CONDICIONES.	ABASTECEN TODO EL AÑO.
-----------------	---------------	--	-----------------------------------	--	---	---------------------------

5.6.- Cronología de los Presidentes Municipales

Presidente Municipal	Período de Gobierno
Mario Sierra Lucero	1978-1980
Gilberto Morales Cisneros	1981-1983
Alfredo León Ortiz	1984-1986
Crispín Cisneros Vázquez	1986-1988
Alfredo León Ortiz	1989-1991
Crispín Cisneros Vázquez	1992-1993
Virgilio Néstor Hernández Rivera	1994-1995
Darío Segura	1996-1997
Ing. Rolando León Santos	1998-1999
Alberto Castañeda Cisneros	2000-2001
José Sánchez Hernández	2002-2004
Gregorio López Bautista	2005-2007

6.- PROBLEMATIZACION

Para obtener la información de este apartado se utilizaron varias herramientas didácticas, menciono a las más importantes como son la lluvia de ideas y los árboles de problemas y soluciones.

Hablar de problematización fue un poco confuso para los integrantes del consejo, ya que confundían mucho los problemas con las necesidades y efectos naturales, en eso se tuvo que profundizar un poco más para que la gente saliera de dudas, así poder trabajar este apartado y poder sacar los problemas reales del municipio, y de alguna manera buscar nosotros mismos la solución a estos.

6.1.- ARBOL DE PROBLEMAS DE EZCASES DE AGUA.

CAUSAS	PROBLEMA	EFFECTOS
1.- MALA UBICACIÓN GEOGRÁFICA DEL PUEBLO.	EZCASES DE AGUA PARA CONSUMO Y USO HUMANO EN EL MUNICIPIO DE VILLA DE CHILAPA DE DIAZ.	1.- NO SE SATISFACEN LAS NECESIDADES DEL HOGAR.
2.- FALTA DE VEJETACION.		2.- ENFERMEDADES.
3.- FALTA DE ENERGIA ELECTRICA TRIFASICA.		3.- HIGIENE DEFICIENTE.
4.- MALA ADMINISTRACION DEL AGUA.		4.- BAJA PRODUCCION AGRICOLA Y GANADERA.
5.- FALTA DE CAPACITACION TECNICA.		5.- INGRESOS ECONOMICOS DEFICIENTES.
6.- FALTA DE RECURSO ECONOMICO.		6.- EMIGRACION.
		7.- PUEBLOS ABANDONADOS.

PLAN MUNICIPAL DE DESARROLLO “VILLA CHILAPA DE DIAZ”

6.2.- ARBOL DE SOLUCIONES DE EZCASES DE AGUA.

CONJUNTO DE SOLUCIONES.	SOLUCION ESTRATEGICA	CONDICIONES POSITIVAS A FUTURO.
1.- CREAR PRESAS Y OLLAS PARA LA RETENCION DEL AGUA FLUVIAL. 2.- ELABORACION DE POZOS PROFUNDOS. 3.- INTRODUCCION DE ENERGIA ELECTRICA TRIFASICA. 4.- REFORESTACION DE LOS BOSQUES. 5.- CAPACITACION PARA GESTIONAR APOLLOS. 6.- ASESORIA TECNICA.	SUFICIENTE AGUA PARA CONSUMO Y USO HUMANO EN EL MUNICIPIO DE CHILAPA DE DIAZ.	1.- SE SATISFACEN LAS NECESIDADES DEL HOGAR. 2.- GENTE SALUDABLE. 3.-BUENA HIGIENE. 4.-PRODUCCION AGRICOLA Y GANADERA FAVORABLE. 5.- MENOS EMIGRACION. 6.- MÁS GENTE EN LA COMUNIDAD.

6.3.- ARBOL DE PROBLEMAS DE INFRAESTRUCTURA CAMINERA.

CAUSAS	PROBLEMA	EFFECTOS
1.- FALTA DE RECURSO ECONOMICO. 2.- FALTA DE MANTENIMIENTO A LOS CAMINOS. 3.- FALTA DE MAQUINARIA. 4.- POR MALA UBICACIÓN GEOGRAFICA. 5.- FALTA DE CUNETAS Y ALCANTARILLAS. 6.- FALTA DE GRAVA PARA REVESTIMIENTO DE CAMINOS. 7.- FALTA DE PUENTES. 8.- FALTA DE ASESORAMIENTO	DEFICIENTE INFRAESTRUCTURA CAMINERA DEL MUNICIPIO DE VILLA DE CHILAPA DE DIAZ.	1.- MALA COMUNICACIÓN ENTRE AGENCIAS Y CABECERA MUNICIPAL. 2.- IMPUNTUALIDAD. 3.- NO SE TRASLADAN RAPIDO A ENFERMOS. 4.- FUENTES DE EMPLEO DEFICIENTES. 5.- OBSTRUYE EL PROGRESO EN INFRAESTRUCTURA. 6.- AFECTA AL COMERCIO. 7.- DEFICIENCIAS EN SALUD. 8.- OBSTRUYE LA EDUCACION.

PLAN MUNICIPAL DE DESARROLLO “VILLA CHILAPA DE DIAZ”

TECNICO. 9.- DESASTRES NATURALES.		9.- ALIMENTACION INADECUADA. 10.- PROBLEMAS PERSONALES. 11.- EMIGRACION.
--	--	--

6.4.- ARBOL DE SOLUCIONES DE INFRAESTRUCTURA CAMINERA.

CONJUNTO DE SOLUCIONES.	SOLUCION ESTRATEGICA.	CONDICIONES POSITIVAS A FUTURO.
1.- GESTIONAR APOYOS ECONOMICOS. 2.- CONSTRUIR CUNETAS Y ALCANTARILLAS DONDE SE REQUIERA. 3.- SOLICITAR MAQUINARIA PESADA. 4.- AMPLIACION Y REVESTIMIENTO DE CARRETERAS. 5.- ADQUISICION DE GRAVA. 6.- CONSTRUCCION DE PUENTES. 7.- REPAVIMENTACION DE CARRETERA. 8.- SOLICITAR ASESORAMIENTO TECNICO.	INFRAESTRUCTURA CAMINERA EFICIENTE Y DE CALIDAD PARA EL MUNICIPIO DE VILLA CHILAPA DE DIAZ.	1.- BUENA COMUNICACIÓN. 2.- PUNTUALIDAD. 3.- SE TRASLADAN RAPIDO A LOS ENFERMOS. 4.- MAYOR FUENTES DE EMPLEO. 5.- PROGRESO EN INFRAESTRUCTURA. 6.- MEJORA EL COMERCIO. 7.- MEJOR SERVICIOS DE SALUD. 8.- EDUCACION DE CALIDAD. 9.- ALIMENTACION ADECUADA. 10.- MENOS PROBLEMAS PERSONALES. 11.- MENOS EMIGRACION.

PLAN MUNICIPAL DE DESARROLLO “VILLA CHILAPA DE DIAZ”

6.5.- ARBOL DE PLOBLEMAS DE NECESIDADES ECONOMICAS DE LA FAMILIA.

CAUSAS	PROBLEMA	EFFECTOS
1.- NO HAY ORGANIZACIÓN PARA TRABAJAR. 2.- FALTA DE EMPLEO 3.- FALTA DE RECURSOS PARA INVERTIR AL CAMPO. 4.- INSUFICIENTE MAQUINARIA PARA TRABAJAR LOS TERRENOS DE CULTIVO. 5.- NO SE CUENTA CON SISTEMAS DE RIEGO. 6.-POR TENER TERRENOS MUY LADERADOS. 7.- FALTA DE CAPACITACION TECNICA. 8.- INADECUADA ROTACION DE CULTIVOS. 9.- PLAGAS EN CULTIVOS. 10.- POR MUCHA INVERSION Y POCA GANANCIA PARA NUESTROS CULTIVOS.	NO SE SATISFACEN LAS NECESIDADES ECONOMICAS DE LAS FAMILIAS DE CHILAPA DE DIAZ.	1.- NO SE PUEDEN COMPRAR LOS ALIMENTOS BASICOS NECESARIOS. 2.- INADECUADA ALIMENTACION. 3.- DEFICIENTE APRENDIZAJE DE LOS NIÑOS. 4.- MÁS SUCEPTIBILIDAD A ENFERMEDADES EN LOS NIÑOS Y ANCIANOS. 5.- EMIGRACION A OTROS ESTADOS DEL PAIS Y AL EXTRANJERO. 6.- DESINTEGRACION FAMILIAR. 7.- ABANDONO DE LA COMUNIDAD. 8.- PERDIDA DE COSTUMBRES. 9.- POCA PARTICIPACION EN LA COMUNIDAD. 10.- PUEBLOS FANTASMA.

PLAN MUNICIPAL DE DESARROLLO “VILLA CHILAPA DE DIAZ”

6.6.- ARBOL DE SOLUCIONES DE NECESIDADES ECONOMICAS DE LA FAMILIA

CONJUNTO DE SOLUCIONES	SOLUCION ESTRATEGICA.	CONDICIONES POSITIVAS A FUTURO.
<p>1.- ORGANIZARSE DE LA MEJOR MANERA EN LA COMUNIDAD.</p> <p>2.- SOLICITAR PROYECTOS PRODUCTIVOS, PARA FOMENTAR EL AUTOEMPLOO.</p> <p>3.- SOLICITAR APOYOS ECONOMICOS PARA INVERTIR AL CAMPO.</p> <p>4.- SOLICITAR MAQUINARIA AGRICOLA.</p> <p>5.- CONSTRUCCION DE PRESAS U OLLAS DE AGUA.</p> <p>6.- IMPLEMENTAR SISTEMAS DE RIEGO.</p> <p>7.- HACER TERRAZAS O BORDOS PARA RETENER LA TIERRA.</p> <p>8.- SOLICITAR ASESORIA TECNICA PARA ANALISIS DE SUELOS.</p> <p>9.-SOLICITAR ASESORIA TECNICA EN AGRICULTURA.</p> <p>10.- INTRODUCCION Y AMPLIACION DE ENERGIA ELECTRICA TRIFASICA.</p>	<p>SE SATISFACEN LAS NECESIDADES ECONOMICAS DE LAS FAMILIAS DE CHILAPA DE DIAZ.</p>	<p>1.- SE PUEDEN COMPRAR LOS ALIMENTOS BASICOS.</p> <p>2.- ALIMENTACION ADECUADA.</p> <p>3.- EFICIENTE PREPARACION ACADEMICA DE LOS NIÑOS.</p> <p>4.- MENOS ENFERMEDADES EN NIÑOS Y ANCIANOS.</p> <p>5.- SUFICIENTE PRODUCCION AGRICOLA O GANADERA.</p> <p>6.- DISMINUCION DE LA MIGRACION.</p> <p>7.- FAMILIAS MÁS SOLIDAS.</p> <p>8.- MÁS GENTE EN LA COMUNIDAD.</p> <p>9.- PRESERVACION DE COSTUMBRES Y TRADICIONES.</p> <p>10.- MÁS PARTICIPACION EN LA COMUNIDAD.</p> <p>11.- ENERGIA TRIFASICA EN TODO EL MUNICIPIO.</p>

PLAN MUNICIPAL DE DESARROLLO “VILLA CHILAPA DE DIAZ”

6.7.- ARBOL DE PROBLEMAS DE CONTAMINACION AMBIENTAL DEL MUNICIPIO.

CAUSAS	PROBLEMA	EFFECTOS.
1.- MANEJO INADECUADO DE LA BASURA. 2.- FALTA DE CAPACITACION EN MANEJO DE LA BASURA. 3.- FALTA DE UN VEHICULO ESPECIAL PARA LA BASURA. 4.- FALTA DE RELLENOS SANITARIOS. 5.- NO SE PRACTICA EL RECICLAJE. 6.- SE COMPRAN MUCHOS PRODUCTOS DESECHABLES. 7.- NO HAY PLANTA TRATADORA DE AGUAS RESIDUALES.	EL MEDIO AMBIENTE DEL MUNICIPIO DE CHILAPA DE DIAZ CADA VEZ ESTA MÁS AMENAZADO POR LA GRAN CANTIDAD DE BASURA Y POR LAS AGUAS RESIDUALES DE LOS DRENAJES.	1.- UN MUNICIPIO SUCIO. 2.- MALA PRESENTACION EN ZONA URBANA Y RURAL 3.- FUENTES DE ENFERMEDADES INFECTO CONTAGIOSAS. 4.- CONDICIONES FAVORABLES PARA ALGUNAS PLAGAS (ROEDORES) 5.- CONTAMINACION DEL AIRE. 6.- CONTAMINACION DEL AGUA POR AGUAS RESIDUALES. 7.- MENOS AGUA LIMPIA PARA CONSUMO Y USO HUMANO.

6.8.- ARBOL DE SOLUCIONES DE CONTAMINACION AMBIENTAL DEL MUNICIPIO.

CONJUNTO DE SOLUCIONES	SOLUCION ESTRATEGICA.	CONDICIONES POSITIVAS A FUTURO.
1.- CAPACITACION PARA EL MANEJO ADECUADO DE LA BASURA. 2.- COMPRA DE UN VEHICULO ESPECIAL PARA LA RECOLECCION DE LA BASURA. 3.- BUSCAR EMPRESAS QUE SE DEDICAN AL RECICLAJE DE LABASURA PARA QUE LO HAGAN. 4.- CONSTRUCCION DE MAS RELLENOS SANITARIOS.	TOMAR LAS MEDIDAS PREVENTIVAS NECESARIAS PARA QUE EL MEDIO AMBIENTE DE CHILAPA DE DIAZ NO SE SIGA CONTAMINANDO.	1.- UN MUNICIPIO MÁS LIMPIO. 2.- MEJOR PRESENTACION DE LA ZONA URBANA Y RURAL. 3.- MEJOR MANEJO DE LA BASURA. 4.- MENOS ENFERMEDADES Y PALGAS. 5.- MENOR CONTAMINACION DEL AIRE. 6.- MENOR CONTAMINACION DEL

PLAN MUNICIPAL DE DESARROLLO “VILLA CHILAPA DE DIAZ”

5.- DAR PLATICAS A LA COMUNIDAD EN GENERAL PARA CONSIENTIZARLA EN YA NO COMPRAR TANTOS PRODUCTOS DESECHABLES.		AGUA DEL RIO.
6.- TERMINACION DE UN DRENAJE ADECUADO EN LA COMUNIDAD.		7.- MAYOR CANTIDAD DE AGUA PARA CONSUMO Y HUSO HUMANO.
7.- CONSTRUCCION DE UNA PLANTA TRATADORA DE AGUAS RESIDUALES EN LA CABECERA MUNICIPAL.		8.- SUFICIENTE AGUA PARA EL USO AGRICOLA.

Al termino de los talleres referentes a este apartado y ya obteniendo la información por parte de los miembros del consejo se llevo a la conclusión de que en el municipio de Villa Chilapa de Díaz existen 4 problemas principalmente, los cuales van a ser mencionados de la manera en que resultaron durante su priorizacion, este orden prioritario se hace con el fin de que los problemas se vayan atacando de la manera en que resulto el orden de priorizacion, el cual es el siguiente.

1.- El agua existente en el municipio de Villa Chilapa de Díaz no satisface las necesidades de uso y consumo del 100% de la gente, durante todo el año, y empeorando en la temporada de sequia.

2.- La Infraestructura caminera que comunica entre si a las agencias y la cabecera de este municipio, se encuentra en condiciones no aptas para el transito vehicular, este caso se ha dado desde hace tiempo, ya que no se han tomado la molestia las autoridades anteriores para dar mantenimiento, y dejando que empeore mas en la temporada de lluvias.

PLAN MUNICIPAL DE DESARROLLO “VILLA CHILAPA DE DIAZ”

3.- Los ingresos que tienen las personas de las agencias y parte de la cabecera de este municipio, No satisfacen las necesidades económicas de la familia, debido a esto es que se ha dado la gran cantidad de emigraciones hacia otros estados del país o a los Estados Unidos, esto se ha dado desde hace muchos años atrás y cada vez ha sido mas frecuente, debido a la necesidad económica.

4.- El mal uso de la basura y de las aguas residuales en este municipio de Villa Chilapa de Díaz, ha provocado la contaminación de gran parte del medio ambiente, esto se ha dado dese la introducción de productos desechables a este municipio, y que día con día ha sido mayor la cantidad de basura y aguas residuales que el municipio genera debido a el crecimiento poblacional que sufre en estos momentos, por la llegada de trabajadores y estudiantes de otros lugares.

PARTE II

PLAN MUNICIPAL

PLAN MUNICIPAL DE DESARROLLO “VILLA CHILAPA DE DIAZ”

Para poder elaborar un buen plan de desarrollo se tubo antes que hacer un diagnostico minucioso, de todas las partes que componen el municipio, tanto agencias como la cabecera municipal, y así saber que necesidades o problemas acosan a este municipio, y así el CMDRS pueda proponer de que manera se pueden atacar cada uno de estos, por ejemplo con los proyectos productivos, con obras o comprando lo que haga falta, haciendo todo esto en beneficio del municipio, claro esta tomando como municipio la cabecera municipal y sus agencias, y no solo beneficiando a la cabecera municipal como se hace en otros municipios de nuestro estado.

En este apartado como el nombre lo indica, se plasmara lo que va a ser el plan o las actividades planeadas por el consejo para realizar en beneficio de su municipio, por el cual estuvieron elaborando este documento para que el municipio de Chilapa de Díaz tenga un orden en sus gestiones y para que la mayoría de los apoyos que se vayan a gestionar, aparezcan como problemas fuertes en el diagnostico y que las actividades a realizar para atacar estos problemas las cuales estarán dentro del plan se les de prioridad ya que estas actividades son las que el consejo creyó pertinentes y así los diferentes ordenes de gobierno los puedan atender sin tanto cuestionamiento.

PLAN MUNICIPAL DE DESARROLLO “VILLA CHILAPA DE DIAZ”

1.- LINEAS DE ACCION POR CADA EJE.

EJE TEMATICO.	LINEAS DE ACCION.
EJE AMBIENTAL	<ul style="list-style-type: none">• PRESERVACION DEL MEDIO AMBIENTE.• ORDENAMIENTO ECOLOGICO TERRITORIAL.• CUIDADO DE AGUA Y TRATAMIENTO DE AGUAS RESIDUALES.• EDUCACION AMBIENTAL
EJE SOCIAL	<ul style="list-style-type: none">• INFRAESTRUCTURA DE SALUD.• INFRAESTRUCTURA EDUCATIVA.• REDES DE COMUNICACIÓN.• ELECTRIFICACION.• SISTEMAS DE AGUA POTABLE Y SANEAMIENTO.• FOMENTO A LA ORGANIZACIÓN.• VIGENCIA DE DERECHOS.
EJE ECONOMICO	<ul style="list-style-type: none">• PRODUCCION AGRICOLA Y PECUARIA.• APROVECHAMIENTO FORESTAL.• INFRAESTRUCTURA PRODUCTIVA.• SERVICIOS (TURISMO ALTERNATIVO.)• PRODUCCION ARTESANAL.• CADENAS PRODUCTIVAS.• VALOR AGREGADO.
EJE HUMANO.	<ul style="list-style-type: none">• SALUD.• EDUCACION.• VIVIENDA.• ABASTO RURAL.• FOMENTO Y DESARROLLO DE LAS CULTURAS INDIGENAS.• DESARROLLO DE LAS MUJERES E IGUALDAD DE GÉNERO.

PLAN MUNICIPAL DE DESARROLLO “VILLA CHILAPA DE DIAZ”

<p>EJE INSTITUCIONAL.</p>	<ul style="list-style-type: none">• CAPACIDAD ADMINISTRATIVA Y FINANCIERA.• MEJORAMIENTO EN LA PRESTACION DE SERVICIOS.• SISTEMA DE RECAUDACION.• REGLAMENTACION.• SEGURIDAD PÚBLICA.• PROTECCION CIVIL.• FORTALECIMIENTO DE LA PARTICIPACION CIUDADANA Y LA CONTRALORIA SOCIAL.• TRANSPARENCIA Y ACCESO A LA INFORMACION.• EQUIPAMIENTO.• FORTALECIMIENTO DE LAS RELACIONES INTERGUBERNAMENTALES.
---------------------------	---

PLAN MUNICIPAL DE DESARROLLO “VILLA CHILAPA DE DIAZ”

**2.- PROGRAMA DE ACTIVIDADES PARA LA IMPLEMENTACION DE PROYECTOS EN VILLA DE CHILAPA DE DIAZ 1ª.
PARTE.**

LINEA ESTRATEGICA	OBJETIVO PRINCIPAL	PROYECTO	RESULTADOS	INVOLUCRADOS DE LA COMUNIDAD	INVOLUCRADOS DE LAS DEPENDENCIAS	RESPONSABLE
AGUA SUFICIENTE Y DE CALIDAD	SATISFACER LAS NECESIDADES REFERENTE AL AGUA DEL MUNICIPIO.	CONSTRUCCION DE UN POZO PROFUNDO EN LA COMUNIDAD DE CHILAPA DE DIAZ	600 FAMILIAS BENEFICIADAS CON AGUA POTABLE.	600 FAMILIAS.	CNA. CEA. COPLADE. SEMARNAT	PREASIDENTE MUNICIPAL. CABILDO MUNICIPAL.
		CONSTRUCCION DE UNA PRESA EN MAGDALENA CAÑADALTEPAC.	PRESA TERMINADA, SUFICIENTE AGUA, SIEMBRA A BUEN TIEMPO, HORTALIZAS, SIEMBRA DE FORRAJE.	LAS 15 FAMILIAS QUE FORMAN LA COMUNIDAD.	CNA. CEA. COPLADE. SEMARNAT. SEDESOL. CONASA.	AGENTE MUNICIPAL. COMITÉ DEL AGUA.

PLAN MUNICIPAL DE DESARROLLO “VILLA CHILAPA DE DIAZ”

		TERMINACION DEL POZO DE AGUA PARA CONSUMO HUMANO EN MAGDALENA CAÑADALTEPEC.	SUFICIENTE AGUA PA LA TEMPORADA DE SEQUIA.	LAS 15 FAMILIAS DE LA COMUNIDAD.	CNA GEA. SEMARNAT. COPLADE CONASA.	AGENTE MUNICIPAL. COMITÉ DEL AGUA.
		CONSTRUCCION DE UNA PRESA EN SAN MARCOS MONTE DE LEON.	PRESA TERMINADA Y AGUA SUFICIENTES PARA EL TIEMPO DE SECAS.	55 FAMILIAS DE LA COMUNIDAD DE SAN MARCOS MONTE DE LEON.	CNA. COPLADE. SEDESOL. CONASA.	AUTORIDAD MUNICIPAL. COMITÉ DEL AGUA.
		INTRODUCCION DE ENERGIA TRIFACICA EN LA COMUNIDAD DE SAN MARCOS MONTE DE LEON.	ENERGIA MÁS POTENTE PARA MOVER APARATOS DE GRAN CAPACIDAD.	55 FAMILIAS DE LA COMUNIDAD DE SAN MARCOS MONTE DE LEON.	CFE.	AUTORIDAD MUNICIPAL. COMITÉ DE LUZ.
		AMPLIACION DE LA RED DE AGUA POTABLE EN SAN MARCOS MONTE	SUFICIENTE AGUA. MEJOR SALUD.	55 FAMILIAS DE LA COMUNIDAD DE SAN MARCOS MONTE DE LEON.	CNA. COPLADE.	AUTORIDAD MUNICIPAL. COMITÉ DEL AGUA.

PLAN MUNICIPAL DE DESARROLLO “VILLA CHILAPA DE DIAZ”

		DE LEON.	MEJOR HIGIENE.		CONASA CEA.	
		INTALACION DE UN SISTEMA DE RIEGO EN SAN MARCOS MONTE DE LEON.	SUFICIENTE AGUA PA EL USO AGRICOLA.	55 FAMILIAS DE LA COMUNIDAD DE SAN MARCO MONTE DE LEON.	SEDESOL. CNA. CEA. ALCAMPO.	AGENTE MUNICIPAL. COMITÉ DEL AGUA.
INFRAESTRUCTUR A CAMINERA, DE BUENA CALIDAD.	MEJORAR LA COMUNICACIÓN DEL MUNICIPIO Y SUS AGENCIAS.	REPAVIMENTACION DE LA CARRETERA TAMAZULAPAN – CHILAPA DE DIAZ	UNA CARRETERA EN CONDICIONES FAVORABLES PARA TRANSITAR.	2000 HABITANTES DE LA COMUNIDAD DE CHILAPA DE DIAZ.	S.C.T. CAO. COPLADE.	PRESIDENTE MUNICIPAL Y CABILDO
		REHABILITACION DE LA CARRETERA YOLOMECATL - CHILAPA.	MEJOR COMUNICACIÓN ENTRE ESTOS MUNICIPIOS.	2000 HABITANTES DE LA COMUNIDAD DE CHILAPA DE DIAZ.	SCT. CAO. COPLADE.	PRESIDENTE Y CABILDO MUNICIPAL.
		REVESTIMIENTO, AMPLIACION, ALCANTIRALLADO Y CUNETEO DEL TRAMO CARRETERO MAGDALENA CAÑADALTEPEC - GUADALUPE TIXA –	UNA CARRETERA TRANSITABLE PARA MEJOR COMUNICACIÓN.	15 FAMILIAS DE MAGDALENA CAÑADALTEPEC.	SCT. CAO. COPLADE.	AGENTE MUNICIPAL, PRESIDNETE MUNICIPAL.

PLAN MUNICIPAL DE DESARROLLO “VILLA CHILAPA DE DIAZ”

		CHILAPA DE DIAZ.				
		AMPLIACION, MODIFICACION Y REVESTIMIENTO DE CARRETERA CHILAPA – SAN MARCOS MONTE DE LEON.	MEJOR COMUNICACIÓN, TRANSITO MAS RAPIDO, MAS PUNTUALIDAD Y MEJOR COMERCIO.	55 FAMILIAS DE LA COMUNIDAD DE SAN MARCOS MONTE DE LEON.	SCT. CAO. COPLADE.	AGENTE MUNICIPAL Y PRESIDENTE MUNICIPAL.
		PAVIMENTACION DE CALLES EN SAMTO DOMINGO NUNDO.	CALLES MEJOR TRANSITABLES Y DE MEJOR APARIENCIA.	300 FAMILIAS QUE CONFORMAN LA COMUNIDAD.	COPLADE. CONCRETA.	AGENTE DE POLICIA Y PRESIDENTE MUNICIPAL.
SATISFACER LAS NECESIDADES ECONOMICAS DE LA FAMILIA.	QUE LA GENTE DEL MUNICIPIO TENGA UNA MEJOR CALIDAD DE VIDA.	CONSTRUCCION DE UNA GRANJA PARA GALLINAS DE POSTURA, EN LA COMUNIDAD DE MAGDALENA CAÑADALTEPEC.	LA GRANJA TERMINADA, CON GALLINAS EN POSTURA. UNA MEJOR NIVEL DE VIDA PARA LAS 15 FAMILIAS DE ESTA COMUNIDAD.	LAS 15 FAMILIAS QUE FORMAN LA COMUNIDAD.	FONAES. INCA. SAGARPA. COPLADE.	EL AGENTE DE POLICIA, DE LA COMUNIDAD DE MAGDALENA CAÑADALTEPEC.
		ESTBLECIMIENTO DE UN HUERTO DE AGUACATE HASS EN LA COMUNIDAD	BUENOS FRUTOS PARA AUTOCONSUMO Y PARA SER	55 FAMILIAS DE LA COMUNIDAD DE SAN MARCOS MONTE DE LEON.	FONAES. ALIANZA AL	PRESIDENTE DEL GRUPO CONSTITUIDO.

PLAN MUNICIPAL DE DESARROLLO “VILLA CHILAPA DE DIAZ”

		DE SAN MARCOS MONTE DE LEON.	COMERCIALIZADOS EN LA REGION, PARA ASI OBTENER RECURSOS ECONOMICOS. 55 FAMILIAS BENEFICIADAS DIRECTA E INDIRECTAMENTE.		CAMPO. SEDESOL. CDI.	
		ESTABLECIMIENTO DE UN HUERTO DE PERA EN LA COMUNIDAD DE MAGDALENA CAÑAFALTEPEC.	HUERTO ESTABLECIDO. BUENOS FRUTOS PARA AUTOCONSUMO Y COMERCIALIZACION. 15 FAMILIAS BENEFICIADAS DIRECTA E INDIRECTAMENTE.	LAS 15 FAMILIAS QUE INTEGRAN LA COMUNIDAD.	FONAES. SEDESOL. CDI. ALIANZA AL CAMPO.	PRESIDENTE DEL GRUPO CONSTITUIDO.
TOMAR LAS MEDIDAS PREVENTIVAS NECESARIAS PARA QUE EL MEDIO AMBIENTE DEL	PRESERVAR UN MUNICIPIO LIMPIO, ADECUADO PARA SER HABITADO.	CONSTRUCCION DE UNA PLANTA TRATADORA DE AGUAS RESIDUALES EN LA COMUNIDAD DE	PLANTA TRATADORA DE AGUAS RESIDUALES TERMINADA.	2000 HABITANTES DE LA COMUNIDAD DE CHILAPA DE DIAZ.	CNA. CEA. SEDESOL.	PRESIDENTE MUNICIPAL Y DE COMITÉ ENCARGADO.

PLAN MUNICIPAL DE DESARROLLO “VILLA CHILAPA DE DIAZ”

MUNICIPIO DE CHILAPA DE DIAZ NO SE SIGA CONTAMINANDO.		CHILAPA DE DIAZ.	BUEN FUNCIONAMIENTO DE LA PLANTA. MÁS AGUA PARA USO Y CONSUMO HUMANO. MENOS CONTAMINACION DE RIOS Y BARRANCAS.		COPLADE CDI.	
		COMPRA DE UN VEHICULO ESPECIAL PARA LA BASURA PARA USO DEL MUNICIPIO.	UN VEHICULO ADECUADO PARA LA BASURA. MEJOR RECOLECCION DE BASURA. MENOS BASURA REGADA EN LA COMUNIDAD.	970 FAMILIAS QUE INTEGRAN EL MUNICIPIO DE CHILAPA DE DIAZ.	COPLADE. SEDESOL.	PRESIDENTE MUNICIPAL Y COMITÉ ENCARGADO.
		CONSTRUCCION DE RELLENOS SANITARIOS EN DIFERENTES PUNTOS DEL	RELLENOS SANITARIOS FUNCIONALES. MENOS	970 FAMILIAS QUE INTEGRAN EL MUNICIPIO DE CHILAPA DE DIAZ.	COLADE SEDESOL	PRESIDENTE MUNICIPAL Y AUTORIDADES AUXILIARES.

PLAN MUNICIPAL DE DESARROLLO “VILLA CHILAPA DE DIAZ”

		MUNICIPIO DE CHILAPA DE DIAZ.	CONTAMINACION DE BOSQUES Y RION. MEJOR MANEJO DE LA BASURA.		CDI	
--	--	-------------------------------	--	--	-----	--

3.- PROGRAMA DE ACTIVIDADES PARA LA IMPLEMENTACION DE PROYECTOS EN VILLA DE CHILAPA DE DIAZ 2ª. PARTE.

PROYECTO	ACTIVIDADES	SEGUIMIENTO	2008												2009	2010	2011	2012	2013	2014
			E	F	M	A	M	J	J	A	S	O	N	D						
CONSTRUCCION DE UN POZO PROFUNDO EN LA COMUNIDAD DE CHILAPA DE DIAZ	ASAMBLEA GENERAL.	PROGRMADO		X																
		REALIZADO		X																
	ESTUDIO TECNICO.	PROGRAMADO						X												
		REALIZADO						X												
	GESTION.	PROGRAMADO							X	X	X	X								
		REALIZADO							X	X	X	X								
	ELABORACION DE LA OBRA.	PROGRAMADO											X	X	X					

PLAN MUNICIPAL DE DESARROLLO “VILLA CHILAPA DE DIAZ”

		REALIZADO																		
CONSTRUCCION DE UNA PRESA EN MAGDALENA CAÑADALTEPAC.	ASAMBLEA GENERAL.	PROGRAMADO																		X
	NOMBRAR UN COMITÉ.	PROGRAMADO																		X
	ESTUDIO TECNICO.	PROGRAMADO																		X
	GESTION.	PROGRAMADO.																		X
	ELABORACION DE LA OBRA.	PROGRAMADO.																		X
TERMINACION DEL POZO DE AGUA PARA CONSUMO HUMANO EN MAGDALENA CAÑADALTEPEC	ASAMBLEA GENERAL.	PROGRAMADO.		X																
		REALIZADO.		X																
	ESTUDIO TECNICO.	PROGRAMADO.						X												
		REALIZADO.						X												
	GESTION.	PROGRAMADO.							X	X	X	X								
		REALIZADO.							X	X	X	X								
	ELABORACION DE LA OBRA.	PROGRAMADO.										X	X	X						
	REALIZDO.																			
CONSTRUCCION DE UNA PRESA EN SAN MARCOS MONTE DE LEON	ASAMBLEA GENERAL.	PROGRAMADO.																		X
	NOMBRAR UN COMITÉ.	PROGRAMADO.																		X
	ESTUDIO TECNICO.	PROGRAMADO.																		X
	GESTION.	PROGRAMADO.																		X

PLAN MUNICIPAL DE DESARROLLO “VILLA CHILAPA DE DIAZ”

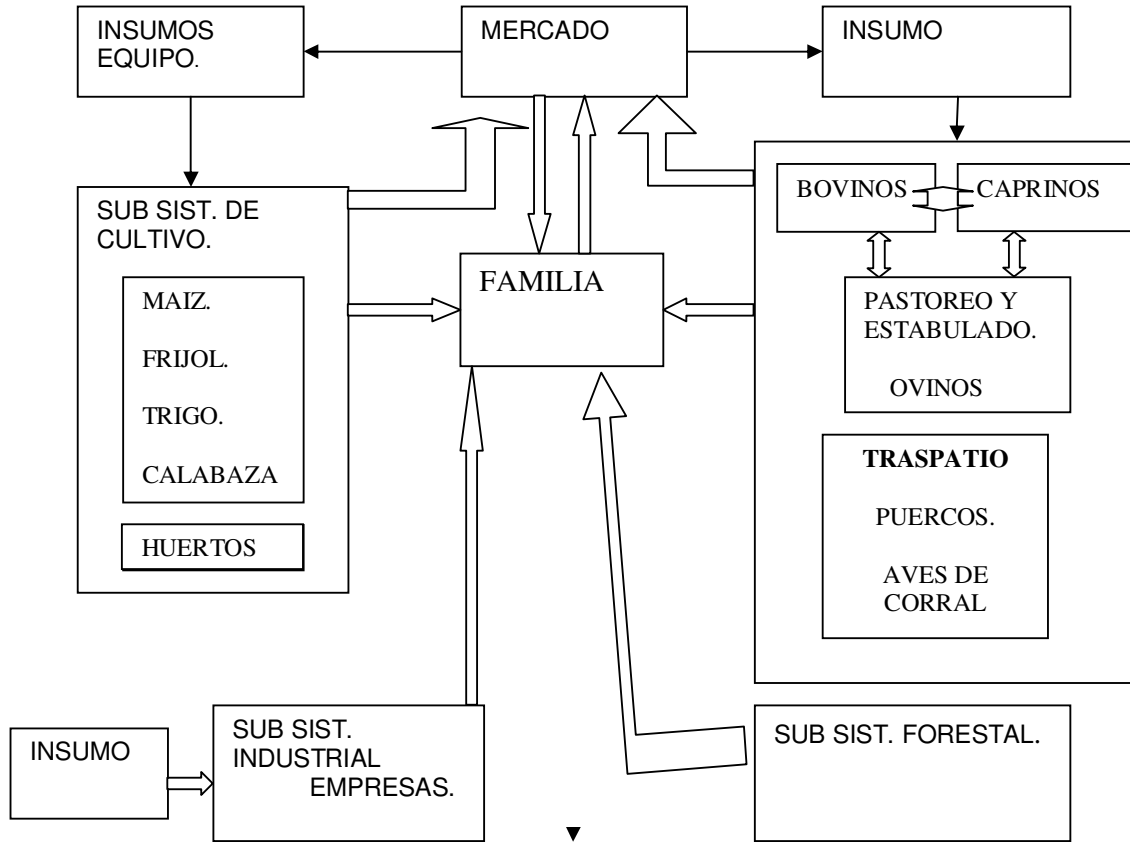
REPAVIMENTACION DE LA CARRETERA TAMAZULAPAN – CHILAPA DE DIAZ	ASAMBLEA GENERAL.	PROGRAMADO.					X														
		REALIZADO.					X														
	COTIZACION.	PROGRAMADO.						X	X	X											
		REALIZADO.						X	X	X											
	ESTUDIO TECNICO.	PROGRAMADO.								X	X	X									
		REALIZADO.								X	X	X									
	GESTION PERTINENTE.	PROGRAMADO.					X	X	X	X	X	X	X	X							
		REALIZADO.					X	X	X	X	X	X	X	X							
	ELABORACION DE LA OBRA.	PROGRAMADO.													X						
		REALIZADO.																			
REHABILITACION DE LA CARRETERA YOLOMECATL - CHILAPA.	ASAMBLEA GENERAL.	PROGRAMADO.													X						
	ESTUDIO TECNICO.	PROGRAMADO.													X						
	COTIZACION.	PROGRAMADO.													X						
	GESTION PERTINENTE.	PROGRAMADO.													X						
	ELABORACION DE LA OBRA.	PROGRAMADO.													X						
REVESTIMIENTO, AMPLIACION, ALCANTIRALLADO Y CUNETEO DEL TRAMO	ASAMBLEA GENERAL.	PROGRAMADO.														X					
	ESTUDIO TECNICO.	PROGRAMADO.														X					
	COTIZACION.	PROGRAMADO.														X					

PLAN MUNICIPAL DE DESARROLLO “VILLA CHILAPA DE DIAZ”

	COMPRA DE VEHICULO.	PROGRAMADO.														X				
CONSTRUCCION DE RELLENOS SANITARIOS EN DIFERENTES PUNTOS DEL MUNICIPIO DE CHILAPA DE DIAZ.	ASAMBLEA GENERAL.	PROGRAMADO.													X					
	NOMBRAR UN COMITÉ.	PROGRAMADO.													X					
	COTIZACION.	PROGRAMADO.													X					
	PRESENTACION DEL PROYECTO.	PROGRAMADO.													X					
	GESTION CONCURRENTE.	PROGRAMADO.													X					
	ELABORACION DE LAS OBRAS.	PROGRAMADO.													X	X	X			

III.- ANEXOS

1.- Diagrama de flujo de los sistemas de producción de la unidad familiar.



2.- ESCENARIO TENDENCIAL

El municipio de Villa Chilapa de Díaz, nos refleja en su escenario hacia donde tiende a ir si no se hace caso de resolver los problemas que lo acosan, ya que este municipio tiene un rumbo de ser un municipio industrializado, con comerciantes, con poca producción agrícola y pecuaria, cierto grado de deforestación, con insuficiente agua para sus pobladores, con infraestructura caminera de mala calidad, con ingresos económicos insuficientes para vivir dignamente, con mas emigración, con un medio ambiente contaminado, con infraestructura de salud insuficiente, con infraestructura educativa inadecuada, sin áreas deportivas, con iglesias deterioradas, panteones descuidados, calles deterioradas o de tierra, poco transporte, en general tiende a ser un municipio

aislado de los demás, que solo es mencionado por sus empresas que el laboran pero que de ahí en fuera no ofrece nada mas.

3.- ESCENARIO DESEADO.

El Municipio de Villa Chilapa de Díaz, desea ser un municipio vanguardista en todos los aspectos, que tenga agua suficiente para el uso y consumo de todos sus pobladores, ampliando las redes de agua potable y construyendo presas y ollas de captación, con una infraestructura caminera de buena calidad, con carreteras pavimentadas, con caminos engravados, amplios, con calles pavimentadas, teniendo maquinaria necesaria para el mantenimiento de los caminos y calles, tener ingresos económicos suficientes para el sustento familiar mediante proyectos productivos agrícolas y ganaderos, teniendo la maquinaria agrícola necesaria para la facilidad de cultivar las tierras, para así disminuir el grado de emigración, tener un medio ambiente limpio libre de contaminación, haciendo un buen manejo de la basura y aguas residuales, mediante la construcción de rellenos sanitarios, compostas, reciclaje, reutilización y construyendo una planta tratadora de aguas residuales, tener infraestructura de salud y de educación apropiada y en condiciones favorables, para así prestar mejores servicios, mas y mejores áreas deportivas, iglesias en buen estado, panteones presentables y funcionales, con empresas mas competitivas, mayor producción y mas fuentes de empleo.

PLAN MUNICIPAL DE DESARROLLO “VILLA CHILAPA DE DIAZ”

4.-TRANSECTO

	LOMA ALTA	PLANO	LOMA BAJA	ARROLLO O CAÑADA
SUELO	CASCAJO	TIERRA DE CULTIVO(NEGRA, COLORADA, GRIS)	CASCAJO	ARROYOS SECOS CON GRAVA Y ARENA.
AGUA	LAGUNAS EN TIEMPO DE LLUVIAS.	POZOS	POZOS	LA MAYOR PARTE DEL AÑO
CULTIVOS	SOLO FLORA SILVESTRE	MAIZ, FRIJOL, TRIGO, ALBERJON, ABAS, CALABAZA.	MAIZ, FRIJOL	ALFALFA, HORTALIZAS, MAIZ Y FRIJOL.
ANIMALES	ALGUNOS ANIMALES DOMESTICOS Y SILVESTRES	ANIMNALES DOMESTICOS	CONEJOS, ARDILLAS, ARMADILLOS, TORTUGAS Y TODO TIPO DE SERPIENTES.	TEJONES, COYOTES, VIBORAS, LAGARTIJAS.
¿Quién TRABAJA?	YA NO SE TRABAJA SOLO SE UTILIZA PARA PASTOREO.	LOS HABITANTES DE LA COMUNIDAD.	LO TRABAJAN MUY POCO LOS HABITANTES DE LA COMUNIDAD.	SOLO LAS PERSONAS QUE TIENEN TERRENOS EN ESE LUGAR.
¿Qué SE HACIA ANTES?	TODAS LAS PERSONAS TRABAJABAN, SEMBRANDO MAIZ, FRIJOL Y TRIGO.	SIEMPRE SE HA SEMBRADO MAIZ, FRIJOL Y TRIGO.	SE PONIAN BORDOS O PRETILES PARA DETENER LA TIERRA.	SE PONIAN RETRANQUES O PRETILES PARA DETENER LA TIERRA.
PROBLEMAS	SE ESTA DESLAVANDO, SE ESTA EROSIONANDO,	BAJA MUCHA TIERRA DEL CERRO Y LOS VISITANTES	SE ESTA EROSIONANDO, LAS LLUVIAS HACEN	BAJA MUCHO AGUA EN TEMPORADA DE LLUVIAS,

PLAN MUNICIPAL DE DESARROLLO “VILLA CHILAPA DE DIAZ”

	YA NO HAY MUCHA PASTURA PARA LOS ANIMALES.	DEJAN MUCHA BASURA.	GRANDES SANJAS Y CUEVAS.	PROVOCANDO DERRUMBES, CAIDA DE ÁRBOLES, EL AGUA LLEVA MUCHA TIERRA, PIEDRAS Y BASURA.
--	--	---------------------	--------------------------	---