



LECTURA INTEGRAL DE REALIDADES

**Estrategia Territorial Integral
Social- ETIS**

Noviembre 2021



LOCALIDAD
USAQUÉN



DIRECCIÓN TERRITORIAL
SECRETARÍA DISTRITAL DE
INTEGRACIÓN SOCIAL

ALCALDESA MAYOR DE BOGOTÁ

Claudia López Hernández

SECRETARIA DISTRITAL DE INTEGRACIÓN SOCIAL

Xinia Navarro Prada

Subsecretario

Julián Moreno Parra

Director Territorial

Miguel Ángel Barriga Talero

Subdirectora para la Gestión Integral Local

Claudia Mónica Naranjo Londoño

Subdirectora para la Identificación, Caracterización e Integración

Maritza del Carmen Mosquera Palacios

Subdirectora Local para la Integración Social

Leidy Paola Mesa Alvarado

Investigación y redacción

Subdirección Local de Integración Social de Usaquén

Equipo Territorial

Proyecto 7735 Fortalecimiento de los Procesos Territoriales y la Construcción de Respuestas Integradoras e Innovadoras en los Territorios de Bogotá - Región

Diseño y diagramación

ALCALDÍA MAYOR DE BOGOTÁ D.C.

SECRETARÍA DISTRITAL DE INTEGRACIÓN SOCIAL

Carrera 7 No. 32-12 Torre Sur, Bogotá PBX: 3279797

www.integracionsocial.gov.co





1. Introducción

El Plan Distrital de Desarrollo “Un nuevo contrato social y ambiental para la Bogotá del Siglo XXI”, tiene como objetivo la construcción de una ciudad más cuidadora, incluyente, sostenible y consciente, que busque la reducción de la pobreza desde la perspectiva del desarrollo humano y la garantía de derechos. A través de procesos de construcción colectiva entre ciudadanía, empresas y el Estado se busca la ampliación de oportunidades de inclusión social y productiva, en particular de las mujeres y los jóvenes, para superar progresivamente los factores que naturalizan su exclusión, discriminación y segregación socioeconómica, obstaculizando la igualdad de oportunidades y el ejercicio de una vida libre de violencias.

La secretaria Distrital de Integración Social, mediante el proyecto 7735 – Fortalecimiento de los procesos territoriales y la construcción de respuestas integradoras e innovadoras en los territorios de Bogotá – Región, tiene como objetivo fortalecer la gestión local, institucional y comunitaria para brindar respuestas integradoras en los territorios, involucrando la participación incidente de redes y organizaciones sociales, e innovando en las interacciones de la Bogotá – Región.

Para lograr este fin se hace necesario diseñar e implementar la estrategia territorial integral social ETIS como un modelo de gestión del territorio, que involucre actores institucionales, sociales, poblacionales, sectores sociales y comunitarios en la movilización de recursos y en la generación de alianzas centradas en dar respuestas integrales a las necesidades de los más vulnerables.

Esta estrategia de territorialización de las Políticas Sociales se articula con el logro de ciudad No. 1 “Hacer un nuevo contrato social con igualdad de oportunidades para la inclusión social, productiva y política a través del Sistema distrital de cuidado y la estrategia de transversalización y territorialización de los enfoques de género y diferencial para garantizar la igualdad de género, los derechos de las mujeres y el desarrollo de capacidades de la ciudadanía en el nivel distrital y local”.


[REDACTED]

Así mismo se articula con el propósito No. 5 “Construir Bogotá-región con gobierno abierto, transparente y ciudadanía consciente”, a través del logro de ciudad orientado al incremento de la efectividad de la gestión pública distrital y local y el programa de movilidad social integral.

La lectura Integral de Realidades busca identificar, comprender y analizar, por medio de antecedentes, datos y trabajo de campo las realidades presentes en los territorios cuidadores y protectores de Bogotá en los siguientes temas: feminización de la pobreza, violencia basada en género, juventudes en pobreza y ofertas de oportunidades juveniles, dinámicas sociales particulares, la realidad del cuidado en las localidades, entre otros. Este ejercicio busca orientar y brindar lineamientos a nivel distrital y local para la construcción de los contratos sociales territoriales.

Este proceso de investigación y análisis de la información tiene tres etapas metodológicas: alistamiento, aproximación y análisis. La etapa de alistamiento consiste en gestionar y consolidar antecedentes y datos de las realidades por analizar como preparación para la realización de un trabajo de campo óptimo. La etapa de aproximación incluye el trabajo de campo que busca fomentar un dialogo crítico y propositivo, para recopilar la información social en los territorios protectores y cuidadores. La etapa de análisis es el momento en donde se desarrolla el procesamiento y la integración de los datos cuantitativos y cualitativos, recopilados en las dos etapas anteriores, para analizarlos e interpretarlos.

A continuación, se presenta el desarrollo de esta experiencia en la localidad de Usaquén para la construcción de contratos sociales buscando la movilidad social en los territorios.



2. Resumen

El documento presenta las acciones desarrolladas en el componente de Lectura Integral de Realidades, en el marco de la Estrategia Territorial Integral Social – ETIS. Mediante la implementación diversos instrumentos de abordaje de comunidades en sus territorios y autoridades locales, como cartografías y diálogos sociales, diálogos comunitarios y entrevistas a profundidad, se busca obtener la información más actualizada posible de las problemáticas y potencialidades de las comunidades y las acciones que la administración local diseñó realizar a partir del Plan de Desarrollo Local, para atender dichas necesidades y potencialidades. Como resultado se tiene un documento que reúne información de tipo cualitativo y cuantitativo que servirá para planificar de mejor forma el diseño de política social y el rol de las distintas entidades, especialmente de la Secretaría Distrital de Integración Social en esta localidad.



Tabla de contenido

1. Introducción
2. Resumen
3. Tabla de contenido
4. Objetivo, contenido y alcance del documento en el marco de la ETIS y el PDD
5. Aspectos metodológicos
6. Generalidades de la localidad, aspectos demográficos, indicadores de calidad de vida y pobreza
7. Dinámicas territoriales
8. Realidades Territoriales
 - 8.1 realidad de la mujer
 - 8.2 realidad de la juventud ninis
 - 8.3 realidad del cuidado
 - 8.4 realidad de protección social
 - 8.5 realidad de los fenómenos sociales
 - 8.6 realidad de los procesos territoriales
 - 8.7 realidades de las políticas públicas poblacionales
9. Conclusiones y temas generadores de la agenda social local
10. Conclusiones
11. Referencias
12. Lista de soportes y anexos de la Lectura Integral de Realidades

4. Objetivo, contenido y alcance del documento en el marco de la ETIS y el PDD

Mediante el presente documento de Lectura a Integral de Realidades, se busca identificar, comprender y analizar por medio de antecedentes, datos y trabajo en campo, las realidades presentes en los territorios protectores y cuidadores del distrito capital. De esta manera, se busca analizar distintas realidades como son i) La realidad de la mujer, en donde se indague por la feminización de la pobreza, violencia basada en género así como datos e indicadores de las mujeres; ii) Realidad de la juventud, indagando por los perfiles y condiciones socio-económicas de aquellos jóvenes que ni estudian ni trabajan, cómo se manifiesta la pobreza en este sector de la población y qué ofertas de oportunidades requerirían los distintos perfiles en el grupo etario que comprende los rangos de edades juveniles; iii) Realidades de los fenómenos sociales, indagando por las dinámicas poblaciones como la migración y fenómenos asociados a ella como es la pobreza y distintos tipos de violencias hacia esta población especialmente vulnerable, población vendedora informal particularmente carreros y recicladores, la realidad que viven aquellas personas que realizan actividades sexuales pagadas y la realidad de las personas que han sido víctimas directas e indirectas de la violencia por el conflicto armado en Colombia; iv) La realidad del cuidado, indagando por los perfiles de aquellas personas que realizan labores y trabajo de cuidado en su gran mayoría de veces no remunerado, para construir una oferta institucional que permita gestionar el cuidado recibiendo esta población en su mayoría mujeres, apoyo del sector público para formación académica, disponibilidad de tiempo libre así como ofertas laborales, entre otros servicios; v) finalmente se buscará conocer la realidad de los procesos territoriales, referidos a los alcances que puede tener el apoyo de aquellas organizaciones sociales y comunitarias que ya tienen experiencia en el territorio y que pueden ser fortalecidas técnica, legal y financieramente para potenciar su trabajo en los territorios donde realizan su labor.

Es de resaltar que esta Lectura Integral de realidades se encuentra como el primero de los cinco componentes que estructuran la Estrategia Territorial Integral Social – ETIS. Esta estrategia de territorialización de las Políticas Sociales se articula con el logro de ciudad No. 1 “Hacer un nuevo contrato social con igualdad de oportunidades para la inclusión social, productiva y política a través del Sistema distrital de cuidado y la estrategia de transversalización y territorialización de los enfoques de género y diferencial para garantizar la igualdad de género,



los derechos de las mujeres y el desarrollo de capacidades de la ciudadanía en el nivel distrital y local”.

Así mismo se articula con el propósito No. 5 “Construir Bogotá-región con gobierno abierto, transparente y ciudadanía consciente”, a través del logro de ciudad orientado al incremento de la efectividad de la gestión pública distrital y local y el programa de movilidad social integral.



5. Aspectos metodológicos

Fue a través del relacionamiento con distintos actores del territorio y definiendo la metodología a utilizarse, como se llevó a cabo la Lectura Integral de Realidades a través de diferentes instrumentos que se detallarán a continuación. Tomando como referencia el Marco de Análisis Rápido Territorial–MART y los tres momentos de comprensión y análisis, se tiene que los dos primeros pasos en el proceso de Lectura Integral de Realidades en la localidad fueron el Alistamiento Institucional, en el cual se realiza la preparación de las técnicas, recursos, dispositivos, instrumentos y se define el o los polígonos priorizados, y en segundo lugar, la fase de aproximación, en el cual se utilizaron técnicas de diálogos y cartografía social, grupos focales, foro comunitario y entrevista a profundidad.

Tabla 1
Fase 1 - Alistamiento institucional

Actividad a realizar	Producto por entregar	Actores involucrados en la actividad	Tiempo estimado de realización
Definición de los polígonos priorizados	Mapa de polígonos priorizados en cinco territorios (La Estrellita, Horizontes, El Cerezo, Bosque de Pinos, Tibabita)	Subdirección para la Gestión Integral Local, Subdirección para la Identificación Caracterización, Equipo Territorial SLIS Usaquén	Marzo, abril y mayo
Definición del plan con las técnicas e instrumentos de lectura para aproximación territorial	Plan Operativo para Usaquén	Equipo Territorial SLIS Usaquén en conjunto con SubGIL	Segunda semana de mayo
Cronograma para la aproximación territorial, donde se establecieron fechas de lecturas	Cronograma	Equipo Territorial SLIS Usaquén	Segunda semana de mayo
Pre-acercamiento con líderes y lideresas, organizaciones o entidades que participarán de la aproximación territorial	Actas de pre acercamiento	Equipo Territorial SLIS Usaquén, líderes comunales y sociales de los territorios priorizados.	Tercera semana de mayo

Tabla 2
Fase 2 - Aproximación Territorial

Actividad a realizar e instrumento por aplicar	Producto por entregar	Actores involucrados en la actividad	Tiempo estimado de realización
Desarrollo de diálogos sociales y territoriales de carácter crítico y propositivo con los actores territoriales definidos en los polígonos priorizados	Actas y relatorías de diálogos y cartografías sociales realizadas con actores de polígonos priorizados	Equipo Territorial SLIS Usaquén, líderes comunales y sociales de los territorios priorizados.	(Primera y segunda semana de junio)

Desarrollo de cartografías sociales que orienten la representación espacial de la realidad, teniendo en cuenta los núcleos territoriales	Mapeo de la realidad y cartografía con los temas resaltados por sus líderes, debidamente soportado en acta.	Equipo Territorial SLIS Usaquén y Líderes comunales y sociales de los territorios priorizados.	(Primera y segunda semana de junio)
Desarrollo de diálogos y cartografías sociales con enfoque diferencial y étnico, para sectores que se auto reconozcan de alguna etnia afrodescendiente	Actas y relatorías de diálogos y cartografías sociales realizadas con actores identificados y que accedieron a participar en el ejercicio de cartografía	Equipo Territorial SLIS Usaquén, equipo del proyecto “Compromiso por una alimentación saludable” y personas que se auto reconocen de alguna etnia afrodescendientes	(Tercera semana de junio)
Foro Comunitario que dé cuenta de la participación ciudadana e institucional en el marco de las necesidades y oportunidades que se identifiquen por los asistentes	Acta del foro comunitario que dé cuenta de los actores participantes, problemáticas y potencialidades identificadas.	Equipo Territorial SLIS Usaquén; referentes de distintas entidades públicas del orden nacional y distrital que hacen presencia en la localidad. Líderes comunales y sociales de los territorios locales priorizados en los territorios cuidadores. Ciudadanía en general	(Tercera semana de junio)
Entrevista a profundidad al Alcalde Local	Acta y formato donde se consigna la entrevista al Sr. Alcalde Local Dr. Jaime Vargas.	Equipo Territorial SLIS Usaquén, equipo técnico y jurídico de la Alcaldía Local y alcalde local Dr. Jaime Vargas Vives.	(cuarta semana de junio)



6. Generalidades de la localidad, aspectos demográficos, indicadores de calidad de vida y de pobreza

A continuación, se presenta el panorama general de la localidad de Usaquéen y el contexto demográfico, social, económico, político y cultural en el que se encuentran las UPZ y los barrios que la conforman.

La localidad de Usaquéen está ubicada al nororiente de la ciudad de Bogotá, cuenta con una extensión total de 6.531,32 hectáreas y su topografía se caracteriza por compartir pendientes planas a ligeramente onduladas al occidente de la localidad e inclinadas a muy inclinadas en los Cerros Orientales.

Este territorio limita al norte con el municipio de Chía, al oriente con el municipio de la Calera, al sur con la localidad de Chapinero bordeada por la avenida Carlos Lleras Restrepo (avenida calle 100) y la vía a la Calera, y al occidente con la localidad de Suba separada por la Avenida Paseo de los Libertadores (avenida carrera 45 o autopista del norte).


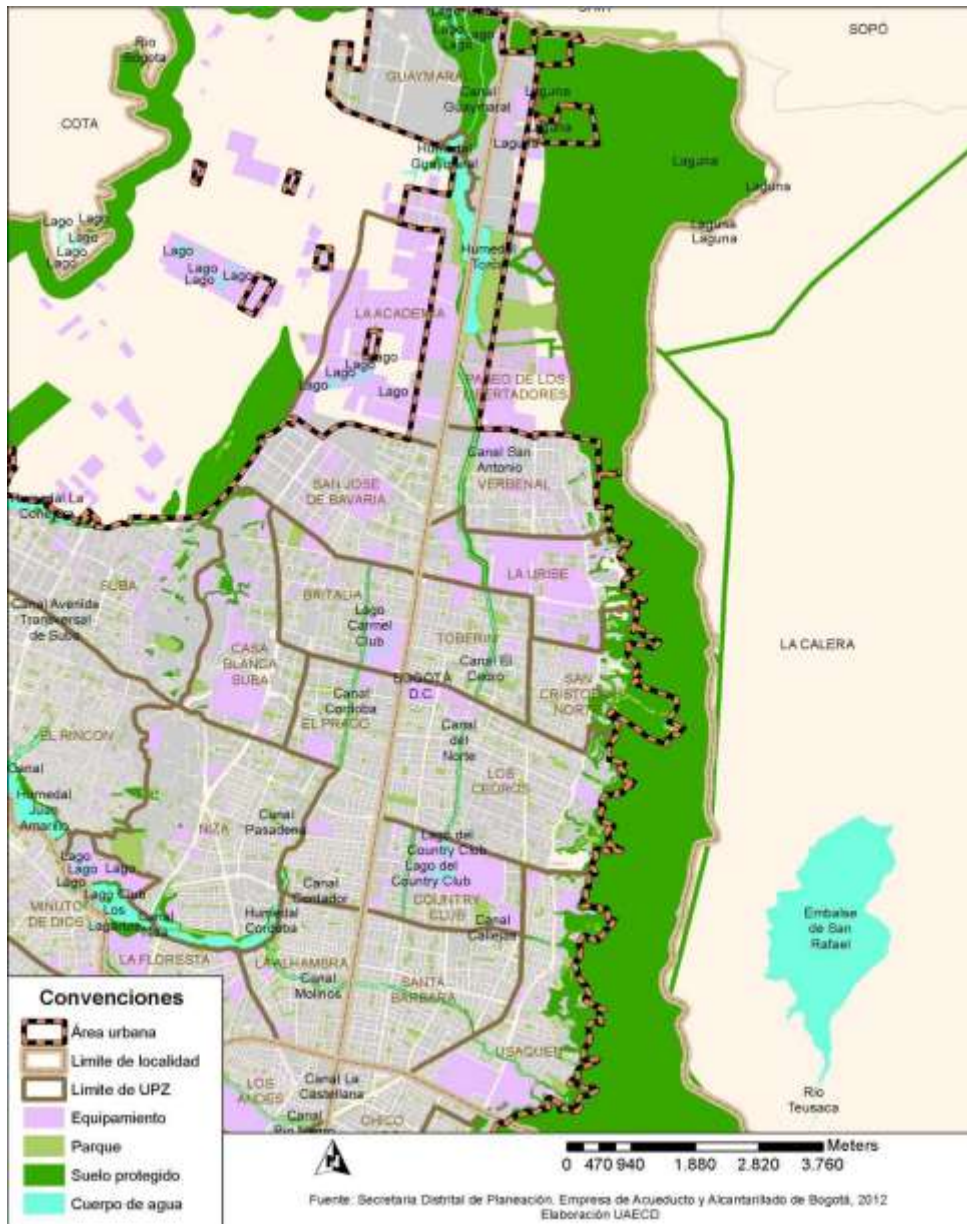


Figura 1
Mapa localidad Usaquén



Elaboró: UAECO

El suelo urbano está conformado por áreas con usos urbanos dotadas de infraestructura vial y redes de servicios públicos domiciliarios que permiten su urbanización y edificación. El suelo de expansión urbana corresponde a territorios que podrán habilitarse para usos urbanos mediante planes parciales durante la vigencia del POT. El suelo rural se compone de los terrenos

en donde no es apto el uso urbano por estar destinado a usos agropecuarios, forestales, de explotación de recursos naturales, entre otros.

Tabla 3
Área urbana y Rural Usaqué

Localidad	Área Total (Ha)	Área Urbana (Ha)	Área Rural (Ha)	Área de Expansión (Ha)
Usaquén	6.520,10	3.364,00	2.865,40	290,70

Tomado de: Secretaría Distrital de Planeación

La localidad de Usaqué tiene una extensión de 6.520,1 hectáreas de territorio de los cuales 3.364,0 hectáreas son de suelo urbano (52 %), 2.865,4 hectáreas de suelo rural (44.4 %) y 290,7 hectáreas de suelo de expansión (4 %).³ El 84,6% de los sectores catastrales de Usaqué son urbanos, el 11,5% son rurales, y el porcentaje restante, 3,8% mixto.

Esta información refleja la importancia de realizar abordaje territorial tanto en el sector urbano como en el sector rural ya que presenta un alto porcentaje de extensión en la localidad.

Unidades de Planeamiento Zonal - UPZ

El área urbana de Usaqué está formada por nueve Unidades de Planeamiento Zonal - UPZ cuyo propósito es definir y precisar el planeamiento del suelo urbano: Paseo Los Libertadores, Verbenal, La Uribe, San Cristóbal Norte, Toberín, Los Cedros, Usaqué, Country Club y Santa Bárbara¹

La UPZ 1 - Paseo de los Libertadores se ubica en el extremo norte de la localidad, clasificada como un sector en desarrollo, con grandes predios desocupados. Tiene una extensión de 631,0 hectáreas, equivalentes al 16,6% del total de área de las UPZ de esta localidad., no toda su área se encuentra dentro del perímetro urbano. Limita, por el norte, con el costado sur del cerro de Torca y el límite municipal de Chía; por el oriente, con el perímetro urbano, la Avenida

¹ Secretaria Distrital de Planeación. Monografías Localidades Usaqué. Diagnósticos de los principales aspectos territoriales, de infraestructura, demográficos y socioeconómicos. (2018), p. 5.


[REDACTED]

Alberto Lleras Camargo o Avenida Carrera 7; por el sur, con la Calle 192 y la Calle 193, y por el occidente, con la Avenida Paseo de los Libertadores o Avenida Carrera 45.

La UPZ 9 - Verbenal se localiza en el norte de la localidad de Usaquén, clasificada como un sector residencial de urbanización incompleta que indica que son sectores periféricos no consolidados, en estratos 1 y 2, de uso residencial predominante con deficiencias en su infraestructura, accesibilidad, equipamientos y espacio público. Tiene una extensión de 355,8 hectáreas, equivalentes al 9,3% del total de área de las UPZ de esta localidad. Limita, por el norte con la Calle 192 y la Calle 193; por el oriente, con el perímetro urbano y límites con la Calera; por el sur, con la Calle 180, la Calle 180A y la Diagonal 182, y por el occidente, con el Canal Torca y con la Avenida Paseo de los Libertadores o Avenida Carrera 45.

La UPZ 10 - La Uribe se localiza en el área central de la localidad de Usaquén, se considera una UPZ de predominio dotacional, con grandes áreas destinadas a la producción de equipamientos urbanos y metropolitanos que, por su magnitud dentro de la estructura urbana, se deben manejar bajo condiciones especiales. Tiene una extensión de 345,3 hectáreas, equivalentes al 9,1% del total de área de las UPZ de esta localidad. Limita, por el norte, Calle 180, la Calle 180A y la Diagonal 182; por el oriente, con el Canal Torca y el perímetro urbano; por el sur, con la Avenida San Juan Bosco o Avenida Calle 170 y con la Calle 165, y por el occidente con la Avenida Laureano Gómez o Avenida Carrera 9 y con la Avenida Paseo de los Libertadores o Avenida Carrera 45.

La UPZ 11 - San Cristóbal Norte se localiza en el área central de la localidad de Usaquén, también considerada como una UPZ residencial de urbanización incompleta, deficiencias en infraestructura, acceso vial, equipamientos urbanos. Tiene una extensión de 275,3 hectáreas, equivalentes al 7,2% del total de área de las UPZ de esta localidad. Limita, al norte, con la Calle 165 y con una línea quebrada que parte en la Avenida Alberto Lleras Camargo o Avenida Carrera 7 entre la Calle 168 y la Avenida San Juan Bosco o Avenida Calle 170 y termina en el perímetro urbano; por el 13 oriente, con la Avenida Alberto Lleras Camargo o Avenida Carrera 7 y el perímetro urbano; por el sur, con la Calle 155B, la Calle 155C, y la Avenida La Sirena o Avenida Calle 153, y por el occidente, con la Avenida Laureano Gómez o Avenida Carrera 9.



La UPZ 12 - Toberín se localiza en la zona central de la localidad de Usaquén y tiene un uso predominantemente comercial, destinado a las actividades económicas terciarias de intercambio de bienes y servicios. Tiene una extensión de 290,7 hectáreas, que equivalen al 7,6% del total de área de las UPZ de esta localidad. Limita, al norte, con la Avenida San Juan Bosco o Avenida Calle 170 y con la Calle 165; al oriente, con la Avenida Laureano Gómez o Avenida Carrera 9; al sur, con la Avenida La Sirena o Avenida Calle 153; y al occidente, con la Avenida Paseo de los Libertadores o Avenida Carrera 45.

La UPZ 13 - Los Cedros se localiza al sur de las UPZ Toberín y San Cristóbal. Se clasifica como sector residencial cualificado: son sectores consolidados de estratos medios y altos con uso básicamente residencial, que cuentan con infraestructura de espacio público, equipamientos colectivos y condiciones de hábitat y ambiente adecuadas. Tiene una extensión de 672,3 hectáreas, que equivalen al 17,7% del total de área de las UPZ de esta localidad. Limita, al norte, con la Avenida La Sirena o Avenida Calle 153, con la Calle 155B y la Calle 155C; al oriente, con el perímetro urbano; al sur, con la Avenida Contador o Avenida Calle 134 y el borde norte de la Urbanización Bosque de Medina; y al occidente, con la Avenida Paseo de los Libertadores o Avenida Carrera 45.

La UPZ 14 - Usaquén se localiza en el extremo sur de la localidad de Usaquén. Sector con centralidad urbana y donde el uso residencial dominante ha sido desplazado por usos que fomentan la actividad económica. Tiene una extensión de 492,7 hectáreas, que equivalen al 12,9% del total de área de las UPZ de esta localidad. Limita, al norte, con la Avenida Contador o Avenida Calle 134 y el borde norte de la Urbanización Bosque de Medina; al oriente, con el perímetro urbano; al sur, con la Avenida Carlos Lleras Restrepo o Avenida Calle 100, y al occidente, con la Avenida Laureano Gómez o Avenida Carrera 9.

La UPZ 15 - Country Club se localiza en la sección sur de la localidad de Usaquén y está clasificada como sector de predominio dotacional, con grandes áreas destinadas a la producción de equipamientos urbanos y metropolitanos que, por su magnitud dentro de la estructura urbana, se deben manejar bajo condiciones especiales. Tiene una extensión de 285,6 hectáreas, que equivalen al 7,5% del total de área de las UPZ de esta localidad. Limita, al norte, con la Avenida Contador o Avenida Calle 134; al oriente, con la Avenida Laureano Gómez o Avenida Carrera 9;

[REDACTED]

al sur, con la Avenida Callejas o Avenida Calle 127, y al occidente, con la Avenida Paseo de los Libertadores o Avenida Carrera 45.

La UPZ 16 - Santa Bárbara se localiza en el costado sur de la localidad de Usaquén. También se clasifica como UPZ con centralidad Urbana, indicando que el uso residencial dominante ha sido desplazado por usos que fomentan la actividad económica. Tiene una extensión de 458,7 hectáreas, que equivalen al 12,0% del total de área de las UPZ de esta localidad. Limita, al norte, con la Avenida Callejas o Avenida Calle 127; al oriente, con la Avenida Laureano Gómez o Avenida Carrera 9; al sur, con la Avenida Carlos Lleras Restrepo o Avenida Calle 100, y al occidente, con la Avenida Paseo de los Libertadores o Avenida Carrera 45.

En la localidad de Usaquén el 54,3% del área de los predios corresponde aquellos que tienen como principal el uso residencial. El uso dotacional con el 18,6% le sigue en proporción. Los usos de comercio y servicios participan con 12,4% y 12,2%, respectivamente².

Sectores Catastrales

Los sectores catastrales son una subdivisión del territorio distrital, creada para el desarrollo de las labores misionales del catastro. Un sector catastral se compone de varias manzanas, y está delimitado principalmente por vías de la malla vial arterial o zonal, o por límites naturales. En lo urbano, se denominan barrios; en lo rural, como veredas, y existe una categoría mixta mezcla de urbano y rural.

Sector Urbano

A continuación, se presentan los barrios que forman parte de las UPZs de la localidad de Usaquén:

Tabla 4
UPZ de la localidad Usaquén

² Secretaria Distrital de Planeación. Monografías Localidades Usaquén. Diagnósticos de los principales aspectos territoriales, de infraestructura, demográficos y socioeconómicos. (2018), p. 7.

Upz	Barrios				
1 paseo De Los Libertadores	Canaima				
	La Floresta De La Sabana				
	Torca				
9 Verbenal	Alto De Serrezuela	El Codito	La Frontera	Medellin	Santandersito

	Balcones De Vista Hermosa	El Refugio De San Antonio	La Llanurita	Mirador Del Norte	Tibabita
	Balmoral Norte	El Verbenal	Los Consuelos	Nuevo Horizonte	Viña Del Mar
	Buenavista	Horizontes	Maranta	San Antonio Norte	
	Chaparral	La Estrellita	Maturín	Santa Felisa	
10 la Uribe	Bosque De San Antonio	La Granja Norte			
	Conjunto Camino Del Palmar	La Uribe			
	El Pite	Los Naranjos			
	El Redil	San Juan Bosco			
	La Cita	Urbanización Los Laureles			
11 san Cristóbal Norte	Ainsuca	Danubio	San Cristóbal Norte	Torcoroma	
	Alta blanca	Don Bosco	Santa Cecilia Parte Alta	Villa Nydia	
	Barrancas	La Perla Oriental	Santa Cecilia Parte Baja	Villa Oliva	
	California	Las Areneras	Santa Teresa		
	Cerro Norte	Milán (Barrancas)	Soratama		
12 Toberín	El Toberín	Jardín Norte	Santa Mónica		
	Babilonia	La Liberia	Villa Magdala		
	Dardanelos	La Pradera Norte	Villas De Aranjuez		
	Estrella Del Norte	Las Orquideas	Villas Del Mediterráneo		
	Guanoa	Pantanito	Zaragoza		
13 los Cedros	Acacias	Capri	Cedro Narva	Las Margarit	Nueva Autopista
	Antigua	Cedritos	Cedro Salazar	Lisboa	Nuevo Country
	Belmira	Cedro Bolivar	El Contador	Los Cedros	Sierras Del M
	Bosque De Pin	Cedro Golf	El Rincón De	Los Cedros O	
	Caobos Salaz	Cedro Madeira	La Sonora	Monte arroyo	
14 Usaquén	Bella Suiza	Escuela De C	La Glorieta	Santa Ana Ocoi.	
	Bellavista	Escuela De In	Las Delicias D	Santa Barbar	
	Bosque Medin	Francisco Mir	Sagrado Cor	Santa Barbar	

Tabla 4
UPZ de la localidad Usaquén



UPZ	CENSO AÑO 2018			PROYECCIÓN AÑO 2021		
	HOMBRES	MUJERES	TOTAL	HOMBRES	MUJERES	TOTAL
1 paseo de los libertadores	1.279	1.288	2.567	1.299	1.348	2.647
9 verbenal	56.578	62.502	119.080	60.579	67.490	128.069
10 la uribe	14.327	16.867	31.194	16.130	19.134	35.264
11 san cristobal norte	32.450	35.718	68.168	33.878	37.565	71.443
12 toberin	27.123	31.712	58.835	28.370	33.406	61.776
13 los cedros	54.733	68.560	123.293	58.182	73.211	131.393
14 usaquen	18.825	21.043	39.868	19.974	22.189	42.163
15 country club	10.977	13.463	24.440	11.458	14.132	25.590
16 santa barbara	30.437	37.323	67.760	32.528	39.821	72.349
TOTAL			535.205			570.694

Fuente: Anexo Población Bogotá desagregado por UPZ. Censo 2018 vs. Proyección poblacional 2021

En todas las UPZ de la localidad se observa un aumento en el número total de personas residentes entre el año 2018 y el año 2021, encontrando mayor magnitud en la UPZ Verbenal que paso de 119.080 a 128.069 personas. El número de hombres paso de 56.578 a 60.579 habitantes y el número de mujeres paso de 62.502 a 67.490 habitantes en ese territorio.

En la UPZ los Cedros también fue notorio el aumento en la población entre 2018 con 123.293 habitantes y 2021 con 131.393 habitantes. El número de hombres paso de 54733 a 58182 personas y el número de mujeres paso de 68.560 a 73.211 personas.


Así mismo, en comparación por grupos de edad, en la localidad de Usaquén se observa un aumento de la población entre el año 2018 y el año 2021 tal como se observa en los cuadros siguientes:

Tabla 6
Población por grupos etarios Censo 2018

UPZ		0-4 años	5-9 años	10-14 años	15-19 años	20-29 años	30-59 años	60 a más
								de 100 años
1	Paseo De Los Libertadores	164	162	161	225	527	1.045	283
9	Verbenal	8.080	7.964	8.183	9.447	24.221	49.448	11.737
10	La Uribe	1.851	1.783	1.873	2.269	4.933	14.311	4.174
11	San Cristóbal Norte	4.578	4.315	4.658	5.294	13.691	27.346	8.286
12	Toberín	2.816	2.983	3.183	4.075	10.308	25.499	9.971
13	Los Cedros	5.288	4.463	4.445	5.902	19.785	54.999	28.411
14	Usaquén	1.915	1.905	1.928	2.845	6.502	17.374	7.399
15	Country Club	980	1.145	1.186	1.454	3.346	9.971	6.358
16	Santa Barbara	3.327	2.396	2.163	2.815	9.665	31.052	16.342
TOTAL		28.999	27.116	27.780	34.326	92.978	231.045	92.961

Fuente: DANE (2018). Proyecciones de población de Bogotá D.C. a nivel de localidad hasta el año 2035 y de unidad de planeamiento zonal – UPZ hasta el año 2024

Tabla 7
Población por grupos etarios Proyecciones 2021



UPZ	0-4 años	5-9 años	10-14 años	15-19 años	20-29 años	30-59 años	60 a más de 100 años
1 Paseo De Los Libertadores	168	171	161	203	529	1.097	351
9 Verbenal	8.620	8.787	8.531	8.871	25.200	54.233	13.496
10 La Uribe	2.062	2.056	2.039	2.224	5.357	16.380	5.026
11 San Cristóbal Norte	4.749	4.630	4.723	4.836	13.843	29.124	9.214
12 Toberín	2.906	3.184	3.212	3.702	10.384	26.987	10.973
13 Los Cedros	5.482	4.785	4.502	5.383	20.127	58.386	31.236
14 Usaquén	1.986	2.046	1.956	2.603	6.577	18.481	8.123
15 Country Club	998	1.206	1.182	1.304	3.315	10.380	6.876
16 Santa Barbara	3.443	2.564	2.187	2.564	9.815	32.943	17.904
TOTAL	30.414	29.429	28.493	31.690	95.147	248.011	103.199

Fuente: DANE (2018). Proyecciones de población de Bogotá D.C. a nivel de localidad hasta el año 2035 y de unidad de planeamiento zonal – UPZ hasta el año 2024

En las UPZ con mayor número de personas se nota un aumento en el número de niños y niñas menores de 4 años, en el número de niños y niñas en edad escolar y en el número de preadolescentes, indicando una mayor demanda de servicios para la garantía de derechos de esta franja poblacional, en condición de dependientes, que los puede ubicar en condición de vulnerabilidad.

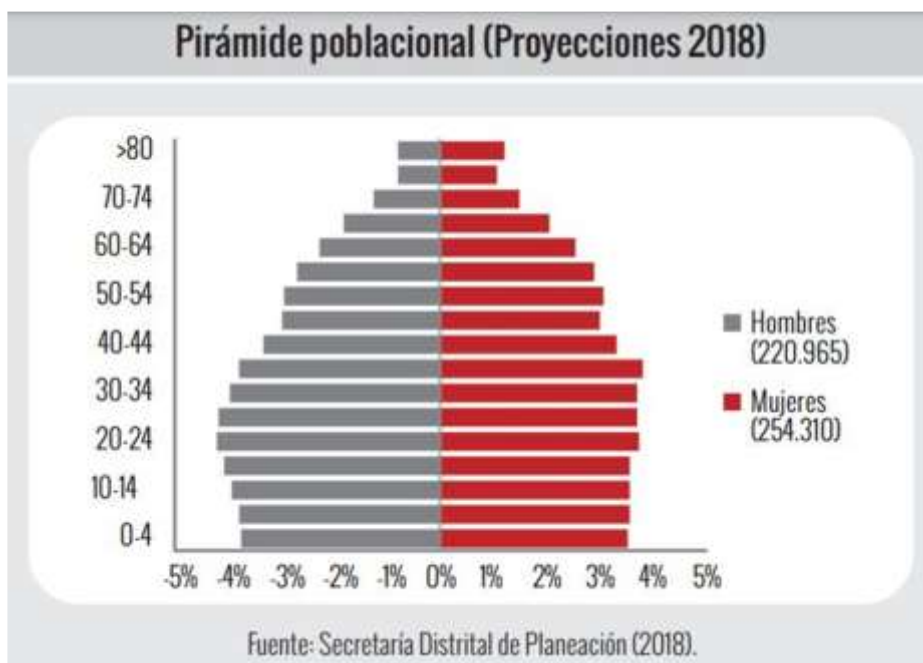
En la adolescencia y juventud, entre 15 y 28 años se nota mayor estabilidad en el número de residentes, mientras que en el grupo de adultos entre 30 y 59 años se observa aumento del grupo poblacional haciendo cada vez más relevante la implementación de la política pública de adultez en la localidad.

También llama la atención el alto número de personas mayores de 60 años, principalmente en las UPZ Verbenal, los Cedros y Santa Bárbara, que pueden presentar una amplia variedad de necesidades, independientemente de su estrato y de su nivel de ingresos económicos.

Estos cambios en la población de la localidad también se ven fuertemente influenciados por el fenómeno migratorio que se observa en la ciudad en los últimos años y del cual no es ajena la localidad de Usaquén.

La pirámide poblacional de esta localidad ha ido perdiendo la forma triangular en su composición demográfica, para llegar a una proyectar una estructura que evidencia mayor madurez de la población, explicado principalmente por el descenso en su natalidad.⁴

Figura 2
Pirámide Poblacional



Fuente: Veeduría Distrital Ficha Local de Usaquén – Agosto de 2018

El mayor número de habitantes de la localidad se ubica en el grupo de 30 a 59 años, seguido por el grupo de personas mayores de 60 años, evidenciando una ligera tendencia a formar una pirámide invertida.

⁴ Veeduría Distrital. Ficha Local de Usaquén – (2018)




Tabla 8
Población por grupos etarios

	0-4 años	5-9 años	10-14 años	15-19 años	20-29 años	30-59 años	60 a más de 100 años
Población por grupos etarios Censo 2018	28.999	27.116	27.780	34.326	92.978	231.045	92.961
Población por grupos etarios Proyecciones 2021	30.414	29.429	28.493	31.690	95.147	248.011	103.199

Fuente: DANE (2018). Proyecciones de población de Bogotá D.C. a nivel de localidad hasta el año 2035 y de unidad de planeamiento zonal – UPZ hasta el año 2024


Población LGBTI

En la Encuesta Multipropósito año 2017 se consultó a 9.905 ciudadanos de la comunidad LGBTI, de los cuales 73 personas (0,7%) se reconocieron residentes de la localidad de Usaquén. Allí 64 se identificaron como homosexuales el 87,7%, el 8,2% como bisexuales y el 4,1% como transgénero.

En la Encuesta Bienal de cultura se indago por la percepción de las personas frente a la prohibición de que la comunidad LGBTI realice actividades sociales. Aquí están los resultados⁵

Tabla 9
Porcentaje población que se autoreconoce LGBTI

⁵ Secretaria Distrital de Planeación. Monografías Localidades Usaquén. Diagnósticos de los principales aspectos territoriales, de infraestructura, demográficos y socioeconómicos. (2018), p. 9



Localidad Usaquén			
Porcentaje de Personas que considera que los sectores LGBTI se les debe prohibir		Porcentaje de personas que están en	
Que Críen o adopten niñas y niño	Que se casen entre sí	Que se expresen afectivamente en público	desacuerdo en que a los homosexuales se les permita ser profesores de colegio
59,4%	39,4%	45,0%	35,6%

Fuente: Secretaria Distrital de Planeación (2018). Monografías Localidades Usaquén. Diagnósticos de los principales aspectos territoriales, de infraestructura, demográficos y socioeconómicos.

Estratificación Urbana

La estratificación socioeconómica es una herramienta de focalización del gasto que se utiliza para clasificar los inmuebles residenciales de acuerdo con las metodologías diseñadas por el Departamento Administrativo Nacional de Estadística – DANE, específicamente de acuerdo a las características físicas de la vivienda. La unidad de estratificación es el lado de manzana.⁶


La clasificación por estratos se define así:

- Estrato 1: Bajo-bajo • Estrato 2: Bajo • Estrato 3: Medio-bajo • Estrato 4: Medio • Estrato 5: Medio-alto • Estrato 6: Alto

Según el informe de Monografía Usaquén (2017) de la secretaria de Planeación, en la localidad de Usaquén, se encuentra la siguiente distribución de manzanas por estratificación urbana:

Tabla 10
Distribución de manzanas por estratificación urbana

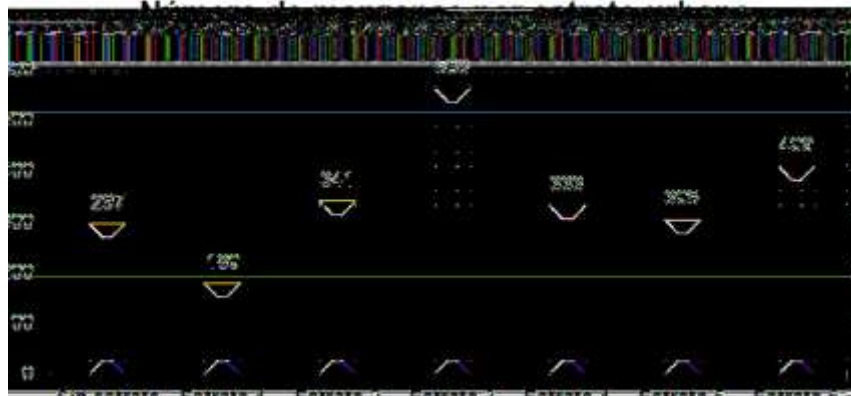
⁶ Secretaria Distrital de Planeación. Monografías Localidades Usaquén. Diagnósticos de los principales aspectos territoriales, de infraestructura, demográficos y socioeconómicos. (2018), p. 11



Estratificación Urbana	Numero de Manzanas	Porcentaje
Sin estrato	297	12,20%
Estrato 1	180	7,40%
Estrato 2	341	14,00%
Estrato 3	563	23,20%
Estrato 4	333	13,70%
Estrato 5	305	12,60%
Estrato 6	409	16,80%
Total	2428	99,90%

Fuente: Secretaria Distrital de Planeación (2018). Monografías Localidades Usaqué. Diagnósticos de los principales aspectos territoriales, de infraestructura, demográficos y socioeconómicos. Localidad 01 Usaqué

Tabla 11



Fuente: Secretaria Distrital de Planeación (2018). Monografías Localidades Usaqué. Diagnósticos de los principales aspectos territoriales, de infraestructura, demográficos y socioeconómicos. Localidad 01 Usaqué

Llama la atención que el 12.2% de las manzanas se clasifican sin estrato, ya que les fue eliminado el estrato debido a que los inmuebles ubicados en las mismas han variado el uso

[REDACTED]

residencial.⁷ El mayor número de manzanas están en el estrato 3, con el 23.2 %, indicador que sumado al estrato 2 (14 %) y al estrato 4 (13.7 %) indica que la mitad de familias de la localidad se ubica en los estratos de nivel bajo, medio bajo y medio de acuerdo a las características físicas de la vivienda.

En contraste con lo anterior el estrato 6, nivel alto también presenta un elevado número de manzanas en Usaquén, 16.8 %. No obstante, es importante mencionar que el nivel de estratificación en la ciudad se basa en las características físicas de las viviendas, sin tener en cuenta las condiciones socioeconómicas de las familias, es decir, su poder adquisitivo y la posibilidad de satisfacer adecuadamente las necesidades del grupo familiar, situación que se presenta en hogares en pobreza oculta o vergonzante.

También es importante mencionar que existe un alto número de viviendas que todavía no tienen reconocimiento catastral y por lo tanto se encuentren en ilegalidad, como las ubicadas en el sector de Lomitas, Villa Capilla y Altos de Serrezuela, barrios que según los vecinos del sector llevan 50 años sin ser reconocidos como parte del perímetro urbano, situación que no les permite tener adecuada infraestructura, vías de acceso y dotación de servicios a la comunidad.⁸

De las 9 unidades de planeamiento zonal que conforman la localidad de Usaquén, las tres que más concentran manzanas son: Los Cedros con el 17,1%, San Cristóbal Norte con el 16,1% y Verbenal con el 21,2%. Esto quiere decir que los servicios de atención a hogares deben hacer mayor presencia en estas tres UPZ y principalmente en barrios de estratos socioeconómicos bajo y medio bajo, en riesgo de vulnerabilidad.⁹


Tabla 12

Número de manzanas por estrato socioeconómico según UPZ 2017

⁷ Decreto 394 de 2017 Por medio del cual se adopta la actualización de la estratificación urbana de Bogotá D.C. para los inmuebles residenciales de la ciudad.

⁸ Secretaría Distrital de Planeación. Protección ambiental y legalización de barrios Usaquén. (2018). <http://www.sdp.gov.co/noticias/proteccion-ambiental-y-legalizacion-de-barrios-entre-las-propuestas-de-la-ruralidad-de-usaquen-pot>

⁹ Secretaria Distrital de Planeación. Monografías Localidades Usaquén. Diagnósticos de los principales aspectos territoriales, de infraestructura, demográficos y socioeconómicos. (2018), p. 15.



UPZ	Sin estrato	Estrato 1	Estrato 2	Estrato 3	Estrato 4	Estrato 5	Estrato 6	Total
Country Club	10					34	30	74
La Uribe	18	1	16	26	11			72
Los Cedros	58	9			211	108	28	414
Paseo Los Libertadores	14		11		1		9	35
San Cristóbal Norte	35	99	38	219		1		392
Santa Barbara	54					61	246	361
Toberín	24		8	119	73			224
Usaquén	45		45	38	30	88	96	342
Verbenal	39	71	223	161	7	13		514
TOTAL	297	180	341	563	333	305	409	2428

Fuente: Decreto 394 del 28 de julio de 2017 tomado de Monografías Usaquén 2018 – Planeación

En el caso de la UPZ Los Cedros, el mayor número de manzanas se concentra en estrato 4, familias con nivel medio para satisfacer sus necesidades. Aunque en la UPZ San Cristóbal Norte predominan las manzanas en estrato 3 (medio bajo), se presenta el mayor número de manzanas de estrato 1 (bajo - bajo), que requieren priorización en la atención del estado para la garantía de sus derechos. En la UPZ Verbenal se presenta el mayor número de viviendas de estrato 2 (nivel bajo) seguidas por el estrato 3 (medio bajo), motivo por el cual también demandan ayudas de la red de servicios del distrito.

Por otra parte, la UPZ Santa Bárbara y la UPZ Usaquén presentan el mayor número de viviendas estrato 5 y 6, indicando el buen estado de las edificaciones y la presencia de adecuada infraestructura y servicios comunitarios en los territorios, lo cual no quiere decir que no existan hogares con carencias y necesidades que deban ser atendidas por las entidades de la administración distrital y que su identificación y caracterización se hace más difícil al no evidenciar su baja capacidad adquisitiva.

Ruralidad

Del total del suelo de la localidad el 43,9% corresponde a suelo rural que hace parte de la Estructura Ecológica Principal de la ciudad, ya que corresponde a zonas de reservas nacionales y regionales, ofreciendo beneficios ambientales no solo para Usaquén sino para toda la Capital. Este territorio se ha visto afectado por asentamientos humanos y actividades de explotación minera ilegales.

[REDACTED]

La ocupación, no solo la hacen comunidades de bajos recursos mediante asentamientos informales que después requieren de legalización para la provisión de servicios públicos y equipamientos. En los cerros orientales de esta localidad se han construido lujosas residencias que alteran los ecosistemas con la construcción de viviendas, vías de acceso, redes de servicios y otras obras que dejan un impacto muy alto al territorio protegido.

La localidad de Usaquéen posee territorios que forman parte de la Unidad de Planeación Rural de la Zona norte de la ciudad, zonas que se comparten con la localidad de Suba ya que se encuentran a lado y lado de la autopista norte. Adicionalmente, en la Reserva Forestal de los Cerros Orientales también participan algunos predios de la localidad de Usaquéen.¹⁰

A diferencia de la estratificación urbana que tiene como unidad de observación el número de manzanas, la estratificación rural se realiza teniendo como unidad de observación el número de predios, teniendo en cuenta las características de las fincas que tienen vivienda y de su capacidad productiva.

La secretaria distrital de planeación, en su monografía de Usaquéen contempla el siguiente número de predios rurales por estrato socioeconómico:

Tabla 13
Número de predios por estratificación rural

Estratificación Rural	Numero de Predios
Estrato 1	241
Estrato 2	102
Estrato 3	71
Estrato 4	58
Estrato 5	19
Estrato 6	153
Total	644

Fuente: Secretaria Distrital de Planeación (2018). Monografías Localidades Usaquéen. Diagnósticos de los principales aspectos territoriales, de infraestructura, demográficos y socioeconómicos. Localidad 01 Usaquéen

El mayor número de predios se ubica en el estrato No. 1 y en un alto número también se encuentran predios de estrato No. 2 indicando situaciones de pobreza y dificultad para acceder a

¹⁰ Secretaria Distrital de Planeación. Monografías Localidades Usaquéen. Diagnósticos de los principales aspectos territoriales, de infraestructura, demográficos y socioeconómicos. (2018), p. 19.

[REDACTED]

la garantía de derechos de las familias en la ruralidad. Sin embargo y en contraste con esta información, se encuentra también un alto número de predios en estrato No. 6, familias que tienen viviendas muy bien estructuradas y unas condiciones de vida totalmente diferentes.

El trabajo social en la ruralidad sigue siendo un reto para todas las entidades de la administración distrital y local. La Alcaldía Local de Usaquén, a través de la oficina de georreferenciación, ha identificado seis sectores catastrales rurales con sus correspondientes polígonos de monitoreo, en donde se logra hacer un cálculo aproximado del número de ocupaciones o viviendas familiares que se encuentran en cada uno de ellos.

- Sector catastral rural Torca Rural 1 y Torca Rural 2 comprende los territorios de la UPZ Paseo los Libertadores, iniciando en la carrera 9 con calle 215 hasta la parte alta del cerro y hacia el norte se extiende hasta la calle 245 tomando algunos predios que colindan con la autopista norte. Es un territorio de reserva ecológica con pocas viviendas, distantes unas de otras, y con posibilidad de encontrar grupos poblacionales que no presentan mayor vulnerabilidad socioeconómica ni presentan formas de vida eminentemente campesinas.

- El Sector catastral Tibabita Rural y Tibabita Rural 1 inicia desde la calle 180 hacia el norte más o menos hasta la calle 215 y en la carrera 1 Este hacia la parte alta de la UPZ Verbenal, en el límite con la Calera. Este territorio comprende los barrios informales de Villa Capilla, Serrezuela y Lomitas, y los territorios ecológicos aledaños. En este territorio se encuentran asentamientos humanos con necesidades de saneamiento básico, ya que no cuentan con servicio de acueducto ni alcantarillado de la ciudad.

- Sector catastral rural Páramo 1 comprende el Polígono de Monitoreo Bosque del Mirador, que inicia desde la carrera 1 este entre calles 127 y 127 A y se extiende sobre el cerro oriental hasta los límites con la Calera. Presenta 82 predios en el mapa.

- Sector catastral rural Páramo 2 corresponde a los polígonos de monitoreo ubicados entre la calle 101 y calle 102 arriba de la carrera 2 este hacia el límite con la vía que conduce a la Calera.



- Sector catastral rural Barrancas oriental 1 comprende la parte alta de la UPZ San Cristóbal Norte; se extiende desde la calle 161 hasta la calle 170 en la zona verde que inicia desde la carrera 7 hacia el cerro. Entre las calles 161 y 163 D, el territorio rural inicia en la carrera 5 este, es decir, la parte alta del barrio Santa Cecilia. Y de la calle 163D hasta la calle 170 inicia desde la carrera 7 y comprende la parte alta del barrio Sorateña.

- Sector catastral rural Barrancas oriental 2 corresponde al polígono de monitoreo Montearroyo, ubicado entre las calles 135 y 140 desde la carrera 5 hacia la parte alta del cerro. Este sector presenta conjuntos residenciales estrato 5 y 6, sin embargo, es pertinente hacer el recorrido para identificar si viven o no hogares campesinos en condiciones de vulnerabilidad.

En el cuadro adjunto se presentan los polígonos de monitoreo que forman parte de cada uno de los sectores catastrales rurales, con el número de ocupaciones o viviendas identificadas en los mapas satelitales.

Tabla 14
Ocupaciones en sector rural

Sector Rural	Catastral	Polígono de Monitoreo	Cant. De Ocupaciones
TIBABITA RURAL I		016A - COLINDANCIA VILLAS DE LA CAPILLA	66
		016 - VILLAS DE LA CAPILLA	70
		074 - FINCA LAS LOMITAS	270
		165 - COLINDANCIA SERREZUELA	47
		165A - SERREZUELA	66
		132 - COLINDANCIA MIRADOR DEL NORTE	16
		168 - FINCA LA VATUCANA	5
		067B - COLINDANCIA SECTOR EL CODITO	62
TIBABITA RURAL		242 - FINCA LA SUIZA	8
TORCA RURAL I		015 - BOSQUES DE TORCA	37
		169 - FLORESTA DE LA SABANA	62
TORCA RURAL II		169 - FLORESTA DE LA SABANA (restante)	139
		241 - TEQUENUSA, LA SUIZA, PALERMO	19
BARRANCAS ORIENTAL RURAL		166 - COLINDANCIA SORATAMA	87
		069A - SANTA CECILIA PARTE ALTA	29
		031 - MONTEARROYO	9
PÁRAMO		232 - BOSQUE DEL MIRADOR	83
		176A - SAN ISIDRO - MAZZAI	53
		176B - COLINDANCIA HOLLYWOOD	109
		176 - SAN ISIDRO SEGUNDO SECTOR	36
		177 - COLINDANCIA QUEBRADA MORACI Y SAN ANTONIO	110
		178 - DESARROLLO CAMINOS DEL META	132
TOTAL DE PREDIOS IDENTIFICADOS			1515

Fuente: SDIS Usaquén – 2021 – Propuesta de trabajo en la ruralidad

Cabe aclarar que no todos los hogares del sector rural se encuentran en condiciones de pobreza extrema y vulnerabilidad, por el contrario, un alto porcentaje de estas viviendas pertenecen al estrato 4, 5, 6. En la localidad de Usaquén la Estrategia Territorial Integral Social tiene el reto de identificar y caracterizar los hogares y las comunidades campesinas, que tienen formas particulares de relación con el entorno físico e interacciones sociales, políticas, históricas, económicas y culturales que conforman su identidad como ciudadanos campesinos.

[REDACTED]

En esta localidad el ejercicio inicial de identificación de hogares que viven en la ruralidad debe tener en cuenta las siguientes consideraciones en la fase de planeación de la actividad de la Tropa Social Rural:

- Realizar recorridos de reconocimiento previo de los territorios o sectores catastrales indicados en los mapas, para establecer los límites geográficos que forman parte de la ruralidad en la localidad de Usaquén, las vías de acceso, las necesidades logísticas y de apoyo en términos de seguridad.

- Se deben precisar los predios o viviendas que forman parte del distrito capital y diferenciarlas de viviendas ubicadas en territorios del municipio de la Calera, particularmente en las zonas altas de las UPZ Verbenal y San Cristóbal Norte, así como en el sector de San Isidro 2.

- Durante los recorridos y a través de las visitas a hogares identificados, se sugiere diferenciar la población que forma parte de asentamientos humanos con características y formas de vida urbanas, de hogares con modos de vida campesinos, ya que en los barrios Serrezuela, Lomitas y Capilla son viviendas construidas en informalidad, sin legalización urbana ni servicios públicos de saneamiento básico. La economía de estas familias no está fundamentada en el cultivo de alimentos ni en el cuidado de animales de granja, no producen ni comercializan productos agrícolas.

Si el hogar no tiene identidad ni costumbres campesinas, son residentes urbanos en zona rural¹¹

Condiciones Ambientales

La localidad de Usaquén hace parte de la Reserva Forestal Protectora Bosque Oriental de Bogotá (Cerros Orientales), de allí la riqueza de su territorio que permite explorar y reconocer los parajes paisajísticos, la riqueza hídrica, la flora y fauna. Algunas de las quebradas que tienen sus nacimientos en la Reserva son las siguientes: Santa Ana, Santa Bárbara, Trujillo, Contador, La Cañada, El Cedro, Serrezuela, Aguas Calientes, San Juan, Cañiza y Novita. Por otra parte, esta Localidad contiene en su territorio una parte del Complejo del Humedal Torca-Guaymaral, que se encuentran en la designación de humedal urbano Ramsar.

¹¹ Secretaría Distrital de Integración Social. Propuesta de trabajo en la ruralidad. Usaquén. (2021)

[REDACTED]

La Secretaría Distrital de Ambiente con algunas comunidades del territorio, ha logrado la identificación de una serie de situaciones que afectan las condiciones ambientales, tanto en los cuerpos hídricos como en la Reserva Forestal Protectora. Algunas de estas situaciones son: contaminación a los cuerpos de agua, invasiones a la Estructura Ecológica Principal, conexiones erradas y manejo inadecuado de residuos sólidos.¹²

Servicios Públicos Domiciliarios

Según la encuesta Multipropósito 2017, en Usaquén los servicios públicos domiciliarios (acueducto, alcantarillado, recolección de basuras, energía eléctrica) han mantenido coberturas cercanas al 100% en los hogares, desde hace más de 15 años. Sin embargo, se debe considerar la situación de sectores periféricos como los barrios Lomitas, Villa Capilla y Altos de Serrezuela, que no cuentan servicio de acueducto ni alcantarillado, por presentar dificultades desde hace más de 25 años, en su proceso de legalización. En Altos de Serrezuela, la comunidad ha organizado un acueducto comunitario como una solución alternativa de saneamiento básico. En el caso de Villa Capilla y Lomitas, los residentes diariamente deben comprar galones de agua potable para suplir esta necesidad vital y en ocasiones por diferentes problemáticas sociales (bloqueos viales, paros y manifestaciones ciudadanas) los vehículos que surten la zona con el líquido no pueden llegar, poniendo en riesgo la salubridad de los habitantes de la zona, en la UPZ Verbenal.

En el año 2017 el servicio de gas natural domiciliario en Usaquén tuvo una cobertura de 91.8 %. El servicio de Internet presentó un índice de 83 % en la localidad; la tenencia de teléfono celular en la localidad de Usaquén se encontró en el 88,8% de las personas de 5 años y más, y el índice de telefonía fija fue de 68.2 % en el mismo año.¹³

Accesibilidad y Movilidad

De acuerdo con la Encuesta de Movilidad 2015, la manera en que se desplazan los habitantes de Usaquén a sus diferentes destinos se caracteriza principalmente por el uso del Sistema Integrado de Transporte (SITP) o buses y colectivos de transporte público convencional, los desplazamientos caminando, en automóvil o en Transmilenio.

En efecto, de un poco más 1.175.000 viajes que realizan diariamente los habitantes de Usaquén, el 21,6% corresponde a desplazamientos en SITP o transporte público convencional.

¹² Secretaría Distrital de Ambiente. Estadísticas Localidad Usaquén. (2021) <https://oab.ambientebogota.gov.co/localidades/usaquen/>

¹³ Secretaría Distrital de Planeación. Monografías Localidades Usaquén. Diagnósticos de los principales aspectos territoriales, de infraestructura, demográficos y socioeconómicos. (2018), p. 31.

[REDACTED]

Le siguen muy de cerca los viajes caminando con 21,1%, los desplazamientos en automóvil particular que representan el 19,7% y los viajes en Transmilenio con el 15,9%.

Los estratos socioeconómicos que más tiempo emplean para llegar a una estación de Transmilenio o paradero de alimentador son el 1 y el 6 con 24,5 y 22,7 minutos respectivamente, mientras que los estratos que destinan menor tiempo para acceder al servicio son el 3 y 4 con 11,8 y 16,4 minutos, en su orden. Cabe anotar que el peso porcentual de los hogares en estratos 3 y 4 dentro de la localidad es del 60,8%.

El estrato socioeconómico que mayor tiempo emplea en la localidad de Usaquén para acceder caminando a los paraderos donde puede tomar el servicio, es el 1 con 18,9 minutos. Los estratos 2 al 6 emplean en promedio 8 minutos para llegar al lugar donde se toma el servicio.

De acuerdo con la Encuesta Multipropósito 2017, el 54.6 % de hogares de Usaquén posee carro particular. Adicionalmente, en la localidad el 59.9 % de las personas utilizan la bicicleta como medio de transporte. La Encuesta Multipropósito indagó sobre los medios de transporte utilizados y los tiempos de desplazamiento de la población ocupada, al movilizarse a sus sitios de trabajo, encontrando que en la localidad de Usaquén el medio más utilizado es el carro particular, declarado por el 31,4% de las personas, le siguen en importancia los buses de Transmilenio utilizado por el 24,9% y los buses de SITP utilizado por el 19,9%. Es preciso aclarar que la población puede utilizar más de un medio de desplazamiento, es decir, no son excluyentes entre sí.

De otra parte, el tiempo promedio empleado por las personas de la localidad de Usaquén para desplazarse a sus sitios de trabajo es de 43,0 minutos, es decir cercano al promedio del total Bogotá que es de 41,6 minutos.

Los estratos socioeconómicos que más tiempo emplean para llegar a una estación de Transmilenio o paradero de alimentador son el 1 y el 6 con 24,5 y 22,7 minutos respectivamente, mientras que los estratos que destinan menor tiempo para acceder al servicio son el 3 y 4 con

11,8 y 16,4 minutos, en su orden. Cabe anotar que el peso porcentual de los hogares en estratos 3 y 4 dentro de la localidad es del 60,8%.¹⁴

Composición de los hogares

La Encuesta Multipropósito para Bogotá 2017, identifico la estructura y composición de los hogares en la ciudad, encontrando que en la localidad de Usaquén se encuestaron 183.554 hogares, de los cuales el 45,3% son hogares de tipo nuclear, el 1,9% son hogares compuestos, el 10,6% son hogares de tipo extenso y el 26,3% son de tipo unipersonal.¹⁵

Pobreza Multidimensional

Esta misma encuesta midió en las localidades de Bogotá el Índice de Pobreza Multidimensional en cinco categorías de análisis que son Educación, Niñez y Juventud, Trabajo, Salud y Vivienda Para el caso particular de la localidad de Usaquén, el 2,6% de la población se encuentra en hogares pobres. Por otra parte, la dimensión de pobreza multidimensional en la que más se encuentran personas en Usaquén es la de salud (43,5%) y la dimensión de pobreza multidimensional que menos registra personas es la de vivienda (2,1%). A nivel general el porcentaje de personas en pobreza multidimensional es bajo, en comparación con las otras localidades de Bogotá.¹⁶

Sisbén

De acuerdo con el Expediente Distrital año 2020, la proporción de población de la localidad vinculada al SISBEN durante el 2017 fue de 25.09, año 2018 fue de 26.15 y año 2019 fue de 27.03.¹⁷

En cuanto a la vinculación al SISBEN en niveles 1 y 2 en Usaquén, la Encuesta Multipropósito año 2017 encontró que entre el 2016 y 2017, en la localidad de Usaquén, aumentó la vinculación de personas a los niveles de Sisbén 1 y Sisbén 2, aunque en mayor medida en el nivel 1 pues de un año a otro creció en 2.396 personas mientras que en el nivel 2 aumentó en

¹⁴ Encuesta Multipropósito. Secretaria Distrital de Planeación citado en Secretaria Distrital de Planeación. Monografías Localidades Usaquén. Diagnósticos de los principales aspectos territoriales, de infraestructura, demográficos y socioeconómicos. (2018), p.

¹⁵ (SDP, 2018, p. 31)

¹⁶ Ibid.

¹⁷ Secretaria Distrital de Planeación. Expediente Distrital 2019. (2020),

306 personas. El nivel Sisbén 1 hace referencia a las personas en condición de Pobreza Extrema, y el nivel de Sisbén 2 hace referencia a personas en condición de pobreza.¹⁸

De 128.718 personas encuestadas por el Sisbén en la localidad de Usaquén, año 2019, el 58% se ubicó en puntuaciones por debajo de 50, indicando personas en mayores condiciones pobreza y vulnerabilidad.

Durante los años 2020 y 2021 es probable que sea mayor el número de personas ubicadas bajo la línea de pobreza y de pobreza extrema, debido a la situación de crisis socioeconómica que atraviesa la ciudad por causa de la pandemia del COVID 19, el desempleo y la desocupación consecuente que se ha observado en los últimos 15 meses.

La Tasa de dependencia es la medida comúnmente utilizada, para analizar la necesidad potencial de soporte social de la población en edades inactivas por parte de la población en edades activas. En Usaquén la tasa de dependencia en el año 2019 fue de 53,0 ubicándose por encima del promedio de la ciudad¹⁹.

De las personas encuestadas en el año 2019 por el Sisbén se observa un promedio de 2 personas por hogar.

Del total de personas entre 5 y 17 años, encuestadas por el Sisbén en 2019, se indaga por su asistencia a centros educativos, encontrándose que, el 90,8% si asiste a un centro educativo.

Vivienda:

En el tema de vivienda, de los 183.554 hogares encuestados por la Multipropósito en el año 2017, el 45,9% (84.242), vive en viviendas propias pagadas en su totalidad, el 12,5% (5.114) habita una vivienda la cual está pagando, el 36,9% (67.813) habita una vivienda en arriendo o subarriendo, el 2,9% (5.371) son hogares que habitan en viviendas en usufructo y finalmente el 1,8% (3.213) hogares que habitan en viviendas bajo otra forma de tenencia. A pesar de estos datos, en barrios periféricos de la localidad, se encuentran viviendas en informalidad e ilegalidad,

¹⁸ Secretaria Distrital de Planeación. Monografías Localidades Usaquén. Diagnósticos de los principales aspectos territoriales, de infraestructura, demográficos y socioeconómicos. (2018), p. 43.

¹⁹ Secretaria Distrital de Planeación. Expediente Distrital 2019. (2020), p. 43.

[REDACTED]

con carencias habitacionales, en lo referente a estructura - paredes, cohabitación y hacinamiento, ya que son elaboradas en materiales como plástico y cartón, cambuches que dan refugio a familias que han quedado sin la posibilidad de pagar un techo digno porque no cuentan con recursos económicos suficientes, ni red de apoyo familiar ni poder adquisitivo. En estos lugares habitan ciudadanos colombianos y migrantes venezolanos, con su grupo familiar completo incluidos niños y niñas. Para la Encuesta Multipropósito año 2017, en Usaquén 2.390 hogares habitan en viviendas con problemas cualitativos o susceptibles a ser mejorados.²⁰

Educación

En el año 2017, se encontraron 12 colegios del sector oficial en la localidad de Usaquén, operando en 26 sedes. El 57,0% de la matrícula corresponde al sector oficial que incluye los estudiantes matriculados en colegios distritales, colegios en concesión y colegios privados con convenio, el 43,0% de la matrícula corresponde al sector no oficial.


Usaquén representa el 5,4% de la matrícula total de Bogotá con 74.046 estudiantes, de los cuales el 13,7% corresponde al nivel preescolar, el 37,3% al nivel de básica primaria, el 32,6% al nivel básica secundaria y el 16,4% al nivel media vocacional. Con excepción de la tasa de cobertura bruta en preescolar, en el año 2017 Usaquén presenta tasas de cobertura por encima el 95% en los demás niveles de educación, particularmente en básica secundaria. En general la localidad de Usaquén presenta mayores tasas de cobertura en todos los niveles por encima de las tasas de cobertura de Bogotá.

El índice de analfabetismo, entendido como la población mayor de 15 años que no sabía leer ni escribir, fue de 0.69, ubicándose en el año 2017 como una de las localidades con la tasa más baja en la ciudad. En 2017, la asistencia escolar de la población de 5 años y más en Usaquén, estuvo en 98,0% para los niveles básicos de educación tanto de primaria como de secundaria; para el nivel media vocacional disminuyó a 51.1 % en la población joven que se esperaba estuviera en profesionalización.

El apoyo alimentario en los colegios oficiales de la localidad se ofreció a 21.450 estudiantes durante los años 2014 a 2017.²¹ En cuanto al desempeño de las pruebas Saber, en

²⁰ Secretaría Distrital de Planeación. Monografías Localidades Usaquén. Diagnósticos de los principales aspectos territoriales, de infraestructura, demográficos y socioeconómicos. (2018), p.

²¹ Secretaría Distrital de Planeación. Monografías Localidades Usaquén. Diagnósticos de los principales aspectos territoriales, de infraestructura, demográficos y socioeconómicos. (2018), p. 44.



el área de pensamiento ciudadano, los mayores desafíos que tiene la localidad de Usaquén se encuentran en el sector de colegios distritales, en los cuales más del 45% de los estudiantes de grados 5º y 9º se ubica en los niveles de desempeño insuficiente y mínimo. Los resultados de Bogotá, en este mismo sector, también presentan importantes desafíos. Por otro lado, se observa que el mayor porcentaje de estudiantes en nivel avanzado se encuentra en colegios privados de la localidad, con 49,0% y 45,0%, en grados 5º y 9º, respectivamente.

De cada 10 personas que manifiestan que no estudian por realizar labores domésticas, 9 son mujeres. En Usaquén, una de cada 10 mujeres de 15 años o más alcanzó como nivel máximo la primaria; una de cada 4 mujeres la básica secundaria o la media; una de cada 10 algún estudio técnico; una de cada 3 ha realizado algún estudio universitario y una de cada 10 tiene especialización completa.

Salud

La localidad de Usaquén cuenta con 86,4% de población afiliada al régimen contributivo, seguido del 6,1% de población atendida por el régimen subsidiado, 3,8% hacen parte del régimen de excepción, mientras que la población de esa localidad que no está cubierta en seguridad social en salud asciende al 0,2%.


En el tema de vacunación para menores de un año, en la localidad de Usaquén en el año 2017 se logró efectividad con el biológico BCG, con 104%; las demás vacunaciones como anti polio, triple viral, DPT, rotavirus, Hepatitis B, Neumococo, están por debajo del 95% de aplicación.

Los indicadores de desnutrición crónica y global en la localidad de Usaquén presentan mejor comportamiento que el general de la ciudad. La desnutrición crónica o baja talla en esta localidad es de 4.2 en comparación con 17.1 en toda la ciudad. Y la desnutrición global o retraso en peso es de 5.1 en Usaquén, frente a 18.7 en Bogotá.

Los indicadores de mortalidad en la localidad de Usaquén presentan valores muy por debajo de los de la ciudad, es decir, hay un mejor panorama para prevenir mortalidad en menores de 1 año, en menores de 5 años y mortalidad materna.

Tabla 15

Tasa de mortalidad menores Usaquén



Tasa de mortalidad en menores de un año por 1.000 nacidos vivos		Tasa de mortalidad en menores de cinco años por 10.000 menores de cinco años	Tasa de mortalidad en menores de cinco años por 100.000 menores de cinco años		
Perinatal	Infantil		Por enfermedad diarreica	Por Neumonía	Por desnutrición
9,0%	6,1%	15,5%	0,0%	11,1%	0,0%

Fuente: Secretaria Distrital de Planeación (2018). Monografías Localidades Usaqué. Diagnósticos de los principales aspectos territoriales, de infraestructura, demográficos y socioeconómicos. Localidad 01 Usaqué

En el tema de nacimientos en mujeres entre 10 y 19 años (Adolescencia) se presenta una disminución comparando los indicadores de 2016 con los de 2017. Los embarazos en niñas de 10 a 14 años disminuyeron en un 28.6 % en 2017 respecto al 2016, y el número de nacimientos en adolescentes de 15 a 19 años la disminución se dio en un 5,0% en la ciudad de 2016 a 2017.

El comité de vigilancia epidemiológica de Usaqué, año 2021, reviso indicadores de salud pública en la localidad abordando los siguientes temas:

- Alimentos sanos y seguros
- Calidad del agua y saneamiento básico gestión integral de cadáveres durante la pandemia en el distrito
- Línea de ETOZ agresión por animal potencialmente Transmisor de rabia
- Reporte de seguimiento de casos covid-19 y equipo de SIVIGIA.

En cuanto al punto 1: alimentos sanos y seguros; la secretaría de salud a través de la subdirección de vigilancia en salud pública y las redes integradas de salud realizaron la vigilancia de los factores de riesgo asociado al consumo de alimentos y bebidas, en este caso para los productos de la pesca.

Uno de los objetivos es Identificar y prevenir la ocurrencia de enfermedades transmitidas por alimentos – ETAS, por el consumo de pescados y derivados en mal estado.

También recomiendan a la comunidad que cuando realicen la compra de pescado se asegure que esté fresco, se debe revisar: los ojos, branquias, el olor, la cavidad abdominal,

[REDACTED]

músculo (carne) y las escamas según sus características para los productos congelados, secos, etc.

En cuanto la intervención; línea de calidad del agua y saneamiento básico gestión integral de cadáveres por pandemia en el distrito:

Realizan un cuadro comparativo donde se evidencian los cambios en los procedimientos en la atención de la emergencia sanitaria por covid-19, la primera columna da cuenta de los mismos antes de la pandemia, la segunda los muestra luego del inicio de la pandemia, posteriormente realizan un análisis de las variables que afectan el sector funerario y las cifras respectivas. En cuanto la intervención línea ETOZ - agresión por animal potencialmente transmisor de rabia, dan a conocer el procedimiento según el tipo de exposición si se debe realizar o no tratamiento con la vacuna y el suero antirrábico, también aclara que en los casos de agresiones con clasificación no exposición se debe comunicar a un correo específico para cada una de las localidades de la zona norte, para Usaquén: aptrusaquen2021@gmail.com.

Por otro lado, realizan la socialización de los tableros de control SIVIGILA, allí se evidencia: nombre de razón social, total de casos notificados, total de casos notificados dentro de los ocho días de consulta y el porcentaje de oportunidad.

Finalmente socializan las reacciones adversas graves que se pueden presentar con la vacuna contra el coronavirus de los laboratorios: Coronavac, Pfizer, Sinovac y AstraZeneca.²²

Por otro lado, se evidencia el boletín número 9 de enero a marzo del 2020 en cuanto a vigilancia en salud ambiental, línea aire ruido y radiación electromagnética en la localidad de Usaquén. La importancia de este boletín radica en que en el mes de marzo de ese año se declaró la alerta amarilla en toda la ciudad por las altas concentraciones de material particulado, esta corresponde a la segunda emergencia ambiental en lo corrido del año 2020; la primera se presentó entre el 6 y el 17 de febrero.


²² Subred de Salud Norte. Boletín 9 Enero – Marzo 2020, localidad Usaquén. (2020) https://www.subrednorte.gov.co/sites/default/files/saludpublica/Boletin_9_usaquen_enero_a_marzo_2020.pdf



7. Dinámicas territoriales

A través de un proceso de consulta interno entre la subdirectora local de Integración Social Usaquéen y el equipo territorial que tiene a su cargo la implementación de la Estrategia Territorial Integral Social – ETIS, fueron definidos cinco territorios dentro de los quince priorizados como cuidadores y protectores en todo el territorio de la localidad. Los cinco territorios priorizados por la subdirección local de integración social Usaquéen fueron:

- Barrio La Estrellita
- Barrio El Cerezo Balcones
- Barrio Horizontes

- 
- Sector Bosque de Pinos
 - Barrio Tibabita

Los instrumentos definidos para realizar el abordaje territorial con estas comunidades fueron i) Dialogo Social y ii) Cartografía Social.

Por otro lado, fueron escogidos tres instrumentos más para el abordaje integral desde un enfoque diferencial y buscando conocer la implementación de las políticas públicas desde la institucionalidad. Estos instrumentos fueron:

- Diálogo y cartografía social con grupos étnicos e indígenas de la localidad
- Entrevista a profundidad al Alcalde Local de Usaquén
- Foro Comunitario en el marco de Pre – CLOPS de la Política Pública de y para la Aduldez

A continuación se detalla el resultado de la aplicación de los instrumentos escogidos en cada uno de los cinco territorios priorizados y las temáticas de enfoque diferencial abordadas.

7.1 Dialogo y cartografía social con comunidades de La Estrellita, El Cerezo y Horizontes.

Se realiza el día 18 de junio de 2021, mediante plataforma virtual de Teams, acordado de esta manera con los líderes debido a la pandemia por covid 19. Se realiza una presentación general de los objetivos del ejercicio de Lectura Integral de Realidades y la metodología a utilizar, aclarando en qué consisten los instrumentos de abordaje de dialogo y cartografía social. Se ubica territorialmente a los líderes y lideresas asistentes y se explica dónde se encuentran priorizados sus territorios, como se muestra a continuación:

Figura 3

Polígono I y sectores priorizados para Lectura Integral de Realidades

Polígono El Codito, UPZ Verbenal



Sectores

- Bosque de Pinos
- Tibabita
- Horizontes

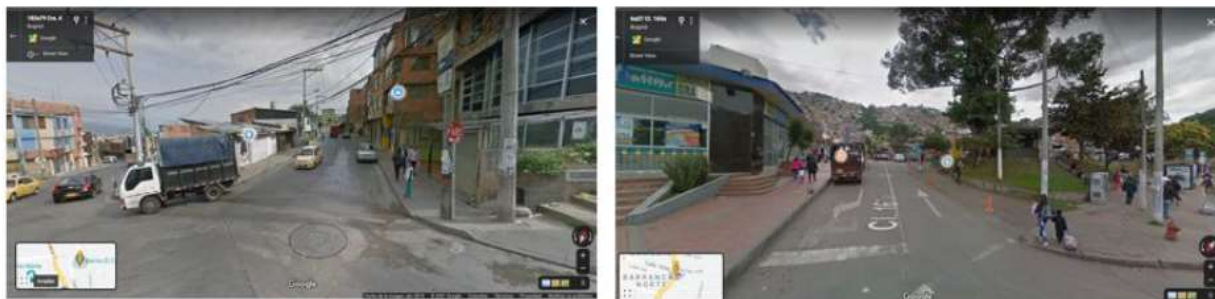
Elaboración propia.

Posteriormente, para los líderes de los barrios La Estrellita, Horizontes y El Cerezo, se explica a los asistentes que debido a la pandemia por Covid 19 y las restricciones definidas por la alcaldía mayor de Bogotá, se decidió realizar estos ejercicios de manera virtual, entendiendo que la aplicación de los mismos permite un mayor enriquecimiento del dialogo y las perspectivas sociales cuando se realiza de manera presencial y en los territorios, pero que por las circunstancias se hacía uso de las herramientas tecnológicas. En el caso puntual del ejercicio, se utilizaría la herramienta de Google Maps:

Figura 4

Imágenes de google maps y metodología de Cartografía Social Virtual

Cartografía + Dialogo Social virtual



Metodología:


- Recorrido a través de plataforma [Google Maps](#)
- En tiempo real identificación de características territoriales
- Ubicación de hitos con bolsa de íconos en mapa
- Muestra final del mapa con hitos señalados

Elaboración propia.

Junto con lo anterior, se indica que el ejercicio de cartografía social utilizará una bolsa de iconos los cuales les permitirán a la comunidad y al relator de la actividad, ir colocando las convenciones e hitos particulares en los puntos donde se indiquen aspectos puntuales a resaltar en aspectos como fortalezas y amenazas.

Figura 5

Guía de convenciones y bolsa de íconos



Guía de Convenciones y Bolsa de íconos



Inicio del recorrido



Interrogantes de la comunidad

Fortalezas	
	Lugares de reunión y trabajo comunitario
	Lugares de reunión y trabajo juvenil
	Lugares donde se fomente el empleo
	Lugares con fortaleza ambiental
	Lugares donde se realice cuidado
	Espacios de promoción cultural
	Atención salud
	Oferta transporte <i>o falta de vías</i>
	Oferta educativa <i>y falta de vías</i>
	Presencia policial
	Estación de servicio
	Tanque del acueducto
	No existe

Amenazas	
	Riñas y peleas
	Conflictos ambientales
	Falta de seguridad
	Problemáticas por infraestructura servicios públicos
	Hogares en situación de pobreza (especialmente mujeres)
	Uso indebido del espacio publico
	Riesgo para los transeúntes / viviendas por infraestructura y desastres naturales
	Falta de señalización – Accidentalidad
	Problemas de movilidad – trancones
	Invasión construcción
	Consumo de sustancias psicoactivas
	no cuenta con andén o andenes angosto
	vías <u>despavimentadas</u>



De los formatos de preguntas orientadoras para ambos instrumentos, se hace un filtro y se escogen las siguientes preguntas que permiten orientar la conversación con los líderes, durante el proceso de recorrido virtual que se realiza:

Figura 6

PREGUNTAS ORIENTADORAS DE LA CARTOGRAFÍA Y DIALOGO SOCIAL

Sobre el territorio	<p>¿Cómo define su territorio respecto al resto de la ciudad y cómo cree que lo ven las entidades públicas?</p> <p>¿Cuáles son las problemáticas (conflictos) más relevantes de su territorio? favor referenciar en lugares específicos donde identifica las problemáticas.</p> <p>¿Qué potencialidades (cosas positivas, iniciativas, emprendimientos, organizaciones sociales, etc.) puede destacar del territorio y sus habitantes? favor referenciar en lugares específicos donde identifica las potencialidades. De ello, identificar si hay programas o proyectos de entidades públicas.</p> <p>¿Cuáles cree usted que son las acciones que darían solución a esas necesidades y/o problemáticas?</p>	Sobre salud	¿Qué problemáticas a nivel de salud identifica en su territorio?
Sobre los actores, participación y poder	<p>¿Qué actores, organizaciones comunitarias de base u organizaciones sociales tienen presencia en el territorio y pueden contribuir al desarrollo de propuestas? explique cuáles son y qué realizan.</p> <p>¿Cómo participan las mujeres, madres comunitarias y jóvenes en el general en el territorio?</p> <p>¿Cuáles son las entidades públicas y privadas que podrían influir en la transformación de su territorio?</p>	Sobre lo ambiental	¿Cuáles son las fortalezas y debilidades que se presentan a nivel ambiental en su territorio? Identifique específicamente en qué lugares del territorio.
Sobre lo cultural y la educación	Describa a la gente de su barrio y las actividades sociales y culturales que realizan	Sobre feminización de la pobreza	¿Conoce mujeres que necesitan apoyo cabeza de hogar que requieran apoyo por parte del distrito o por tener necesidades básicas insatisfechas?
Sobre lo económico	Describa las actividades económicas que existen en su barrio y explique las problemáticas que se presentan.	Sobre cuidado	¿Quié entiendo por cuidado y qué entidades distritales o sociales realizan acciones de este tipo a poblaciones vulnerables?
		Sobre NINJA	¿Conoce jóvenes que no estudian ni trabajan? ¿Qué actividades realizan? ¿Ha escuchado sobre las casas de la juventud?
		Sobre enfoque étnico	¿Conoce personas que se identifiquen con alguna etnia en su territorio y cuál es su percepción de ellos?
		Sobre LGBTI	¿Conoce personas LGBTIQ+ en su territorio y cuál es su percepción de estas personas?
		Sobre discapacidad	¿Conoce personas en situación de discapacidad y qué necesidades presentan?

Como resultado de la actividad y luego de dos horas de recorrido virtual por los territorios de las comunidades abordadas, se tiene que los principales datos recogidos se inscriben en tres áreas de fortalezas y seis áreas de amenazas o problemáticas:

Fortalezas:

- Experiencia y sentido de pertenencia por el sector, principalmente por parte de sus habitantes históricos o primeros pobladores
 - ✓ Se identifica que hay habitantes fundadores o descendientes directos de fundadores de los barrios lo que generalmente representan la historia viva en el barrio e inculcan un mayor sentido de pertenencia por el territorio y sus costumbres
- Infraestructura como salones comunales y culturales como potencialidad del sector que pueden ser mejorados tanto en infraestructura como en ofertas institucionales
 - ✓ Barrios La Estrellita y Horizontes cuentan con salones comunales y espacios culturales que son referenciados por la comunidad y permiten el encuentro de distintas personas e iniciativas sociales, comunitarias y

[REDACTED]

culturales. En ellos se solicita mayor participación de oferta institucional para enriquecer sus agendas para comunidades

- Oferta institucional privada y comunitaria como fundaciones reconocidas por su trabajo a favor de la comunidad
 - ✓ Se identifica la Fundación Mariana Novoa, así como el seminario de Padres Cabanes como fortaleza institucional privada y comunitaria que ha permitido mejorar la oferta social y cultural en los territorios. Estas organizaciones cuentan con amplia experiencia en los territorios y son reconocidos por las comunidades desde hace décadas.

Problemáticas:

- Temas ambientales y de manejo inadecuado de residuos
 - ✓ En prácticamente todo el territorio se presentan problemáticas asociadas con la mala disposición de residuos de hogares y comercio, resaltando el botar basura en lugares inadecuados, sacarla los días en los cuales no se encuentra programado el camión de recolección de basuras; disposición inadecuada de residuos de construcción como escombros, ubicados en vía pública, parques, entre otros; algunas lideresas refieren la ubicación inadecuada de contenedores de basura que no permite el flujo de personas en vía peatonal como andenes y aceras; mal manejo de los residuos por parte de personas que laboran en recuperación ambiental, rompiendo bolsas o contenedores e incrementando el material expuesto en vía pública y con las consecuencias ambientales y en las redes de alcantarillado.
- Uso inadecuado del espacio público
 - ✓ Refiere la comunidad el uso inadecuado de espacios como vías públicas aprovechadas como bahías de parqueo permanente;
- Mala o inexistente señalización de tránsito en puntos de flujo peatonal



- ✓ Se identifica mala o inexistente presencia de señales de tránsito, centralmente en áreas de paso peatonal permanente, zonas de paso escolar y de jardines infantiles en el territorio como jardines Obra Suiza
- Pocas oportunidades para población juvenil
 - ✓ Producto de la pandemia, líderes de la comunidad identifican incremento de presencia de jóvenes “NiNi” (que ni estudian ni trabajan). Por lo anterior, solicitan mayor acompañamiento al territorio y a su comunidad juvenil, en áreas de formación técnica, tecnológica y profesional, así como de ofertas de empleo en su mayoría donde no se exija experiencia laboral para los jóvenes que requieren.
- Inseguridad
 - ✓ Como una preocupación permanente, se refieren los asistentes a la situación de inseguridad en todo el territorio. Sin embargo, en los barrios Horizontes, La Estrellita y El Cerezo, la comunidad se abstiene de señalar puntos específicos y críticos de inseguridad, para salvaguardar su integridad. Se referencian parques, y zonas de encuentro común como fuentes de inseguridad para la comunidad aledaña. También se identifica que uno de los factores que genera inseguridad es el consumo de SPA (sustancias psico-activas).
- Baja oferta de infraestructura de servicios públicos, particularmente acueducto y alcantarillado para comunidades ubicadas en zona de reserva forestal.
 - ✓ Este punto se referencia concretamente por la escasa infraestructura de servicio público de acueducto y alcantarillado en territorios de Serrezuela, Lomitas y La Capilla. Así mismo, por la deficiente red de acueducto y alcantarillado en distintas zonas de los territorios.

A continuación se colocan los mapas de respaldo de la cartografía social con la identificación territorios y sus complementos en la bolsa de íconos escogida.

Figura 7
Inicio recorrido virtual



Figura 8
Durante recorrido virtual



7.2 Dialogo y cartografía social con comunidades de Cerro Norte, Santa Cecilia, Villa Nidia y La Perla (sector de Bosque de Pinos)

Se realiza el día 18 de junio de 2021, mediante plataforma virtual de Teams, acordado de esta manera con los líderes debido a la pandemia por covid 19. Se realiza una presentación general de los objetivos del ejercicio de Lectura Integral de Realidades y la metodología a utilizar, aclarando en qué consisten los instrumentos de abordaje de dialogo y cartografía social. Se ubica territorialmente a los líderes y lideresas asistentes y se explica dónde se encuentran priorizados sus territorios, como se muestra a continuación:

Figura 9
Polígono y UPZ priorizada para Lectura Integral de Realidades
Polígono La Mariposa, UPZ San Cristóbal



Posteriormente, tal y como se realizó con el grupo de dialogo y cartografía en barrios La Estrellita, Horizontes y El Cerezo, se explica a los líderes asistentes del sector de Bosque de Pinos que, debido a la pandemia por Covid 19 y las restricciones definidas por la alcaldía mayor de Bogotá, se decidió realizar estos ejercicios de manera virtual, entendiendo que la aplicación de los mismos permite un mayor enriquecimiento del dialogo y las perspectivas sociales cuando

[REDACTED]


se realiza de manera presencial y en los territorios, pero que por las circunstancias se hacía uso de las herramientas tecnológicas. En el caso puntual del ejercicio, se utilizaría la herramienta de Google Maps,

Como resultado de la actividad y luego de dos horas de recorrido virtual por los territorios de las comunidades abordadas, se tiene que los principales datos recogidos se inscriben en cuatro áreas de fortalezas y cinco áreas de amenazas o problemáticas:

Fortalezas:


- Experiencia y sentido de pertenencia por el sector, principalmente por parte de sus habitantes históricos o primeros pobladores
 - ✓ Tal y como ocurre con la cartografía en La Estrellita, Horizontes y El Cerezo, en la comunidad de Cerro Norte y Santa Cecilia, aún existen pobladores fundadores de estos barrios y sus familias. Estos habitantes representan la historia en el barrio e inculcan un mayor sentido de pertenencia por el territorio y sus costumbres

- Iniciativas comunitarias ambientales como la red de huertas
 - ✓ Esta iniciativa no solamente apunta a resolver algunas de las problemáticas ambientales que se presentan en el territorio respecto al manejo correcto de residuos de hogar, además de talleres de aprovechamiento correcto de dichos residuos para fabricación de abono, compostaje, así como productos realizados con materiales reciclables. Así mismo, se promueven los diálogos intergeneracionales tan necesarios para que los jóvenes del territorio y nuevos pobladores aprendan de experiencias sociales y comunitarias de los residentes históricos en estos barrios.

- 
- Infraestructura como salones comunales y culturales como potencialidad del sector que pueden ser mejorados tanto en infraestructura como en ofertas institucionales
 - ✓ En barrios Cerro Norte, Santa Cecilia, Villa Nidia y La Pero cuentan con salones comunales y espacios culturales que son referenciados por la comunidad y permiten el encuentro de distintas personas e iniciativas sociales, comunitarias y culturales. En ellos se solicita mayor participación de oferta institucional para enriquecer sus agendas para comunidades.
 - El territorio cuenta con organizaciones sociales y comunitarias que promueven el trabajo con distintos grupos poblacionales y la sana convivencia
 - ✓ Resaltan organizaciones además de las Juntas de Acción Comunal, como la Mesa Ambiental de Usaquén, colectivos En Pie de Arte y Reciclando Paz, Timbiki, el Club Casa Taller para los Abuelos.

Problemáticas:

- Temas ambientales y de manejo inadecuado de residuos
 - ✓ En prácticamente todo el territorio se presentan problemáticas asociadas con la mala disposición de residuos de hogares y comercio, resaltando el botar basura en lugares inadecuados, sacarla los días en los cuales no se encuentra programado el camión de recolección de basuras; disposición inadecuada de residuos de construcción como escombros, ubicados en vía pública, parques, entre otros; algunas lideresas refieren la ubicación inadecuada de contenedores de basura que no permite el flujo de personas en vía peatonal como andenes y aceras; mal manejo de los residuos por parte de personas que laboran en recuperación ambiental, rompiendo bolsas o contenedores e incrementando el material expuesto en vía pública y con las consecuencias ambientales y en las redes de alcantarillado.
- Inseguridad

- 
- ✓ Se identifican dos sectores con problemáticas de inseguridad, el primero es la carrera 3ª este con calle 162 en la vía que une a Santa Cecilia con cerro norte y el segundo es el sector del colegio Agustín Fernández sede B en el paso de la quebrada.
 - Falta de oferta de servicios para población con enfoque diferencial
 - ✓ Se indica que no existe en el sector ningún tipo de servicio para personas con discapacidad, en relación a la salud dice que en Cerro Norte no cuentan con servicios de salud por lo cual tienen que trasladarse hasta el simón bolívar y que no hay servicio de ambulancia hasta ese sector por lo cual deben movilizarse en las camionetas de servicio público.
 - Problemáticas asociadas con la prestación de servicios públicos domiciliarios y no domiciliarios
 - ✓ Se informa por parte de la comunidad dificultades en la prestación del servicio de acueducto y alcantarillado. Así mismo, se informa sobre el mal uso de pozos sépticos que aún persisten en el territorio, por las filtraciones que esto genera en el subsuelo y el riesgo por remoción en masa que esto puede causar.
 - Uso inadecuado del espacio público
 - ✓ Refiere la comunidad el uso inadecuado de espacios como vías públicas aprovechadas como bahías de parqueo o talleres de mecánica, permanentemente. Así mismo, se informa del uso de los pocos espacios de zonas verdes en el territorio para la separación de residuos por parte de los trabajadores aprovechadores ambientales, pero que no tienen el cuidado de dejar limpia la zona verde, causando constantemente fuerte contaminación.

A continuación se colocan los mapas de respaldo de la cartografía social con la identificación territorios y sus complementos en la bolsa de íconos escogida.



Figura 10
Inicio recorrido virtual



Figura 11
Durante recorrido virtual



7.3 Dialogo y cartografía social con comunidad barrio Tibabita

Se realiza el día 25 de junio de 2021, mediante plataforma virtual de Teams, acordado de esta manera con los líderes debido a la pandemia por covid 19. Se realiza una presentación general de los objetivos del ejercicio de Lectura Integral de Realidades y la metodología a utilizar, aclarando en qué consisten los instrumentos de abordaje de dialogo y cartografía social. Se ubica territorialmente a los líderes y lideresas asistentes y se explica dónde se encuentran priorizados sus territorios, como se muestra a continuación:

Figura 12
Polígono y UPZ priorizada para Lectura Integral de Realidades

Polígono El Codito, UPZ Verbenal




Sectores

- Bosque de Pinos
- Tibabita
- Horizontes

Posteriormente, tal y como se realizó en los dos grupos de dialogo y cartografía anteriores, se explica a los líderes asistentes del sector de Tibabita que, debido a la pandemia por Covid 19 y las restricciones definidas por la alcaldía mayor de Bogotá, se decidió realizar estos ejercicios de manera virtual, entendiendo que la aplicación de los mismos permite un mayor enriquecimiento del dialogo y las perspectivas sociales cuando se realiza de manera presencial y en los territorios, pero que por las circunstancias se hacía uso de las herramientas tecnológicas. En el caso puntual del ejercicio, se utilizaría la herramienta de Google Maps.

Como resultado de la actividad y luego de dos horas de recorrido virtual por los territorios de las comunidades abordadas, se tiene que los principales datos recogidos se inscriben en tres áreas de fortalezas y tres áreas de amenazas o problemáticas:

Fortalezas


- 
- Experiencia y sentido de pertenencia por el sector, principalmente por parte de sus habitantes históricos o primeros pobladores
 - ✓ Una fortaleza que parece ser transversal a todos los territorios abordados y el de Tibabita no es la excepción, es la experiencia de algunos pobladores de estos territorios al ser ellos, sus padres o abuelos, fundadores de este territorio. De esta manera, el sentido de pertenencia por el territorio y la comunidad que en el habita, es mayor así como el compromiso con las actividades que se realizan para mejora del sector.

 - Organización comunitaria consolidada en el territorio
 - ✓ Particularmente la Junta de Acción Comunal realiza una labor de articulación de distintas acciones para promover la mejoría en distintos aspectos. De manera minuciosa conoce las problemáticas de su territorio y los aborda con sentido propositivo.

Problemáticas:

- Inseguridad
 - ✓ Se identifica la inseguridad como un factor permanente en el territorio y en distintos puntos donde confluyen necesidades de acciones como UAESP y CODENSA, como entidades que deben velar por el buen estado de luminarias en los espacios públicos de los territorios, hasta la policía realizando patrullajes más constantes en determinados puntos donde ya se conoce de focos de robo permanentes.
 - ✓ Relacionado con lo anterior, se identifica por parte de las líderes de la comunidad lugares particulares y direcciones donde se realizaría presuntamente la venta de estupefacientes, lo cual debe ser atendido de manera inmediata por las autoridades

- Incremento de la pobreza evidente y oculta en el sector
 - ✓ Como un aspecto relevante y que no se había presentado explícitamente en las dos cartografías con diálogos sociales anteriores, es el reiterado



llamado a atender población de personas mayores, madres cabeza de hogar que se encuentran en situaciones socio económicas difíciles por cuanto el desempleo es permanente y mediante actividades informales también conocido como rebusque, no alcanzan a cubrir muchos de estos hogares sus gastos mínimos. Por lo tanto, se hace necesario una política de abordaje a hogares en situación de pobreza evidente y oculta.

- Alta presencia de población migrante que entra en conflicto con la comunidad
 - ✓ Se llama la atención de la presencia permanente y cada vez más creciente de población migrante, especialmente de Venezuela, quienes realizan distintos tipos de trabajos informales como recuperación de residuos o reciclaje, domiciliarios, llegando incluso algunos a ejercer la mendicidad, o actividades sexuales pagas, entre otras labores, lo cual entra en conflicto con residentes de la comunidad y autoridades policiales del territorio.

- Ambientales relacionadas con el mal uso de residuos
 - ✓ En casi todo el territorio se presentan problemáticas asociadas con la mala disposición de residuos de hogares y comercio, resaltando el botar basura en lugares inadecuados, sacarla los días en los cuales no se encuentra programado el camión de recolección de basuras; disposición inadecuada de residuos de construcción como escombros, ubicados en vía pública, parques, entre otros; algunas lideresas refieren la ubicación inadecuada de contenedores de basura que no permite el flujo de personas en vía peatonal como andenes y aceras; mal manejo de los residuos por parte de personas que laboran en recuperación ambiental, rompiendo bolsas o contenedores e incrementando el material expuesto en vía pública y con las consecuencias ambientales y en las redes de alcantarillado.

A continuación se colocan los mapas de respaldo de la cartografía social con la identificación territorios y sus complementos en la bolsa de íconos escogida.

Figura 13

Inicio recorrido virtual



Figura 14
Durante recorrido virtual



7.4 Cartografía y Dialogo Social con grupos étnicos

Se realiza el día 24 de junio de 2021, de manera presencial en la subdirección local de integración social Usaquén. La convocatoria se hace de manera conjunta con el proyecto 7745 “Compromiso con una alimentación integral en Bogotá”, de la misma subdirección local, la cual entrega mensualmente un apoyo alimentario consistente en canasta afro para la población registrada en este servicio con enfoque diferencial y étnico. Se realiza una presentación general de los objetivos del ejercicio de Lectura Integral de Realidades con enfoque étnico y la metodología a utilizar, aclarando en qué consisten los instrumentos de abordaje de dialogo y cartografía social. Se ubica territorialmente a los líderes y lideresas asistentes en un mapa físico y se explica dónde se encuentran priorizados sus territorios, como se muestra a continuación:

Figura 15

Actividad de Cartografía y Dialogo Social grupos étnicos




Posteriormente, como se realizó en los grupos de dialogo y cartografía anteriores, se explica a los asistentes los objetivos y alcances de la actividad, resaltando que el ejercicio de manera presencial enriquece el diálogo y permite desarrollar aspectos metodológicos que mediante el abordaje virtual es más difícil. Siguiendo los protocolos de bioseguridad y las distancias requeridas, se da paso a cada una de las actividades establecidas para la jornada.

Como resultado de la actividad y luego de una hora de dialogo con los asistentes a la reunión, se tiene que los principales datos recogidos se inscriben en dos áreas de fortalezas y tres áreas de amenazas o problemáticas:

Fortalezas

- Multiplicidad de visiones y experiencias
 - ✓ Como una fortaleza se podría identificar la multiplicidad de experiencias que trae consigo cada uno de los participantes de la reunión debido a su origen geográfico y costumbres culturales. Entre ellos, se cuenta con personas que refieren haber nacido y conservar costumbres de la región pacífica, particularmente del Chocó y Nariño, así como la región del Urabá Antioqueño. También hay quienes refieren su origen y costumbres de la región atlántica, como es Guajira, Atlántico, Magdalena, entre otras ciudades. Esto enriquece el dialogo y las experiencias que se transmiten en la reunión.

- 
- Contacto permanente con organizaciones sociales del territorio como Juntas de Acción Comunal
 - ✓ Se refiere por parte de algunos participantes el contacto permanente con juntas de acción comunal, organizaciones culturales y sociales de los territorios

Problemáticas

- Altos niveles de discriminación por origen étnico y regional
 - ✓ Asistentes refieren haber sido discriminados en distintos escenarios por su origen étnico y regional, como lo es actividades cotidianas en la calle o en actividades que revisten formalidad como la búsqueda de un trabajo. Esto lo han identificado principalmente en territorios de Cerro Norte y Santa Cecilia parte alta, también conocido como sector Bosque de Pinos, que hacen parte de los territorios priorizados cuidadores y protectores. Refieren ser conscientes que esto es producto de décadas de discriminación y el cambio se trabaja desde el aspecto cultural, insistiendo en la necesidad de trabajar conjuntamente con colegios del territorio y organizaciones sociales y comunitarias.
- Pocos espacios locales donde se fomente actividades de origen étnico y regional
 - ✓ Refieren que si bien en la ciudad de Bogotá hay espacios de encuentro entre personas de distintos orígenes étnicos y culturales, estos se concentran especialmente al sur de la ciudad. En el sector norte no hay consolidados espacios en los cuales se promueva y conserve actividades culturales que permitan expresar costumbres de origen étnico, como gastronomía, folklore, teatro, danzas, música, literatura o incluso rituales autóctonos como la despedida de un ser querido bajo las costumbres del pacífico colombiano, lo cual en el territorio bogotano es desconocido o incluso abiertamente discriminado.
- Pocas oportunidades para jóvenes

- ✓ En la reunión hace presencia jóvenes menores de 28 años que informan haber terminado el bachillerato pero no encontrar oportunidades para educación superior y laboralmente las oportunidades son escasas. A esto se suma discriminación por origen étnico y cultural.

A continuación se colocan los mapas de respaldo de la cartografía social con la identificación territorios y sus complementos en la bolsa de íconos escogida.

Figura 16
Cartografía social sector Cerro Norte



7.5 Entrevista a profundidad al Alcalde Local de Usaquén

La entrevista fue realizada el día 22 de junio, de manera presencial y llevada a cabo por la Subdirectora Local de Integración Social Usaquén, Dra. Paola Mesa Alvarado, al Sr. Alcalde Local, Jaime Vargas Vivas. Siguiendo las recomendaciones de bioseguridad y demás protocolos,

[REDACTED]

se aplicó el instrumento de entrevista a profundidad buscando indagar por la gobernanza del territorio y las políticas públicas referidas a los aspectos socio-económicos de la población. A continuación se resaltan algunos de los elementos centrales abordados en la entrevista a profundidad:

a. Necesidades más relevantes del territorio que requieren atención

Refiere el Alcalde Local que durante el último año en la localidad se han agudizado algunas problemáticas, con el impacto ocasionado por la Pandemia por COVID – 19.


La necesidad de mantener seguridad en los territorios va ligada estrechamente a la reactivación económica y a su vez al acceso efectivo a servicios sociales básicos para mejorar la calidad de vida de los ciudadanos en alta vulnerabilidad. Homicidios que se presentan principalmente en población juvenil, que se encuentra ligada a redes de microtráfico que operan en sectores como la “Mariposa”, Codito y el barrio Verbenal.

La necesidad de potenciar a los jóvenes y brindarles acceso a oportunidades de educación, salud y trabajo mitigaría esta violencia. También está la necesidad de trabajar en el tema de habitantes de calle, ya que son percibidos como futuras de inseguridad, de hecho, algunos de ellos han sido instrumentalizados por bandas ilegales, para sus actos delictivos.

Así mismo, refiere el Alcalde que otra de las necesidades es adelantar una oferta integral de ayudas a familias que se encuentran en asentamientos humanos ilegales en territorios con alto riesgo no mitigable, de remoción en masa. Se acompañan de niños, niñas, mujeres gestantes, mascotas, haciendo más difícil la labor de recuperación de los territorios. También se presenta la necesidad de trabajar en el tema de Pobreza Oculta, superando la dificultad para caracterizar esta población para facilitar su acceso a oportunidades. Finalmente insiste el alcalde que se requiere fortalecer la inversión en empleo, educación y mucha atención social. También se debe atender a la población que trabaja en reciclaje, en informalidad, para evitar la indebida utilización de lotes desocupados, en donde se acumulan residuos sólidos ocasionando daño ambiental e insalubridad.

b. Fenómenos sociales identificados en la localidad

- Pobreza oculta
- Desempleo masivo por cierre reciente de numerosas empresas, ante la crisis por el COVID 19
- Vinculación de ciudadanos a redes de microtráfico

- 
- Invasiones ilegales de territorios de los Cerros Orientales, por parte de familias
 - Enfrentamientos entre jóvenes y la policía en donde se perciben como enemigos
 - Habitantes de calle mezclados con familias migrantes y con recicladores, ocupando la estructura de los puentes ubicados en la autopista norte
 - Instrumentalización de los ciudadanos habitantes de calle con redes de delincuencia, microtráfico e ilegalidad situación que hace que sean percibidos como inseguros.

c. Territorios donde se asientan los fenómenos sociales identificados

Refiere el alcalde local que cada territorio tiene sus necesidades, pero los sectores de mayor problemática se ubican de la siguiente manera:


- En el barrio Santa Cecilia Alta y Santa Cecilia Baja, sector de la “Mariposa” Polígonos 69 y 69ª
- En el sector de Codito Polígono 67B barrio Horizontes Norte y Estrellita, calle 182 a calle 190 y carrera 0 hasta la carrera 7.
- El barrio Verbenal y el sector de Santandercito
- La autopista norte principalmente debajo de los puentes vehiculares y peatonales, así como el separador de la calle 183 hacia el norte.
- El barrio Toberin sector que colinda con la autopista norte

d. Necesidades de atención identificadas para poblaciones étnicas, grupos indígenas y víctimas del conflicto armado en la localidad

Señala el alcalde local que en las comunidades afrodescendientes se ha identificado discriminación. A la población víctima del conflicto armado, se ha identificado desatención y desempleo que podría traducirse como re victimización. Refiere el Alcalde local que se debe realizar un censo de poblaciones indígenas en la localidad y averiguar su reconocimiento por parte del Cabildo Indígena o Gobernadores Indígenas

e. Aportes de la alcaldía local al sistema distrital de cuidado

Refiere el alcalde las siguientes acciones que pueden traducirse como aportes al SIDICU.

- 
- Centro de emprendimiento y desarrollo económico que brinda asesoría profesional integral
 - Convenios con el SENA para brindar apoyos por medio del Fondo Emprender
 - Cursos y capacitaciones con diferentes entidades
 - Convenio con PNUD para apoyar el comercio informal en temas de bancarización y capital de trabajo
 - Fortalecimiento a mercados campesinos
 - Fortalecimiento a emprendimientos en temas de turismo y reactivación económica
 - Se proyecta firmar un convenio con la Universidad Nacional para Mujeres cuidadoras se trabajará prevención de violencia intrafamiliar y de violencia sexual, Capacitación en derechos para las mujeres y prevención del feminicidio
 - También se establecerá un convenio para brindar ayudas técnicas para personas con discapacidad

f. Sobre priorización de territorios para inversión local y criterios para dicha priorización

En la entrevista refirió el alcalde local que los territorios priorizados por la gravedad de las problemáticas que allí se presentan son:

- Barrio Santa Cecilia Alta y Santa Cecilia Baja, sector de la “Mariposa” Polígonos 69 y 69^a
- Codito Polígono 67B barrio Horizontes Norte y Estrellita, calle 182 a calle 190 y carrera 0 hasta la carrera 7.
- Barrio Verbenal y el sector de Santandercito
- Barrio Toberin sector que colinda con la autopista norte
- Autopista norte principalmente debajo de los puentes vehiculares y peatonales, así como el separador de la calle 183 hacia el norte.

Respecto a los criterios tenidos en cuenta para su priorización, refiere el alcalde local que entre otros, se encuentra el incremento de invasiones humanas que en los cerros orientales se presentan corresponden a asentamientos humanos ilegales, construcciones riesgosas en zonas de alto riesgo no mitigable, que invaden zonas de reserva forestal. En Verbenal y Codito se

[REDACTED]

caracterizan por ser zonas de inseguridad, microtráfico que vincula a jóvenes sin estudio ni trabajo. Y el sector de autopista y rondas de agua, en donde se encuentran numerosos habitantes de calle y familias migrantes en asentamientos humanos informales.

g. Líneas de inversión priorizadas en el Plan de Desarrollo Local

Para el enfoque social, señala el alcalde local que las líneas de inversión priorizadas son:

- Subsidio C para 950 personas mayores de la localidad
- Ingreso Mínimo Garantizado – Renta básica
- Apoyo económico para jóvenes y asesoría en trabajo social, psicología y prevención integral.

En el año 2022 se brindarán recursos para la dotación de Centro Amar, Jardines Infantiles y CDC.

También se brindarán recursos para el Teatro de Servita y para atención a memoria histórica de víctimas de conflicto armado. Además de las líneas mencionadas, se tiene proyectada inversión para las cuatro vigencias del Plan de Desarrollo Local, en el proyecto relacionado con prevención de violencias intrafamiliar, en donde se buscará formar en prácticas de prevención de violencias a través de un convenio con la Universidad Nacional que está próximo a firmarse.

h. Articulación interinstitucional para el abordaje de problemáticas locales

Refiere el alcalde local que la mayor parte de las acciones de la alcaldía local van articuladas con otros sectores de la administración distrital y local, por ejemplo, el trabajo con vendedores informales se trabaja con IPES. Se realiza el trabajo con otras entidades en la Sala Situacional con la Tropa Social y en la mesa de trabajo con juventudes en la localidad. En Gobierno al barrio, en recorridos interinstitucionales por los territorios, en reuniones con líderes de juntas de acción comunal. También en la participación en diferentes comités y después el referente de alcaldía ubica a información en una matriz y le hace seguimiento.

Este año no se había podido programar un consejo de gobierno señala el alcalde local, pero la primera semana de julio se realizó, con todos los sectores de la administración; allí se trabajaron varios temas, entre ellos sociales, pero el espacio principal para abordar las políticas

[REDACTED]

públicas sociales es el Consejo Local de Política Social – CLOPS. Finalmente, refiere que hay numerosas instancias de participación.

7.6 Foro Comunitario en el marco de Pre-CLOPS

El foro fue desarrollado el día 23 de junio, de manera simultánea, presencial y virtual. Presencialmente en el salón 209 del Centro de Desarrollo Comunitario Servitá y virtual, a través de plataforma Teams. Este evento se desarrolló en el marco del Pre-CLOPS de la política pública de y para la Aduldez.

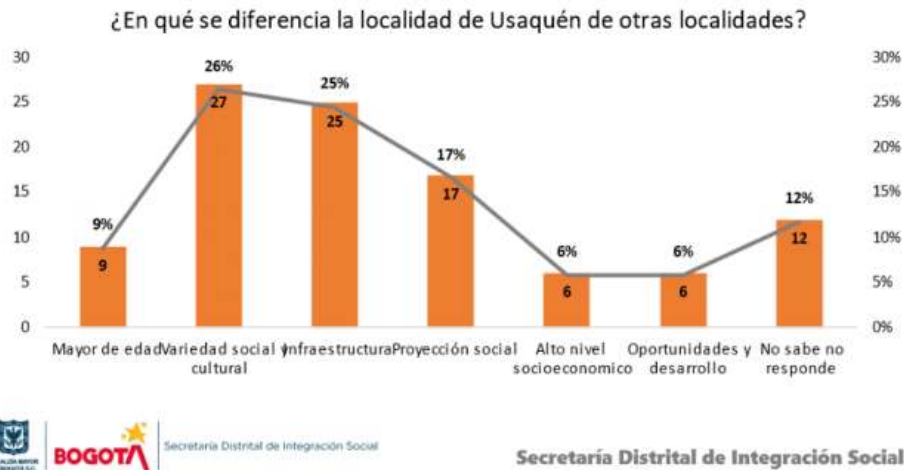

En lo que respecta a la participación ciudadana y a la observación de fenómenos sociales en los territorios, se tiene la información recopilada a través de un formato de encuesta enviado previamente a las personas que se inscribieron para participar en el foro, lo que permitió recoger la percepción de más de ochenta participantes en distintos temas concernientes de la localidad. A continuación se referencian los principales resultados de la encuesta y un breve análisis.

a. Resultados de la encuesta

Respecto a la pregunta número 1 “¿En qué se diferencia la localidad de Usaquéen de otras localidades?”, señalan las personas que respondieron que localidad de Usaquéen se diferencia de otras por su oferta social y cultural, con 27 respuestas de personas inscritas. Similar resultado obtuvo la respuesta referida a condiciones positivas de infraestructura, y en tercera medida, proyectos sociales, como aspectos positivos a resaltar.

Figura 17

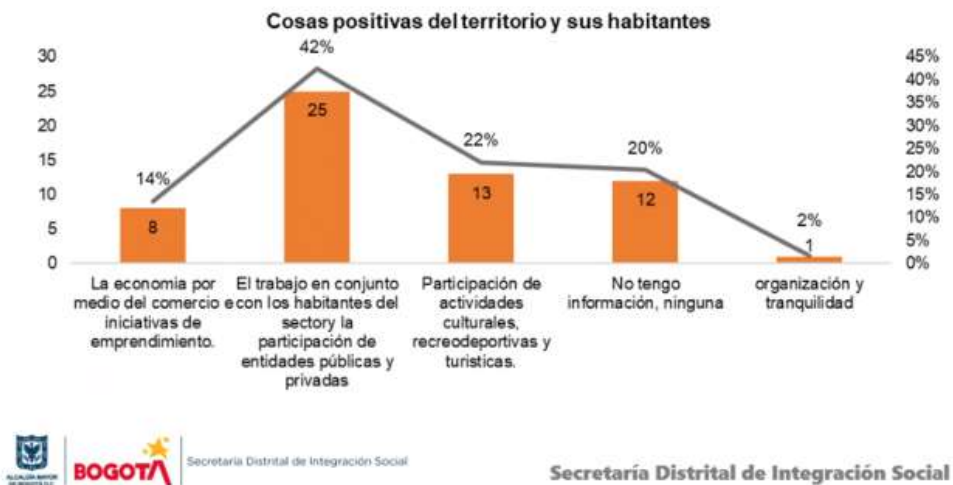
Diferencias localidad Usaquéen Vs. tras localidades - Diálogo Comunitario Usaquéen



Respecto a la pregunta número 2, sobre cosas positivas del territorio, la principal respuesta refiere al trabajo en conjunto entre entidades públicas y privadas con los habitantes del territorio, lo cual muestra una percepción positiva en el trabajo interinstitucional y su relación con los ciudadanos.

Figura 18

Aspectos positivos del territorio y sus habitantes - Diálogo Comunitario Usaquén



Sobre la pregunta número 3 “¿Cuáles son las problemáticas (conflictos) más relevantes de su territorio?”, se tienen que las principales problemáticas y conflictos relevantes de la localidad refieren a problemas de seguridad, con un 31% de respuestas orientadas hacia esta

problemática. En segundo lugar se posiciona el tema sobre consumo de sustancias psico activas, y en tercer lugar comparten dos problemáticas, la primera referida a falta de oportunidades y la segunda, problemas familiares, ambas con 10 respuestas.

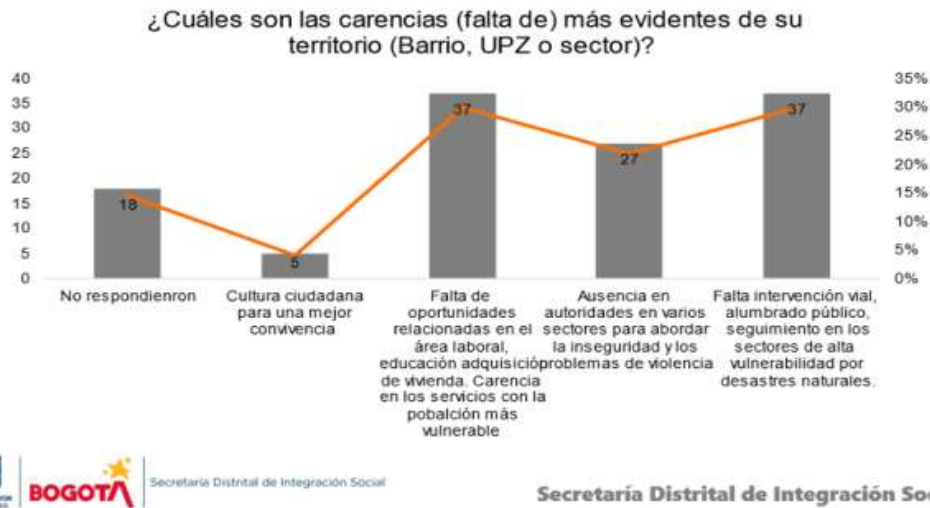

Figura 19
Principales conflictos identificados en la localidad Usaquén - Diálogo Comunitario Usaquén



Secretaría Distrital de Integración Social

Sobre la pregunta número 4 “¿Cuáles son las carencias (falta de) más evidentes de su territorio (barrio, UPZ, o sector)?”, dos respuestas comparten la misma cantidad de personas. Una de ellas, referidas a la falta de oportunidades relacionadas en el área laboral, educación, adquisición de vivienda y servicios para la población vulnerable. Por su parte, la otra respuesta refiere a la falta de intervención en áreas de servicios públicos y alta vulnerabilidad por desastres naturales.

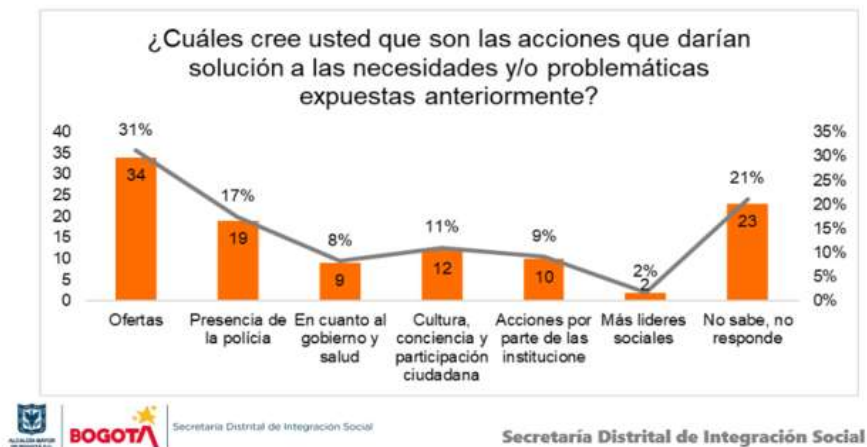
Figura 20
Carencias más evidentes identificadas en la localidad - Diálogo Comunitario Usaquén



Frente a la pregunta número 5 “¿Cuáles cree usted que son las acciones que darían solución a las necesidades y/o problemáticas expuestas anteriormente?”, responden los ciudadanos en primer lugar, ofertas desde distintos tipos de servicios y derechos, con 34 respuestas. En segundo lugar se tiene mayor presencia de la institución de la policía.

Figura 21

Acciones que darían solución a problemáticas identificadas - Diálogo Comunitario Usaqué



Sobre la pregunta número 6, respecto a la existencia o no de organizaciones sociales que contribuyan al desarrollo de propuestas para la transformación del territorio, 56% de las personas respondió que sí, mientras que 44% dijo que no.


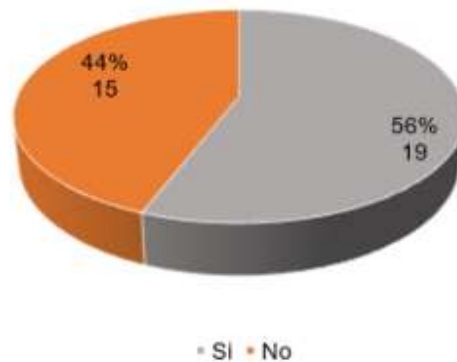


Figura 22

Existencia de organizaciones sociales y comunitarias que contribuyan a la solución de conflictos - Diálogo Comunitario Usaquén

¿Existen organizaciones comunitarias de base u organizaciones sociales que puedan contribuir al desarrollo de propuestas para la transformación del territorio?



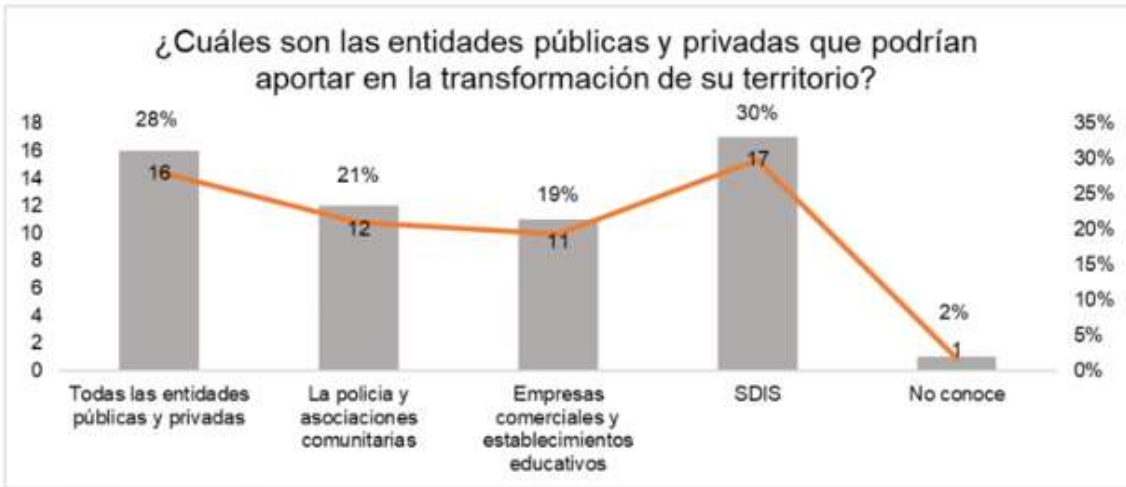

Secretaría Distrital de Integración Social

Secretaría Distrital de Integración Social

Para la penúltima pregunta, “¿Cuáles son las entidades públicas y privadas que podrían aportar en la transformación de su territorio?”, 30% de las respuestas (17 personas), respondieron la Secretaría Distrital de Integración Social; por su parte, 28% de las respuestas (16 personas), respondieron que todas las entidades públicas y privadas pueden contribuir a la transformación del territorio.

Figura 23

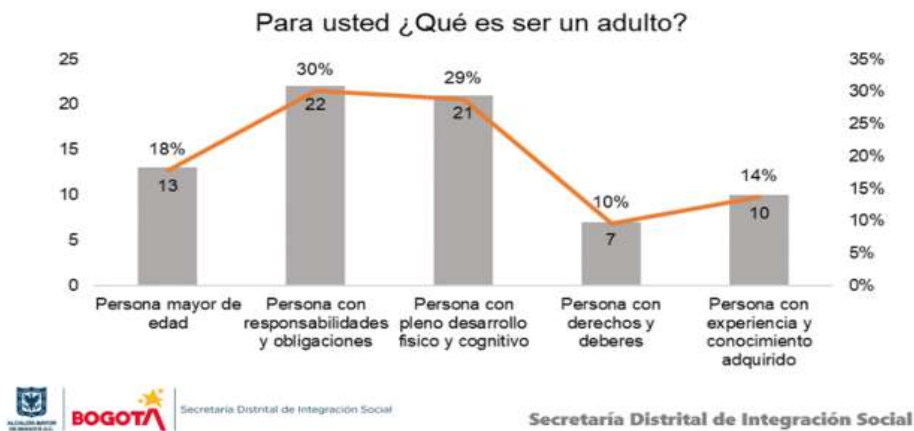
Entidades públicas y privadas que aportan a la transformación del territorio - Diálogo Comunitario Usaquén



Secretaría Distrital de Integración Social

Finalmente, sobre la pregunta “¿Para usted que es ser adulto?”, el 30% de las respuestas (22 personas), señalan que es aquella persona con responsabilidades y obligaciones, mientras que un 29% de las respuestas (21 personas), señala que son aquellas personas con pleno desarrollo físico y cognitivo.

Figura 24
Opinión de ¿Qué es ser un adulto? - Diálogo Comunitario Usaqué



Secretaría Distrital de Integración Social

Dentro de la participación realizada por los expertos en la localidad, se contó con la participación de Subred de salud Norte, Dirección Local de Educación, Casa de la Igualdad de Usaqué y Subdirección Local de Integración Social Usaqué. Los principales elementos resaltados por cada entidad según el rol que cada una cumple en el territorio refieren a:



- ✓ Subred Salud: Dentro de indicadores de salud pública, Usaquén tiene alto indicador de bajo peso al nacer a término (63 casos), periodo enero-abril 2021 VS. Mismo periodo 2020. Lo anterior indica que se deben fortalecer las políticas de prevención y atención a la desnutrición de madres gestantes de recién nacidos.
- ✓ Dirección Local de Educación: Reto de disminuir la deserción escolar en las IED, toda vez que, como lo señaló el director del DILE en el foro, la pandemia por covid 19, llevó a que jóvenes ingresaran a realizar trabajos para conseguir ingresos para ellos y sus familiares, ocurriendo en ocasiones el fenómeno de deserción escolar. Esto se combina con la circunstancia de presencia de organizaciones delincuenciales que buscan a jóvenes para trabajos en dichas organizaciones, lo cual implica un riesgo latente que debe ser atendido de manera interinstitucional en todos los colegios del territorio.
- ✓ Casa de la Igualdad para las oportunidades de las mujeres, señaló los altos índices de delitos sexuales y violencia intrafamiliar principalmente contra mujeres, lo cual tiene una profundización durante el tiempo de confinamientos y cuarentenas decretadas por pandemia y por la profundización de la pobreza evidente y pérdida de capacidad adquisitiva de las mujeres, lo que redundaría en multiplicidad de violencias y dependencias de las mujeres. Por lo tanto, se habló de la imperiosa necesidad de fortalecer las campañas de prevención de violencias y ante todo, apostar por un modelo social y económico que reactive la economía y permita atender la demanda laboral, lo cual redundaría en mayor nivel de ingresos económicos para mujeres.
- ✓ La subdirección local de integración social Usaquén señaló la importancia que reviste la Tropa Social como instrumento de identificación, caracterización, abordaje y seguimiento de los hogares en múltiples situaciones de pobreza en el territorio, siendo visitados hogares a través de polígonos establecidos por el cruce de distintas fuentes y bases de datos que arrojan los territorios más vulnerables de la ciudad y a los cuales se requiere atender con mayor urgencia. Se habló entonces de las actividades de tropa social de hogares con jefatura femenina, persona mayor, pobreza extrema, infantil paga diarios y pobreza oculta.



8. Realidades Territoriales

8.1 Realidad de la Mujer

Violencia contra la mujer

De acuerdo con información suministrada por la Secretaría de la Mujer, Usaquén es la novena localidad con mayor número de casos de violencias contra las mujeres en el Distrito Capital, con 896 casos (3,3% del total de casos); no obstante, al calcular la tasa por cada 100.000



[REDACTED]

mujeres, resulta ser la tercera localidad con la tasa más baja (353), superada por Teusaquillo y Sumapaz. Es de anotar que 2.241 casos no registran localidad de ocurrencia.

En cuanto a las violencias de género se encontró que, en 7 de cada 10 casos de violencia intrafamiliar reportados, la víctima es una mujer. Entre 2018 y 2019 los casos han aumentado en el 16,6% que el 81,4% de los delitos sexuales en la localidad son contra mujeres y, con respecto a 2018, han aumentado el 8,3%, menos que el incremento entre los hombres (100%). En cifras actuales, en el 2021 se presentaron 201 delitos sexuales en la localidad de Usaquén. Mientras que en 2018 los casos de lesiones personales afectaban de forma muy similar a las mujeres (47,2%) y a los hombres, en 2019 la cifra de víctimas mujeres disminuyó en número de casos y en proporción (40,0%). En cifras de la secretaria de la Mujer este año 1311 mujeres presenciaron violencia intrafamiliar.

En el año 2019, se registran 3 asesinatos de mujeres en la localidad, 2 menos que en 2018, que corresponden al 3,1% de las muertes de mujeres en Bogotá. En el transcurso del año 2021 se ha presentado 5 asesinatos.

De las formas de violencia contra las mujeres; La violencia de pareja se presenta en mayor porcentaje con un 43.9%, seguida por la violencia interpersonal (30.9%), presunto delito sexual (10.4%), violencia con otros familiares (7.9%), violencia contra niñas y adolescentes (5.7%) y violencias contra adultas mayores (1.1%).

Apuestas institucionales

Mediante la implementación del Sistema Distrital de Cuidado y la estrategia de transversalización y territorialización de los enfoques de género y diferencial para garantizar la igualdad de género, los derechos de las mujeres y desarrollo de capacidades de la ciudadanía en el nivel distrital y local las mujeres de la localidad de Usaquén cumplen el papel protagónico al participar en programas relacionados a continuación:

- Sistema Distrital del Cuidado.
- Promoción de la igualdad, el desarrollo de las capacidades y el reconocimiento de las mujeres.
- Igualdad de oportunidades y desarrollo de las capacidades para las mujeres.

[REDACTED]

Así mismo, se refleja una alta participación de las mujeres en el programa Gobierno Abierto mediante la participación de estrategias reflejándose su liderazgo, empoderamiento y participación en la política pública de las mujeres.

En programas como Información para la toma de decisiones el observatorio de la Mujer y Equidad de género permite la articulación con varios sectores distritales y realizar un diagnóstico de la situación de los derechos de las mujeres y transversalizar el enfoque de género y diferencial. Y en el desarrollo de programas de Gestión Pública Efectiva se pretende implementar buenas prácticas de gestión administrativa y organizacional para el cumplimiento de metas de la Secretaria Distrital de la Mujer.

De igual manera esta Entidad brinda modelos de atención a las mujeres de la localidad de Usaquén mediante el desarrollo de estrategias prioritarias del sector mujeres y ejecuta actividades de fortalecimiento relacionadas con:

- La recuperación y re significación de espacios inseguros.
- Acciones de control vi vigilancia en zonas de alto riesgo
- Realización de campañas para el reconocimiento de las violencias en espacio público.
- Fortalecimiento de la participación femenina en diferentes contextos; cultural, político, laboral, educativo y productivo,
- Generación de acciones en términos de procesos a partir de la articulación interinstitucional
- Y transformación de imaginarios y prácticas machistas que perpetúan la desigualdad de género.

Relación con los ejercicios de Lectura Integral de Realidades

Cómo se evidenció en los ejercicios desarrollados con los instrumentos de Lectura de Realidades, la gran mayoría de lideresas participantes fueron mujeres quienes representaron sus territorios y expresaron desde sus distintos puntos de vista la realidad de los mismos. En ellos quedó claro que las condiciones de pobreza, inequidad y violencia se han profundizado con esta población y que se requiere incrementar políticas de atención a las mismas. De manera particular, se insiste en la oferta institucional de educación y empleo para mujeres jóvenes, quienes actualmente ostentan el mayor grado de desempleo entre los distintos grupos etarios en la ciudad y la localidad. Así mismo, se insistió en la necesidad de campañas de prevención de violencia intrafamiliar, que vayan acompañadas de capacitaciones sobre nuevas masculinidades. Junto

[REDACTED]

con lo anterior y de manera transversal, debe profundizarse el sistema distrital de cuidado, en lo posible incrementando el número de manzanas del cuidado y particularmente abriendo una en Usaquén, que permita implementar acciones concretas que reconozcan el papel de las mujeres cuidadoras en la localidad, reduzcan el tiempo que ellas le dedican a esta labor no remunerada.

En este proyecto se ha encontrado la disposición de la alcaldía local quienes en proyectos con recursos del Fondo de Desarrollo Local, han destinado partidas para las cuatro vigencias en materia de capacitaciones en prevención de violencias en las familias y atención a mujeres en situaciones de vulnerabilidad socio-económica.

8.2 Realidad de la Juventud NINI

Según el informe realizado por la Secretaría de Integración Social “Estudio de valor agregado: Los Ninis en Bogotá”²³, el perfil característico general de un nini en Bogotá es el de una mujer de 20 años, soltera, que alcanzó educación media, está buscando trabajo y vive en el hogar de sus padres en una vivienda clasificada en estrato 2. En Bogotá, de acuerdo con los datos de la Gran Encuesta Integrada de Hogares, 238.170 jóvenes entre los 15 y 24 años no estudiaron ni trabajaron durante el año 2017, esto representó el 17,6 % del total de jóvenes en este rango de edad en la ciudad.

El 72 % de jóvenes entre 15 y 24 años es hijo(a) o hijastro(a) del jefe del hogar, al desagregar entre ninis y no ninis la participación de dicha posición dentro del hogar, sigue siendo mayoritaria, con 61,5 % y 74,1 %, respectivamente. Sin embargo, mientras que el 10,8 % de las jóvenes bogotanas son compañeras o cónyuges del jefe de hogar, el 28,6 % de las mujeres nini ocupan esta posición.

Ante la pregunta Actualmente, las condiciones de vida en su hogar son se encuentran diferencias notables entre los ninis y el resto de los jóvenes: el 68,7 % de los ninis pertenecen a hogares que manifiestan que las condiciones de vida en su hogar son buenas, mientras que en el grupo de jóvenes no ninis esta proporción es del 72,5 %. El porcentaje correspondiente a “muy buenas condiciones” en cada grupo analizado son 9,1 % y 15,2 %, respectivamente.

Figura 25
Suficiencia de los ingresos del hogar

²³ Secretaría Distrital de Integración Social. Estudio de valor agregado: Los Ninis en Bogotá. (2019). http://old.integracionsocial.gov.co/anexos/documentos/2019documentos/22102019_Libro%20Los%20Ninis%20en%20Bogot%C3%A1%201.pdf

Tabla 2. Suficiencia de los ingresos del hogar

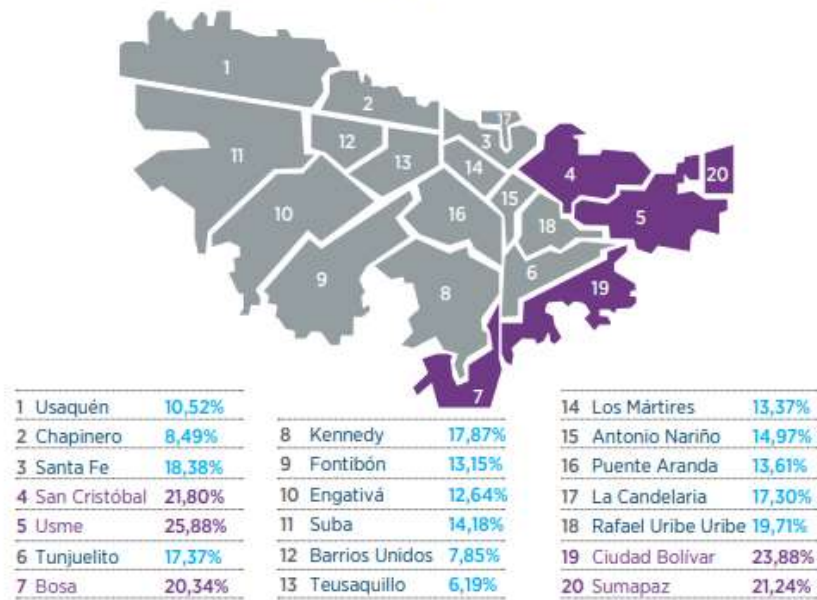
Los ingresos de su hogar	Jóvenes 15-24 años	Ninis	No ninis
No alcanzan para cubrir los gastos mínimos	16,7 %	23,6 %	15,2 %
Solo alcanzan para cubrir los gastos mínimos	62,6 %	64,6 %	62,2 %
Cubren más que los gastos mínimos	20,8 %	11,8 %	22,6 %

Fuente: cálculos Secretaría Distrital de Integración Social a partir de la Encuesta Multipropósito (EM) del Departamento Administrativo Nacional de Estadística. 2017.

Para llevar a cabo un análisis a nivel de localidad se calculó el porcentaje de jóvenes nini a partir de la Encuesta Multipropósito 2017. A nivel de localidad no se incluyen desagregaciones de las variables presentadas a lo largo del documento, pues reportan coeficientes de variación superiores al 15 %, transmitiendo baja precisión de las estimaciones.

Figura 26
Porcentaje de NINI por localidad

Mapa 1. Porcentaje de ninis por localidad

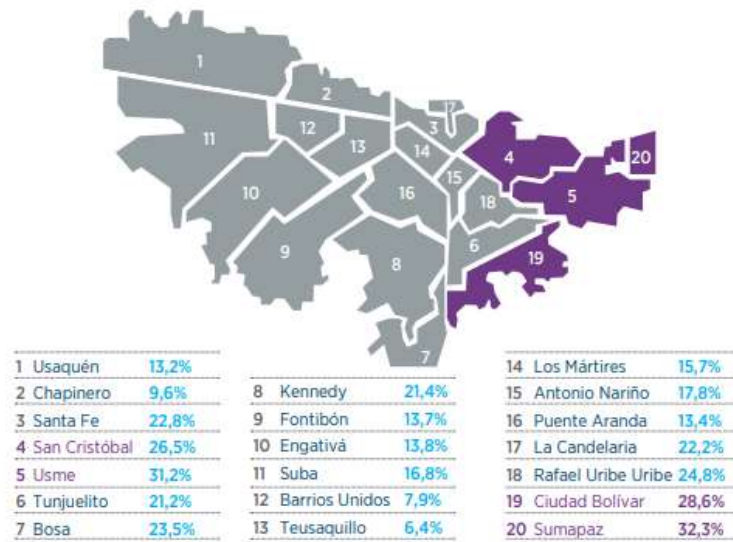


Fuente: cálculos Secretaría Distrital de Integración Social a partir de la Encuesta Multipropósito (DANE, 2017).

Como se observa en el mapa grafica presentado en el cuadro anterior, Usaquén tiene un porcentaje de 10, 52% de jóvenes ninis del total que habitan en la localidad.

Figura 27
Porcentaje de mujeres NINI por localidad

Mapa 2. Porcentaje de mujeres nini por localidad



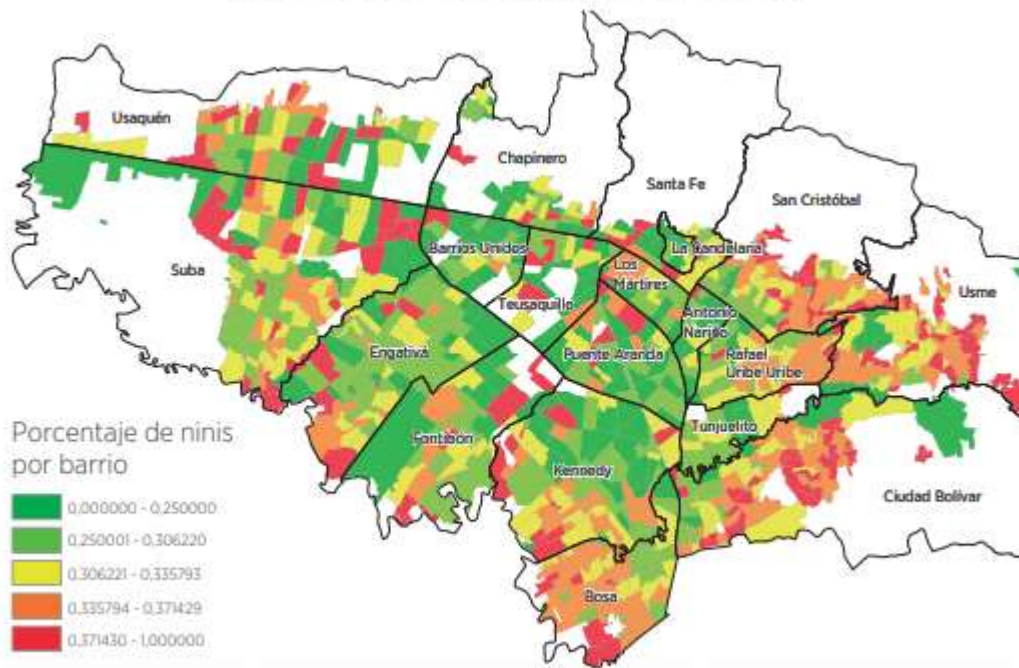
Fuente: cálculos Secretaría Distrital de Integración Social a partir de la Encuesta Multipropósito (DANE, 2017).

Según esta información, nos refieren un porcentaje de 13,2% de mujeres ninis en la localidad, por encima de la media de jóvenes ninis locales que se encontraba en 19,52%. Por supuesto este indicador con seguridad tendió a incrementar en los últimos años particularmente durante la pandemia por covid 19.

Figura 28

Distribución de NINI por barrio

Mapa 3. Distribución de ninis por barrio (Sisbén)



Fuente: cálculos Secretaría Distrital de Integración Social a partir de la base de datos de hogares Sisbén cuya encuesta o actualización de estado se realizó a partir del año 2016.

En este último mapa de calor, para la localidad de Usaquén queda claro que la distribución de porcentaje de ninis por barrio se concentra en los sectores norte – oriente de la localidad, coincidiendo con la focalización de los recursos sociales y económicos.

Relación con los ejercicios de Lectura Integral de Realidades

Cómo se evidenció en los ejercicios desarrollados con los instrumentos de Lectura de Realidades, la juventud es una de las principales preocupaciones de los líderes y lideresas participantes en las actividades. Es de mencionar el énfasis en los territorios de Bosque de Pinos, La Estrellita, Horizontes, El Cerezo y Tibabita, que coinciden con el mapa de calor de ninis por barrios, anteriormente presentado. Allí el énfasis principal debe realizarse a través de estrategias como la de Retorno a las Oportunidades – RETO, dirigida por la subdirección para la juventud, acompañado con importantes campañas de prevención de la maternidad y paternidad a temprana edad. Es importante señalar también que varios de los territorios aquí referenciados en el mapa de calor, aún no se encuentran priorizados a través de la estrategia RETO, por lo cual es fundamental incrementar el programa a los territorios identificados.

[REDACTED]

Se debe recordar la alerta señalada por el alcalde local en la entrevista a profundidad realizada, donde señaló el incremento de redes de delincuencia juvenil, enfrentamientos constantes con autoridad de policía y el riesgo constante de que jóvenes de los territorios priorizados como vulnerables, queden a merced de grupos delincuenciales. Por lo tanto se requiere continuar con el trabajo interinstitucional para el abordaje integral de las problemáticas aquí referidas.

8.3 Realidad del Cuidado

El sistema distrital del cuidado es liderado por la Secretaría de la Mujer en articulación con la Secretaría Distrital de Integración Social, desde allí se ofrecen diversos servicios para atender las necesidades de cuidado de manera corresponsable entre 13 sectores de la Administración Distrital.

“Necesitamos una ciudad que se organice en torno a las necesidades de cuidado que están a cargo de las mujeres. Estamos creando una Bogotá cuidadora, es parte del nuevo contrato social y será un gran triunfo para las mujeres y la sociedad”, explicó Diana Rodríguez Franco, secretaria de la Mujer.

Este sistema se basa en tres grandes objetivos como son: **reconocer** el trabajo de cuidado a las personas que lo realizan; **redistribuir** el trabajo de cuidado entre hombres y mujeres, y **reducir** los tiempos de trabajo de cuidado no remunerado a las personas cuidadoras.

1.

a. Manzana del cuidado

Las Manzanas del Cuidado son una de las formas en las que opera el Sistema Distrital de Cuidado en territorio. Son áreas que concentran servicios de cuidado, nuevos y existentes, con un criterio de proximidad que permite que las personas puedan acceder a ellos sin tener que caminar más de 20 minutos. Su objetivo es empaquetar servicios de forma próxima a **las casas de las personas que cuidan y de las que requieren cuidados**, y prestarlos de forma simultánea: mientras quien cuida accede a formación o respiro, quien requiere cuidado está en espacios de bienestar y desarrollo de capacidades. Además, las Manzanas son una nueva forma de ordenamiento territorial en Bogotá, que pone en el centro de la planeación urbana las necesidades de las cuidadoras.

[REDACTED]

En la Localidad de Usaquén hasta el momento no se ha implementado las manzanas del cuidado, sin embargo se han realizado distintas acciones para identificar las mujeres que realizan labores de cuidado en la localidad a través de la tropa Social de jefatura femenina de noviembre de 2020 a Febrero de 2021 y la que se encuentra en implementación actualmente. El 19 de mayo de 2021 se remitieron 74 casos de mujeres cuidadoras a la secretaría de la mujer con el fin de gestionar su vinculación a las actividades del sistema distrital del cuidado; el 31 de mayo de 2021 se recibió la respectiva respuesta, en las cuales desde la entidad se les ofreció inscribirse a cursos de Excel en convenio con el SENA, el resultado fue el siguiente:

- Inscritos 11
- Ya hace parte de la oferta: 7
- No se pudo contactar o no están interesadas: 56.

b. Discapacidad

En cuanto a la población con discapacidad condición actual vivos, según localidad de residencia y sexo en la ciudad, se encontró que Usaquén tiene un 40.6% en hombres y un 59.4% en mujeres, según datos de octubre de 2018. En el primer semestre de 2019, se registran 14.142 personas en condición de discapacidad. De ese grupo, el 59,3% son mujeres. Usaquén es la segunda localidad con mayor proporción de mujeres en situación de discapacidad con respecto a su población total y está entre las 10 localidades con más baja tasa por cada 100.000 mujeres.

Otras problemáticas de mayor impacto en las mujeres de la localidad de Usaquén son el incremento de desempleo, debido a que 1 de 3 mujeres trabaja de manera informal y los trabajos de cuidado no son remunerados. Ocasionando que se afecte la disminución de la participación y la representación en el territorio en acciones políticas, culturales y deportivas.

Relación con los ejercicios de Lectura Integral de Realidades

Cómo se evidenció en los ejercicios desarrollados con los instrumentos de Lectura de Realidades, se hizo especial énfasis en la atención a población femenina en situación de

desempleo y que no cuenta con capacitación para realización de labores en distintas áreas. En todos los aspectos relacionados con vulnerabilidad poblacional y socio-económica, las mujeres están más expuestas que los hombres y especialmente aquellas quienes llevan sobre sus hombros la responsabilidad del cuidado, la gran mayoría sin remuneración económica. Por lo anterior, y tomando en cuenta los aspectos manifestados en cada uno de los ejercicios durante la Lectura Integral de Realidades, la implementación de una manzana del cuidado para la localidad de Usaquén se convierte en una propuesta fundamental para atender la demanda de servicios y derechos de esta población.


8.4 Realidad de la protección Social y de los fenómenos sociales

Indicadores de calidad de vida de la localidad

“El Índice de Pobreza Multidimensional (IPM) identifica múltiples carencias a nivel de los hogares y las personas en los ámbitos de la salud, la educación y el nivel de vida. El IPM refleja tanto la prevalencia de las carencias multidimensionales como su intensidad, es decir, cuántas carencias sufren las personas al mismo tiempo.” (Secretaría Distrital de Planeación, 2017) En la Localidad de Usaquén el 2,6% de personas tienen Pobreza multidimensional.

Figura 29

Porcentaje de personas con incidencia de pobreza multidimensional localidades de Bogotá



Según datos de la Secretaría Distrital de Planeación, en Usaquén hay 137.979 hogares, de los cuales 2.889 están en situación de pobreza porque tienen una NBI, y 111 en condiciones de miseria, hogares con dos o más NBI. Dentro del total de hogares pobres, el mayor número, 2.240, vive en condiciones de hacinamiento crítico.

El Índice de Condiciones de Vida de Usaquén es 94.3, superior al de Bogotá (90.0) y mejor que el 2003 (93.6) y aunque los resultados son favorables en la mayoría de los componentes, persisten brechas significativas en el factor de educación y capital humano, particularmente en lo relacionado con el nivel de escolaridad máxima del jefe de hogar y de las personas mayores de

[REDACTED]

12 años, y con el tamaño y la composición del hogar, especialmente en la proporción de niños menores de 6 años en el hogar.

El Índice de Desarrollo Humano Urbano de Usaquén es de 0.85, superior al promedio de las localidades de Bogotá (0.80). Dentro de sus componentes, el mejor resultado está asociado al grado de sobrevivencia de los niños y al mayor ingreso disponible de la población. Por el contrario, las mayores brechas se encuentran asociadas a la disponibilidad de espacio verde (metros cuadrados de área verde por habitante).

a. Habitabilidad en Calle

En cuanto a la Localidad de Usaquén, un reporte de septiembre de 2020, informa que lejos del consumo de drogas y de las calles, siete habitantes de calle le apuestan a iniciar una nueva vida. Dedican parte de su tiempo a recibir formación básica en sistemas y tecnología, gracias a los 'Ángeles de la Calle' de la Secretaría Distrital de Integración Social (SDIS), a través de la Subdirección Local de Usaquén. 'Práctica libre y alfabetización digital dirigido a ciudadanos en condición de habitabilidad en calle' se lleva a cabo, con los protocolos de autocuidado y bioseguridad frente al Covid-19, dentro del proyecto de 'Implementación de estrategias y servicios integrales para el abordaje del fenómeno de habitabilidad en calle en Bogotá'.

Los talleres gratuitos se realizan todos los viernes de 8 a 10 de la mañana dentro de las instalaciones del Centro de Desarrollo Comunitario Servitá de la Subdirección Local de Usaquén, en donde además se motiva a compartir estos espacios de corresponsabilidad que busca disminuir los imaginarios frente al fenómeno de habitabilidad en calle. "Vengo a estos talleres porque son muy interesantes, ya que en las calles no hacemos nada. En estas dos horas nos dan la oportunidad de enriquecernos en esto y poder en un futuro ponerlo en práctica con alguna empresa", asegura Miguel Espitia, habitante de calle que asiste puntualmente a clase con la mejor actitud y ánimo. La iniciativa tiene como objetivo capacitarlas y capacitarlos en el uso de herramientas de las TIC. "Gracias a este taller han podido conectarse con sus familias; además han desarrollado habilidades en herramientas digitales, comunicación, información y 72 redacción, algunos elementos que son importante para nuestro diario vivir en la virtualidad", destaca Yeison Gil Referente del proyecto de habitabilidad en calle de la SLIS Usaquén. "Estas personas nos han brindado la oportunidad de capacitarnos y adquirir conocimientos mediante sistemas. Este espacio lo veo como una ayuda trascendental para el habitante de calle", señala John Leandro, otro de los beneficiarios que participa en la clase de redes. Los asistentes reciben

[REDACTED]

capacitación en herramientas básicas como Word, Excel, PowerPoint, y redes sociales, lo que les sirve para desarrollar sus potencialidades e incentivarles a acogerse a las ofertas integrales que ofrece la SDIS a través de los servicios en calles y en sus centros de atención. “Definitivamente este espacio esta creado para que ellos puedan dejar de lado durante un tiempo la calle y puedan vincularse a este mundo digital, descubriendo esas capacidades que los motivan e impulsan a tomar decisiones, como dejar las calles y vincularse a los servicios que les permiten recuperar esos sueños y metas que una vez tuvieron”, menciona Yeison Gil, Gestor Local del proyecto de habitabilidad en calle.

La Subdirección de Usaquén ha realizado 453 atenciones de autocuidado a habitantes de calle ofreciendo servicios de duchas, alimentación y orientación psicológica. Además, ha desarrollado 25 recorridos interinstitucionales, sensibilizando a la comunidad y brindando distintas atenciones a esta importante población. 73 Con este tipo de estrategias, la SDIS confirma su compromiso de seguir llevando y atendiendo a la población más vulnerable de la ciudad con programas integrales para minimizar el fenómeno de habitabilidad de calle.

Población LGBTI

En la Encuesta Multipropósito año 2017 se consultó a 9.905 ciudadanos de la comunidad LGBTI, de los cuales 73 personas (0,7%) se reconocieron residentes de la localidad de Usaquén. Allí 64 se identificaron como homosexuales el 87,7%, el 8,2% como bisexuales y el 4,1% como transgénero. En la Encuesta Bienal de cultura se indago por la percepción de las personas frente a la prohibición de que la comunidad LGBTI realice actividades sociales. Aquí están los resultados.⁸ Localidad Usaquén Porcentaje de Personas que considera que los sectores LGBTI se les deben prohibir Porcentaje de personas que están en 8 Secretaria Distrital de Planeación (2018). Monografías Localidades Usaquén. Diagnósticos de los principales aspectos territoriales, de infraestructura, demográficos y socioeconómicos. Localidad 01 Usaquén 21 Que Críen o adopten niñas y niño Que se casen entre sí Que se expresen afectivamente en público desacuerdo en que a los homosexuales se les permita ser profesores de colegio 59,4% 39,4% 45,0% 35,6% Fuente: Secretaria Distrital de Planeación (2018). Monografías Localidades Usaquén. Diagnósticos de los principales aspectos territoriales, de infraestructura, demográficos y socioeconómicos. Localidad 01 Usaquén.

Pobreza Oculta

[REDACTED]

A través de la estrategia de Tropa Social denominada “Contigo”, referente al tipo de pobreza oculta, la localidad de Usaquén ha desarrollado la fase de alistamiento y se encuentra actualmente en la fase de aproximación de hogares identificados de acuerdo con las personas que se inscribieron a través de la página web Bogotá Cuidadora y que fueron clasificadas como vulnerables.

i) Territorios identificados como posibles casos de pobreza oculta

Usaquén cuenta con 9 UPZ, de las cuales, aquellas que se encuentran en el centro y sur de la localidad son consideradas como territorios que albergan residentes y comerciantes cuyos ingresos económicos son de renta media, media-alta y alta. Sin embargo, esta lectura no debe verse de manera generalizada y a raíz de múltiples factores socioeconómicos, habitantes han llamado la atención por su incapacidad cada vez más creciente de pagar sus obligaciones financieras o incluso cubrir sus gastos más básicos. Lo anterior se puede identificar en todas las UPZ de la localidad, con especial énfasis en las UPZ Los Cedros, Country Club, Santa Bárbara, Usaquén, Toberin.

ii) características que la Subdirección Local ha identificado de la pobreza oculta

Se consideran características en temas relacionados con desempleo, calidad del empleo o pérdida del mismo; impago de obligaciones como servicios públicos, déficit cualitativo de la vivienda, en el cual no se cuente con servicios públicos domiciliarios en su totalidad; analfabetismo de personas mayores de edad en la vivienda; bajo peso o desnutrición por bajo nivel de consumo de alimentos nutritivos, por causa de poca disponibilidad económica para acceder a una alimentación balanceada. Todo lo anterior, soportado sobre una vivienda propia o en arriendo, cuya ubicación se encuentra en uno de los territorios anteriormente mencionados.

iii) Identificación de algún tipo de iniciativa o actor que previamente haya realizado acciones de ayuda a hogares en posible condición de pobreza oculta

En conversación con dignatarios de juntas de acción comunal, parroquias y líderes sociales, se han tenido referencias de hogares en situación de pobreza oculta. Particularmente, la Junta de Acción Comunal del barrio Cedritos, informa que se ha realizado una labor de identificación y caracterización de residentes y comerciantes en situación de pobreza oculta.

[REDACTED]

Finalmente, la Secretaría Distrital de Planeación adelantó un estudio sobre pobreza oculta en la localidad de Usaquén en el año 2013, en el cual analizó mediante una encuesta la situación de hogares y comerciantes en varios puntos geográficos de la localidad. Este estudio se encuentra disponible en el repositorio de documentos de la Secretaría Distrital de Planeación y es un insumo importante para las acciones a desarrollar en los territorios.

Relación con los ejercicios de Lectura Integral de Realidades

Cómo se evidenció en los ejercicios desarrollados con los instrumentos de Lectura de Realidades, en la localidad se ha incrementado los fenómenos de habitabilidad en calle y presencia permanente de migrantes realizando múltiples labores informales. En muchos casos, se ha evidenciado la discriminación de mirantes por su nacionalidad o situación de alta vulnerabilidad por pobreza extrema. Esto quedó evidenciado en los diálogos sociales y cartografías realizadas en las comunidades de La Estrellita, Horizontes, Bosque de Pinos y Tibabita. A la par del incremento de la demanda de servicios para personas en situación de habitabilidad en calle, en toda la localidad, se viene ampliando la oferta institucional para el abordaje integral de este tipo de fenómenos que ha incrementado en toda la ciudad y país, principalmente debido a la situación socio-económica producida por la pandemia por Covid -19

De lo anterior se entiende la importancia de fortalecer los servicios que ofrece el equipo de adultez de la subdirección, tanto de recursos como por talento humano. Así mismo, la implementación de la manzana del cuidado en la localidad permitirá ampliar la oferta de servicios para la población que requiere de servicios de cuidado, capacitaciones y ofertas laborales, culturales, etc.

Se hace fundamental el trabajo interinstitucional que se pueda realizar con distintas subdirecciones de integración social, en conjunto con entidades como Sub Red Norte de Salud, Secretaría de la Mujer, entre otras, que permita abordar el fenómeno de actividades sexuales pagas en la localidad, fenómeno que existe pero que ha incrementado especialmente por las condiciones económicas y sociales producidas por la pandemia, agregándose el factor de la población migrante en extrema vulnerabilidad, quienes en algunos casos han comenzado a ofrecer servicios de actividades sexuales pagas.

8.6 Realidades de los procesos territoriales

De acuerdo con la información solicitada, se adjunta el Formato de Sistematización de organizaciones identificadas en la localidad de Usaquén, con corte al 31 de mayo del corriente.

Figura 30

Formato de sistematización de organizaciones identificadas por localidad

FORMATO DE SISTEMTIZACIÒN DE ORGANIZACIONES IDENTIFICADAS POR LOCALIDAD			
LOCALIDAD: USAQUÉN		FECHA: 31/05/21	
PROFESIONAL DE LA SDIS QUE CONSOLIDA LA INFORMACIÓN: Javier Andrés Arango Arango		NÚMERO DE ORGANIZACIONES IDENTIFICADAS A LA FECHA: <u> 6 </u>	
I. NÚMERO DE ORGANIZACIONES POR OBJETO SOCIAL EN LA LOCALIDAD			
1. Vivienda: 0	2. Recreación: 1	3. Deporte: 1	4. Alimentación: 3
5. Derechos Humanos: 1	6. Educación: 4	7. Salud: 1	8. Cultura: 4
7. Salud: 1	8. Cultura: 4	9. Prevención de SPA: 0	10. Maltrato infantil/VIF: 2
II. NÚMERO DE ORGANIZACIONES POR CANTIDAD DE PARTICIPANTES			
De 1 a 5: 2	De 6 a 10: 2	De 11 a 20: 1	De 21 a 30: 0
Más de 30: 1			
III. NUMERO DE ORGANIZACIONES RELACIONADAS CON ALGUNA DE LAS ESTRATEGIAS DE POLÍTICA			
1. Reducción de la pobreza: 3		2. Sistema Distrital de Cuidado: 6	
3. Territorialización de las políticas públicas: 6		4. Reactivación económica: 0	

a. Datos generales

Como se puede observar, a 31 de mayo se encontraban identificadas 6 organizaciones sociales de las cuales por objeto social 1 refirió trabajar aspectos relacionados con derechos humanos, 1 aspectos sobre salud, 1 aspectos de creación, 4 refirieron trabajar temas concernientes a la educación, 4 aspectos culturales, 1 sobre temas de deporte, 3 refirieron tocar temas de alimentación y finalmente 2, aspectos relacionados con prevenir el maltrato infantil. Ninguna organización refirió trabajar aspectos relacionados con vivienda ni con el tema de prevención de consumo de sustancias psico activas.

Las organizaciones sociales según su nombre, ubicación y objeto se pueden caracterizar en la siguiente tabla:

Figura 31

Organizaciones sociales presentadas

NOMBRE O RAZON SOCIAL DE LA ORGANIZACIÓN:	OBJETO SOCIAL:	NOMBRE DE REPRESENTANTE LEGAL O LIDER / LIDERESA DE LA ORGANIZACIÓN	DIRECCIÓN DE LA SEDE DE LA ORGANIZACIÓN/DOMICILIO
---	----------------	---	---

1. Fundación Enrique y Teresa - Fuente	4. Alimentación, 6. Educación	Luz Marina Valencia López	Calle 152 19 A - 60
2. IGLESIA INTEGRAL DE RESTAURACION SAN ANTONIO NORTE	4. Alimentación, 6. Educación, 7. Salud, 10. Maltrato infantil/VIF, 11. Participación	HECTOR ADOLFO JIMENEZ ALTAMAR	CARRERA 9 # 182A - 61
3. ASOCIACION PRODEFENSA DEL NIÑO Y LA NIÑA DEL BARRIO VILLA NIDIA	4. Alimentación, 5. Derechos humanos, 6. Educación, 8. Cultura, 10. Maltrato infantil/VIF	GLORIA YAMILE GONZALEZ CRISTANCHO	CALLE 160 C BIS No 1b-11
4. Grupo "Danzas Toberin"	2. Recreación, 6. Educación, 8. Cultura	Jackson Miquel González Corredor	kra 16c con calle 164 Parque delToberin
5. "Grupo Fibras de emprendimiento"	8. Cultura, 11. Participación	Jackson Miquel González Corredor	kra 16c #164-50
6. Colectivo cultural y ambiental EnPieDeArte	3. Deporte, 8. Cultura	Cristian Guevara	kr 6 163 d 41

Como se puede observar, la ubicación de estas organizaciones se encuentra distribuida en el sector norte – oriente de la localidad, coincidiendo su ubicación de trabajo con los territorios priorizados como protectores y cuidadores y algunos de ellos también mediante la estrategia de Lectura Integral de Realidades. Se habla del barrio Cerro Norte, Santa Cecilia, Toberin, San Antonio Norte, Verbenal y sector Codito.


b. Integrantes

Dentro de las características de los integrantes de las organizaciones, según la ficha diligenciada se tiene una marcada cantidad de mujeres que pertenecen a las organizaciones, destacándose aquellas en las cuales fueron referenciadas más de 30 mujeres en dos organizaciones. En dos también están referenciados personas que se autodefinen como transgenero. Por nivel de formación académica, la mayoría cuenta con nivel de formación de bachillerato, seguido por primaria. En menor medida pero con participación, existen organizaciones con profesionales y tecnólogos.

Figura 32

Integrantes de las organizaciones sociales presentadas

número de personas que conforman la organización	primaria (escriba el número de personas)	bachiller (escriba el número de personas)	técnico (escriba el número de personas)	tecnólogo (escriba el número de personas)	profesional (escriba el número de personas)	profesional especializado (escriba el número de personas)	femenino (escriba el número de personas)	masculino (escriba el número de personas)	transgenero (escriba el número de personas)
De 6 a 10	1	2	1	0	2	1			
De 11 a 20		6	5		7	1	11	8	0
Superior a 30	12	35	6	10	7	1	32	3	0
De 1 a 5	4	3	0	0	1	0	niñas: 11 jóvenes: 4 adultas: 08	niños: 4 jóvenes: 2	2



						mayores: 12	adultos: 4
						40	mayor: 1
De 1 a 5	3	3	0	0	3	0	2
De 6 a 10		4		2		1	5


C. Población que atiende o impacta

Como queda claro en la tabla siguiente, son múltiples los perfiles poblacionales que atienden estas organizaciones, concentrándose en mayor medida en población de niños, niñas y adolescentes, y población mayor.

Figura 33

Perfiles poblacionales que atienden las organizaciones sociales presentadas

LA POBLACION OBJETIVO DE LA ORGANIZACIÓN ES	ACCIONES QUE REALIZA CON LA POBLACION QUE ATIENDE
1. Infancia, 2. Juventud, 4. Persona Mayor, Familias	1. Prevención y atención de NNA en situación o en riesgo de explotación sexual con fines comerciales (ESCNNA), 6. Acciones de economía solidaria y comunitaria como aporte corresponsable al abordaje humanitario de las afectaciones causadas por la pandemia, 9. Promoción de hábitos de vida saludable, 18. Fortalecimiento de redes familiares, sociales y comunitarias de población víctima del conflicto armado
1. Infancia, 2. Juventud, 3. Aduldez, 4. Persona Mayor, 6. Discapacidad, 7. Mujeres, 10. Indígenas, 12. Habitante de calle, MIGRANTES	1. Prevención y atención de NNA en situación o en riesgo de explotación sexual con fines comerciales (ESCNNA), 3. Actividades ludico-pedagógicas con Niños, niñas y adolescentes desescolarizados, 4. Apoyo psicosocial a mujeres víctimas de violencia de género, 5. Inclusión social y productiva, 6. Acciones de economía solidaria y comunitaria como aporte corresponsable al abordaje humanitario de las afectaciones causadas por la pandemia, 7. Prevención y atención del maltrato hacia las personas mayores, 8. Alfabetización, 9. Promoción de hábitos de vida saludable, 10. Inclusión social y productiva a mujeres en vulnerabilidad económica y social, 11. Fortalecimiento de habilidades productivas, 19. Prevención y atención del consumo de SPA
1. Infancia, 2. Juventud, 3. Aduldez, 4. Persona Mayor	2. Prevención y atención de NNA en riesgo o en situación de explotación laboral infantil, 3. Actividades ludico-pedagógicas con Niños, niñas y adolescentes desescolarizados, 7. Prevención y atención del maltrato hacia las personas mayores, 8. Alfabetización, 9. Promoción de hábitos de vida saludable, 11. Fortalecimiento de habilidades productivas, 17. Procesos de atención psicosocial a población víctima del conflicto armado, 18. Fortalecimiento de redes familiares, sociales y comunitarias de población víctima del conflicto armado
1. Infancia, 2. Juventud, 3. Aduldez, 4. Persona Mayor, 5. LGBTI, 7. Mujeres, 9. Raizales, 11. Comunidad ROM, migrantes	2. Prevención y atención de NNA en riesgo o en situación de explotación laboral infantil, 5. Inclusión social y productiva, 7. Prevención y atención del maltrato hacia las personas mayores, 12. Fortalecimiento de vínculos y redes familiares de población LGBTI, 13. Prevención y atención de las violencias hacia la población LGBTI, 19. Prevención y atención del consumo de SPA
3. Aduldez, 4. Persona Mayor, 5. LGBTI, 6. Discapacidad, 7. Mujeres, 8. Etnias, 9. Raizales, 10. Indígenas, 11. Comunidad ROM, el objetivo es organizar redes de mercadeo de los servicios y productos de todos ...	5. Inclusión social y productiva, 6. Acciones de economía solidaria y comunitaria como aporte corresponsable al abordaje humanitario de las afectaciones causadas por la pandemia, 7. Prevención y atención del maltrato hacia las personas mayores, 10. Inclusión social y productiva a mujeres en vulnerabilidad económica y social, 11. Fortalecimiento de habilidades productivas, 12. Fortalecimiento de vínculos y redes familiares de población LGBTI, 13. Prevención y atención de las violencias hacia la población LGBTI, 14. Acciones de inclusión social y prevención de la discriminación hacia población afro, raizal, ron y/o pueblos indígenas, 15. Inclusión Social y



1. Infancia, 2. Juventud, 3. Adulthood, 4. Persona Mayor, 5. LGBTI, 6. Discapacidad, 7. Mujeres, 8. Etnias, 9. Raizales, 10. Indígenas, 11. Comunidad ROM, 12. Habitante de calle, 13. Víctimas del conflicto, Toda la población	productiva de personas con discapacidad y sus cuidadores, 16. Fortalecimiento de habilidades productivas a población adulta 3. Actividades lúdico-pedagógicas con Niños, niñas y adolescentes desescolarizados, 5. Inclusión social y productiva, 6. Acciones de economía solidaria y comunitaria como aporte corresponsable al abordaje humanitario de las afectaciones causadas por la pandemia, 7. Prevención y atención del maltrato hacia las personas mayores, 9. Promoción de hábitos de vida saludable, 11. Fortalecimiento de habilidades productivas, 16. Fortalecimiento de habilidades productivas a población adulta
--	--

D. Funcionamiento

En cuanto a recursos esto es lo que resaltaron las organizaciones:

Figura 34

Recursos con los que cuentan las organizaciones sociales presentadas


Físicos ¿Cuáles?	Materiales ¿Cuáles?	Humanos ¿Cuáles?	Financieros ¿Cuáles?	Otros ¿Cuáles?
No tenemos sede propia, es una casa tomada en arriendo	Lo básico necesario para un comedor comunitario y encuentros de los diferentes grupos NEVERAS (2),	Un equipo de trabajo entregado y comprometido (Equipo coordinador, auxiliar contable - Trabajadora Social - psicóloga en formación)	Vivimos de donaciones de particulares	La fuerza de nuestro carisma de servicio que coloca a la persona en el centro de su quehacer
LOCACION TEMPLO, SALONES Y CASA ARRENDADA	COCINA, CAFETERIA, SALONES,	19 PERSONAS EN EL EQUIPO Y MAS DE 20 OCASIONALES	OFRENDAS Y DONATIVOS contrato de aporte con iba para la atención a la primera infancia	convenio con banco de alimentos
sedes operativas (2 hogares infantiles, casa taller juvenil y club de abuelos) Salones prestados como comunales bajo contra prestación o pagando.	Propios, alquilados, prestados...	integrantes de la organización 35 personas somos 4 colaboradores que necesitan honorarios los aportes voluntarios no son sufrientes	Propios, aporte voluntario de los participantes y de convocatorias. en búsqueda de financiamiento y dotación entre otros del proyecto fibras	
sin sede de infraestructura Equipos audiovisuales, instrumentos musicales, carpas, mesas, sillas, computador portátil.	no tenemos todo se gestiona publica o privadamente juguetes de malabares, pintura ,entre otros	todos los artistas, artesanos y emprendedores que participan aparte de las 3 personas del equipo Dos tecnólogos en control ambiental, un recuperador de oficio, un estudiante de licenciatura en biología, un artista, un tecnico en producción audiovisual.		no

En cuanto a la articulación con otros actores del territorio, esto se respondió:

Figura 35

Articulación con otros actores por parte de las organizaciones sociales presentadas

25. El proceso territorial se articula con otros procesos,	Icbf ¿cómo se articula?	Alcaldía local ¿cómo se articula?	Banco de alimentos ¿cómo se articulan?	Iglesias y organizaciones ¿cómo se articulan?	Organismos de cooperación internacional ¿cómo se articulan?	Empresa privada ¿cómo se articulan?	Fundaciones y otras ¿cómo se articulan?	Juntas de acción comunal ¿cómo se articulan?	Otras ¿cuáles y cómo se articulan?
--	-------------------------	-----------------------------------	--	---	---	-------------------------------------	---	--	------------------------------------



organizaciones o entidades?

articulan?

articulan ?

si			Alianza para una economía solidaria, el plan nutricional, para la formación del equipo de trabajo.	f fuente, está creada por una congregación religiosa y de ella recibe acompañamiento y formación	desarrollo de proyectos que benefician a la comunidad	donaciones en especie	red de apoyo - compartir recursos saberes - contamos con fundación "café" centro de atención familiar integral	no	no
si	por medio del contrato de aportes para la atención a niños y niñas	contato a través de edil	alianza a través de fundación de la iglesia	concilio de las asambleas de dios de Colombia - misioneros male internas	iglesia salen España	no			
si		feria del maíz	convenio de acciones a la comunidad	articulación en la comunidad	gestión de recursos		remisión o referencia de casos para atención Hemos articulado acciones de eventos de la peseta y territorio de las juntas y contra prestación por los espacios.		no es la idea más articulación en el tema pandemia limita mucho la acción territorial
si	no	participación en convocatoria de diciembre 2020	no	contra prestación con la parroquia san José chafase	no hemos articulado	no hemos articulado	algunas fundaciones sin ánimo de lucro eventos culturales		
si	no	no	no	se comenzó el festival o ferias tobera en la parroquia La iglesia nunca ha sido parte de nuestra estrategia por lo contrario nos rechaza. con las demás organizaciones del territorio trabajamos de manera articulada para cada actividad que busque movilizar el territorio es por esto que conformamos la mesa territorial cultural y ambiental del territorio de la mariposa	no	colaboración en los eventos	integración en apoyos para realizar la feria trabajo con las poblaciones asociadas a las fundaciones	préstamo y alquileres de algunos elementos	
si		a través de ejecución de proyectos					apoyo con espacios comunales y participación		

8.7 Realidades de las políticas públicas poblacionales

[REDACTED]

A través de la Estrategia Territorial Integral Social en su componente de fortalecimiento a procesos territoriales, se realiza identificación, caracterización y acompañamiento a las iniciativas comunitarias y sociales que impacten de manera positiva en las comunidades, fomentando además la participación de carácter incidente en las decisiones relacionadas con políticas en beneficio de la comunidad.

La labor de fortalecimiento a procesos territoriales e instancias de participación incidente en las políticas públicas poblacionales, presenta los siguientes avances en el primer semestre de 2021.

- En el marco de la UAT se realiza la planeación concertada de los temas CLOPS a realizar durante el año 2021:


Política Pública de Adulthood – Junio de 2021

Política Pública de Envejecimiento y vejez – Agosto de 2021

Política Pública de Infancia y Adolescencia – Septiembre de 2021

Política Pública de Familias - Noviembre de 2021

- Planeación y coordinación de la realización del Pre CLOPS de Lectura Integral de Realidades, articulando esfuerzos con tres actores estratégicos en los territorios: Gerencia de la Subred Norte, Dirección Local de Educación y Referente Local de Secretaria de Mujer, para la realización de un panel de expertos. Se logró la participación de 73 ciudadanos y referentes de entidades de la administración pública.
- Planeación y coordinación para la realización del CLOPS de Política Pública de Adulthood, visibilizando los ejes de la política pública y su pertinencia en el contexto socioeconómico de la Pandemia por COVID 19, evento que se llevó a cabo el día 30 de junio de 2021.
- Convocatoria comunitaria para la realización de 2 foros comunitarios en los territorios de Santa Cecilia, Cerro Norte y La Perla y el segundo en el territorio de Codito, Buenavista, Horizontes y Estrellita.
- Convocatoria comunitaria para la realización de 3 diálogos territoriales y cartografías sociales con ciudadanos de Santa Cecilia, Cerro Norte y La Perla (Bosque de Pinos) y Codito, Buenavista, Horizontes, Ti babita y Estrellita.

- 
- Convocatoria comunitaria a grupos Étnicos residentes en la localidad, para la realización de 2 diálogos territoriales y cartografías sociales.
 - Dos (2) reuniones de presentación portafolio de servicios con el consejo consultivo Afrodescendiente
 - Dos (2) reuniones de presentación portafolio de servicios con comunidad educativa Colegio General Santander y con líderes comunitarios de la localidad.
 - Tres (3) reuniones de presentación de avances de la gestión SDIS con la Junta Administradora Local

9. Conclusiones y temas generadores de la agenda social local

Son múltiples las temáticas que deben ser atendidas, de acuerdo a los resultados obtenidos a través de la estrategia de Lectura Integral de Realidades. A continuación se referencian las acciones para potencializar las virtudes resaltadas por las comunidades y también las acciones para atender las dificultades o problemáticas.



Acción para potencializar:

- Experiencia y sentido de pertenencia por el sector, principalmente por parte de sus habitantes históricos o primeros pobladores
 - ✓ Tal y como se referenció en la cartografía en los territorios de La Estrellita, Horizontes, El Cerezo, Bosque de Pinos (Cerro Norte y Santa Cecilia) y Tibabita, aún existen pobladores fundadores de estos barrios y sus familias. Estos habitantes representan la historia en el barrio e inculcan un mayor sentido de pertenencia por el territorio y sus costumbres. Su participación es fundamental en todos los procesos de abordaje interinstitucional ya que también son referentes en sus comunidades y en ocasiones se identifican como autoridades informales en las mismas. Por ende, ejercicios orientados al fortalecimiento de la memoria colectiva de los territorios y una constante comunicación con estos pobladores, permitiría un mejor desarrollo de las acciones a realizarse en los territorios.

- Iniciativas comunitarias ambientales como la red de huertas
 - ✓ Esta iniciativa no solamente se ha encontrado en el territorio de Bosque de Pinos. En otros territorios de la localidad se han fomentado iniciativas de este carácter y de las denominadas pacas digestoras. Ambas iniciativas ambientalmente sostenibles, apuntan a resolver algunas de las problemáticas ambientales que se presentan en el territorio respecto al manejo inadecuado de residuos de hogar hogares y ciertos comercios. El apoyo interinstitucional para potenciar la capacitación de estas redes de huertas y la coordinación de talleres de aprovechamiento correcto de dichos residuos para fabricación de abono, compostaje, así como productos realizados con materiales reciclables, permitiría una articulación desde distintas instancias, iniciando por Secretaría de Ambiente y Jardín Botánico, pasando por SDIS y llegando hasta Secretaría de Desarrollo Económico, en el fomento de iniciativas y emprendimientos productivos y

[REDACTED]

auto sostenibles. Así mismo, se promueven los diálogos intergeneracionales tan necesarios para que los jóvenes del territorio y nuevos pobladores aprendan de experiencias sociales y comunitarias de los residentes históricos en estos barrios.

- Aprovechamiento de la infraestructura como salones comunales y culturales como potencialidad del sector que pueden ser mejorados tanto en infraestructura como en ofertas institucionales
 - ✓ Usaquén cuenta con una red de salones comunales. En barrios como Cerro Norte, Santa Cecilia, Villa Nidia, La Perla, Horizontes, La Estrellita, Tibabita, entre muchos otros, se cuentan con salones comunales y espacios culturales que son referenciados por la comunidad y permiten el encuentro de distintas personas e iniciativas sociales, comunitarias y culturales. En ellos se solicita mayor participación de oferta institucional para enriquecer sus agendas para comunidades.
- Tejido de organizaciones sociales y comunitarias que promueven el trabajo con distintos grupos poblacionales y la sana convivencia
 - ✓ Resaltan organizaciones además de las Juntas de Acción Comunal, como la Mesa Ambiental de Usaquén, colectivos En Pie de Arte y Reciclando Paz, Timbiki, el Club Casa Taller para los Abuelos.

Problemáticas por atender:

- Temas ambientales y de manejo inadecuado de residuos
 - ✓ En prácticamente todo el territorio se presentan problemáticas asociadas con la mala disposición de residuos de hogares y comercio, resaltando el botar basura en lugares inadecuados, sacarla los días en los cuales no se encuentra programado el camión de recolección de basuras; disposición inadecuada de residuos de construcción como escombros, ubicados en vía

[REDACTED]

pública, parques, entre otros; algunas lideresas refieren la ubicación inadecuada de contenedores de basura que no permite el flujo de personas en vía peatonal como andenes y aceras; mal manejo de los residuos por parte de personas que laboran en recuperación ambiental, rompiendo bolsas o contenedores e incrementando el material expuesto en vía pública y con las consecuencias ambientales y en las redes de alcantarillado.

- Inseguridad
 - ✓ Se identifica la inseguridad como un factor permanente en el territorio y en distintos puntos donde confluyen necesidades de acciones como UAESP y CODENSA, como entidades que deben velar por el buen estado de luminarias en los espacios públicos de los territorios, hasta la policía realizando patrullajes más constantes en determinados puntos donde ya se conoce de focos de robo permanentes.
 - ✓ Relacionado con lo anterior, se identifica por parte de las líderes de la comunidad lugares particulares y direcciones donde se realizaría presuntamente la venta de estupefacientes, lo cual debe ser atendido de manera inmediata por las autoridades

- Falta de oferta de servicios para población con enfoque diferencial
 - ✓ Se indica que no existe en el sector ningún tipo de servicio para personas con discapacidad, en relación a la salud dice que en Cerro Norte no cuentan con servicios de salud por lo cual tienen que trasladarse hasta el simón bolívar y que no hay servicio de ambulancia hasta ese sector por lo cual deben movilizarse en las camionetas de servicio público.

- Problemáticas asociadas con la prestación de servicios públicos domiciliarios y no domiciliarios



- ✓ Se informa por parte de la comunidad dificultades en la prestación del servicio de acueducto y alcantarillado. Así mismo, se informa sobre el mal uso de pozos sépticos que aún persisten en el territorio, por las filtraciones que esto genera en el subsuelo y el riesgo por remoción en masa que esto puede causar.

- Uso inadecuado del espacio público
 - ✓ Refiere la comunidad el uso inadecuado de espacios como vías públicas aprovechadas como bahías de parqueo o talleres de mecánica, permanentemente. Así mismo, se informa del uso de los pocos espacios de zonas verdes en el territorio para la separación de residuos por parte de los trabajadores aprovechadores ambientales, pero que no tienen el cuidado de dejar limpia la zona verde, causando constantemente fuerte contaminación.

- Incremento de la pobreza evidente y oculta en el sector
 - ✓ Como un aspecto relevante y que no se había presentado explícitamente en las dos cartografías con diálogos sociales anteriores, es el reiterado llamado a atender población de personas mayores, madres cabeza de hogar que se encuentran en situaciones socio económicas difíciles por cuanto el desempleo es permanente y mediante actividades informales también conocido como rebusque, no alcanzan a cubrir muchos de estos hogares sus gastos mínimos. Por lo tanto, se hace necesario una política de abordaje a hogares en situación de pobreza evidente y oculta.

- Alta presencia de población migrante que entra en conflicto con la comunidad
 - ✓ Se llama la atención de la presencia permanente y cada vez más creciente de población migrante, especialmente de Venezuela, quienes realizan distintos tipos de trabajos informales como recuperación de residuos o reciclaje, domiciliarios, llegando incluso algunos a ejercer la mendicidad, o

[REDACTED]

actividades sexuales pagas, entre otras labores, lo cual entra en conflicto con residentes de la comunidad y autoridades policiales del territorio.

- Mala o inexistente señalización de tránsito en puntos de flujo peatonal
 - ✓ Se identifica mala o inexistente presencia de señales de tránsito, centralmente en áreas de paso peatonal permanente, zonas de paso escolar y de jardines infantiles en el territorio como jardines Obra Suiza

- Pocas oportunidades para población juvenil
 - ✓ Producto de la pandemia, líderes de la comunidad identifican incremento de presencia de jóvenes “Nini” (que ni estudian ni trabajan). Por lo anterior, solicitan mayor acompañamiento al territorio y a su comunidad juvenil, en áreas de formación técnica, tecnológica y profesional, así como de ofertas de empleo en su mayoría donde no se exija experiencia laboral para los jóvenes que requieren

10. Conclusiones

La secretaria Distrital de Integración Social, mediante el proyecto 7735 – Fortalecimiento de los procesos territoriales y la construcción de respuestas integradoras e innovadoras en los territorios de Bogotá – Región, ha buscado brindar respuestas a las problemáticas y potencialidades que ofrecen los territorios y sus poblaciones. Ha sido mediante la implementación de la estrategia territorial integral social ETIS, como se ha buscado dar respuestas integrales a las necesidades de los más vulnerables.

La lectura Integral de Realidades buscó en los cinco territorios cuidadores y protectores priorizados en Usaqué, así como las acciones que derivaron en lecturas integrales poblaciones con enfoque étnico, entrevista a profundidad al alcalde local y foro comunitario, con todo lo

[REDACTED]

anterior se buscó identificar, comprender y analizar las realidades presentes en los territorios, encontrando fenómenos profundos de feminización de la pobreza, violencia basada en género, juventudes en pobreza y pocas ofertas de oportunidades juveniles, dinámicas sociales particulares como incremento de la pobreza evidente y oculta, discriminación por procedencia, origen étnico y cultural, así como la realidad del cuidado en la localidad. También fueron identificadas organizaciones sociales que están vigentes y activas en el territorio y están apostándole por realizar acciones para potenciar las fortalezas de las comunidades.

Este proceso de investigación y análisis de la información se aproxima a la tercera etapa de las tres con las que cuenta la estrategia: alistamiento, aproximación y análisis. La etapa de análisis es el momento en donde se desarrolla el procesamiento y la integración de los datos cuantitativos y cualitativos, recopilados en las dos etapas anteriores, para analizarlos e interpretarlos.

Esperamos que la información aquí recopilada sea útil para la formulación de los contratos sociales familiares que serán próximamente propuestos a los hogares y el abordaje territorial que se proyectará.

11. Referencias

- Alcaldía Mayor de Bogotá Breve Historia de las veinte localidades de Bogotá. <https://bogotart.co/culturaalternativa/breve-historia-de-las-20-localidades-de-bogota>. Cámara de Comercio de Bogotá, (2019).
- Análisis de condiciones, calidad de vida, salud y enfermedad, 2016-2018.
- Área de Gestión del Desarrollo Local (2020). Documento Base para la construcción del Plan de Desarrollo Local. Alcaldía Local de Usaquén.
- Caracterización del sector educativo. Secretaría de Educación del Distrito. Bogotá. 2019-2020
- Concurso Micro negocios. <https://mdmicronegocios.org/>

- Consejo Local de Gestión del Riesgo y Cambio Climático CLGR-CC (2017). Caracterización General de Escenarios de Riesgo. Alcaldía Local de Usaquén.
- Cultura recreación y deporte https://www.culturarecreacionydeporte.gov.co/sites/default/files/convocatorias_cartillas_anexos/listado_de_barrios_46 DANE (2018)
- DECRETO 394 DE 2017 Por medio del cual se adopta la actualización de la estratificación urbana de Bogotá D.C. para los inmuebles residenciales de la ciudad Diagnóstico de ciudad: sector cultura, recreación y deporte. Bogotá. 2015
- Documento de Análisis de Situación de Salud con el Modelo de los Determinantes Sociales de Salud para el Distrito Capital. 2020
- Estrategia de Especialización Inteligente. Cámara de Comercio de Bogotá (2020) Perfil de las localidades de Bogotá – 2020. <https://www.ccb.org.co/observatorio/Analisis-Economico/AnalisisEconomico/Publicaciones/Perfil-de-las-localidades-de-Bogota-2020>
- Expediente Distrital 2019 Secretaría de Desarrollo Económico (2021).
- Ficha de caracterización Cómo va la Reactivación en Bogotá.
- Informe COVE Usaquén. https://www.subrednorte.gov.co/sites/default/files/saludpublica/informe_cove_usaquen_abril_2021.pdf
- Monografías de las Localidades 2017 Usaquén. Secretaria Distrital de Planeación (2020).
- Observatorio de Innovación Social. Universidad Minuto de Dios. 2020 <http://umd.uniminuto.edu/web/pcis/observatorio-de-innovacionsocial>
- Página Web Secretaría Distrital de Integración Social. Subdirección Local de Integración Social de Usaquén. 2020
- Página web “bogota.gov.co”. Informe Localidades. 2021 Perfil económico y empresarial de las localidades de Bogotá. Cámara de comercio de Bogotá. 2020
- Perfil migratorio en Colombia. OIM. 2010
- Proyecciones de población de Bogotá D.C. a nivel de localidad hasta el año 2035 y de unidad de planeamiento zonal – UPZ hasta el año 2024.



<https://www.dane.gov.co/index.php/estadisticas-por-tema/demografia-y-poblacion/proyecciones-de-poblacion/proyecciones-de-poblacion-bogota>

- SDIS Usaquén – 2021 – Propuesta de trabajo en la ruralidad Secretaria Distrital de Planeación (2018).
- Secretaría Distrital de la Mujer, 2020 - Observatorio de Mujeres y Equidad de Género de Bogotá, OMEG Secretaria Distrital de Planeación (2020) <http://www.sdp.gov.co/noticias/proteccionambiental-y-legalizacion-de-barrios-entre-las-propuestas-de-la-ruralidad-de-usaquenpot> Subred Norte – Salud Pública (2021)
- Subred Norte – Salud Pública (2020). Boletin_9_usaquen_enero_a_marzo_2020. https://www.subrednorte.gov.co/sites/default/files/saludpublica/Boletin_9_usaquen_enero_a_marzo_2020.pdf
- Universidad Minuto de Dios. 2020 .Actores de la Innovación Social en el Mundo. <https://uniminutoiac.maps.arcgis.com/apps/webappviewer/index.html?id=702950cf9401472193edbb52e5258159> Universidad Minuto de Dios. 2020
- Universidad Minuto de Dios. 2020. Obras de Amor Por Bogotá http://umd.uniminuto.edu/web/bogota-presencial/-/obras-de-amor-por-bogota-una-83iniciativa-para-aportar-en-tiemposdecrisis?inheritRedirect=true&redirect=http%3A%2F%2Fumd.uniminuto.edu%2Fweb%2Fpcis%2Finicio%3Fp_p_id%3D3%26p_p_lifecycle%3D0%26p_p_state%3Dmaximized%26p_p_mode%3Dview%26_3_groupId%3D0%26_3_keywords%3DUsaquen%25C3%25A9n%26_3_struts_action%3D%252Fsearch%252Fsearch%26_3_redirect%3D%252Fweb%252Fpcis
- Universidad Nacional de Colombia (2021) <http://extension.bogota.unal.edu.co/innovacion-social/interaccion-ciudadana/labpaz/>
- Veeduría Distrital Ficha Local de Usaquén – Agosto de 2018





12. Lista de soportes y anexos de la Lectura Integral de Realidades

A continuación se comparte el vínculo de la carpeta drive donde se encuentran los soportes de cada una de las actividades desarrolladas en el marco de la Lectura Integral de Realidades:

<https://teams.microsoft.com/#/files/01-USAQUEN?groupId=1cee4410-4efe-4454-aceb-b149adb4d471&threadId=19%3A9590ff444591446887490acc1dad118b%40thread.tacv2&ctx=channel&context=LECTURA INTEGRAL REALIDADES&rootfolder=%252Fsites%252FObservatorioSocio-Territorial2%252FDocumentos%2520compartidos%252F01-USAQUEN%252FETIS%252FLECTURA INTEGRAL REALIDADES>