

# 14. Änderung des Regionalplans für den Regierungsbezirk Arnsberg, Teilabschnitt Oberbereiche Bochum und Hagen auf dem Gebiet der Hansestadt Breckerfeld

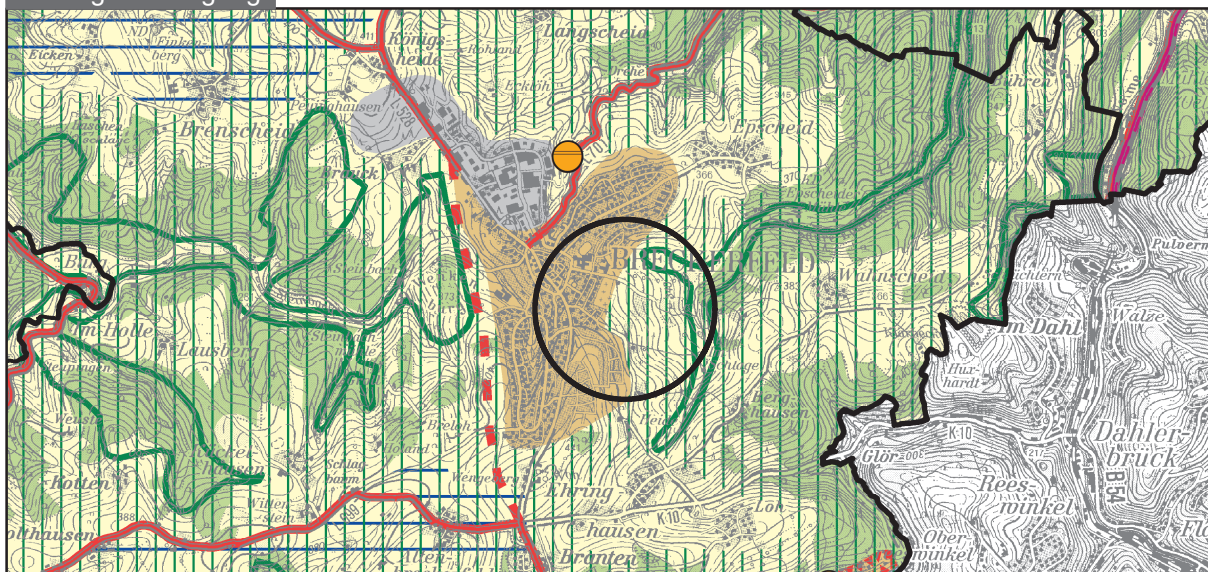
Änderung eines Allgemeinen Freiraum- und Agrarbereichs in einen Allgemeinen Siedlungsbereich (ASB)

**Aufgestellt** durch die Verbandsversammlung des Regionalverbands Ruhr am 15.06.2020

**Angezeigt** durch die Regionalplanungsbehörde am 23.06.2020

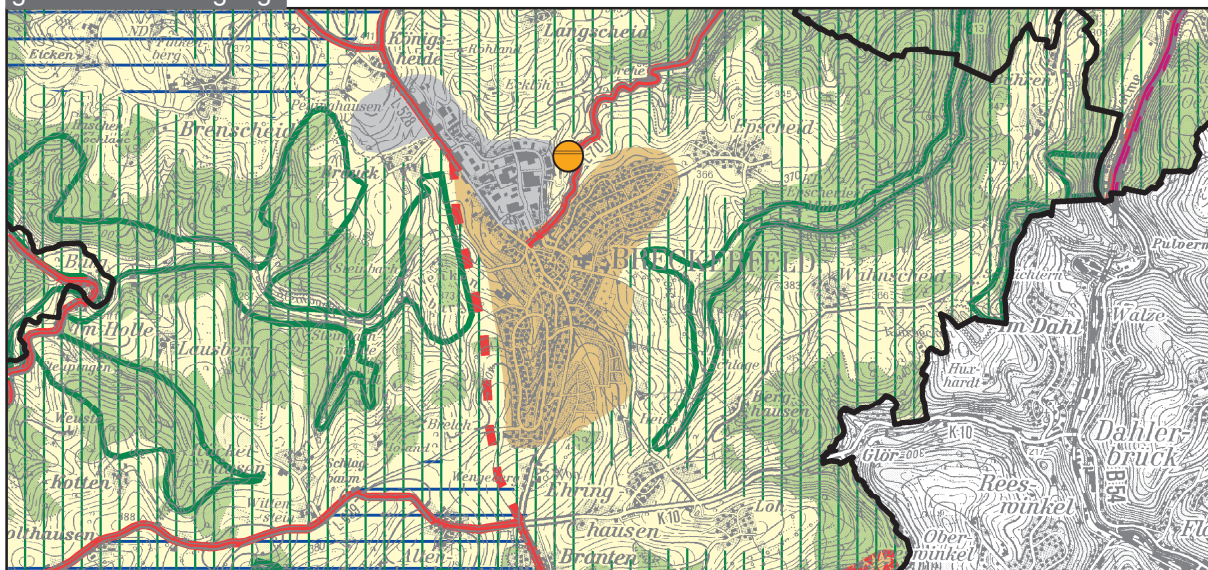
**Bekanntgemacht** im Gesetz- und Verordnungsblatt des Landes Nordrhein-Westfalen (GV. NRW Ausgabe 2020 Nr. 43 vom 30.09.2020, S. 912)














bisherige Festlegung:



(Auszug aus der zeichnerischen Darstellung des Regionalplan-Teilabschnitt "Oberbereiche Bochum und Hagen", Maßstab 1:50.000 - Blatt 6)

geänderte Festlegung:



- |   |   |   |  |
|---|---|---|--|
|  | ASB für zweckgebundene Nutzungen                          |  | Schutz der Landschaft und landschaftsorientierte Erholung  |
|  | Allgemeine Freiraum- und Agrarbereiche                    |  | Schutz der Natur   |
|  | Allgemeine Siedlungsbereiche (ASB)                        |  | Schienenwege für den überregionalen und regionalen Verkehr, Bestand, Bedarfsplanmaßnahmen                        |
|  | Bereiche für gewerbliche und industrielle Nutzungen (GIB) |  | Straßen für den vorwiegend überregionalen und regionalen Verkehr, Bedarfsplanmaßnahmen ohne räumliche Festlegung |
|  | Oberflächengewässer                                       |  | Straßen für den vorwiegend überregionalen und regionalen Verkehr, Bestand, Bedarfsplanmaßnahmen                  |
|  | Waldbereiche  |  | Abwasserbehandlungs- und -reinigungsanlagen  |
|  | Grundwasser- und Gewässerschutz                           |   |  |