

SCHOOL-SCOUT.DE



Unterrichtsmaterialien in digitaler und in gedruckter Form

Auszug aus: *Rätsepaket Die WELT*

Das komplette Material finden Sie hier:

School-Scout.de




AFRIKA-Rätsel



1) Sandwüste = →

2) Insel im SO ↓

3) Volk in Ostafrik ↓



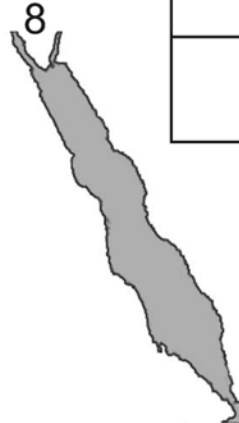
3

4) höchst. Berg → ↓



5) Geb. im NW ↓

8) Meer im O ↓



9) Fluss im S ↓

6) größte See ↓

7) Geb. im N ↓

10) Meerenge →

11) See →

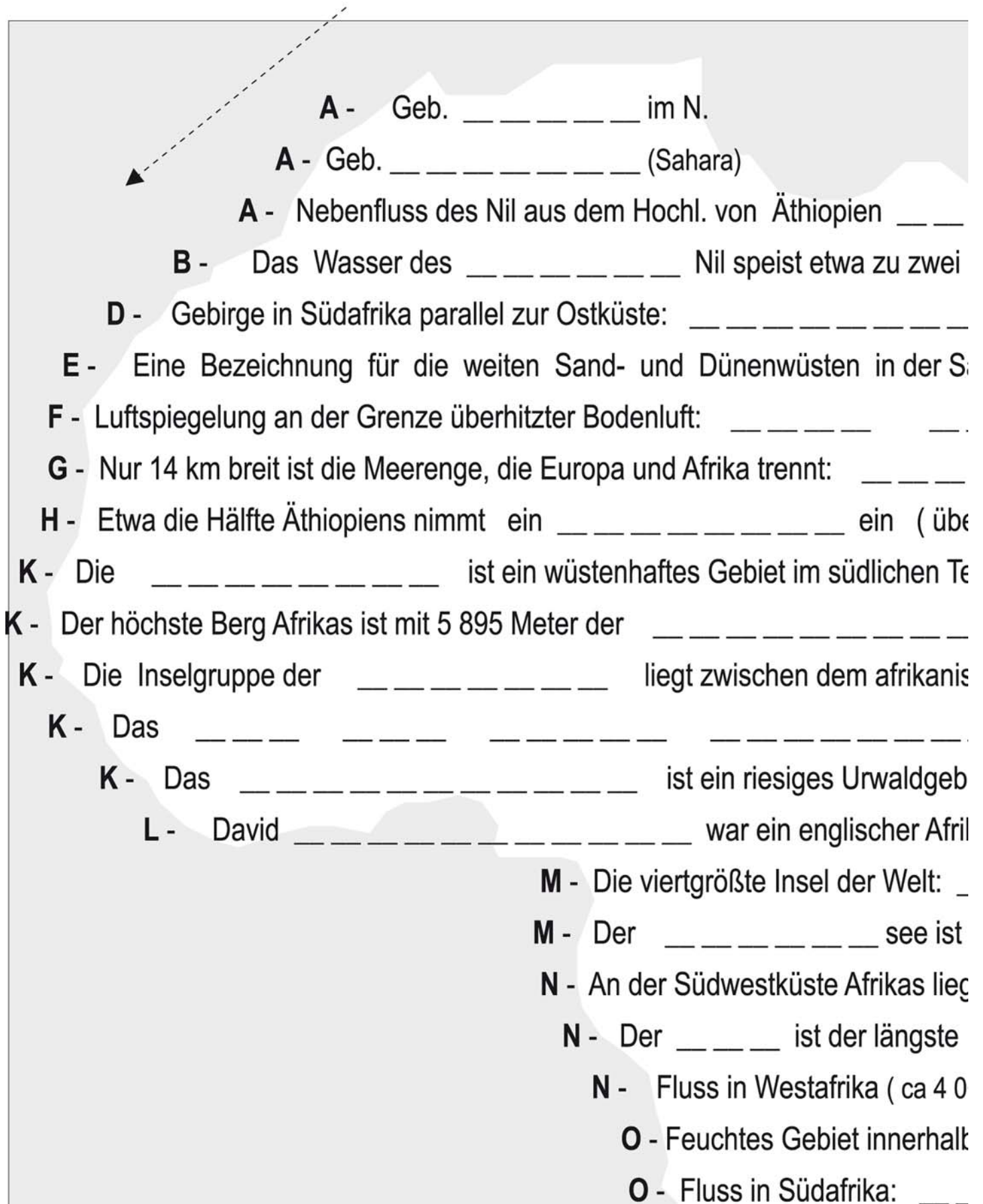
12) Fluss am Äqu → ↓

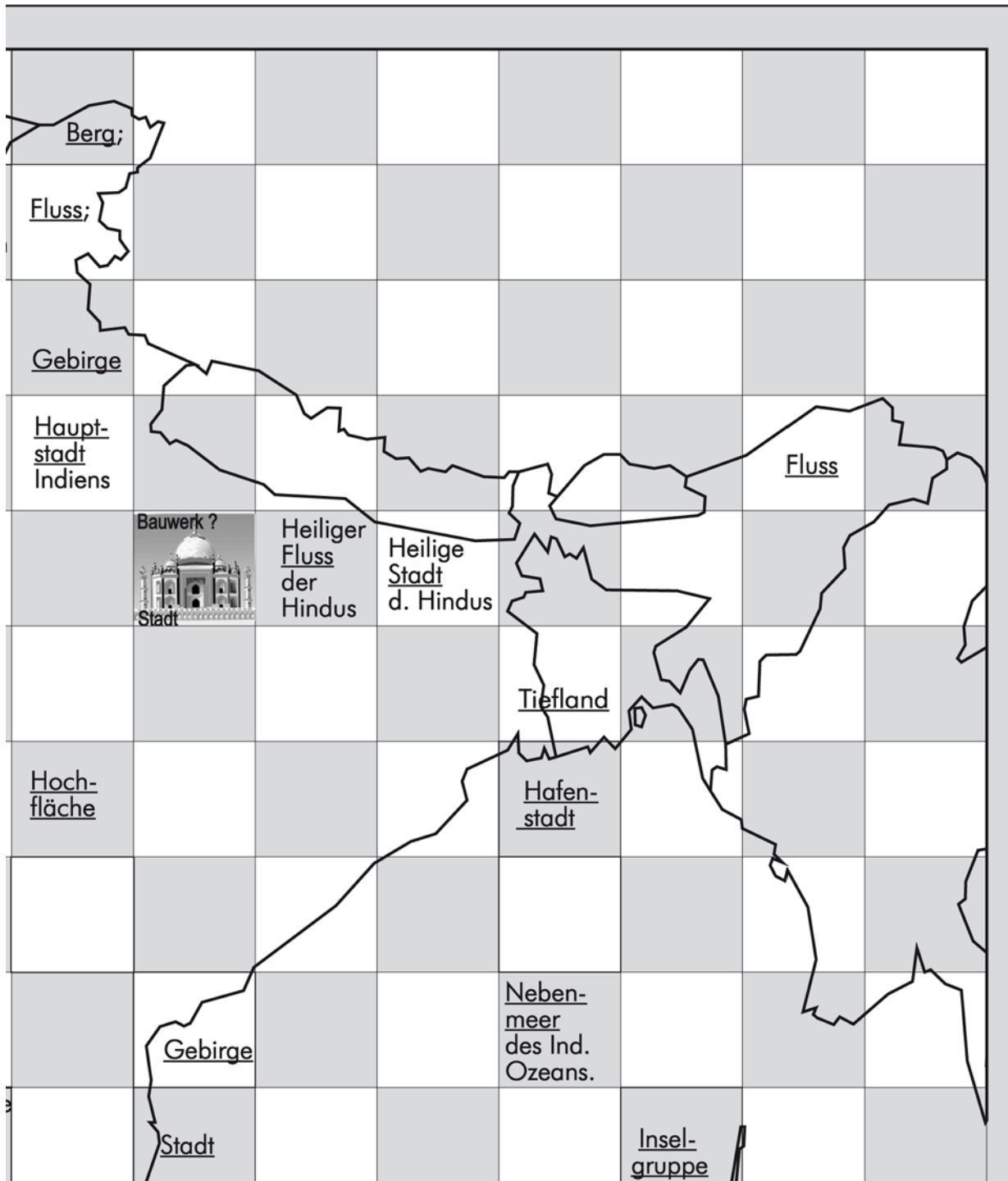
13)

14) längste →

→

AFRIKA von A bis Z





Ein indisches Brettspiel

Spielanleitung



Ihr benötigt einen Würfel , eine Spielfigur (z.B. kleine Münze), Blatt Papier und Schreiber.

Anzahl der Spieler: zwei

ZIEL:

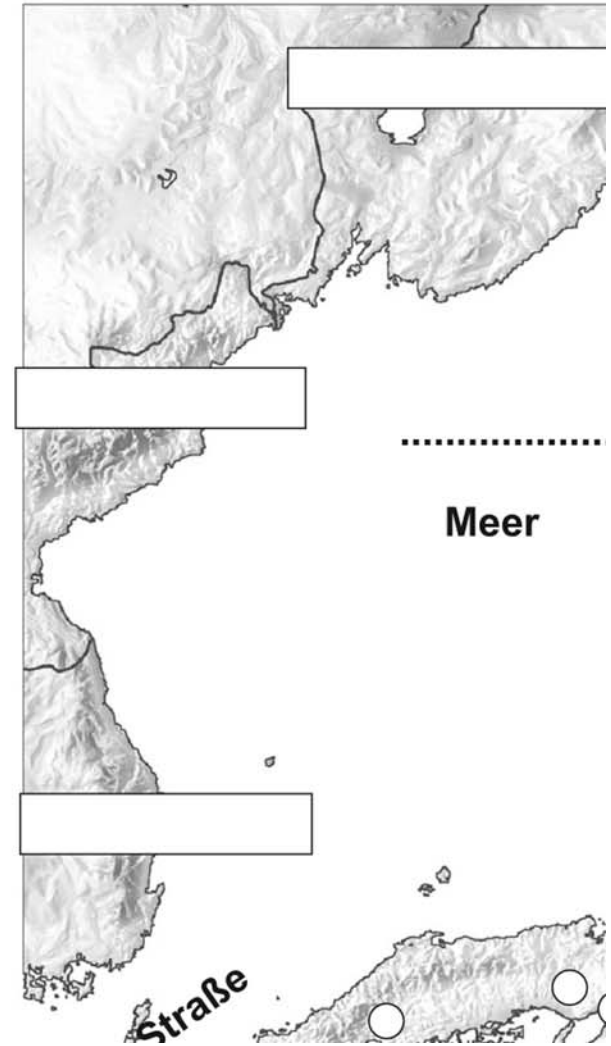
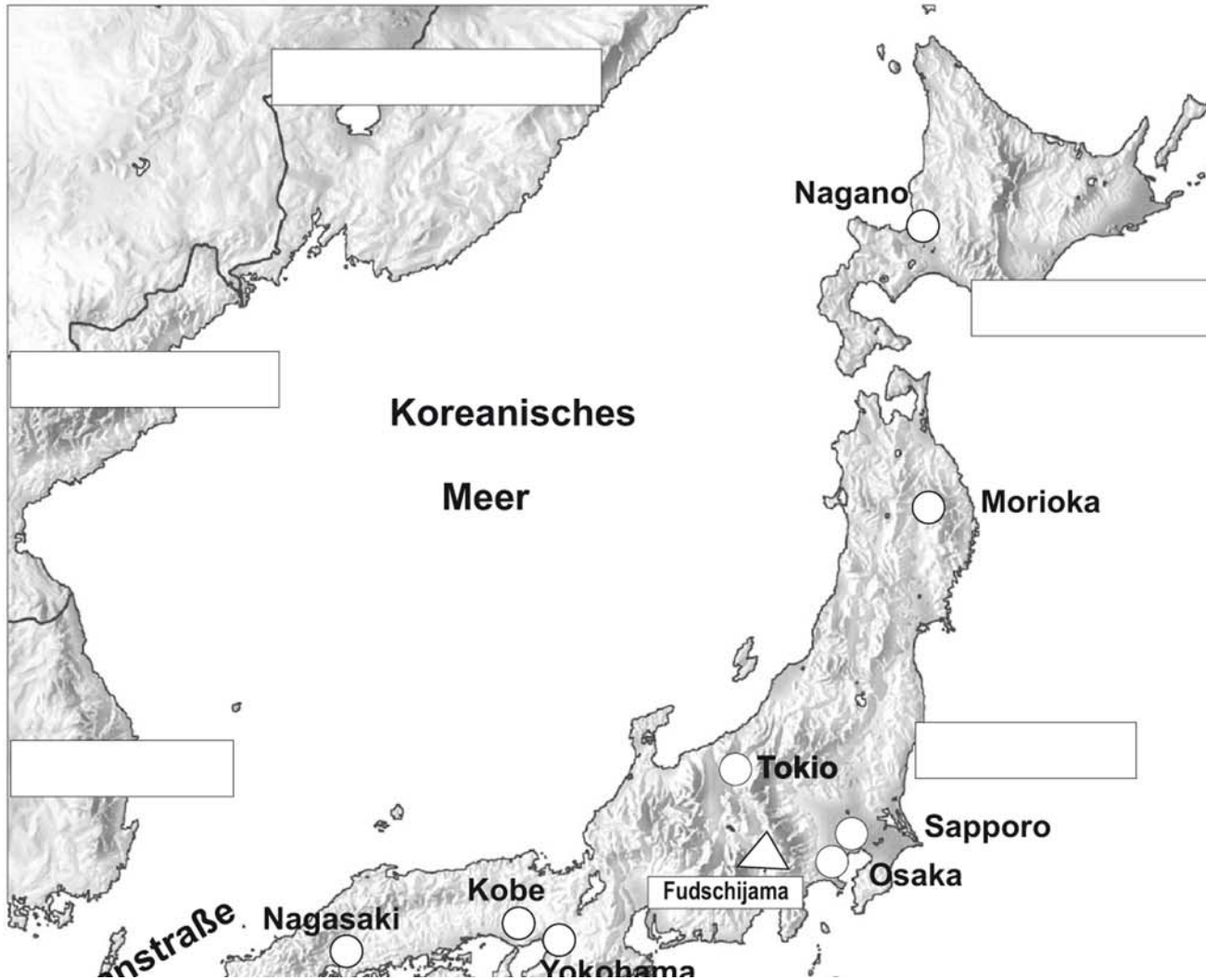
Jeder Spieler muss versuchen, so schnell wie möglich ans Ziel zu kommen und dabei viele Punkte zu sammeln.

Die Regeln:

1. Der Spieler mit der höchsten gewürfelten Augenzahl beginnt, dann wird abwechselnd gewürfelt. Jeder darf die gewürfelte Zahl vorrücken (am Rand des Spielfeldes zieht man einfach in die nächste Kästchenreihe weiter).
2. Auf euerem Weg durch Indien überquert ihr Kästchen mit geogr. Aufgaben, die ihr lösen müsst und dafür Punkte bekommt, entweder...
 - a) soviel Punkte wie Vokale im Begriff sind, oder



JAPAN





Abraham Lincoln (1809... 1864)
16. Präsident der USA, für den er den Nord-Süd-Krieg gewann und die Sklaverei abschaffte.

Berühmter Häuptling der SIOUX

Amerik. Offizier (1839-1876), er unterlag in seinem „letzten Gefecht“ den Sioux und den Cheyenne am Little Bighorn.



U_ _ _ e S_ _ m, scherzhafte Bezeichnung für die Regierung der USA bzw. die USA als Staat. Der Name kommt wohl von der offiziellen Abkürzung U. S.-Am. (US-America) und fand erstmals auf den amerikanischen Nachschubcontainern im Britisch-Amerikanischen Krieg von 1812 weite Verbreitung.

Die Buchstaben in den markierten Kästchen nennen einen berühmten Banditen im amer. Südwesten.

- a
- b
- c
- d
- e
- f
- g

- [waagrecht]
- 5. Gebiet, das den Indianern zugewiesen wurde
 - 6. höchster Berg Kanadas; Mt. ... (im Nordwesten)
 - 7. Stadt im Westen Kanadas nahe der Grenze zur USA
 - 21. Binnenmeer nördl. von Kanada
 - 22. kanadische Provinz
 - 24. Hauptstadt des Bundesstaates Wyoming; bei Indianerstamm
 - 26. Bei den ' Four Corners ' kann man sich auf ...



SPIELREGELN: Dieses Geographie-Hangman-Spiel unterscheidet sich kaum vom herkömmlichen 'HANGMAN' - Die ganze Klasse spielt

1. Ein Spieler (Schüler) nennt einen Buchstaben, den er im gesuchten Wort vermutet.

Nordamerika

gegen

Südamerika

1. Unser Kontinent ist mit 24 Mio qkm der drittgrößte der sieben Erdteile
2. Das nordamerikanische Festland erstreckt sich von 72 ° n Br (Kap Barrows) bis 14 ° n Br (Mexiko) über 58 Breitengrade, das sind etwa 6 400 Km.
3. Wir haben mit _____ (9,98 Mio qkm) das zweitgrößte Land der Erde
4. Und die _____, ein Gebirge im Westen, haben eine Länge von etwa 3 200 km.
5. Hoch oben im Norden, in Alaska, liegt der Mt Mc _____, er ist mit 6 198 Meter unser höchster Berg
6. Außerdem haben wir den _____, einen riesigen Vulkan in Mexiko; seine imposante Höhe: 5 452 Meter!
7. Weltberühmt sind unsere _____ fälle zw. dem Erie- und Ontariosee; aus etwa 50 Meter Höhe stürzen die Wassermassen herab.
8. Das _____ im Südosten Kaliforniens ist eine der extremsten Wüstenregionen der Erde mit Temperaturen über 50 ° C und kaum Niederschlägen.
9. Der _____ (3 370 km) gehört zu den längsten Flüsse der Erde. Mit seinem wichtigsten Nebenfluss, dem Missouri, bildet er ein Flusssystem von 5 970 km Länge.
10. In Utah (USA) liegt der große _____ see in einer Höhe von 1 280 Meter.
11. Mexikos Hauptstadt, _____-Stadt, liegt in einer Höhe von 2 250 Metern

1. Unser viertgrößte Land der Erde
2. Das südamerikanische Festland erstreckt sich von 52 ° s Br (Kap Horn) bis 12 ° s Br (Brasilien) über 40 Breitengrade, das sind etwa 4 400 Km.
3. Wir haben mit _____ (17,8 Mio qkm) das sechstgrößte Land der Erde
4. Aber unsere _____ haben eine Länge von 7 000 Kilometer!
5. _____ heißt unser höchster Berg. Er liegt an der Grenze zu Chile und erreicht eine Höhe von m
6. _____ ist ein riesiger Vulkan in Peru; seine imposante Höhe: 5 339 Meter!
7. Die _____ wüste im Norden Chiles gilt als regenärmste Region der Welt. In manchen Gebieten hat es Hunderte von Jahren nicht mehr geregnet.
8. _____ im Südosten Brasiliens ist eine der extremsten Wüstenregionen der Erde mit Temperaturen über 50 ° C und kaum Niederschlägen.
9. _____ der größte Fluss der Welt. Er fließt von den Anden im Westen bis zum Atlantik im Osten und erreicht eine Länge von 6 995 km.
10. _____ (im Süden Perus) heißt der größte See der Welt. Er hat eine Fläche von 356 600 qkm und eine Tiefe von 365 Metern.
11. _____ ist die Hauptstadt Brasiliens und liegt in einer Höhe von 900 Metern



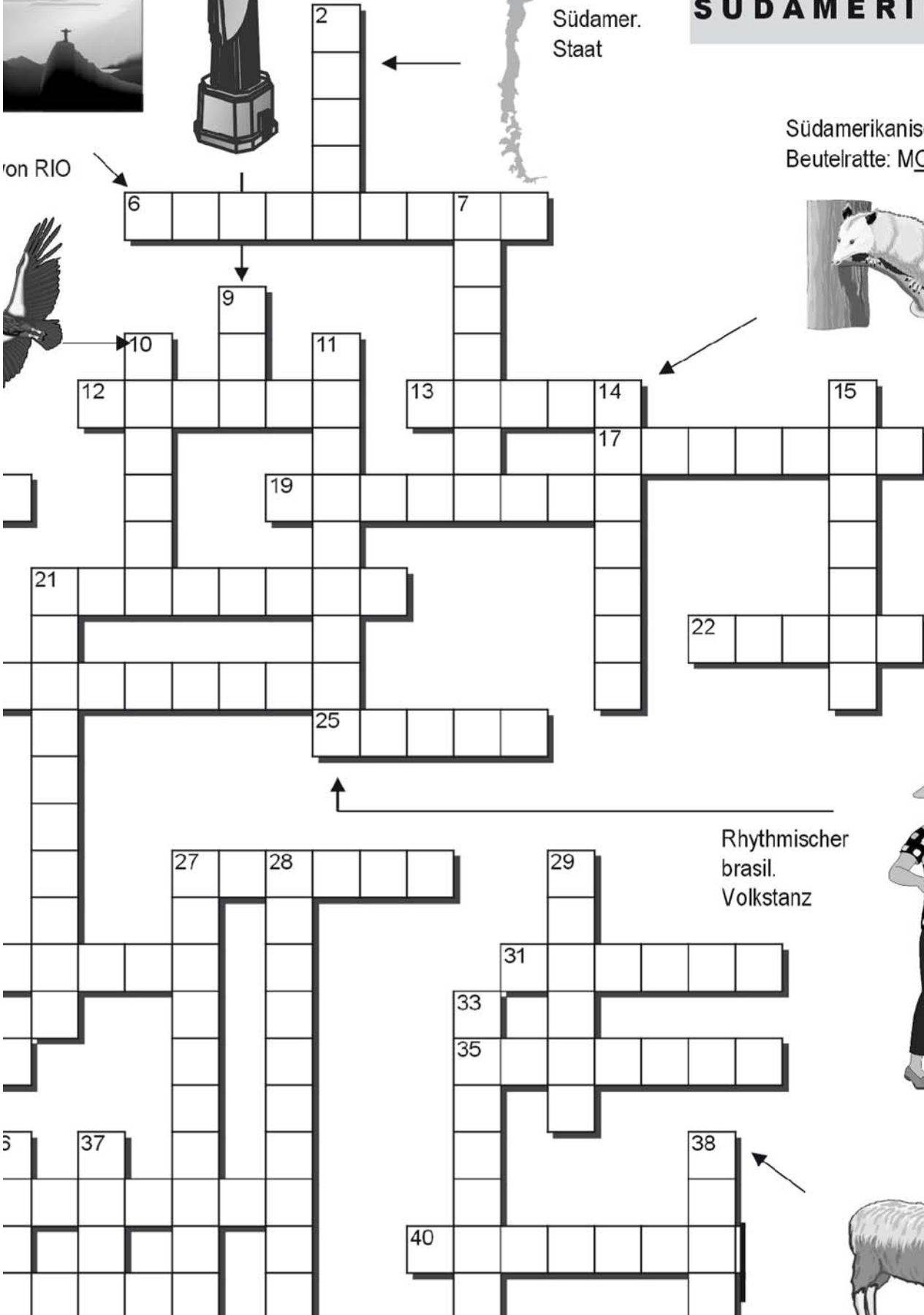
von RIO



Südamer.
Staat

WORT-BILD-RÄTSEL SÜDAMERIKA

Südamerikanische
Beutelratte: M O O P S S U ?



Rhythmischer
brasil.
Volkstanz



USA-Rätsel

First English - then geography

Aufgaben:

1. Trage zunächst die englischen Begriffe in die stark umrandeten Kästchen ein (siehe Beispiel Nr. 1)
2. Ergänze dann die Wörter zu geographischen Begriffen mit Hilfe der Angaben rechts.



1 fragen

		A	S	K	
--	--	---	---	---	--

ALASKA < größter Bundesstaat

2 Schlüssel

--	--	--	--	--	--	--	--

Südlichster Punkt der USA

3 Farbe (AE)

--	--	--	--	--	--

Fluss im Westen

4 Huhn

--	--	--	--	--	--	--	--	--

Mittelgeb. Im Osten

5 Frau (Abk.)

--	--	--	--	--	--	--	--	--	--

Längster Fluss

6 ... 'n' Roll

--	--	--	--	--	--	--	--	--	--	--	--	--	--

amerik. Felsengebirge

7 Waschen

--	--	--	--	--	--	--	--	--

Hauptstadt der USA

8 ...

--	--	--	--	--	--	--

Multistat. Südstaat



SCHOOL-SCOUT.DE

Unterrichtsmaterialien in digitaler und in gedruckter Form

Auszug aus: *Rätsepaket Die WELT*

Das komplette Material finden Sie hier:

School-Scout.de

