



MINISTERSTVO  
PRO MÍSTNÍ  
ROZVOJ ČR

ÚUR

# VÝROČNÍ ZPRÁVA ÚSTAVU ÚZEMNÍHO ROZVOJE ZA ROK 2021

Brno, březen 2022



# VÝROČNÍ ZPRÁVA ÚSTAVU ÚZEMNÍHO ROZVOJE ZA ROK 2021

## ÚSTAV ÚZEMNÍHO ROZVOJE organizační složka státu

se sídlem:

Jakubské nám. 644/3  
602 00 Brno  
Tel.: +420 542 423 111  
E-mail: sekretariat@uur.cz  
www.uur.cz

### Zprávu předkládá:

Ing. Zdeňka Kučerová  
pověřená řízením ÚÚR

### Zřizovatel:

Ministerstvo pro místní rozvoj ČR  
Staroměstské nám. 6  
110 15 Praha 1  
Tel.: +420 224 861 111  
E-mail: info@mmr.cz  
www.mmr.cz

Brno, březen 2022



## OBSAH

<b>1</b>	<b>ÚVOD</b> .....	<b>6</b>
<b>2</b>	<b>CHARAKTERISTIKA ÚSTAVU ÚZEMNÍHO ROZVOJE V ROCE 2021</b> .....	<b>8</b>
2.1	NÁPLŇ PRÁCE .....	8
2.1.1	Seznam úkolů řešených ÚÚR v období 1. 1. 2021 – 31. 12. 2021 .....	9
2.1.2	Provozní a mzdové náklady na jednotlivé úkoly v roce 2021 .....	10
2.1.3	Struktura odběratelů .....	11
2.1.4	Přehled nejdůležitějších činností a úkolů s vazbou na strukturu odběratelů .....	13
2.2	ORGANIZAČNÍ STRUKTURA A PERSONÁLNÍ OBSAZENÍ .....	15
2.2.1	Organizační schéma ÚÚR .....	15
2.2.2	Personální obsazení .....	15
2.2.3	Věková struktura zaměstnanců ÚÚR k 31. 12. 2021 .....	17
2.2.4	Vývoj počtu zaměstnanců ÚÚR v letech 2007 – 2021 .....	17
2.2.5	Shrnutí zásadních personálních záležitostí ÚÚR v roce 2021 .....	18
2.3	HOSPODAŘENÍ ORGANIZACE V ROCE 2021 .....	22
2.3.1	Základní hospodářské ukazatele .....	22
2.3.2	Vyhodnocení čerpání rozpočtu výdajů .....	23
<b>3</b>	<b>NAPLŇOVÁNÍ ZÁKONA Č. 134/2016 SB., O ZADÁVÁNÍ VEŘEJNÝCH ZAKÁZEK</b> .....	<b>25</b>
<b>4</b>	<b>KONTROLY PROVEDENÉ V ROCE 2021</b> .....	<b>26</b>
4.1	KONTROLY VNĚJŠÍ .....	26
4.2	KONTROLY VLASTNÍ .....	26

### **PŘÍLOHA 1.**

Publikační činnost Ústavu územního rozvoje za rok 2021

### **PŘÍLOHA 2.**

Výroční zpráva o poskytování informací podle zákona č. 106/1999 Sb., o svobodném přístupu k informacím za rok 2021

### **PŘÍLOHA 3.**

Hodnocení odborných úkolů Ústavu územního rozvoje za rok 2021

### **PŘÍLOHA 4.**

Návštěvnost vybraných webových stránek Ústavu územního rozvoje za rok 2021



## 1 ÚVOD

**Ústav územního rozvoje** (dále jen ÚÚR nebo ústav) byl zřízen ve smyslu zákona č. 576/1990 Sb., o pravidlech hospodaření s rozpočtovými prostředky České republiky a obcí v České republice (rozpočtová pravidla republiky), rozhodnutím ministra hospodářství České republiky č. 42/1994 ze dne 25. května 1994 č. j. 172 785/94-33 k 1. září 1994 jako **rozpočtová organizace**. Zřizovací listina byla novelizována rozhodnutím ministra pro místní rozvoj č. 4/1998 ze dne 27. února 1998 č. j. 1678/98-31.

S účinností od 1. ledna 2001 ve smyslu § 51 odst. 1 zákona č. 219/2000 Sb., o majetku České republiky a jejím vystupování v právních vztazích, ve znění pozdějších předpisů a vyhlášky č. 62/2001 Sb., o hospodaření organizačních složek státu a státních organizací s majetkem státu, se stal ÚÚR rozhodnutím ministra pro místní rozvoj č. 47/2001 ze dne 27. září 2001 č. j. 21370/2001-31 **organizační složkou státu**. Zřizovací listina byla novelizována rozhodnutím ministra pro místní rozvoj č. 5/2009 ze dne 21. ledna 2009 č. j. 608/2009-81 a rozhodnutím ministra pro místní rozvoj č. 44/2011 ze dne 28. února 2011 č. j. 6512/2011-81. Rozhodnutím ministryně pro místní rozvoj č. 46/2016 z 31. 3. 2016 o zrušení statutu Ústavu územního rozvoje a o změně zřizovací listiny Ústavu územního rozvoje byl zrušen Statut Ústavu územního rozvoje z 1. 1. 1995, ve znění pozdějších změn, schválen dodatek č. 1 ke zřizovací listině Ústavu územního rozvoje, vydané na základě rozhodnutí ministra hospodářství č. 42/1994 a vydáno úplné znění zřizovací listiny Ústavu územního rozvoje formou Opatření o změně zřizovací listiny organizační složky státu Ústav územního rozvoje.

Statut Ústavu územního rozvoje (dále jen statut) byl vydán ve smyslu rozhodnutí ministra hospodářství České republiky č. 42/1994 ze dne 25. května 1994 č. j. 172 785/94-33; rozhodnutí č. 60/1997 ministra pro místní rozvoj ze dne 30. října 1997 č. j. 9852/97-31; rozhodnutí č. 4/1998 ze dne 27. února 1998 č. j. 1678/98-31; rozhodnutí č. 32/1999 ze dne 27. září 1999 č. j. 14607/1999-31; rozhodnutí č. 47/2001 ze dne 27. září 2001 č. j. 21370/2001-31; rozhodnutí č. 379/2006 ze dne 29. listopadu 2006 č. j. 43465/2006-81; rozhodnutí č. 6/2009 ze dne 21. ledna 2009 č. j. 1729/2009-81 a rozhodnutí č. 181/2011 ze dne 31. října 2011 č. j. 35282/2011-81. Statut Ústavu územního rozvoje byl zrušen rozhodnutím ministryně pro místní rozvoj č. 46/2016. Rozhodnutím č. 38/2020 ministryně pro místní rozvoj z 22. prosince 2020 formou Opatření o změně zřizovací listiny organizační složky státu ÚÚR byla kromě jiného zřízena 2 nová pracovní místa za účelem plnění úkolů na územním rozvojovém plánu a národním geoportálu územního plánování. Dle RM č. 38/2020 je tato zřizovací listina účinná od 1. 1. 2021. Na základě RM č. 34/2021 ze dne 13. 12. 2021 má ÚÚR k 1. 1. 2022 18 pracovních míst.

Účelem zřízení ÚÚR je poskytovat odborné zázemí a pomoc při výkonu vybraných kompetencí, které zřizovateli přísluší. Činnosti ÚÚR jsou vykonávány zejména v oborech územní plánování, stavební řád, územní rozvoj a regionální politika. ÚÚR dále zajišťuje pronájem bytových a nebytových prostor ve stavebním objektu číslo popisné 644, s kterým je ÚÚR příslušný hospodařit, včetně zajištění správy a údržby tohoto stavebního objektu.

Výkonem zřizovatelské funkce ÚÚR je od jeho zřízení roku 1994 pověřen Odbor územního plánování Ministerstva pro místní rozvoj (dále jen MMR).

Zadávání, vedení a kontrola úkolů je prováděna věcně příslušným odborem Ministerstva pro místní rozvoj, který úkol zadal, a Odborem územního plánování. Zaměření práce stejně jako rozsah a obsah jednotlivých úkolů je průběžně projednáván se zadavateli úkolů, zejména formou tzv. kontrolních dnů. Převzetí úkolu potvrzuje garant úkolu MMR vyplněním *Předávacího protokolu úkolu ÚÚR*, kde hodnotí splnění zadání, kvalitu výstupu a jeho další využitelnost. V roce 2021 zadaly ústavu úkoly odbory: odbor územního plánování, odbor stavebního řádu, odbor regionální politiky, odbor politiky bydlení a odbor evropské územní spolupráce.

Práce byly zajišťovány především vlastními zaměstnanci ústavu, dále pomocí kooperací formou smluv o dílo, dohodami o provedení práce a objednávkami.

Předmět činnosti ústavu je zřizovací listinou a podle požadavků zřizovatele zaměřen na tyto okruhy činnosti:

- zabezpečení úkolů uložených stavebním zákonem, zejména:
  - řešení koncepčních otázek teorie a praxe v oboru územního plánování, urbanismu a architektury,
  - provozování systému stavebně technické prevence, navrhování technických požadavků na stavby, jejich soustavná aktualizace a vyhodnocování příčin havárií staveb nebo účast při něm, pokud se svým rozsahem nebo opakovanými důsledky ve značné míře dotýkají veřejných zájmů,
  - evidence územně plánovací činnosti,
  - územní rozvojový plán
- zabezpečení úkolů uložených usnesením vlády, zejména:
  - zajištění plnění opatření stanovených pro zřizovatele a ÚÚR v Politice architektury a stavební kultury České republiky,
  - spolupráce na zajištění plnění úkolů stanovených pro zřizovatele v Politice územního rozvoje České republiky, včetně potřebných územně plánovacích podkladů,
  - spolupráce na zpracování podkladů pro analýzu stavu na úseku územního plánování a stavebního řádu,
- zabezpečení úkolů vyplývajících z mezinárodních závazků, zejména:
  - zajištění podkladů pro spolupráci v oblasti územního rozvoje států V4+2,
  - zajištění činnosti národního kontaktního místa operačního programu ESPON,
- konzultační a rešeršní činnost,
- studijní, dokumentační, publikační a vydavatelská činnost,
- tvorba informačních systémů,
- zpracovávání podkladů pro operativní činnost zřizovatele, včetně podpůrných činností,
- další úkoly podle rozhodnutí zřizovatele.

Průřezové úkoly, které jsou určeny pro všechny věcně příslušné odbory MMR a širokou odbornou veřejnost, např. *Vedení knihovny, dokumentační činnost a Vydávání časopisu Urbanismus a územní rozvoj*, zadává a garantuje odbor územního plánování.



## 2 CHARAKTERISTIKA ÚSTAVU ÚZEMNÍHO ROZVOJE V ROCE 2021

### 2.1 NÁPLŇ PRÁCE

Činnost ústavu byla v roce 2021 rozdělena do 3 okruhů:

A.	Stálá činnost
B.	Tematické úkoly
C.	Publikace
D.	Interní úkoly

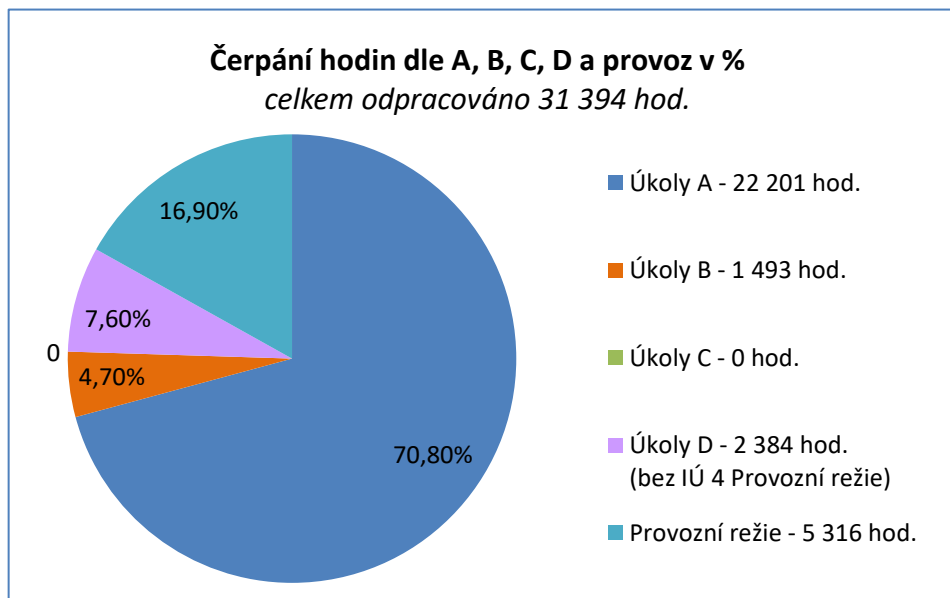
Plánovaná kapacita na jednoho zaměstnance v roce 2021 činila 1 816 hod. Při počtu 17 pracovních míst byla celková **kapacita práce stanovena na 30 872 hod.**

V roce 2021 činil průměrný roční počet zaměstnanců 16,375 zaměstnanec.

Absence zaměstnanců z důvodu čerpání dočasné pracovní neschopnosti zaměstnanců příp. ošetřování člena rodiny či neplaceného volna činila 640 hod.

#### Rozdělení skutečné kapacity podle činností

	hodin	%
<b>Skutečná kapacita za rok 2021</b>	<b>31 394</b>	<b>100,00</b>
<i>Z toho odpracováno:</i>		
Na úkolech A	22 201	70,80
Na úkolech B	1 493	4,70
Na úkolech C	0	0,00
Na úkolech D* (bez IÚ 4 Provozní režie)	2 384	7,60
Provozní režie**	5 316	16,90



#### Poznámka:

\* Do skupiny úkolů „D“ jsou zařazeny interní úkoly IÚ 1 - Správa informačních a komunikačních technologií, IÚ 2 - Aplikace GIS a IÚ 3 - Odborná režie, které se svým řešením podílí na odborných úkolech (odborných činnostech A, B, C) ÚÚR.

Do Odborné režie je započtena konzultační činnost zaměstnanců na úkolech, na kterých nejsou řešiteli, cca 10 pracovních dní každého z nově nastupujících zaměstnanců, kapacita věnovaná zpracování výroční zprávy za rok 2020, přípravě plánu činnosti ústavu na r. 2022, kapacita na přípravu úkolů, které nebyly z různých důvodů v konečném řešení zařazeny do plánu práce ústavu, činnost ředitele a vedoucích oddělení věnovaná chodu organizační složky a část kapacity zaměstnankyň kanceláře ředitele.

\*\* Do provozní režie jsou započteny práce vykázané na interním úkolu IÚ 4 vykonávané především zaměstnanci Kanceláře ředitele.



## 2.1.1 Seznam úkolů řešených ÚÚR v období 1. 1. 2021 – 31. 12. 2021

### A. STÁLÉ ČINNOSTI

<b>A.1</b>	<b>Dokumentační, informační a vydavatelská činnost</b>
<b>A.1.01/ÚP</b>	Vedení knihovny, dokumentační činnost
<b>A.1.02/ÚP</b>	Vydávání časopisu Urbanismus a územní rozvoj
<b>A.1.03/ÚP</b>	Limity využití území – průběžná aktualizace internetové prezentace
<b>A.1.04/ÚP</b>	Dotčené orgány – průběžná aktualizace internetové prezentace
<b>A.1.05/ÚP</b>	Slovník územního rozvoje
<b>A.1.06/ÚP</b>	Konzultační středisko ke stavebnímu právu
<b>A.1.08/ÚP</b>	Politika územního rozvoje ČR
<b>A.1.09/ÚP</b>	Principy a pravidla územního plánování
<b>A.1.11/ÚP</b>	Územní rozvojový plán
<b>A.2</b>	<b>Operativní úkoly</b>
<b>A.2.01/ÚP</b>	Poradenská činnost pro veřejnou správu
<b>A.2.03/ÚP</b>	23. celostátní konference o územním plánování a stavebním řádu
<b>A.3</b>	<b>Zahraniční spolupráce - participace ÚÚR na mezinárodních aktivitách</b>
<b>A.3.01/EÚS</b>	Činnost Národního kontaktního místa ESPON
<b>A.3.02/ÚP</b>	Mezinárodní spolupráce
<b>A.4</b>	<b>Monitorování, zpracování dat, www informace</b>
<b>A.4.01/ÚP</b>	Evidence územně plánovací činnosti a Národní geoportál územního plánování
<b>A.4.02/ÚP</b>	Portál územního plánování
<b>A.4.03/ÚP</b>	Územně analytické podklady ČR
<b>A.4.05/RP</b>	Průměrné ceny dopravní a technické infrastruktury obcí
<b>A.4.10/ÚP</b>	Analýza stavu na úseku územního plánování a stavebního řádu – úřady územního plánování, obecné SÚ a speciální SÚ
<b>A.4.13/SŘ</b>	System stavebně technické prevence
<b>A.4.16/ÚP</b>	Mapový portál MMR
<b>A.4.17/ÚP</b>	Národní geoportál územního plánování

### B. TEMATICKÉ ÚKOLY

<b>B.2/ÚP</b>	Politika architektury a stavební kultury ČR
<b>B.5/ÚP</b>	Podpora metodické činnosti
<b>B.21/BP</b>	Šetření vybraných obcí ohledně nastavení sociálního a dostupného bydlení v obci

### D. INTERNÍ ÚKOLY

<b>IÚ 1</b>	Správa informačních a komunikačních technologií
<b>IÚ 2</b>	Správa GIS
<b>IÚ 3</b>	Odborná režie
<b>IÚ 4</b>	Provozní režie

Stručný popis jednotlivých úkolů je uveden v příloze č. 3 Výroční zprávy ÚÚR za rok 2021.



## 2.1.2 Provozní a mzdové náklady na jednotlivé úkoly v roce 2021

### A. STÁLÉ ČINNOSTI

Úkol č.	Zaměstnanci ÚÚR (hodiny)	Provozní náklady v Kč <sup>1</sup>	Mzdové náklady v Kč <sup>2</sup>	CELKEM v Kč
<b>A.1</b>	<b>Dokumentační, informační a vydavatelská činnost</b>			
A.1.01/ÚP	284	54 528	106 216	160 744
A.1.02/ÚP	3 413	655 296	1 276 462	1 931 758
A.1.03/ÚP	700	134 400	261 800	396 200
A.1.04/ÚP	339	65 088	126 786	191 874
A.1.05/ÚP	528	101 376	197 472	298 848
A.1.06/ÚP	992	190 464	371 008	561 472
A.1.08/ÚP	1 894	363 648	708 356	1 072 044
A.1.09/ÚP	29	5 568	10 846	16 414
A.1.11/ÚP	3 394	651 648	1 269 356	1 921 004
<b>A.2</b>	<b>Operativní úkoly</b>			
A.2.01/ÚP	74	14 208	27 676	41 884
A.2.03/ÚP	292	56 064	109 208	165 272
<b>A.3</b>	<b>Zahraníční spolupráce, participace ÚÚR na mezinárodních aktivitách</b>			
A.3.01/EÚS	386	74 112	144 364	218 476
A.3.02/ÚP	206	39 552	77 044	116 596
<b>A.4</b>	<b>Monitorování, zpracování dat, www informace</b>			
A.4.01/ÚP	1 980	380 160	740 520	1 120 680
A.4.02/ÚP	470	90 240	175 780	266 020
A.4.03/ÚP	4 545	872 640	1 699 830	2 572 470
A.4.05/RP	274	52 608	102 476	155 084
A.4.10/ÚP	1 256	241 152	469 744	710 896
A.4.13/SŘ	1 027	197 184	384 098	581 282
A.4.16/ÚP	56	10 752	20 944	31 696
A.4.17/ÚP	62	11 904	23 188	35 092

### B. TEMATICKÉ ÚKOLY

Úkol č.	Zaměstnanci ÚÚR (hodiny)	Provozní náklady v Kč <sup>1</sup>	Mzdové náklady v Kč <sup>2</sup>	CELKEM v Kč
B.02/ÚP	1 008	193 536	376 992	570 528
B.05/ÚP	411	78 912	153 714	232 626
B.21/PB	74	14 208	27 676	41 884

<sup>1</sup> Provozní hodina činí **192,- Kč** přímé věcné náklady za rok 2021 na jednoho zaměstnance (t. j. náklady na provoz celkem /minus/ FKSP /minus/ kooperace /poděleno/ fondem pracovní doby na 1 zaměstnance v hodinách na rok 2021 (hod.) /poděleno/ průměrným ročním počtem zaměstnanců)

<sup>2</sup> Mzdová hodina činí **374,- Kč** mzdové náklady (vč. povinného pojištění) za rok 2021 na jednoho zaměstnance (t. j. celkové mzdové náklady vč. povinného pojištění /minus/ OOV na rok 2021 /poděleno/ na 1 zaměstnance fondem pracovní doby v hodinách na rok 2021 (hod.) /poděleno/ průměrným ročním počtem zaměstnanců)

### C. PUBLIKACE

Úkol č.	Zaměstnanci ÚÚR (hodiny)	Provozní náklady v Kč <sup>1</sup>	Mzdové náklady v Kč <sup>2</sup>	CELKEM v Kč
---	---	---	---	---

### D. INTERNÍ ÚKOLY

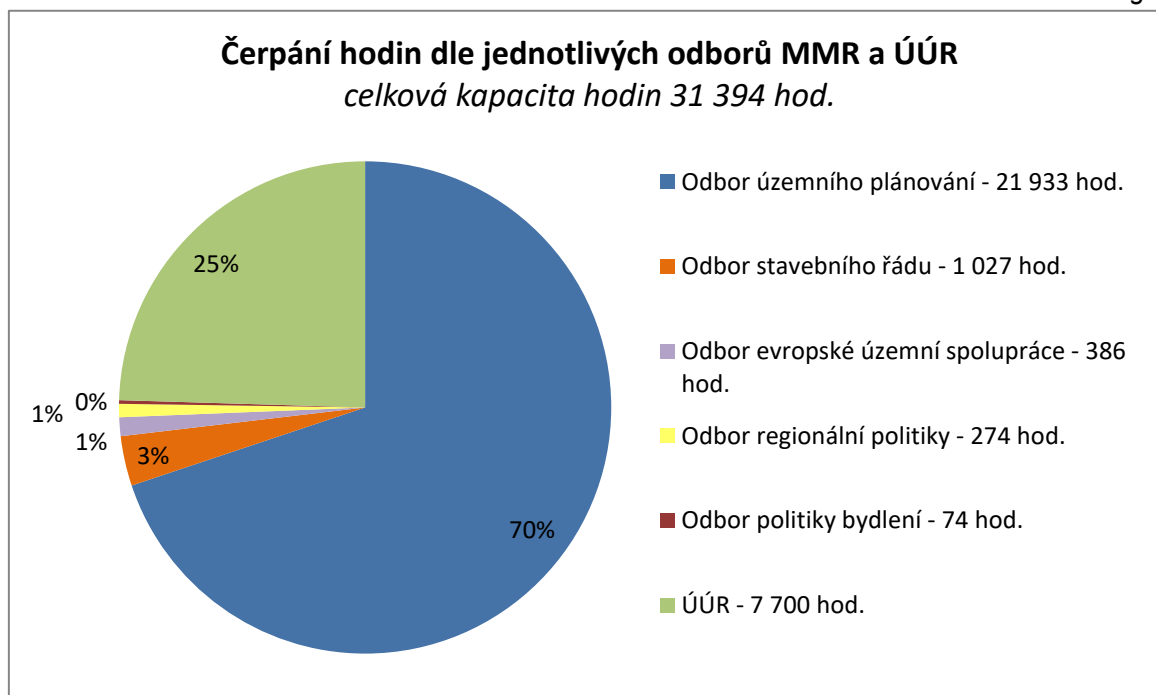
Úkol č.	Zaměstnanci ÚÚR (hodiny)	Provozní náklady v Kč <sup>1</sup>	Mzdové náklady v Kč <sup>2</sup>	CELKEM v Kč
IÚ 1	442	84 864	165 308	250 172
IÚ 2	51	9 792	19 074	28 866
IÚ 3	1 891	363 072	707 234	1 070 306
IÚ 4	5 316	1 020 672	1 988 184	3 008 856

#### 2.1.3 Struktura odběratelů

Hlavním a nejdůležitějším odběratelem úkolů řešených ústavem je zřizovatel, tj. Ministerstvo pro místní rozvoj.

Zejména prostřednictvím publikací a časopisu se ale okruh odběratelů rozšiřuje o orgány státní správy a samosprávy a odbornou veřejnost (jiná ministerstva a jejich podřízené organizace, krajské úřady, úřady územního plánování, stavební úřady, projektanti, vysoké školy, studenti, knihovny a další).

graf č. 2



V roce 2021 pokračovala spolupráce s vysokými školami, a to zejména s Fakultou stavební VUT v Brně, s Fakultou architektury ČVUT v Praze, Přírodovědeckou fakultou MU v Brně a dalšími.

Prostřednictvím www stránek ústavu ([www.uur.cz](http://www.uur.cz)) jsou výsledky činnosti ústavu prezentovány na internetu.



V rámci odborných úkolů byly v roce 2021 vydány publikace:

- ESPON. Teze politik. Územní důkazy a politická doporučení pro prosperující budoucnost venkovských oblastí.
- ESPON. Teze politik. Přeshraniční monitoring v Evropě.
- ESPON. Teze politik. Migrační vzorce a znalostní ekonomika.
- ESPON. Teze politik. Strukturální změny v regionech s postupným ukončováním těžby uhlí.
- ESPON. Teze politik. Opětovné využití prostor a budov.
- ESPON. Country fiche. Územní vzorce a vztahy v České republice. Stručný přehled o ČR.
- ESPON. Teze politik. Zelená infrastruktura v urbánních oblastech.
- ESPON. Atlas pro Územní agendu 2030.
- Průměrné ceny dopravní a technické infrastruktury obcí – Aktualizace 2021.
- Možnosti pozitivního ovlivňování vývoje sídelní struktury nástroji územního plánování. Plnění opatření 1.1.3 k implementaci úkolů Politiky architektury a stavební kultury České republiky.

## 2.1.4 Přehled nejdůležitějších činností a úkolů s vazbou na strukturu odběratelů

Prostřednictvím ÚÚR zajišťuje Odbor územního plánování v souladu se stavebním zákonem metodickou podporu uplatňování soudobých poznatků územního plánování a poznatků stavebně technických, jakož i veřejných zájmů ve výstavbě a stavebnictví, zejména v ochraně životů a zdraví, v péči o životní prostředí a v ochraně kulturního, archeologického a přírodního dědictví. ÚÚR splňuje výše uvedený úkol mimo jiné vydáváním publikací a časopisu Urbanismus a územní rozvoj. Časopis s pravidelnými přílohami vychází 6x ročně. Odběratelům časopisu byly v roce 2021 dále poskytnuty tyto mimořádné přílohy: publikace Politika architektury a stavební kultury České republiky - Vyhodnocení plnění k roku 2020 k číslu 2/2021, sborník z konference AUÚP „Občanské vybavení“ k číslu 3/2021, Zákon č. 283/2021 Sb., stavební zákon k číslu 4/2021, publikace Politika územního rozvoje České republiky (ve znění závazném od 1.9.2021) k číslu 5/2021, sborník z konference AUÚP „Od strategie ke koncepci“ k číslu 6/2021.

Odborné veřejnosti je určena veřejně přístupná odborná knihovna, poskytující knihovnické a informační služby. Informace o fondu knihovny jsou dostupné přes internet prostřednictvím on-line databáze.

Nejdůležitější publikace/příručky, určené pořizovatelům a projektantům územně plánovací dokumentace a územně plánovacích podkladů, jsou pravidelně aktualizovány na webových stránkách ÚÚR, např. Limity využití území, Dotčené orgány, Principy a pravidla územního plánování aj.

Účelem Konzultačního střediska ke stavebnímu právu je poskytovat konzultační a metodickou pomoc krajským úřadům, úřadům územního plánování a stavebním úřadům při plnění úkolů, které pro ně vyplývají ze stavebního zákona a touto pomocí jim usnadnit i činnost spojenou s vyřizováním dotazů, se kterými se na ně obrací veřejnost. Odborné veřejnosti jsou dále k dispozici informace v podobě otázek a odpovědí v rubrice 1000 otázek.

Rovněž portál spravovaný ÚÚR, tj. Portál územního plánování napomáhá odborné i laické veřejnosti plnohodnotně se seznámit se všemi zásadními požadavky vyplývajícími z územního plánování. Portál územního plánování je otevřeným, průběžně aktualizovaným systémem odkazů (rozcestníkem) na relevantní informace v oboru územního plánování a územního rozvoje, vyplývajících jak z činností ÚÚR, tak externích zdrojů.

ÚÚR pokračoval v provozování metodické pomoci, který je mimo jiné představovaný internetovou publikací Principy a pravidla územního plánování. Jedná se o průběžně aktualizované informace o stavu a trendech v územním plánování a jediné přehledné shrnutí poznatků současného urbanismu a územního plánování, jako podpora popularizaci témat Politiky architektury a stavební kultury ČR. Metodickou pomocí je také Slovník územního rozvoje – internetový slovník je průběžně doplňovaný a aktualizovaný katalog pojmů územního rozvoje a souvisejících oborů a jejich definic. Jeho cílem je soustředit a sjednotit výklad nejčastěji používaných pojmů v územně plánovací dokumentaci v zájmu jejich srozumitelnosti a jednoznačnosti.

Úkol Politika architektury a stavební kultury České republiky pokračoval také v roce 2021, vyplývá z usnesení vlády České republiky ze dne 14. ledna 2015 č. 22. V rámci úkolu ÚÚR spolupracoval v roce 2021 s ministerstvem na vybraných opatřeních definovaných v dokumentu a na přípravě jeho aktualizace. V rámci úkolu byla kromě jiného také připravována publikace *Charakter a struktura zástavby městských sídel v územních plánech* a publikace *Aktualizovaný seznam vybraných výsledků výzkumů*. Dokončení aktualizace Politiky architektury a stavební kultury ČR se předpokládá nejpozději do září 2022 v návaznosti na plánovanou mezinárodní konferenci k Politikám architektury v říjnu 2022.

V roce 2021 pokračovaly práce v rámci úkolu Politika územního rozvoje České republiky (dále jen „PÚR ČR“). Byla dopracována Aktualizace č. 4 PÚR ČR, která byla schválena na základě usnesení vlády ze dne 12. 7. 2021 č. 618. Následně bylo zhotoveno úplné znění - *Politika územního rozvoje České republiky (Úplné znění závazné od 1. 9. 2021)* v českém, anglickém a německém jazyce.

ÚÚR v rámci stálých činností řeší rovněž řadu monitorovacích úloh. V souladu se stavebním zákonem byl zřizovatelem pověřen vedením Evidence územně plánovací činnosti (webové aplikace iLAS a iKAS), jejímž předmětem jsou data o územně plánovací dokumentaci a územních studiích včetně průběhu jejich pořizování, dále pak zastavitelných plochách a účelu jejich využití.



V rámci úkolu Systém stavebně technické prevence je provozována a dále vyvíjena webová aplikace iSSTP (on-line systém), která obsahuje data o událostech (poruchy a havárie staveb). Webové aplikace iLAS a iKAS a iSSTP procházely v roce 2021 první etapou transformace, která bude pokračovat také v roce 2022.

ÚÚR se podílí na některých zahraničních aktivitách. Odborem evropské územní spolupráce je ÚÚR pověřen výkonem činnosti Národního kontaktního místa programu ESPON v ČR.

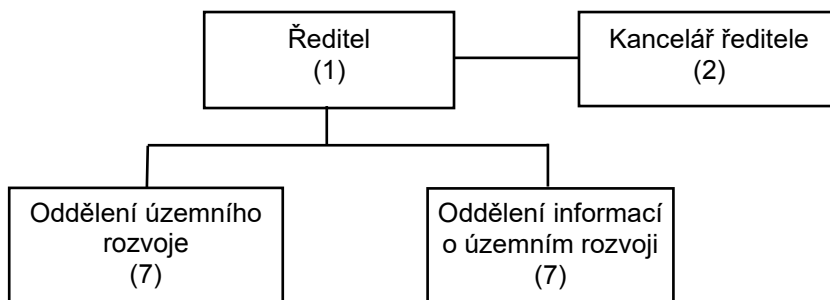
Výsledky činnosti ústavu jsou prezentovány na internetu prostřednictvím webových stránek ústavu ([www.uur.cz](http://www.uur.cz)).

## 2.2 ORGANIZAČNÍ STRUKTURA A PERSONÁLNÍ OBSAZENÍ

Pro rok 2021 byl rozpisem rozpočtu stanoven počet pracovních úvazků na 17. průměrný roční počet zaměstnanců v roce 2021 činil 16,375 zaměstnance.

### 2.2.1 Organizační schéma ÚÚR

Organizační schéma k 31. 12. 2021



Počet zaměstnanců k 31. 12. 2021 činil 17 osob.

Dva pracovní úvazky jsou zkrácené na 3/4.

### 2.2.2 Personální obsazení

Od 1. 1. 2021 od 31. 12. 2021 řídila ÚÚR Ing. Zdeňka Kučerová, pověřená řízením Ústavu územního rozvoje (pověření ministryně pro místní rozvoj z 5. června 2015).

Zástupkyní ředitelky a vedoucí oddělení informací o územním rozvoji byla Ing. Ludmila Rohrerová.

Vedoucí oddělení územního rozvoje byla Ing. arch. Hana Šimková, Ph.D.

## SEZNAM ZAMĚSTNANCŮ ÚÚR V PRŮBĚHU ROKU 2021

### ŘEDITEL/ POVĚŘENÁ ŘÍZENÍM:

- **Ing. Zdeňka KUČEROVÁ**

*specializace: územní plánování se zaměřením na technickou infrastrukturu, výrobu, těžbu, odpadové hospodářství, brownfields, metodiky k územně analytickým podkladům, politika územního rozvoje*

### KANCELÁŘ ŘEDITELE:

- **Silvie JURÁNKOVÁ** – administrativní a spisový pracovník, asistentka, personalista

*specializace: koordinace sekretářských, administrativně technických a jiných provozně technických prací a správa a evidence agend kanceláře ředitele, komplexní zajišťování spisové služby a předarchivní péče o dokumenty, vedení personální agendy ÚÚR*

- **Hana MAZUCHOVÁ** – hlavní účetní, správce rozpočtu, pokladní

*specifikace: samostatné vedení účetnictví účetní jednotky, sestavování rozpočtu organizace; projednávání rozpočtu s jednotlivými rozpočtovými místy; sledování, projednávání a zúčtovávání plnění rozpočtu s rozpočtujícími orgány; zajišťování realizace příjmových a výdajových stránek rozpočtu včetně návrhu opatření při jejich neplnění; potvrzování souladu periodických a mimořádných inventarizací majetku s účetním stavem aj.*



## ODDĚLENÍ ÚZEMNÍHO ROZVOJE

- **Ing. arch. Hana ŠIMKOVÁ, Ph.D.** – **vedoucí oddělení**  
– referent společné státní správy a samosprávy  
*specializace: územní plánování – politika územního rozvoje, územně analytické podklady – památková ochrana; politika architektury a stavební kultury; Informační web územního plánování; prezentace, propagace, webové stránky*
- **Ing. arch. Milada CHROBOCZKOVÁ** – referent společné státní správy a samosprávy  
*specializace: územní plánování; metodická činnost; konzultační, poradenská a metodická činnost; zpracování podkladů k internetovým publikacím a k celostátním politikám a koncepcím; politika územního rozvoje; dotčené orgány*
- **Ing. arch. Martina KABELKOVÁ** – referent společné státní správy a samosprávy  
*Nástup do pracovního poměru 1. 3. 2021. Po dobu roku 2021 pracovala zaměstnankyně na ¾ pracovní úvazek.*  
*specializace: územní rozvojový plán, včetně oblasti zpracování GIS; spolupráce na řešení úkolů na úseku územního plánování*
- **Ing. Jakub KOTRLA** – referent společné státní správy a samosprávy  
*specializace: územní plánování – politika územního rozvoje; politika architektury a stavební kultury; zpracování podkladů k internetovým publikacím a k mezinárodním a celostátním politikám a koncepcím*
- **RNDr. Vladimíra LABOUNKOVÁ** – referent společné státní správy a samosprávy  
*specializace: územní plánování – územně analytické podklady, politika územního rozvoje; regionální politika, trh práce, demografie, osídlení; slovník územního rozvoje*
- **Ing. arch. Michal LESKOVJAN** – zástupce vedoucí oddělení  
– referent společné státní správy a samosprávy  
*specializace: územní plánování – územní rozvojový plán, územně analytické podklady, politika územního rozvoje; GIS*
- **Mgr. Martin TOMÁŠ** – referent společné státní správy a samosprávy  
*specializace: mapový portál; specializace na oblast GIS; územní plánování – územně analytické podklady, politika územního rozvoje, územní rozvojový plán*



## ODDĚLENÍ INFORMACÍ O ÚZEMNÍM ROZVOJI:

- **Ing. Ludmila ROHREROVÁ** – **vedoucí oddělení**  
– referent společné státní správy a samosprávy  
– *zástupce ředitele/pověřené řízením*  
*specializace: regionální politika vč. mezinárodní spolupráce; územní plánování – limity využití území, vedení knihovny; dokumentační činnost*
- **Ing. Michal ARTIM** – projektant informačních a komunikačních systémů  
*specializace: koncepce informačních systémů a aplikací pro podporu řešení odborných úkolů a jejich prezentaci; metodické, analytické, normotvorné a projekční práce, testování; evidence územně plánovací činnosti; analýza stavebních úřadů*
- **Mgr. Tamara BLATOVÁ, DiS.** – redaktor, novinář  
*specializace: šéfredaktorka časopisu Urbanismus a územní rozvoj, příprava pravidelných i mimořádných příloh časopisu*
- **Hana ČECHLOVSKÁ** – technický redaktor  
*Nástup do ÚÚR 1. 7. 2021 na plný úvazek.*  
*specializace: Organizační zajišťování činností redakce časopisu Urbanismus a územní rozvoj, vedení skladu a distribuce publikací*
- **Ing. Elena FEDROVÁ** – referent společné státní správy a samosprávy  
*Po dobu roku 2021 pracovala zaměstnankyně na ¾ pracovního úvazku.*  
*specializace: systém stavebně technické prevence; metodické pomůcky s celostátní působností se zaměřením na systém stavebně technické prevence; mezinárodní spolupráce (ESPON)*
- **Ing. arch. Lubor FRIDRICH** – redaktor, novinář  
– referent společné státní správy a samosprávy  
*K 30. 6. 2021 ukončil zaměstnanec pracovní poměr.*  
*specializace: redaktor časopisu Urbanismus a územní rozvoj, mezinárodní spolupráce (ESPON)*
- **Ing. František NANTL** – referent společné státní správy a samosprávy  
– *zástupce vedoucí oddělení*  
*specializace: územní plánování se zaměřením na dopravní infrastrukturu, politika územního rozvoje; Územní rozvojový plán, GIS; technická podpora uživatelů ICT*
- **Ing. Petr ZELINKA** – projektant informačních a komunikačních systémů  
*specializace: koncepce informačních systémů a aplikací pro podporu řešení odborných úkolů a jejich prezentaci; evidence územně plánovací činnosti; analýza stavebních úřadů*

### 2.2.3 Věková struktura zaměstnanců ÚÚR k 31. 12. 2021

Věk (let)	do 30	31 - 35	36 - 40	41 - 45	46 - 50	51 - 55	56 - 60	61 - 65	66 - 70
Počet zaměstnanců	3	1	1	2	3	1	2	4	0

Pozn.: Průměrný věk zaměstnanců ÚÚR činí 48,1 roku.

### 2.2.4 Vývoj počtu zaměstnanců ÚÚR v letech 2007 – 2021

Rok	2007	2008	2009	2010	2011	2012	2013	2014	2015	2016	2017	2018	2019	2020	2021
Počet prac. úvazků	45	42	44 <sup>*1</sup>	43	39	39	32 <sup>*2</sup>	30	30	15 <sup>*3</sup>	15	15	15	15	17 <sup>*4</sup>

<sup>\*1</sup>) činnost ÚÚR se rozšířila v roce 2009 o obor „Výstavba“ – byli přijati 2 noví zaměstnanci

<sup>\*2</sup>) systemizace pracovních míst v ÚÚR na základě RM č. 24/2013 a RM č. 41/2013

<sup>\*3</sup>) systemizace pracovních míst v ÚÚR k 31. 3. 2016 na základě RM č. 148/2016

<sup>\*4</sup>) navýšení pracovních míst v ÚÚR K 1. 1. 2021 na základě RM č. 38/2020



## 2.2.5 Shrnutí zásadních personálních záležitostí ÚÚR v roce 2021

ÚÚR zaměstnává specialisty se znalostmi v oborech architektura a urbanismus, regionální rozvoj, stavební inženýrství se zaměřením na pozemní stavby, dopravní a vodohospodářské stavby, koncepce a analýza informačních systémů. V pracovním týmu jsou také redaktori odborného časopisu a zaměstnanci kanceláře ředitele. Je v zájmu ÚÚR mít zaměstnance s vysokou odborností, specializací a praxí, aby byla zachována vysoká úroveň a kvalita práce pro potřeby zřizovatelského odboru OÚP MMR potažmo pro celé MMR.

- Dne 22. 12. 2020 bylo vydáno RM č. 38/2020 o změně Zřizovací listiny ÚÚR, ve kterém je zohledněno rozšíření činnosti ÚÚR o Územní rozvojový plán, Národní geoportál územního plánování a personální posílení o 2 zaměstnance. Zároveň je ve Zřizovací listině vypuštěna příloha o Přehledu hmotného majetku dle doporučení z provedené kontroly OKO MMR.
- Výběrové řízení na ředitele/ředitelku ÚÚR bylo dne 10. 11. 2020 vyhlášeno na MMR s termínem předpokládaného nástupu 1. 1. 2021. Do výběrového řízení se přihlásil jeden uchazeč. Dle sdělení Ing. Vodného osobní pohovor se konal 16. 12. 2020, uchazeč nebyl doporučen pro tuto pozici. Dne 8. 1. 2021 bylo vyhlášeno nové výběrové řízení na „Ředitele/ředitelku ÚÚR“ s upravenými kritérii, do kterého se nepřihlásil žádný uchazeč. V březnu 2021 bylo vyhlášeno již třetí výběrové řízení na „Ředitele/ředitelku ÚÚR“, které bylo rovněž neúspěšné.
- Dne 30. 3. 2021 proběhlo on-line jednání s paní ministryní Ing. Dostálovou, Ing. Kučerovou, Ing. Vodným a Ing. Rohrerovou, Ph.D. Na jednání byly řešeny následující záležitosti: Výběrové řízení na ředitele ÚÚR; požadavek na pracovní místo pro ekonoma ÚÚR; stažení rezignace Ing. Kučerové na post pověřené ředitelky, možnost dalšího navýšení počtu zaměstnanců ÚÚR ještě v roce 2021, případně v roce 2022 – specialisté pro přípravu ÚRP. Ing. Dostálová přislíbila učinit kroky k možnému uzavření smluvního vztahu formou DPP či DPČ pro „Ekonoma“.
- Dne 29. 4. 2021 zaslala Ing. Kučerová prostřednictvím datové schránky Odvolání vzdání se pracovního místa vedoucího zaměstnance – ředitele ÚÚR adresované paní ministryni Ing. Dostálové, JUDr. Pavlu Dvořákovi z OP MMR a na vědomí zřizovatelskému odboru.
- Školení BOZP pro zaměstnance ÚÚR – proběhlo s ohledem na epidemickou situaci v období 6. 5. – 14. 5. 2021 formou zhlédnutí zasláné prezentace od externího školitele pana Kamila Bachánka (cca 30 minut). Zaměstnanci stvrdili svým podpisem absolvování pravidelného školení BOZP a PO na podpisovém archu.
- Dne 10. 6. 2021 bylo zajištěno „Školení řidičů referentů“, kterého se zúčastní Ing. Kučerová, Ing. arch. Kabelková, Ing. Kotrla, Ing. Zelinka a Ing. arch. Leskovjan. Někteří zaměstnanci se zúčastnili i mimořádné zdravotní prohlídky v souvislosti s výkonem funkce Řidič – referent.
- K 30. 6. 2021 ukončil pracovní poměr Ing. arch. Fridrich. Vedení ÚÚR vyjádřilo poděkování Ing. arch. Fridrichovi za jeho téměř 27-ti letou práci především v redakci časopisu Urbanismus a územní rozvoj, za činnosti spojené s fungováním národního kontaktního místa ESPON a za osobní intervenci při hájení potřebnosti, odbornosti a významu ÚÚR.
- Od 1. 7. 2021 byl do funkce zástupce vedoucí oddělení územního rozvoje jmenován Ing. arch. Michal Leskovjan.
- Dne 8. 7. 2021 byla doručena žádost o rodičovskou dovolenou Ing. arch. Pokorné a to do 22. 2. 2024. Vedení ÚÚR se žádostí souhlasilo a vzalo tuto skutečnost na vědomí.
- Dle sdělení Ing. Vodného bylo v září 2021 potvrzeno ze strany OR MMR navýšení 1 pracovního místa na ÚÚR od 1. 1. 2022. Zároveň sdělil, že podmínkou přiděleného místa je skutečnost, že se jedná o místo na dobu určitou pouze pro roky 2022 a 2023 – zastup za MD.
- Zaměstnancům, kteří absolvovali očkování proti onemocnění Covid-19, byly poskytnuty na základě RŘ 8/2021 2 dny indispozičního volna nad rámec ročního nároku.
- V říjnu 2021 bylo ze strany zástupce odboru rozpočtu MMR potvrzeno navýšením o 1 pracovní místo pro ÚÚR od 1. 1. 2022. S ohledem na tuto informaci Ing. Novosád připravil návrh Rozhodnutí ministryně v souvislosti s navýšením jednoho pracovního místa od 1. 1. 2022 do stavu ÚÚR. Rozhodnutí ministryně č. 34/2021 bylo vydáno a podepsáno dne 13. 12. 2021.
- Ing. Kučerová projednávala v prosinci 2021 se zástupci OÚP MMR finální verzi Plánu činnosti ÚÚR na rok 2022. Po podpisu RM č. 34/2021 ze dne 13. 12. 2021 o navýšení počtu pracovních míst ze 17 na 18 v ÚÚR na rok 2022 byl Plán činnosti ÚÚR na rok 2022 schválen a podepsán ze strany OÚP MMR dne 23. 12. 2021.
- S. Juránková upozornila vedení ÚÚR i OÚP, že dle Zákoníku práce je zaměstnavatel zodpovědný za prověření podmínek BOZP i při výkonu práce z domova (§ 2, § 101–108, § 317 Zákoníku práce). Vedení vzalo tuto informaci na vědomí. Dále požádala Ing. Vodného o prověření ošetření BOZP na MMR s ohledem na režim práce z domova (jak je ošetřeno na MMR).

### **PRÁCE NA DPP a DPČ:**

- Dohodou o provedení práce jsou v ÚÚR honorováni členové redakční rady časopisu Urbanismus a územní rozvoje – ročník 2021.
- Byla uzavřena Dohoda o provedení práce s Ing. arch. Tušerem na externí spolupráci v roce 2021 na úkolu A.1.8/ÚP Politika územního rozvoje ČR v rozsahu 300 hodin.
- Byla sjednána Dohoda o provedení práce s Mgr. Danielem Bártou na externí spolupráci k úkolu A.4.3/ÚP Územně analytické podklady, a to v období 2 - 12/2021 v rozsahu 225 hod. V říjnu 2021 byla navýšena dohoda o provedení práce o 75 hodin z původních 225 hod. na celkových 300 hod.
- Dohoda o pracovní činnosti s Bc. Ludmilou Spišákovou byla uzavřena od 1. 9. 2021 do 16. 12. 2021. Dne 7. 10. 2021 byla po vzájemné dohodě tato dohoda o pracovní činnosti ukončena. Forma spolupráce nesplnila očekávání a byla časově náročná pro vedení ÚÚR.

### **VÝBĚROVÁ ŘÍZENÍ:**

- Ve výběrovém řízení na místo „Referent společné státní správy a samosprávy – Specializace: územní rozvojový plán“ byla vybrána Ing. arch. Martina Kabelková, která nastoupila od 1. 3. 2021 do hlavního pracovního poměru s ¾ pracovním úvazkem na dobu neurčitou.
- Výběrové řízení na Referenta společné státní správy a samosprávy – odborný úkol: „Národní geoportál územního plánování“ nebylo realizováno. Řešením úkolu byl pověřen stávající zaměstnanec ÚÚR Mgr. Martin Tomáš, kterému byla upravena náplň práce.
- Koncem dubna 2021 bylo vyhlášeno výběrové řízení na místo „Technický redaktor odborného časopisu Urbanismus a územní rozvoj“. Ve výběrovém řízení byla na základě osobního pohovoru i praktické zkoušky vybrána pí. Hana Čechlovská. Nástup do pracovního poměru bude k 1. 7. 2021 na plný úvazek na základě pracovní smlouvy.
- V návaznosti na jednání s paní ministryní Ing. Dostálovou bylo dne 10. 6. 2021 vypsáno výběrové řízení na externí spolupráci na Ekonomu ÚÚR formou Dohody o pracovní činnosti. Předpokládaný nástup 1. 7. 2021. Pracovní úvazek bude na základě dohody o pracovní činnosti tj. ½ úvazek.
- Do výběrového řízení se přihlásili 4 uchazeči. K osobnímu jednání byly pozvány 2 uchazečky s nejbližší praxí k naší specifikaci. Jedna účastnice se omluvila z důvodu jiné pracovní nabídky. Osobní jednání s Bc. Spišákovou se s ohledem na dovolené uskutečnilo dne 2. 8. 2021.
- Dne 12. 10. 2021 bylo vyhlášeno výběrové řízení na Referenta společné státní správy a samosprávy se specializací na Územní rozvojový plán – doprava. Termín pro podání přihlášek byl stanoven do 31. 10. 2021.
- Do požadovaného termínu podalo 5 zájemců přihlášku do výběrového řízení. V interním kole bylo rozhodnuto o pozvání 2 zájemců k osobním pohovorům. Osobní pohovor se konal dne 11. 11. 2021. Ve výběrovém řízení uspěl Mgr. Tomáš Zvardoň. Nástup nového zaměstnance byl dohodnut s ohledem na výpovědní lhůtu v předcházejícím pracovním poměru k 1. 2. 2022.

### **ODMĚŇOVÁNÍ ZAMĚSTNANCŮ V ROCE 2021**

Platová zařazení zaměstnanců ÚÚR byla prováděna v souladu s Nařízením vlády č. 341/2017 Sb., o platových poměrech zaměstnanců ve veřejných službách a správě v platném znění a podle Nařízení vlády ČR č. 222/2010 o katalogu prací ve veřejných službách a správě. Zaměstnanci ÚÚR jsou zařazováni dle Přílohy č. 1 zmiňovaného nařízení vlády.

Plat zaměstnanců ÚÚR se skládá z platového tarifu, osobního ohodnocení a ve třech případech i příplatku za vedení. Průměrná výše osobního ohodnocení zaměstnanců činní k 31. 12. 2021 **cca 12,8 %** z platového tarifu. Plat a odměny ředitele ÚÚR či osoby pověřené řízením ÚÚR stanovuje ministryně pro místní rozvoj.

Průměrný plat zaměstnance dle skutečného čerpání prostředků činí k 31. 12. 2021 **42 315 Kč**.

V měsících červen a listopad 2021 byly vyplaceny finanční odměny zaměstnancům ÚÚR, zástupci OÚP byli informováni a souhlasili s vyplacením odměn pro zaměstnance ÚÚR. Ze strany vedení MMR byly odsouhlaseny a administrativně řešeny finanční odměny pro Ing. Kučerovou. Odměny byly vyplaceny červnových a prosincových mzdách.

V roce 2021 byl přidělen rozpočet v položce Platy v odpovídající výši a nebylo potřeba změn v průběhu roku.



## **FKSP**

- V 01/2021 byla nastavena pravidla pro Čerpání Fondu kulturních a sociálních potřeb pro rok 2021. Zaměstnanci byl poskytnut příspěvek na stravování, příspěvek na rekreaci, odměna k životnímu a pracovnímu jubileu.
- Dle nastavených pravidel FKSP se od července do prosince 2021 zaměstnanec podílel na 1 kuse stravenky 15 Kč, zaměstnavatel 35 Kč a FKSP 50 Kč.
- Zaměstnanci průběžně čerpali příspěvky na rekreaci.
- Z fondu FKSP byly rovněž vyplaceny dle nároků příspěvky na životní a pracovní jubilea zaměstnancům ÚÚR.

## **EPIDEMICKÁ SITUACE COVID-19**

- V průběhu roku 2021 byly zaměstnancům dle potřeby přidělovány respirátory či jiné ochranné pomůcky ze strany zaměstnavatele.
- Od 22. 3. 2021 bylo v ÚÚR **povinné testování zaměstnanců antigenními testy**, kteří byli fyzicky přítomni na pracovišti v ÚÚR. Testování probíhalo 1x týdně a to vždy první den v týdnu, kdy byl zaměstnanec přítomen na pracovišti.

Od 24. 5. 2021 byla nastavena změna pravidel testování, a to následovně:

**Testování se podrobují všichni zaměstnanci ÚÚR, kteří v daný den vykonávají práci na pracovišti ÚÚR a to 1x za týden s výjimkou:**

- a) Zaměstnanců, kteří prodělali laboratorně potvrzené onemocnění COVID-19, uplynula u nich doba izolace podle platného mimořádného opatření Ministerstva zdravotnictví, nejeví žádné příznaky onemocnění COVID-19, a od prvního pozitivního RT-PCR testu na přítomnost viru SARS-CoV-2 nebo POC antigenního testu na přítomnost antigenu viru SARS-CoV-2 neuplynulo více než **180 dní**, tuto skutečnost lze výjimečně osvědčit SMS o nařízené izolaci, příčemž zaměstnanec byl následně povinen předložit potvrzení vystavené poskytovatelem zdravotních služeb čili praktickým lékařem;
- b) osob, které byly očkovány proti onemocnění COVID-19 a doloží, že
  - i) od aplikace první dávky očkovací látky v případě dvoudávkového schématu podle souhrnu údajů o léčivém přípravku (dále jen „SPC“) uplynulo nejméně 22 dní, ale ne více než 90 dní, pokud nebyla aplikována druhá dávka,
  - ii) od aplikace první dávky očkovací látky v případě dvoudávkového schématu podle SPC uplynulo nejméně 22 dní, ale ne více než 9 měsíců, pokud byla aplikována druhá dávka, nebo
  - iii) od aplikace dávky očkovací látky v případě jednodávkového schématu podle SPC uplynulo nejméně 14 dní, ale ne více než 9 měsíců, a očkovaná osoba nejeví žádné příznaky onemocnění COVID-19.

O provedených testech byla vedena povinná evidence. Testovací sady byly zajištěny ze strany zřizovatele.

Povinné testování zaměstnanců antigenními testy bylo ukončeno k 30. 6. 2021.

- Z důvodu epidemické situace s onemocněním COVID-19 v ČR, vydanými Nařízeními Vlády ČR a dle pokynů zřizovatele nařídila Ing. Kučerová od 22. 10. 2020 všem zaměstnancům režim „Práce doma“ s ohledem na zajištění provozu ÚÚR. Koncem května 2021 byla nastavena pravidla pro návrat zaměstnanců z homeoffice k výkonu práce v sídle zaměstnavatele:
  - **Zaměstnanci s dobrým zdravotním stavem:**  
Byla možnost od **24. 5. 2021** chodit k výkonu práce do ÚÚR denně nebo v nějaké rozumné kombinaci s HO na tzv. zvykový režim. Návrat z HO k celotýdennímu režimu výkonu práce na ÚÚR – byl stanoven na **7. 6. 2021**. Návrat zaměstnanců s dobrým zdravotním stavem nebyl podmíněn provedeným očkováním.
  - **Zaměstnanci se zdravotním omezením:**  
**Ideální čas návratu** pro tyto zaměstnance byl **14 dní po 2 dávkách očkování**. První týden mohli ještě tyto zaměstnanci kombinovat práci v režimu HO/ÚÚR. Následný týden již celotýdenní režim výkonu práce na ÚÚR. Pokud měli zájem, mohli samozřejmě začít chodit i dříve.

Od 24. 6. 2021 vykonávali všichni zaměstnanci práci ze sídla zaměstnavatele.

- V návaznosti na podmínky MMR byly od července 2021 stanoveny následující povinnosti zaměstnanců ÚÚR při cestách do zahraničí:
  - Zaměstnanci byli povinni informovat sekretariát nebo přímého nadřízeného o cestě do zahraničí.
  - Po příjezdu z destinace, kde bylo **riziko nákazy nízké či střední** (zelené a oranžové státy – viz Seznam zemí podle míry rizika nákazy – Aktuální informace o COVID-19 (mzcr.cz)) platilo pro zaměstnance ÚÚR **povinnost nechat se otestovat minimálně antigenním testem, a to do pěti dnů od příjezdu**. Na pracoviště mohli docházet, **avšak do doby předložení výsledku byli povinni používat ochranný prostředek dýchacích cest, kterým je respirátor nebo obdobný prostředek, který brání šíření kapének, ve všech případech, ve kterých je podle mimořádného opatření Ministerstva zdravotnictví povinnost nosit ochranný prostředek dýchacích cest, který brání šíření kapének**.
  - Po příjezdu z destinace, kde bylo **riziko vysoké a velmi vysoké** (červené a tmavě červené státy), byli zaměstnanci **povinni předložit negativní RT-PCR test, který lze podstoupit nejdříve pět dní po návratu. Do té doby byla nutná samoizolace**.

Níže uvedené podmínky při návratu se netýkalo osob, které absolvovaly očkování (po uplynutí dvou týdnů od aplikace druhé dávky) nebo v posledních 180 dnech prodělaly onemocnění COVID-19.

- Druhé pololetí roku 2021 bylo rovněž ovlivněno epidemickou situací v ČR. V říjnu 2021 byla vedením ÚÚR s ohledem na zhoršení epidemické situace s opětovným šířením onemocněním COVID-19 v našem regionu Brno-město a Brno-venkov umožněna / doporučena zaměstnancům od 18. 11. 2021 možnost práce v režimu „Práce doma“. Doba trvání byla s ohledem na vývoj situace prodloužována až do 31. 12. 2021.

V návaznosti na tuto skutečnost byly zaměstnancům, kteří tuto možnost využívali, vyhotoveny dodatky k pracovním smlouvám.

- Od 23. 11. 2021 byla dodržena povinnost testování 1x týdně neočkovaných zaměstnanců. O testování byla vedena řádná evidence, která je uložena na sekretariátu ÚÚR a na PC síti ÚÚR.



## 2.3 HOSPODAŘENÍ ORGANIZACE V ROCE 2021

### 2.3.1 Základní hospodářské ukazatele

Období: 2021

KAPITOLA: 317

v Kč

Ukazatel		Rozpočet 2021		Skutečnost 2021	% plnění 3:2
		schválený	po změnách		
		1	2	3	4
<b>Běžné výdaje celkem</b>		<b>21 529 413,00</b>	<b>31 174 223,80</b>	<b>22 180 270,82</b>	<b>71,15</b>
v tom	- program MTZ	0	0	0	0
	- neinvestiční nákupy a související výdaje celkem (bez FKSP)	21 350 015,00	30 984 679,80	22 013 923,82	71,05
	z toho: - platy zaměstnanců a ostatní platby	9 230 206,00	10 008 984,00	8 556 435,00	85,49
	v tom: - limit prostředků na platy	8 969 889,00	9 551 227,00	8 317 359,00	87,08
	- ost. platby za proved. práci	260 317,00	457 757,00	239 076,00	52,22
	- odstupné	-	-	-	-
	- povinné pojistné	3 119 809,00	3 308 224,00	2 826 502,00	85,44
	- ostatní nákupy a výdaje	9 179 398,00	17 857 015,80	10 797 333,82	60,47
	v tom: - přiděl FKSP	179 398,00	189 544,00	166 347,00	87,76
	- náhrady mezd v době nemoci	22 500,00	50 000,00	20 262,00	40,52
<b>Kapitálové výdaje celkem:</b>		-	<b>16 825 468,61</b>	<b>3 326 988,61</b>	19,77
v tom:	- program MTZ	0,00	<b>16 825 468,61</b>	<b>3 326 988,61</b>	19,77
Limit počtu zaměstnanců		17	17	16,38	96,35
<b>Příjmy celkem</b>		-	-	<b>3 371 253,83</b>	-

Nejvyšší podíl na čerpání běžných výdajů ÚÚR představuje seskupení pol. 5169. Do této položky se promítly úhrady za Odborné úkoly (úkol č. 11+64/87), zahrnuje úhradu odborných činností externistům, na které nemá ÚÚR potřebnou kapacitu z řad vlastních zaměstnanců a vydavatelská činnost celkem 4 936 tis. Kč, Správa ICT (úkol č. 44+45/87) představuje částku 1 913 tis. Kč a Provoz ÚÚR a domu (úkol 43+47/87) je ve výši 1 322 tis. Kč. Platby za energie činily 393 tis. Kč, opravy a údržba budovy a strojů 448 tis. Kč, služby telekomunikací a radiokomunikací 754 tis. Kč.

V roce 2021 vykonával ÚÚR nadále stálé činnosti: vedení odborné knihovny, vydávání časopisu Urbanismus a územní rozvoj, vedl Evidenci územně plánovací činnosti, Konzultační středisko, zpracovával Principy a pravidla územního plánování, úkoly související s Politikou územního rozvoje ČR a úkoly vyplývající z Politiky architektury a stavební kultury ČR, a monitorovací úlohy. V rámci mezinárodních aktivit ÚÚR dále vykonával funkci Národního kontaktního místa pro ESPON (European Observation Network for Territorial Development and Cohesion – Evropská monitorovací síť pro územní rozvoj a soudržnost).

Běžné výdaje byly v hodnoceném období čerpány především na externí tisky časopisu Urbanismus a územní rozvoj, zajištění plateb pro externí specialisty při sníženém počtu vlastních zaměstnanců, zejména za práce na úkolech Konzultační středisko, Evidence územně plánovací činnosti, Systém stavebně technické prevence, Analýza stavu na úseku ÚP a SŘ, Politika územního rozvoje, Politika architektury a stavební kultury, Územní rozvojový plán, správa IT, správa GIS, správa budovy a ostatní služby, údržbu budovy a energie.

Dále pak byly financovány úkoly na úseku zajištění provozu výpočetní techniky, vč. napojení na internet, články do časopisu, platy a pojištění zaměstnanců, odborné semináře a konference. Ostatní osobní výdaje byly čerpány především na dohody o provedení práce a objednávky, a to především za honoráře pro členy redakční rady a další odborné činnosti.

## 2.3.2 Vyhodnocení čerpání rozpočtu výdajů

### 2.3.2.1 Kapitálové výdaje

V roce 2021 nebyly přiděleny prostředky kapitálových výdajů.

v Kč

Seskupení položek		Schválený rozpočet	Konečný rozpočet	Čerpání
6 1 1	Programové vybavení	0	15 275 102,61	1 776 622,61
6 1 2	Stavební investice, stroje, výp. tech.	0	1 550 366,00	1 550 366,00
<b>6 1</b>	<b>Celkem</b>	<b>0</b>	<b>16 825 468,61</b>	<b>3 326 988,61</b>
<b>6</b>	<b>Kapitálové výdaje CELKEM</b>	<b>0</b>	<b>16 825 468,61</b>	<b>3 326 988,61</b>

### 2.3.2.2 Běžné výdaje 2021

v Kč

Seskupení položek		Schválený rozpočet	Rozpočet po změnách	Čerpání
501	Platy zaměstnanců	8 969 889,00	9 551 227,00	8 317 359,00
502	OOV	260 317,00	457 757,00	239 076,00
502	Odstupné	0	0	0
503	Povinné pojištění	3 119 809,00	3 308 224,00	2 826 502,00
<b>50</b>	<b>Celkem</b>	<b>12 350 015,00</b>	<b>13 317 208,00</b>	<b>11 382 937,00</b>
513	Nákup materiálu	711 000,00	668 000,00	318 216,63
514	Finanční výdaje	900,00	3 900,00	- 873,86
515	Nákup vody, energie + PHM	648 000,00	648 000,00	393 255,35
516	Nákup služeb	6 911 200,00	15 341 171,80	9 342 920,83
517	Ostatní nákupy	696 500,00	946 500,00	550 534,87
519	Poskytnuté náhrady-soudní	0	0	0
<b>51</b>	<b>Celkem</b>	<b>8 967 600,00</b>	<b>17 607 571,80</b>	<b>10 604 053,82</b>
534	Příděl FKSP	179 398,00	189 544,00	166 347,00
536	Kolky	900,00	900,00	0,00
536	Poplatky	9 000,00	9 000,00	6 671,00
<b>53</b>	<b>Celkem</b>	<b>189 298,00</b>	<b>199 444,00</b>	<b>173 018,00</b>
542	Náhrady mezd v době nemoci	22 500,00	50 000,00	20 262,00
<b>54</b>	<b>Celkem</b>	<b>22 500,00</b>	<b>50 000,00</b>	<b>20 262,00</b>
<b>5</b>	<b>Běžné výdaje CELKEM</b>	<b>21 529 413,00</b>	<b>31 174 223,80</b>	<b>22 180 270,82</b>
	z toho:			
	seskupení 51 + 53 + 54	9 179 398,00	17 857 015,80	10 797 333,82
	seskupení 51 + 53 + 54 – FKSP	9 000 000,00	17 667 471,80	10 630 986,82



### 2.3.2.3 Čerpání mzdových prostředků

Pro rok 2021 byl rozpisem rozpočtu stanoven počet pracovních úvazků v ÚÚR na 17.

Čerpání mzdových prostředků k 31. 12. 2021.

Ukazatel	Jednotka	Rozpočet schválený	Konečný rozpočet	Skutečnost
Průměrný přep. počet zaměstnanců	os.	17	17	16,38
Přepočtený stav k 31. 12. 2021	os.			16,50
Platy zaměstnanců a ostatní platby	Kč	9 230 206,00	10 008 984,00	<b>8 556 435,00</b>
- z toho: platy zaměstnanců	Kč	8 969 889,00	9 551 227,00	8 317 359,00
ostatní platby	Kč	260 317,00	457 757,00	239 076,00
odstupné	Kč	-	-	-
Průměrný plat	Kč			42 315,00

### 2.3.2.4 Tvorba příjmů

Č. položky	Název	Kč
2111	Příjmy z vlastní činnosti (prodej časopisu a publikací)	648 706,00
2132	Příjmy z pronájmu (byty a obchody)	2 660 316,77
2324	Přijaté nekap. přisp. a náhr. (nahodilé příjmy a vratky z přechozích období)	23 693,66
2329	Ostatní nedaňové příjmy	38 537,40
<b>Celkem</b>		<b>3 371 253,83</b>

### 2.3.2.5 Tvorba fondů

Organizace vytváří pouze „Fond kulturních a sociálních potřeb“ ve smyslu vyhlášky č. 114/2002 Sb. v platném znění.

Položka	Kč
Počáteční zůstatek k 1. 1. 2021	104 518,83
Základní přiděl	166 347,00
<b>Celkem příjmy</b>	<b>270 865,83</b>
Závodní stravování	114 690,00
Příspěvek na rekreace	43 000,00
Peněžní dary	16 000,00
<b>Celkem výdaje</b>	<b>173 690</b>
<b>Zůstatek FKSP k 31. 12. 2021</b>	<b>97 175,83</b>

Čerpání fondu bylo v souladu s nastavenými Pravidly čerpání fondu kulturních a sociálních potřeb ÚÚR pro rok 2021.

Čerpání fondu sleduje a vyhodnocuje komise FKSP, která se skládá z vedení ÚÚR, vedoucích oddělení, hlavní účetní a personalisty ÚÚR.



### 3 NAPLŇOVÁNÍ ZÁKONA Č. 134/2016 Sb., O ZADÁVÁNÍ VEŘEJNÝCH ZAKÁZEK

V roce 2021 byly v souvislosti s navrženým Plánem činnosti a zajištěním provozu realizovány veřejné zakázky.

V roce 2021 bylo zahájeno plnění **nadlimitní veřejné zakázky Transformace a vývoj, údržba a podpora systému Evidence územně plánovací činnosti (EÚPČ) a Systému stavebně technické prevence (SSTP)**. Dne 31. 8. 2021 dosáhl projekt milníku M1 (analýza a návrh systémů, prototyp systémů) a byl podepsán akceptační protokol. Dne 1. 9. 2021 byla zahájena druhá fáze projektu (implementační).

Dne 18. 10. 2021 byla vypsána **nadlimitní veřejná zakázka Modernizace webových stránek a webových aplikací ÚÚR**. Smlouva o dílo a servisní smlouva byly podepsány dne 14. 12. 2021.

Dále byly v období od 1. 1. 2021 do 31. 12. 2021 realizovány nebo zahájeny **veřejné zakázky malého rozsahu** k zajištění provozu ÚÚR a řešení odborných úkolů – viz s:\\_digarch\_kancel\2021\VEŘEJNÉ ZAKÁZKY. Předpokládanou hodnotu 500 000 Kč bez DPH a vyšší měly tyto veřejné zakázky:

- Grafická příprava, tisk a distribuce časopisu UaÚR 2021,
- Služba produktu Microsoft 365 Business Premium včetně nasazení služby AC Protection a Intune,
- Standardizace ÚPČ ÚÚR,
- Poskytování internetových služeb,
- Zajišťování správy a provozu domu – veřejná zakázka byla zrušena, protože zadavatel obdržel pouze nabídky přesahující finanční limit pro veřejnou zakázku malého rozsahu,
- Grafická příprava, tisk a distribuce časopisu UaÚR 2022.

U veřejných zakázek malého rozsahu, jejichž předpokládaná hodnota bez DPH nedosáhla 200 000 Kč, byly v souladu s interními předpisy provedeny průzkumy trhu (s výjimkou těch zakázek, které byly zadávány formou otevřené nebo uzavřené výzvy).

Veřejné zakázky byly zadávány a nabídky byly přijímány prostřednictvím Národního elektronického nástroje s výjimkou některých zakázek v hodnotě do 500 000 Kč bez DPH, kde zadávání prostřednictvím Národního elektronického nástroje nebylo efektivní – omezilo by okruh možných dodavatelů nebo vedlo k vyšší administraci a prodloužení termínů.

Dle § 6 odst. 4 zákona č. 134/2016 Sb. jsou veřejní zadavatelé od 1. 1. 2021 povinni, pokud je to vzhledem k povaze a smyslu veřejné zakázky možné dodržovat zásady sociálně a environmentálně **odpovědného zadávání** a inovací. Dne 25. 5. 2021 bylo vydáno rozhodnutí ředitele č. 5/2021 Pravidla při zadávání veřejných zakázek a uzavírání smluv, které mj. upravuje postup při naplňování zásad sociálně a environmentálně odpovědného zadávání a inovací.

V souladu s Plánem činnosti na rok 2022 a odsouhlasenými průvodními listy výdajů byly v prosinci 2021 uzavřeny smlouvy o dílo, objednávky, dohody o provedení práce či dohoda o pracovní činnosti u těch úkolů, jejichž činnost není možné zabezpečit pouze vlastními zaměstnanci.

ÚÚR se u nákupu vybraných komodit řídí Pravidly **Společného nákupu (tzv. centralizované zadávání)**. Účastní se resortního společného nákupu (zabezpečuje MMR) a centrálního nákupu státu (zabezpečuje MF a MV). V roce 2021 byl prostřednictvím Společného nákupu zajištěn nákup: elektrické energie, mobilních telefonních služeb, kancelářských potřeb, přenosných počítačů vč. příslušenství a brašen, tonerů do tiskáren.



## 4 KONTROLY PROVEDENÉ V ROCE 2021

### 4.1 KONTROLY VNĚJŠÍ

#### 1. VEŘEJNOSPRÁVNÍ KONTROLA NA MÍSTĚ

<b>Akce:</b>	<b>Kontrola – Výkon spisové služby v elektronické podobě</b>
Termín:	6. 10. 2020 – 16. 7. 2021
	<i>Z důvodu epidemické situace a v souladu s krizovými opatřeními vlády ČR bylo zahájení kontroly posunuto do roku 2021 a kontrola probíhala jak distanční formou, tak prezenční formou.</i>
Kontrolní orgán:	Moravský zemský archiv v Brně
Předmět kontroly:	Výkon spisové služby v elektronické podobě v elektronickém systému spisové služby
Závěr kontroly:	Kontrola shledala ve výkonu spisové služby v elektronické podobě drobná kontrolní zjištění. Zpráva o provedených nápravných opatření zjištěných nedostatků byla zaslána MZA v Brně koncem února 2022.

<b>Akce:</b>	<b>Daňová kontrola</b>
Zahájení:	12. 10. 2021
Ukončení:	probíhá - predikce trvání kontroly je 1 rok
Kontrolní orgán:	Finanční úřad pro Jihomoravský kraj Brno – pracoviště Břeclav
Předmět kontroly:	Prověření zjištění zakládající porušení rozpočtové kázně uvedené v písemnosti MF Odbor 17 – Kontrola, nazvané: „Oznámení o předání Protokolu o výsledku veřejnosprávní kontroly příslušného orgánu k učinění opatření“ a vycházející z přílohy výše uvedeného oznámení s názvem: „Protokol o výsledku veřejnosprávní kontroly“ č.j. MF-11744/2020/1707-14 ze dne 26. 8. 2020
Závěr kontroly:	kontrola stále probíhá, závěry dosud nejsou známy.

### 4.2 KONTROLY VLASTNÍ

1. V rámci vlastního kontrolního systému byly prováděny kontroly pokladny, čerpání rozpočtu výdajů, tvorba příjmů a čerpání rozpočtu mzdových prostředků. Přehledy o tomto čerpání byly pravidelně měsíčně zasílány na vědomí odboru rozpočtu MMR.
2. V souvislosti s interním zjištěním mimořádné události na ÚÚR na podzim roku 2017 – podezření ze zpronevěry finančních prostředků ÚÚR bývalou paní účetní – byly v roce 2021 učiněny tyto zásadní kroky, o kterých bylo rovněž průběžně informován OÚP MMR:
  - postup z roku 2020 je shrnut ve Výroční zprávě za rok 2020;
  - Manžel povinné p. Peťa podal dne 6. 12. 2020 ke Krajskému soudu v Brně návrh na částečné zastavení exekuce.
  - Právní zástupce ÚÚR zaslal dne 12. 4. 2021 na Krajský soud v Brně žádost o sdělení, kdy můžeme očekávat jednání soudu v této záležitosti
  - Dne 12. 4. 2021 zaslal právní zástupce na vědomí ÚÚR Rozsudek ve věci uznání zákonných úroků z prodlení z dlužné částky, který byl vydán bez jednání, jelikož ze strany ÚÚR byl s takovým postupem vyjádřen souhlas a druhá strana se nijak nevyjádřila. Žalobě bylo v celém rozsahu vyhověno a je tedy pokryt i zákonný úrok z prodlení. Po uplynutí lhůty 15 dní k odvolání ověřil právní zástupce ÚÚR, nabytí právní moci rozsudku. Rozsudek ve věci uznání zákonných úroků z prodlení z dlužné částky nabytí právní moci dne 29. 4. 2021 bez reakce protistrany.

- Následně dne 9. 6. 2021 připravil právní zástupce ÚÚR exekuční příkaz, který po odsouhlasení ÚÚR byl zaslán paní exekutorce k podání.
- Jelikož od 11/2020 nebyla zaslána žádná splátka dluhu, byl právní zástupce ÚÚR požádán o prověření plateb u paní exekutorky. v návaznosti na náš dotaz přišlo od exekutorky vymožených dalších 17.484,20 Kč.
- Dne 30. 8. 2021 se konala informativní schůzka k dané záležitosti s právním zástupcem ÚÚR. Ze strany právního zástupce byly doporučeny další kroky k vymožení dlužné částky, a to:
  - o Podání žádosti na KS Brně o sdělení informace, kdy lze očekávat nařízení soudního jednání;
  - o Podání žádosti exekutorce o sdělení stavu exekučního řízení vč. přehledu úhrad dluhu;
  - o Podání žádosti o výpis z centrální evidence exekucí, a to z důvodu, zdali nejsou proti povinné vedeny další exekuční řízení;
  - o Sdělení poškozeného Okresnímu soudu v Havlíčkově Brodě o nečinnosti a nesoučinnosti splácení dluhu povinné s ohledem na podmíněčné propuštění z výkonu trestu odnětí svobody;
  - o Možnosti podání návrhu na exekuční řízení movitých věcí povinné.
  - o Po zjištění skutečností na základě podaných žádostí bylo vedení ÚÚR informováno o možnosti podání exekutorského zástavního práva, a to jen v tom případě, budou-li vůči povinné vedeny další exekuční řízení.
- V souvislosti se zasláným výpisem z Centrální evidence exekucí bylo zjištěno, že proti povinné paní Peřové je vedena pouze jedna exekuce, a to právě k ÚÚR. Z tohoto důvodu nebude ÚÚR podávat exekutorské zástavní právo.
- V listopadu 2021 Právní zástupce ÚÚR vznesl dotaz na termín konání soudního líčení v naší záležitosti.
- V prosinci 2021 Exekutorka zaslala další plnění ve výši cca 14 517,70 Kč.
- Dne 10. 12. 2021 bylo právnímu zástupci doručeno usnesení KS v Brně č.j. 26 Co 46/2021-252 ze dne 16.11.2021 ve věci p. Peřové, kdy soud rozhodl bez jednání, jelikož řešil jen procesní (přezkoumatelnost) a nikoli věcné otázky.

Dle sdělení právního zástupce ÚÚR byl zrušen jak výrok III. (návrh pana Peti na vyloučení 841.963 Kč, tedy bude se o tom znovu jednat), tak i výrok II. (návrh pana Peti na vyloučení 1/2 domu). Věc se tak vrací na Okresní soud Brno – venkov z důvodu chybějících tvrzení pana Peti v jeho návrhu na zastavení a s tím spojenou nepřezkoumatelností celého usnesení.

Krajský soud však naznačil, že se Okresní soud má zabývat otázkou jednotlivých plateb mezi 27. 6. 2007 a 8. 6. 2017, s dělícím datem 1. 1. 2014 (účinnost nového Občanského zákoníku).

Jelikož v trestním rozsudku se hovoří jen o celkové částce, bylo třeba tyto jednotlivé platby soudu specifikovat a doložit. V zájmu urychlení celé anabáze připravil ÚÚR soudu přehled plateb po měsíčních položkách (období 27. 6. 2007- 31. 12. 2013 a 1. 1. 2014 - 8. 6. 2017) spolu s výpisem z účtu (dokládáno v trestním řízení, případně lze pořídit kopie z trestního spisu na soudě) a zápisem z jednání na ÚÚR dne 24. 10. 2017. Všechny požadované dokumenty byly právnímu zástupci ÚÚR předány.

S ohledem na přístup povinné k plnění bude právní zástupce ÚÚR opět informovat Okresní soud v Havlíčkově Brodě, aby zvažoval přeměnu podmíněného propuštění.



# **PUBLIKAČNÍ ČINNOST ÚSTAVU ÚZEMNÍHO ROZVOJE ZA ROK 2021**

## **PŘÍLOHA Č. 1**

**k Výroční zprávě ÚÚR za rok 2021**



# 2021

## Metodické příručky a publikační materiály

### POLITIKA ÚZEMNÍHO ROZVOJE ČESKÉ REPUBLIKY (ve znění závazném od 1. 9. 2021)

Ministerstvo pro místní rozvoj ČR  
Ústav územního rozvoje

### SPATIAL DEVELOPMENT POLICY OF THE CZECH REPUBLIC (as amended, in effect on 1st September 2021)

Ministry of Regional Development of the Czech Republic  
Institute for Spatial Development

### RAUMENTWICKLUNGSPOLITIK DER TSCHECHISCHEN REPUBLIK (in der ab 1. 9. 2021 verbindlichen Fassung)

Ministerium für Regionalentwicklung  
Institut für Raumentwicklung

Brno, 2021

Ministerstvo pro místní rozvoj pořídilo Aktualizaci č. 4 Politiky územního rozvoje ČR na základě usnesení vlády č. 315 ze dne 6. května 2019, kterým vláda vzala na vědomí Zprávu o uplatňování Politiky územního rozvoje ČR, ve znění Aktualizace č. 1. Tato Zpráva stanovila věcné zadání pro návrh Aktualizace č. 4 PÚR ČR, tj. část d) Zprávy obsahovala návrhy na tuto aktualizaci. Jedná se o tzv. „řádnou“ aktualizaci PÚR ČR.

Aktualizace č. 4 Politiky územního rozvoje České republiky byla schválena usnesením vlády ze dne 12. července 2021 č. 618.

Rozsah: CZ – 100 stran, AJ – 102 stran, NJ – 106 stran.

ISBN 978-80-7538-359-4 Ministerstvo pro místní rozvoj ČR (tištěná verze, příloha časopisu UaÚR)

ISBN 978-80-7663-018-5 Ústav územního rozvoje (tištěná verze, příloha časopisu UaÚR)

ISBN 978-80-7538-360-0 Ministerstvo pro místní rozvoj ČR (on-line)

ISBN 978-80-7663-019-2 Ústav územního rozvoje (on-line)

ISBN 978-80-7538-361-7 Ministry of Regional Development of the Czech Republic (on-line)

ISBN 978-80-7663-020-8 Institute for Spatial Development (on-line)

ISBN 978-80-7538-362-4 Ministerium für Regionalentwicklung (on-line)

ISBN 978-80-7663-021-5 Institut für Raumentwicklung (on-line)




Neprodejná publikace (CZ). On-line publikace (CZ, EN, DE).

Dostupnost výstupu:

[http://www.uur.cz/images/5-publikacni-cinnost-a-knihovna/metodicke-priruccky-a-publikacni-materialy/2021/Bro%C5%BEura\\_APUR\\_CZ\\_WEB\\_2021.pdf](http://www.uur.cz/images/5-publikacni-cinnost-a-knihovna/metodicke-priruccky-a-publikacni-materialy/2021/Bro%C5%BEura_APUR_CZ_WEB_2021.pdf)

[http://www.uur.cz/images/5-publikacni-cinnost-a-knihovna/metodicke-priruccky-a-publikacni-materialy/2021/Bro%C5%BEura\\_APUR\\_AJ\\_WEB\\_2021.pdf](http://www.uur.cz/images/5-publikacni-cinnost-a-knihovna/metodicke-priruccky-a-publikacni-materialy/2021/Bro%C5%BEura_APUR_AJ_WEB_2021.pdf)

[http://www.uur.cz/images/5-publikacni-cinnost-a-knihovna/metodicke-priruccky-a-publikacni-materialy/2021/Bro%C5%BEura\\_APUR\\_NJ\\_WEB\\_2021.pdf](http://www.uur.cz/images/5-publikacni-cinnost-a-knihovna/metodicke-priruccky-a-publikacni-materialy/2021/Bro%C5%BEura_APUR_NJ_WEB_2021.pdf)





## ESPON

### Teze politik. Územní důkazy a politická doporučení pro prosperující budoucnost venkovských oblastí

Přeloženo z anglického originálu  
Českou verzi vydal Ústav územního rozvoje

Brno, prosinec 2021

Dlouhodobá vize pro venkovské oblasti [2040], která je zařazena do šesté priority Evropské komise Nový impuls pro evropskou demokracii, má za cíl přehodnotit úlohu, kterou mohou tyto oblasti hrát v současné společnosti, a definovat nový život venkovských oblastí.

Cílem těchto tezí politik vypracovaných v aktuálním kontextu, je přinést vlastní příspěvek k této vizi a podpořit diskuse týkající se dlouhodobého budoucího rozvoje venkovských oblastí tím, že je propojí s prioritami a cíli Územní agendy 2030 a zajistí, aby byl jasně nastíněn výrazný územní rozměr na cestě k harmonickému politickému zásahu.

Tyto teze politik byly vypracovány společně s portugalským předsednictvím Rady EU (pro první pololetí roku 2021) a zaměřují se na jednu z priorit předsednictví: znovuzískání příležitostí pro venkovské oblasti a umožnění inteligentní kapitalizace aktiv venkovských oblastí.

Rozsah 13 stran.

ISBN: 978-2-919816-04-0 (anglická verze)

ISBN: 978-80-7663-026-0 (česká verze)

Neprodejná publikace.

Dostupnost výstupu:

<http://www.uur.cz/images/5-publikacni-cinnost-a-knihovna/metodicke-prirucky-a-publikacni-materialy/2021/2021-12-espon-venkovske-oblasti.pdf>



## ESPON

### Teze politik. Přeshraniční monitoring v Evropě

Přeloženo z anglického originálu  
Českou verzi vydal Ústav územního rozvoje

Brno, prosinec 2021

Přeshraniční regiony odrážejí téměř ve stejné míře jak národní charakter, tak regionální rozmanitost. Tyto regiony jsou kulturními tavicími kotli, což je výsledkem úzké spolupráce a kulturní výměny mezi příhraničními oblastmi. V důsledku toho se ukázalo, že příhraniční regiony „zdaleka nejsou jen periferií, ale jsou úspěšnou laboratoří evropské integrace a územní soudržnosti“.

Přeshraniční regiony jsou místem inovací a spolupráce, ve kterých existují vzájemné závislosti, jež vymezují území a společenství. Jsou však také místem mnoha interakcí mezi vnitrostátními zákony a regionálními nebo místními specifiky. Jednou z důležitých otázek, která se v těchto oblastech často objevuje jako zásadní krok k udržení dobrého provozního klimatu je, zda jsou interakce mezi přeshraničními oblastmi sledovány na národní/regionální úrovni, nebo jsou sledovány pouze na úrovni místní.

Rozsah 22 stran.

ISBN: 978-2-919816-09-5 (anglická verze)

ISBN: 978-80-7663-025-3 (česká verze)

Neprodejná publikace.



Dostupnost výstupu:

<http://www.uur.cz/images/5-publikacni-cinnost-a-knihovna/metodicke-prirucky-a-publikacni-materialy/2021/2021-12-espon-preshranicni-monitoring.pdf>

## ESPON

### Teze politik. Migrační vzorce a znalostní ekonomika

Přeloženo z anglického originálu

Českou verzi vydal Ústav územního rozvoje

Brno, říjen 2021

Pandemie COVID-19 negativně ovlivnila úroveň a strukturu spotřeby a produkce na celém světě. Evropské regiony a města čelily šoku způsobenému touto pandemií v době, kdy digitalizace, růst znalostní ekonomiky (Knowledge Economy), demografické změny a globalizace změnily trhy práce.

Navzdory všem negativním dopadům na životy lidí a fungování měst a regionů může mít pandemie COVID-19 dlouhodobé inovační účinky, neboť přechod na digitální technologie mohl být urychlen a poskytování digitálních služeb bylo posíleno. Tento vývoj bude i nadále utvářet způsob života a práce lidí, neboť práce na dálku a mobilní pracovní režimy založené na informačních a komunikačních technologiích mohou zajistit větší flexibilitu, pracovní autonomii, lepší rovnováhu mezi pracovním a soukromým životem a zkrácení doby dojíždění. Tyto posuny mohou znevýhodněným územím poskytnout nové příležitosti k rozvoji, zároveň však mají potenciál zvýšit socioekonomické a územní rozdíly v regionech se špatným nebo žádným přístupem k širokopásmovému připojení k digitálním dovednostem.

Regionální socioekonomická konvergence je hlavním cílem politiky soudržnosti, která bude muset po roce 2020 řešit socioekonomické a územní výzvy spojené s urychlením digitalizace a rostoucí úlohou znalostní ekonomiky.

Rozsah 26 stran.

ISBN: 978-2-919816-01-9 (anglická verze)

ISBN: 978-80-7663-022-2 (česká verze)

Neprodejná publikace.

Dostupnost výstupu:

<http://www.uur.cz/images/5-publikacni-cinnost-a-knihovna/metodicke-prirucky-a-publikacni-materialy/2021/2021-10-espon-migracni-vzorce.pdf>

## ESPON

### Atlas pro Územní agendu 2030

Přeloženo z anglického originálu

Českou verzi vydal Ústav územního rozvoje

Brno, říjen 2021

Atlas pro Územní agendu 2030 názorně dokládá některé aspekty územního rozvoje v Evropě.

Spolkové ministerstvo vnitra, stavebnictví a domoviny tímto atlasem aktualizuje kompaktní, vědecky založenou prezentaci informací uvedených v Územní agendě 2007, a přispívá tak k diskusi o současných výzvách, před kterými stojí Evropská unie. Tato komplexní grafická prezentace trendů a existujících potenciálů, které se napříč Evropou výrazně liší, klade základy pro prozkoumání silných a slabých stránek evropských měst a regionů.







Rozsah 90 stran.

Neprodejná publikace.

Dostupnost výstupu:

<http://www.uur.cz/images/5-publikacni-cinnost-a-knihovna/metodicke-prirucky-a-publikacni-materialy/2021/2021-09-espon-atlas-pro-uzemni-agendu-2030.pdf>

## PRŮMĚRNÉ CENY DOPRAVNÍ A TECHNICKÉ INFRASTRUKTURY Aktualizace 2021

Hana Šimková

Ministerstvo pro místní rozvoj ČR  
Ústav územního rozvoje

Brno, září 2021

Cílem publikace je usnadnění orientace v oblasti financování infrastruktury včetně veřejné zeleně a souvisejícího zabezpečení finančních prostředků pro nové investice. Publikace je určena především orgánům venkovských obcí, starostům, místním zastupitelům či projektantům. Může napomoci při realizaci obecní infrastruktury, tvorbě projektu či jako studijní pomůcka a bude užitečným zdrojem dat pro tuto činnost.

Rozsah 130 stran.

ISBN 978-80-7538-356-3 Ministerstvo pro místní rozvoj ČR

ISBN 978-80-7663-016-1 Ústav územního rozvoje

Tištěná publikace – neprodejná.

Internetová publikace.

Dostupnost výstupu:

<http://www.uur.cz/images/5-publikacni-cinnost-a-knihovna/metodicke-prirucky-a-publikacni-materialy/2021/ceny-ti-2021-celek.pdf>

## ESPON

### Teze politik. Strukturální změny v regionech s postupným ukončováním těžby uhlí

Přeloženo z anglického originálu

Českou verzi vydal Ústav územního rozvoje

Brno, srpen 2021

Nedávné debaty o spravedlivém přechodu na dekarbonizovanou ekonomiku kladly tvůrcům politik i akademickým pracovníkům za úkol sladit různé úhly „spravedlivého“ přístupu. Věnujeme pozornost konstantní výzvě, kterou lze, i když v různé míře, očekávat ve všech regionálních ekonomikách. Závazky spojené s dekarbonizovanou ekonomikou přinesou změnu paradigmatu v regionech závislých na těžbě uhlí, ale pravděpodobně také v regionech na uhlí nezávislých. Regiony mají různé úrovně potenciálu k nastoupení do tohoto modelu.

Rozsah 24 stran.

ISBN: 978-2-919795-68-0 (anglická verze)

ISBN: 978-80-7663-014-7 (česká verze)

Neprodejná publikace.

Dostupnost výstupu:

<http://www.uur.cz/images/5-publikacni-cinnost-a-knihovna/metodicke-prirucky-a-publikacni-materialy/2021/2021-09-espon-strukturalni-zmeny.pdf>



**Možnosti pozitivního ovlivňování vývoje sídelní struktury nástroji územního plánování  
Plnění opatření 1.1.3 k implementaci úkolů Politiky architektury a stavební kultury České republiky**

Vladimíra Labounková  
Ministerstvo pro místní rozvoj ČR  
Ústav územního rozvoje

Brno, červen 2021

Materiál je průřezem a shrnutím hlavních směrů řešení osídlení v nejvýznamnějších celorepublikových dokumentech a nejnovějších poznatků z vybraných výzkumných projektů s úzkým vztahem k osídlení a sídelní struktuře.

Rozsah 72 stran.

ISBN 978-80-7538-346-4 Ministerstvo pro místní rozvoj ČR (pdf)

ISBN 978-80-7663-012-3 Ústav územního rozvoje

Neprodejná publikace.

Dostupnost výstupu:

<http://www.uur.cz/images/5-publikacni-cinnost-a-knihovna/metodicke-prirucky-a-publikacni-materialy/2021/PA-implementace-1-1-3-final-30-06-2021.pdf>

**ESPON**

**Teze politik. Opětovné využití prostor a budov**

Přeloženo z anglického originálu  
Českou verzi vydal Ústav územního rozvoje

Brno, prosinec 2020

Mnoho měst v Evropě zažívá populační růst, který vytváří zvýšený tlak na využívání městské půdy ve městech a jejich okolí, což často vede k neplánovanému, živelnému rozšiřování měst. Díky důkazům vyšlo najevo, že během období mezi lety 2000–2018 převyšoval zábor půdy v Evropě předpokládanou potřebu (populační růst). Neplánované, živelné rozšiřování měst, které je obecně považováno za neudržitelné, existuje již dlouhou dobu.

Opětovné využití prostor a budov lze považovat za účinný způsob, jak omezit neplánované, živelné rozšiřování měst i jeho dopady na životní prostředí a zajistit obsazenost a životaschopnost městských částí.

Rozsah 32 stran.

ISBN: 978-2-919795-22-2 (anglická verze)

ISBN: 978-80-7663-000-0 (česká verze)

Neprodejná publikace.

Dostupnost výstupu:

<http://www.uur.cz/images/5-publikacni-cinnost-a-knihovna/metodicke-prirucky-a-publikacni-materialy/2021/2021-01-espon-opetovne-vyuziti.pdf>





MINISTERSTVO  
PRO MÍSTNÍ  
ROZVOJ ČR

**ESPON**

**Country fiche**

**Územní vzorce a vztahy v České republice**

**Stručný přehled o ČR**

Přeloženo z anglického originálu  
Českou verzi vydal Ústav územního rozvoje

Brno, listopad 2020

Souhrn výsledků výzkumu z různých tematických projektů aplikovaného výzkumu v rámci programu ESPON 2020. Cílem publikace je představit širokou škálu výzkumu programu ESPON a zaměřením se na konkrétní země, zvýšit zájem o vědecké výsledky v celostátním nebo regionálním měřítku.

Témata: Chytřejší Evropa – Zelenější Evropa – Propojenější Evropa – Sociálněji Evropa – Evropa blíže k občanům.

Rozsah 30 stran.

ISBN: ISBN 978-80-7663-001-7 (česká verze)

Neprodejná publikace.

Dostupnost výstupu:

<http://www.uur.cz/images/5-publikacni-cinnost-a-knihovna/metodicke-prirucky-a-publikacni-materialy/2021/2021-01-espon-country-fiche.pdf>



**ESPON**

**Teze politik. Zelená infrastruktura v urbánních oblastech**

Přeloženo z anglického originálu  
Českou verzi vydal Ústav územního rozvoje

Brno, říjen 2020

Zelená infrastruktura (ZI) sestává z propojených zelených a modrých ploch, které vznikají na základě strategického plánování zaměřeného na problematiku ochrany krajiny, ekologických a sociálních důsledků šíření měst a zrychlené fragmentace krajiny. ZI může být nástrojem uspořádání urbánních oblastí do tvaru, který zabezpečí ochranu a podporu integrity ekologických a kulturních funkcí a jejich udržitelnost. Hlavní odpovědnost za implementaci ZI v Evropě mají nejčastěji orgány místní správy, neboť plánování městské infrastruktury jsou jejich agendou stejně jako související investice. Uplatňují vliv na povahu obnovy infrastruktury a jejího šíření a umějí prosazovat zelenější a udržitelnější podobu městských center.

Účelem publikace je pomoci orgánům na celoevropské, státní, regionální a městské úrovni utvářet, udržovat a zkvalitňovat ZI v městských oblastech.

Rozsah 24 stran.

ISBN: 978-2-919795-20-8 (anglická verze)

ISBN: 978-2-919795-20-8 (česká verze)

Neprodejná publikace.

Dostupnost výstupu:

<http://www.uur.cz/images/5-publikacni-cinnost-a-knihovna/metodicke-prirucky-a-publikacni-materialy/2021/2021-01-espon-zelena-infrastruktura.pdf>



## 2021 Internetové prezentace

### Limity využití území

Aktualizace internetové prezentace

Ludmila Rohrerová

Příručka v přehledné formě zpracovává nejdůležitější limity vyplývající z právních předpisů a usnadňuje tak účastníkům procesu územního plánování orientaci v řadě obecně platných právních předpisů regulujících využití území.

Dostupnost výstupu:

<http://www.uur.cz/default.asp?ID=2591>



### Principy a pravidla územního plánování


Aktualizace internetové prezentace

Zdeňka Kučerová a kolektiv

Příručka pro orgány územního plánování, samosprávu obcí a krajů, projektanty, studenty příslušných oborů a další uživatele, kteří se setkávají s územním plánováním. Při aktualizacích jsou doplňovány nové trendy, nové právní předpisy a aktuální koncepce rezortů.

Dostupnost výstupu:

<http://www.uur.cz/default.asp?ID=2571>



### Dotčené orgány v procesu územního plánování


Aktualizace internetové prezentace

Milada Chroboczková

Pomůcka pro pracovníky krajských úřadů, úřadů územního plánování, stavebních úřadů i pro odbornou veřejnost, jak se orientovat v působnosti a pravomoci jednotlivých dotčených orgánů v procesu územního plánování a územního rozhodování.

Dostupnost výstupu:

<http://www.uur.cz/default.asp?ID=2588>



### Průměrné ceny dopravní a technické infrastruktury obcí

Aktualizace internetové prezentace

Hana Šimková

Cílem publikace je usnadnění orientace v oblasti financování infrastruktury včetně veřejné zeleně a souvisejícího zabezpečení finančních prostředků pro nové investice. Publikace je určena především orgánům venkovských obcí, starostům, místním zastupitelům či projektantům. Může napomoci při realizaci obecní infrastruktury, tvorbě projektu či jako studijní pomůcka.

Dostupnost výstupu:

<http://www.uur.cz/default.asp?ID=899>





## 2021 Časopis Urbanismus a územní rozvoj

1/2021

Dostupnost výstupu:

<http://www.uur.cz/default.asp?ID=5120>



2/2021

**Mimořádná příloha 2/2021: Politika architektury a stavební kultury České republiky – Vyhodnocení plnění k roku 2020**

Dostupnost výstupu:

<http://www.uur.cz/default.asp?ID=5125>



3/2021

**Mimořádná příloha 3/2021: Občanské vybavení – Sborník z konference AUÚP ČR, Praha 15.–16. 4. 2021**

Dostupnost výstupu:

<http://www.uur.cz/default.asp?ID=5128>



4/2021

Mimořádná příloha 4/2021: Zákon č. 283/2021 Sb., stavební zákon

Dostupnost výstupu:

<http://www.uur.cz/default.asp?ID=5130>




5/2021

Mimořádná příloha 5/2021: Politika územního rozvoje České republiky (ve znění závazném od 1. 9. 2021)

Dostupnost výstupu:

<http://www.uur.cz/default.asp?ID=5133>




6/2021

Mimořádná příloha 6/2021: Od strategie ke koncepci – Sborník z konference AUÚP ČR, Olomouc 14.–15. 10. 2021

Dostupnost výstupu:


<http://www.uur.cz/default.asp?ID=5135>





**Rejstřík 2021**

Dostupnost výstupu:  
<http://www.uur.cz/default.asp?ID=5136>



Součástí každého čísla časopisu "Urbanismus a územní rozvoj" jsou čtyři pravidelné přílohy:


- Stavebně správní praxe (tištěné)
- Pořizovatelská praxe (tištěné)
- Judikatura – stavební řád (on-line)
- Judikatura – územní plánování (on-line)

## 2021

### Výběr z knižních novinek ve fondu knihovny ÚÚR

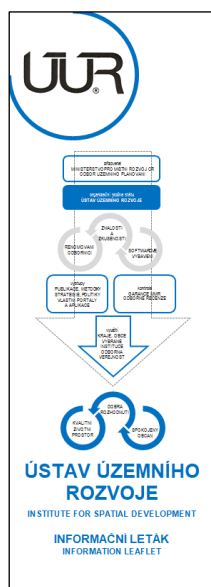
Nové knihy v knihovně ÚÚR – každé pololetí se zpracovává Výběr z knižních novinek ve fondu knihovny ÚÚR.

Dostupnost výstupu:  
[Knihy získané v 1. pololetí 2021](#)  
[Knihy získané v 2. pololetí 2021](#)




2021

## Informační letáky Ústavu územního rozvoje a vybraných úkolů



Ústav územního rozvoje v rámci propagace průběžně doplňuje a aktualizuje informační letáky jak ÚÚR, tak i vybraných úkolů.

- Ústav územního rozvoje
- Evidence územně plánovací činnosti
- Konzultační středisko ke stavebnímu právu
- Portál územního plánování
- Systém stavebně technické prevence
- Politika architektury a stavební kultury
- Limity využití území
- Dotčené orgány v procesu územního plánování
- Principy a pravidla územního plánování
- Slovník územního rozvoje
- Časopis Urbanismus a územní rozvoj a další







**POSKYTOVÁNÍ INFORMACÍ  
PODLE ZÁKONA Č. 106/1999 Sb.  
O SVOBODNÉM PŘÍSTUPU  
K INFORMACÍM**

**PŘÍLOHA Č. 2**

**k Výroční zprávě ÚÚR za rok 2021**



Ve smyslu ustanovení § 18 odst. 1. zákona č. 106/1999 Sb., o svobodném přístupu k informacím, ve znění pozdějších předpisů (dále jen zákona) zveřejňuje Ústav územního rozvoje Výroční zprávu za rok 2021 o své činnosti v oblasti poskytování informací.

**a) počet podaných žádostí o informace a počet vydaných rozhodnutí o odmítnutí žádosti**

– počet podaných žádostí o informace:	5
– počet vydaných rozhodnutí o odmítnutí žádosti:	0

**b) počet podaných odvolání proti rozhodnutí:** 0

**c) opis podstatných částí každého rozsudku soudu** ve věci přezkoumání zákonnosti rozhodnutí povinného subjektu o odmítnutí žádosti o poskytnutí informace a přehled všech výdajů, které povinný subjekt vynaložil v souvislosti se soudními řízeními o právech a povinnostech podle tohoto zákona, a to včetně nákladů na své vlastní zaměstnance a nákladů na právní zastoupení:

0

**d) výčet poskytnutých výhradních licencí, včetně odůvodnění nezbytnosti poskytnutí výhradní licence:**

0

**e) počet stížností podaných podle § 16a, důvody jejich podání a stručný popis způsobu jejich vyřízení:**

0

**f) další informace vztahující se k uplatňování tohoto zákona:** 0

Z celkových 5 podaných žádostí o informace dle zákona č. 106/1999 Sb., o svobodném přístupu k informacím, v roce 2021 byla 1 žádost odložena, protože se nejednalo o informace v působnosti ÚÚR.

Ústav územního rozvoje bezprostředně zodpověděl množství telefonních a e-mailových dotazů, které nejsou evidovány podle zákona č. 106/1999 Sb., o svobodném přístupu k informacím, prostřednictvím jednotlivých zaměstnanců. Tématy nejčastějších dotazů bylo řešení situací týkajících se územního plánování a stavebního řádu, vysvětlení odborné terminologie a evidence územně plánovací činnosti.

# **HODNOCENÍ ODBORNÝCH ÚKOLŮ ÚSTAVU ÚZEMNÍHO ROZVOJE ZA ROK 2021**

**PŘÍLOHA č. 3**

**k Výroční zprávě ÚÚR za rok 2021**



<b>Číslo úkolu:</b>	<b>A.1.01/ÚP</b>
<b>Název úkolu:</b>	<b>Vedení knihovny, dokumentační činnost</b>
<b>Doba řešení:</b>	leden – prosinec 2021
<b>Charakter úkolu:</b>	stálá činnost
<b>Zadavatel:</b>	Odbor územního plánování MMR
<b>Garant MMR:</b>	Ing. Daniela Lešková, CSc.
<b>Garant ÚÚR:</b>	Ing. Ludmila Rohrerová
<b>Řešitelé:</b>	Mgr. Tamara Blatová, Ing. arch. Hana Šimková, Ph.D.
<b>Konzultanti:</b>	---
<b>Oponenti:</b>	---
<b>Kooperace:</b>	Mgr. Eva Kutějová

### **Cíl řešení úkolu a komentář k jeho dosažení:**

Provozování odborné knihovny zaměřené na následující oblasti: urbanismus, územní plánování, regionální politika, bytová politika, cestovní ruch a evropské záležitosti. Knihovní fond obsahoval k 31. 12. 2021 celkem 16 401 knihovních dokumentů.

Hlavní náplní úkolu je průběžná činnost zahrnující budování knihovního fondu, katalogizaci knih, naplňování a vedení databáze knihovny, výpůjční služby vč. meziknihovní výpůjční služby, poskytování konzultací, zpracování rešerší a další činnosti související s provozem knihovny. V roce 2021 byly některé služby dočasně omezeny v souvislosti s pandemií.

V rámci úkolu je také vedena agenda ISBN. V roce 2021 byla dále zahájena revize fondu časopisů a provedeno vyřazení neaktuálních knih a časopisů.

### **Výstup, dostupnost výstupu:**

Databáze knihovny (internetová a intranetová verze), měsíční přírůstky „Novinky“, heslář územního plánování a heslář zeměpisný, seznamy časopisů, pololetní přehledy nových knih v knihovně ÚÚR, pololetní zprávy, evidence čísel ISBN v publikacích ÚÚR.

Výstupy jsou dostupné v knihovně, v digitálním archivu ÚÚR a na webových stránkách knihovny: <http://www.uur.cz/default.asp?ID=11>.

### **Využitelnost výstupu:**

Pro pracovníky ÚÚR, MMR, veřejné správy, akademické pracovníky, studenty vysokých škol a odbornou veřejnost. Výstupy slouží k řešení pracovních úkolů, pro zvyšování kvalifikace odborných pracovníků a k získávání základních znalostí o oboru studenty. Přispívají také k šíření informací o územním plánování a propagaci celého oboru.

Knihovna i její databáze umožňují sledovat vývoj územního plánování od roku 1952, jeho současný stav i perspektivy, a to nejen v České republice, ale i v zahraničí.

### **Doporučení, která vyplývají z řešení úkolu:**

Pokračovat v řešení úkolu, v budování knihovny i její databáze a poskytování služeb čtenářům. Využívat knihovnu s její databází k propagaci ÚÚR, MMR, výsledků jejich práce a šíření informací o územním plánování a souvisejících oborech.

### **Kapacita ÚÚR:**

Plánovaná:	280 hod.
Skutečná:	284 hod.

### **Zdůvodnění rozdílu:**

Plánovaná kapacita byla dodržena.

### **Náklady na:**

OOV:	0 Kč
Smlouva o dílo:	195 750 Kč
Objednávka:	0 Kč

**Číslo úkolu:** A.1.2/ÚP  
**Název úkolu:** Vydávání časopisu „Urbanismus a územní rozvoj“  
**Doba řešení:** leden – prosinec 2021  
**Charakter úkolu:** stálá činnost  
**Zadavatel:** Odbor územního plánování MMR  
**Garant MMR:** Ing. arch. Karel Wirth  
**Garant ÚÚR:** Mgr. Tamara Blatová, DiS.  
**Řešitelé:** Hana Čechlovská, Ing. Elena Fedrová, Ing. arch. Lubor Fridrich, Ing. arch. Hana Šimková  
**Konzultanti:** redakční rada  
**Oponenti:** ---  
**Kooperace:** GRAFEX - AGENCY, s. r. o., Mgr. Jan Mattuš

#### **Cíl řešení úkolu a komentář k jeho dosažení:**

Vydávání odborného periodika pro potřeby státní správy, samosprávy a odborné veřejnosti na úseku územního plánování, regionální politiky, bydlení a rozvojových programů měst a obcí a evropských záležitostí. Časopis je významným metodickým a informačním materiálem pro veřejnou správu a odbornou veřejnost. Časopis je zařazen v evropské databázi vědeckých časopisů ERIH+, v mezinárodní knihovní databáze EBSCO a na Seznamu neimpaktovaných recenzovaných periodik při RVVI.

#### **Výstup, dostupnost výstupu:**

**Šest čísel časopisu** (včetně stálých příloh: Pořizovatelská praxe, Stavebně správní praxe, Rejstřík 2021, on-line přehled judikatury z oblasti územního plánování) a pět mimořádných příloh:

- **Politika architektury a stavební kultury ČR, vyhodnocení plnění k roku 2020** (č. 2/2021)
- **Občanské vybavení.** Sborník z konference AUÚP ČR, Praha 15.–16. 4. 2021 (č. 3/2021)
- **Zákon č. 283/2021 Sb., stavební zákon** (č. 4/2021)
- **Politika územního rozvoje ČR (ve znění závazném od 1. 9. 2021)** (č. 5/2021)
- **Od strategie ke koncepci.** Sborník z konference AUÚP ČR, Olomouc 14.–15. 10. 2021 (č. 6/2021)

#### **Využitelnost výstupu:**

Vzhledem k charakteru úkolu je využitelnost průběžná. Časopis přináší relevantní odborné články a informace z oblasti urbanismu, územního a strategického plánování zejména úřadům státní správy a akademické obci.

#### **Doporučení, která vyplývají z řešení úkolu:**

S ohledem na cíl úkolu pokračovat ve vydávání časopisu dle edičního plánu.

#### **Kapacita ÚÚR:**

Plánovaná: 3 000 hod.  
Skutečná: 3 413 hod.

#### **Zdůvodnění rozdílu:**

---

#### **Náklady na:**

OOV: 46 200,00 Kč  
Smlouva o dílo: 2 529 172,50 Kč  
Objednávka: 24 502,50 Kč  
Kupní smlouvy: 84 800,00 Kč

<b>Číslo úkolu:</b>	<b>A.1.03/ÚP</b>
<b>Název úkolu:</b>	<b>Limity využití území – průběžná aktualizace internetové prezentace</b>
<b>Doba řešení:</b>	leden – prosinec 2021
<b>Charakter úkolu:</b>	stálá činnost
<b>Zadavatel:</b>	Odbor územního plánování MMR
<b>Garant MMR:</b>	Mgr. Ing. Petr Lepeška
<b>Garant ÚÚR:</b>	Ing. Ludmila Rohrerová
<b>Řešitelé:</b>	Ing. arch. Hana Šimková, Ph.D.
<b>Konzultanti:</b>	---
<b>Oponenti:</b>	---
<b>Kooperace:</b>	---

#### **Cíl řešení úkolu a komentář k jeho dosažení:**

Aktualizace internetové příručky „Limity využití území“. Příručka zpracovává nejdůležitější limity vyplývající z právních předpisů, které jsou členěny do sedmi tříd:

1. Územní podmínky pro výstavbu;
2. Doprava;
3. Technická infrastruktura;
4. Vytváření a ochrana zdravých a bezpečných životních podmínek;
5. Ochrana přírody a krajiny, lesní pozemky, geologie;
6. Ochrana památek;
7. Právo.

#### **Výstup, dostupnost výstupu:**

Internetová příručka „Limity využití území“ aktualizovaná dvakrát ročně (ke dni 1. 1. 2021 a 1. 7. 2021). Aktuální verze příručky je dostupná na webových stránkách ÚÚR: <http://www.uur.cz/default.asp?ID=2591>. Starší verze příručky jsou ukládány v digitálním archivu ÚÚR a v případě rozsáhlejších změn archivovány v Moravském zemském archivu.

#### **Využitelnost výstupu:**

Aktualizovaná publikace na www stránkách ÚÚR je pomůckou pro pracovníky krajských úřadů, úřadů územního plánování a stavebních úřadů i pro odbornou veřejnost. Je využívána také pro potřeby výuky na středních a vysokých školách a slouží MMR k výkonu metodických úkolů.

#### **Doporučení, která vyplývají z řešení úkolu:**

Pokračovat v pravidelných aktualizacích příručky a zveřejňovat aktuální verzi příručky na webových stránkách ÚÚR.

#### **Kapacita ÚÚR:**

Plánovaná:	700 hod.
Skutečná:	700 hod.

#### **Zdůvodnění rozdílu:**

Plánovaná kapacita byla dodržena.

#### **Náklady na:**

OOV:	0 Kč
Smlouva o dílo:	0 Kč
Objednávka:	0 Kč



<b>Číslo úkolu:</b>	<b>A.1.04/ÚP</b>
<b>Název úkolu:</b>	<b>Dotčené orgány</b>
<b>Doba řešení:</b>	leden – prosinec 2021
<b>Charakter úkolu:</b>	stálá činnost
<b>Zadavatel:</b>	Odbor územního plánování MMR
<b>Garant MMR:</b>	Ing. Daniela Lešková, CSc.
<b>Garant ÚÚR:</b>	Ing. arch. Milada Chroboczková
<b>Řešitelé:</b>	Ing. arch. Hana Šimková, Ph.D.
<b>Konzultanti:</b>	---
<b>Oponenti:</b>	---
<b>Kooperace:</b>	---

#### **Cíl řešení úkolu a komentář k jeho dosažení:**

Internetová prezentace publikace „Dotčené orgány v procesu územního plánování“.

Za rok 2021 byla aktualizovaná dvakrát, a to na základě změn právních předpisů týkajících se dotčených orgánů (významné změny - změny dotčeného orgánu nebo působnosti dotčeného orgánu).

#### **Výstup, dostupnost výstupu:**

Aktualizovaná internetová prezentace publikace „Dotčené orgány v procesu územního plánování“.

Dostupné na webových stránkách ÚÚR v sekci Publikační činnost a knihovna>Internetové prezentace>Dotčené orgány v procesu územního plánování (<http://www.uur.cz/default.asp?ID=2588>).

#### **Využitelnost výstupu:**

Průběžně aktualizovaná internetová prezentace publikace napomáhá pracovníkům krajských úřadů, úřadů územního plánování, stavebních úřadů i odborné veřejnosti v orientaci ve složitém systému působností a pravomocí jednotlivých dotčených orgánů v procesu územního plánování a umožňuje sledování změn v příslušných právních předpisech.

#### **Doporučení, která vyplývají z řešení úkolu:**

Pokračování ve stejném způsobu zpracování úkolu jako v roce 2021 - průběžná aktualizace publikace a zveřejnění její internetové prezentace po významné změně právních předpisů týkající se dotčených orgánů (změně v působnosti dotčených orgánů apod.).

#### **Kapacita ÚÚR:**

Plánovaná: 400 hod.

Skutečná: 338,5 hod.

#### **Zdůvodnění rozdílu:**

Při stanovení počtu hodin na rok 2021 se předpokládal větší počet aktualizací za rok.

Počet hodin byl potřebný k zajištění vysoké kvality úkolu. Přitom je ze sledovanosti publikace na www stránkách ÚÚR (7 návštěvníků za den včetně víkendů a svátků) zřejmé, že výstupy úkolu jsou využívány.

#### **Náklady na:**

OOV: 0 Kč

Smlouva o dílo: 0 Kč

Objednávka: 0 Kč

<b>Číslo úkolu:</b>	<b>A.1.05/ÚP</b>
<b>Název úkolu:</b>	<b>Slovník územního rozvoje</b>
<b>Doba řešení:</b>	leden – prosinec 2021
<b>Charakter úkolu:</b>	stálá činnost
<b>Zadavatel:</b>	Odbor územního plánování MMR
<b>Garant MMR:</b>	Ing. arch. Josef Morkus, Ph.D.
<b>Garant ÚÚR:</b>	RNDr. Vladimíra Labounková
<b>Řešitelé:</b>	Ing. arch. Hana Šimková, Ph.D.
<b>Konzultanti:</b>	---
<b>Oponenti:</b>	---
<b>Kooperace:</b>	Asociace urbanismu a územního plánování ČR

### **Cíl řešení úkolu a komentář k jeho dosažení:**

Slovník územního rozvoje je průběžně aktualizovaný slovník pojmů územního plánování a souvisejících oborů. Cílem úkolu je aktualizace pojmů Slovníku územního rozvoje a jejich definic. Pojmy a definice aktualizované v roce 2021 jsou označeny červeně - aktualizace 2021.

Do Slovníku územního rozvoje bylo v roce 2021 doplněno 83 nových pojmů z oblasti územního plánování, územního rozvoje, regionální politiky a souvisejících oborů, některé neaktuální pojmy byly naopak vyřazeny a byly zpřesněny a aktualizovány definice některých pojmů.

Vybrané pojmy byly nově definovány a byly u nich stanoveny definice hlavní na základě spolupráce s AUÚP ČR. Dle objednávky bylo nově definováno 50 pojmů ze slovníku.

Slovník územního rozvoje ke dni 30. 12. 2021 obsahoval 2 747 pojmů. Kompletní znění internetové podoby Slovníku je pololetně zveřejňováno jako ucelený soubor ve formátu PDF. Poslední takto zveřejněná verze je k 21. 12. 2021.

Byl zpracován přehled o fungování Slovníku UUR a systému více definic, případně neaktuálních definic, zařazených ve Slovníku ÚÚR u jednotlivých pojmů z důvodu prověření možnosti zobrazování více definic u jednoho pojmu v Sémantickém slovníku pojmů Ministerstva vnitra ČR. Z celkového fungování a pojetí Slovníku ÚÚR vyplynulo, že jeho případné zapojení do tohoto projektu nebude účelné.

Byly aktualizovány webové stránky ke Slovníku územního rozvoje.

Byla provedena revize funkčnosti odkazů uvedených ve Slovníku a byly odstraněny nefunkční odkazy. Vycházelo se z PDF verze slovníku (1456 stran).

### **Výstup, dostupnost výstupu:**

Slovník územního rozvoje je přístupný na stránkách ÚÚR z levého svislého menu v části Portály spravované ÚÚR nebo v sekci Územní plánování a stavební řád > Slovník územního rozvoje (<http://www.uur.cz/?id=3790>). Ucelený soubor ve formátu PDF (<http://www.uur.cz/slovník2/slovník-ur-20211221.pdf>).

### **Využitelnost výstupu:**

Slovník je využitelný především pro státní správu, projektanty, studenty a další odbornou i laickou veřejnost.

### **Doporučení, která vyplývají z řešení úkolu:**

Pokračovat v doplňování a aktualizaci pojmů i definic ve Slovníku územního rozvoje a zveřejňovat aktuální verzi slovníku ve formátu PDF 2x ročně.

Pokračovat ve spolupráci AUÚP ČR na definování problematických pojmů a doporučování definic hlavních.

### **Kapacita ÚÚR:**

Plánovaná:	500 hod.
Skutečná:	528 hod.

### **Zdůvodnění rozdílu:**

---

### **Náklady na:**

OOV:	0 Kč
Smlouva o dílo:	0 Kč
Objednávka:	50 000 Kč

<b>Číslo úkolu:</b>	<b>A.1.06/ÚP</b>
<b>Název úkolu:</b>	<b>Konzultační středisko ke stavebnímu právu</b>
<b>Doba řešení:</b>	leden - prosinec 2021
<b>Charakter úkolu:</b>	stálá činnost
<b>Zadavatel:</b>	Odbor územního plánování MMR
<b>Garant MMR:</b>	Ing. arch. Lucie Poláková
<b>Garant ÚÚR:</b>	Ing. arch. Milada Chroboczková
<b>Řešitelé:</b>	Ing. arch. Hana Šimková, Ph.D.
<b>Konzultanti:</b>	---
<b>Oponenti:</b>	---
<b>Kooperace:</b>	Ing. Pavel Petřů

### Cíl řešení úkolu a komentář k jeho dosažení:

Cílem úkolu je sjednocovat výkon státní správy při aplikaci stavebního práva na úseku územního plánování prostřednictvím poskytování konzultací a metodické pomoci krajským úřadům, úřadům územního plánování, identifikace problémů a poskytování podkladů a případných návrhů pro metodickou činnost ministerstva.

1. Průběžné byly zpracovány **odpovědi k obdrženým dotazům** včetně jejich administrace.

- Za období od 1. ledna do 31. prosince 2021 se na konzultační středisko ÚÚR písemně nebo e-mailem obrátilo 50 tazatelů se 100 dotazy (telefonické dotazy, na které lze reagovat ihned, nejsou evidovány, ostatní byly přeměřovány na korespondenční formu; telefonických bylo velké množství).
- Nejvíce dotazů se týkalo § 18 odst. 5 stavebního zákona, stanovení podmínek v plochách s rozdílným způsobem využití, územních studií a změn územních plánů. Celkově bylo v databázi Konzultačního střediska k 31. 12. 2021 evidováno 3621 tazatelů.
- Otázky z problematiky stavebního řádu a územního rozhodování, zasílané ze stavebních úřadů, jsou odesílány na Informační centrum MMR - [info@mmr.cz](mailto:info@mmr.cz) (nejsou evidovány).

2. Doplnění a aktualizace webové aplikace rubriky **1000 otázek**:

- V souvislosti s novelami stavebního zákona a další legislativy byly upravovány odpovědi na webových stránkách, některé byly pro neaktuálnost vypuštěny a nové, na které je opakovaně žádána v rámci KS odpověď, byly zařazovány.
- V současné době je v rubrice 1000 otázek 110 hesel, 340 otázek a odpovědí a 15 témat.
- Návštěvnost rubriky 1000 otázek byla v roce 2021 v průměru 148 osob za den (včetně víkendů a svátků).

3. V rubrice **Semináře** na webových stránkách ÚÚR jsou zveřejňovány informace o konání konferencí, porad a seminářů ke stavebnímu zákonu pořádaných MMR, na www stránky je umísťuje Ing. arch. H. Šimková, Ph.D. Sledovanost byla v průměru 9 návštěvníků za den.

4. Internetová **Diskuse** ke stavebnímu zákonu a jeho prováděcím vyhláškám stále probíhá. Návštěvnost – v ročním průměru 380 osob za den (včetně víkendů a svátků).

### Shrnutí:

Práce na úkolu A.1.6/ÚP proběhly v roce 2021 v souladu se specifikací, zadávacím listem a se závěry kontrolních dnů.

### Výstup, dostupnost výstupu:

Odpovědi k obdrženým dotazům, které jsou průběžně zasílány tazatelům, jsou archivovány v databázi Konzultačního střediska na ÚÚR.

- Vybrané otázky a odpovědi z této databáze jsou po úpravách a aktualizaci využívány pro webovou aplikaci 1000 otázek ke stavebnímu právu, která je přístupná na adrese: <http://www.uur.cz/default.asp?ID=2481a> <http://www.uur.cz/1000-otazek/>.
- Informace o seminářích pořádaných MMR jsou uvedeny v rubrice Semináře na adrese: <http://www.uur.cz/default.asp?ID=2551>.
- V rámci Konzultačního střediska je v provozu internetová diskuse ke stavebnímu zákonu a jeho prováděcím vyhláškám určená pro pracovníky ve veřejné správě a k nahlížení i pro odbornou veřejnost na adrese <http://www.uur.cz/konzultacni-stredisko/diskuse/?ID=2499>.

### Využitelnost výstupu:

Výstupy Konzultačního střediska představují odbornou a metodickou pomoc zejména pro pracovníky orgánů územního plánování a veřejnou správu.

Aplikace 1000 otázek je přístupná pro nahlížení odborné i laické veřejnosti.

**Doporučení, která vyplývají z řešení úkolu:**

- Předpoklad pokračování plnění úkolu obdobně jako v předcházejícím období.
- V souvislosti se změnami právních předpisů budou odpovědi na dotazy v databázi 1000 otázek upravovány, doplněny budou nové otázky a odpovědi, na které bude opakovaně žádána odpověď v rámci KS. Některé dotazy mohou být pro neaktuálnost vyloučeny

**Kapacita ÚÚR:**

Plánovaná:	1 100 hod.
Skutečná:	992 hod.

**Zdůvodnění rozdílu:**

Z plánovaného počtu 1 100 hodin bylo v roce 2021 vyčerpáno 992 hodin. Kapacita hodin nebyla vyčerpána v plném rozsahu z důvodu souběhu většího rozsahu prací garantky tohoto úkolu při plnění jiných úkolů.

**Náklady na:**

OOV:	0 Kč
Smlouva o dílo:	21 000 Kč
Objednávka:	0 Kč

<b>Číslo úkolu:</b>	<b>A.1.08/ÚP</b>
<b>Název úkolu:</b>	<b>Politika územního rozvoje ČR</b>
<b>Doba řešení:</b>	leden – prosinec 2021
<b>Charakter úkolu:</b>	stálá činnost
<b>Zadavatel:</b>	Odbor územního plánování MMR
<b>Garant MMR:</b>	Ing. Filip Novosád
<b>Garant ÚÚR:</b>	Ing. Jakub Kotrla
<b>Řešitelé:</b>	Ing. arch. Milada Chrobozcková, Ing. Zdeňka Kučerová, RNDr. Vladimíra Labounková, Ing. arch. Michal Leskovjan, Ing. František Nantl, Ing. Ludmila Rohrerová, Ing. arch. Hana Šimková, Ph.D., Mgr. Martin Tomáš, Ing. Petr Zelinka
<b>Konzultanti:</b>	---
<b>Oponenti:</b>	---
<b>Kooperace:</b>	Ing. Bc. Lucie Dobiášová, Iva Kratochvílová, Jazyková škola SAVIA, Ing. arch. Jaroslav Tušer, CSc.

### **Cíl řešení úkolu a komentář k jeho dosažení:**

Důvodem zpracování úkolu je potřeba naplnění požadavků § 11 a § 31 až § 35 stavebního zákona. Cílem úkolu je shromáždění a vyhodnocování vstupních podkladů a vedení databáze relevantních podkladů pro zpracování návrhů aktualizací Politiky územního rozvoje ČR (dále také PÚR ČR), tedy dokončení Aktualizace č. 4 PÚR ČR.

Plnění úkolu probíhalo v souladu se zadávacím listem, specifikací úkolu a se závěry z kontrolních dnů.

Byla dopracována Aktualizace č. 4 PÚR ČR, následně bylo zhotoveno úplné znění - *Politika územního rozvoje České republiky (Úplné znění závazné od 1. 9. 2021)* a taktéž byla aktualizována *Pomůcka k uplatňování republikových priorit Politiky územního rozvoje České republiky (ve znění závazném od 1. 9. 2021)*. V průběhu roku se aktualizovala databáze relevantních podkladů Politiky územního rozvoje. Průběžně byly připravovány podklady pro jednání Konzultačního výboru pro zpracování PÚR ČR.

### **Výstupy, dostupnost výstupů:**

Webové stránky MMR a ÚÚR – Územní plánování a stavební řád – Politika územního rozvoje České republiky Aktualizace č. 2, 3, 5 / Politika územního rozvoje České republiky Aktualizace č. 4.

### **Návrh aktualizace PÚR ČR pořizované na základě zprávy o uplatňování PÚR dle § 35 odst. 4 stavebního zákona, dále také Aktualizace č. 4 PÚR ČR:**

- Zpracování přehledu a vypořádání připomínek obdržných od členů Konzultačního výboru (dále také KnV) k návrhu Aktualizace č. 4 PÚR ČR.
- Materiály Aktualizace č. 4 (předkládací zpráva, bodový text, odůvodnění, srovnávací text, Vyhodnocení vlivů na udržitelný rozvoj území, přílohy podle § 35 stavebního zákona).
- Zpracování Úplného znění PÚR ČR závazné od 1. 9. 2021.
- Zpracování brožur PÚR ČR (ve znění závazném od 1. 9. 2021) v českém, anglickém a německém jazyce.
- Zpracování Pomůcky pro uplatňování republikových priorit PÚR ČR (ve znění závazném od 1. 9. 2021).
- Průběžná aktualizace databáze relevantních podkladů PÚR ČR.

### **Využitelnost výstupů:**

- Výstup úkolu, tj. Politika územního rozvoje ČR, ve znění Aktualizace č. 4, bude využit pro územně plánovací činnost MMR a dalších ústředních správních úřadů a pro územně plánovací činnost krajů a obcí.

### **Doporučení, která vyplývají z řešení úkolu:**

Pokračování úkolu v roce 2022 dle požadavků OÚP MMR.

Předpoklad zpracovávání mimořádných aktualizací z důvodu naléhavého veřejného zájmu a zpracování návrhu Zprávy o uplatňování Politiky územního rozvoje po Aktualizaci č. 4.

### **Kapacita ÚÚR:**

Plánovaná: 2 100 hod.

Skutečná: 1 894 hod.

### **Zdůvodnění rozdílu:**

Plánovaná kapacita nebyla vyčerpána v plném rozsahu i vzhledem k dokončení Aktualizace č. 4 Politiky územního rozvoje České republiky v termínu a dále také vzhledem k posunu termínu úkolů z usnesení vlády č. 618, kde Ministerstvo dopravy a Ministerstvo zemědělství chystají návrhy mimořádných aktualizací PÚR ČR. Tyto mimořádné aktualizace PÚR ČR se předpokládají zpracovávat v roce 2022.

**Náklady na:**

OOV: 98 000 Kč

Smlouva o dílo: 0 Kč

Objednávka: 148 108 Kč

<b>Číslo úkolu:</b>	<b>A.1.09/ÚP</b>
<b>Název úkolu:</b>	<b>Principy a pravidla územního plánování</b>
<b>Doba řešení:</b>	leden – prosinec 2021
<b>Charakter úkolu:</b>	stálá činnost
<b>Zadavatel:</b>	Odbor územního plánování MMR
<b>Garant MMR:</b>	Ing. Roman Vodný, Ph.D.
<b>Garant ÚÚR:</b>	Ing. Zdeňka Kučerová
<b>Řešitelé:</b>	Ing. Jakub Kotrla, Ing. arch. Hana Šimková, Ph.D.
<b>Konzultanti:</b>	---
<b>Oponenti:</b>	---
<b>Kooperace:</b>	---

### **Cíl řešení úkolu a komentář k jeho dosažení:**

Internetová příručka Principy a pravidla územního plánování (PaP) je jediné přehledné shrnutí a výklad poznatků současného urbanismu a územního plánování. Vzniká ve spolupráci Ústavu územního rozvoje s význačnými specialisty oboru a za garantování Odboru územního plánování Ministerstva pro místní rozvoj. Recenze předních odborníků z akademické sféry z příslušných resortů a projektové činnosti zajišťuje objektivitu a prestiž dokumentu.

Internetová příručka je průběžně doplňována a aktualizována. Předkládá informace o stavu a trendech vývoje a principech řešení v územním plánování. Při aktualizacích jsou kapitoly doplňovány rovněž o nové právní předpisy a koncepce resortů.

V roce 2021 probíhala aktualizace vybraných kapitol:

- Kapitola C.4 Občanské vybavení – v prosinci 2020 byla zveřejněna aktualizovaná kap. C.4 Občanské vybavení, na které spolupracovala prostřednictvím AUÚP Ing. arch. Veronika Šindlerová. Tato kapitola byla vydána jako brožura pro 23. celostátní konferenci o územním plánování a stavebním řádu v Olomouci v říjnu 2021
- Kapitola C.7 Dopravní infrastruktura, v procesu schválení garantem MMR
- Kapitola C.8 Technická infrastruktura, probíhají práce na konečné redakci kapitoly

### **Výstup, dostupnost výstupu:**

Výstup:

- Internetová prezentace Principy a pravidla územního plánování

Dostupnost:

- [Webové stránky ÚÚR – Publikační činnost a knihovna – Internetové prezentace – Principy a pravidla územního plánování](#)

Portál územního plánování – Teorie, metodiky – [Principy a pravidla územního plánování](#)

### **Využitelnost výstupu:**

Aktualizace Principů a pravidel územního plánování představují významný zdroj informací pro územně plánovací praxi (projekční i pořizovatelskou), odbornou veřejnost a také pro potřeby výuky na středních i vysokých školách.

### **Doporučení, která vyplývají z řešení úkolu:**

Pokračovat v aktualizaci, doplňování a zveřejňování vybraných kapitol.

Pokračovat v roce 2022 dle požadavků OÚP MMR.

### **Kapacita ÚÚR:**

Plánovaná: 800 hod.

Skutečná: 29 hod.

### **Zdůvodnění rozdílu:**

Z důvodu nedostatečné kapacity garantky úkolu za ÚÚR nebyly hodiny čerpány. Plánovaná spolupráce s externí spolupracovníci se ze zdravotních důvodů nemohlo uskutečnit.

### **Náklady na:**

OOV: 0 Kč

Objednávka: 0 Kč

Smlouva o dílo: 0 Kč

<b>Číslo úkolu:</b>	<b>A.1.11/ÚP</b>
<b>Název úkolu:</b>	<b>Územní rozvojový plán</b>
<b>Doba řešení:</b>	leden – prosinec 2021
<b>Charakter úkolu:</b>	stálá činnost
<b>Zadavatel:</b>	Odbor územního plánování MMR
<b>Garant MMR:</b>	Ing. arch. Hana Máchová
<b>Garant ÚÚR:</b>	Ing. arch. Michal Leskovjan / Ing. arch. Martina Kabelková
<b>Řešitelé:</b>	Ing. Michal Artim, Ing. Jakub Kotrla, Ing. Zdeňka Kučerová, RNDr. Vladimíra Labounková, Ing. František Nantl, Ing. arch. Hana Šimková, PhD., Mgr. Martin Tomáš, Ing. Petr Zelinka
<b>Konzultanti:</b>	---
<b>Oponenti:</b>	---
<b>Kooperace:</b>	Mgr. Ing. Ján Bahýl, Ing. arch. Martina Kabelková, PS studio, s. r. o., Ing. Jan Cihlár

### **Cíl řešení úkolu a komentář k jeho dosažení:**

Naplnění požadavků vyplývajících z novely zákona č. 403/2020 Sb. z 29. 9. 2020, kterým se mění zákon č. 416/2009 Sb., o urychlení výstavby dopravní, vodní a energetické infrastruktury a infrastruktury elektronických komunikací, ve znění pozdějších předpisů, a další související zákony. Součástí citovaného zákona byla v části 21 změna stavebního zákona, kde v § 7 odst. 3, § 11 odst. 1 písm. c), § 35 odst. 6), § 35a - § 35h a další §, řešící návaznou územně plánovací dokumentaci a přechodných ustanovení tohoto zákona, které jsou důležité pro pořízení prvního „Územního rozvojového plánu“ (dále ÚRP).

V souladu se zadáním úkolu a jeho specifikací byl připraven pracovní návrh dokumentace ÚRP a jeho odůvodnění v podobě textových i grafických částí.

Průběžně byly prováděny analytické práce (souhrnně zpracované v tabulce analýzy), které identifikují relevantní záměry, společně pro Politiku územního rozvoje (dále PÚR) (ve znění platném do 31. 8. 2021), v průběhu roku vydané úplné aktualizace č. 4 (závazné od 1. 9. 2021) a krajských Zásad územního rozvoje (dále ZÚR), případně jejich průběžně během roku schvalovaných aktualizací (a nabíhajících lhůt pro přezkum podle správního řádu a soudního řádu správního po nabytí účinnosti těchto aktualizací), a jejich aktuální stav (realizaci, kolaudaci, rušení záměru nebo jeho části ve zpracovaných nebo připravovaných aktualizacích).

Ve spolupráci s externími spolupracovníky byla připravena maketa ÚRP, která vycházela ze zákona a přechodných ustanovení, přičemž byly převzaty části záměrů vymezené v ZÚR v maximálně možné stávající podobě. Byla připravena grafická podoba ÚRP a jeho odůvodnění, byl vybrán a konzultován mapový podklad (Základní mapa ČR v M 1:100 000), byla připravena grafická podoba záměrů ÚRP a konzultována (zejména pro dosažení maximálního možného souladu s připravovaným Standardem vybraných částí ZÚR).

### **Výstup, dostupnost výstupu:**

Výstup byl zpracován v polovině roku jako prezentace pracovního návrhu ÚRP v rámci porady s kraji, dále byly zpracovány výstupy textových i grafických částí pro konzultace s MMR. Konečný výstup byl z důvodů vnějších zásahů (vydání aktualizace PÚR ČR, aktualizace ZÚR, volby do PS ČR) stanoven na konec roku 2021 a následně posunut na začátek ledna následujícího roku. S ohledem na přípravnou fázi řešení ÚRP je výstup pouze interní digitálně na ÚÚR a u garantky.

### **Využitelnost výstupu:**

Výstupy jsou zatím využitelné především pro další pokračování úkolu přípravy prvního ÚRP.

### **Doporučení, která vyplývají z řešení úkolu:**

S ohledem na probíhající pandemii a na kapacitu lidských zdrojů nebyly zcela splněny úkoly specifikace, a to:

- příprava návrhu 1. ÚRP na základě přechodných ustanovení novelizovaného SZ zákonem č. 403/2020 Sb. pro vydání ze strany MMR do 30. 9. 2021, pro obtíže spojené s hledáním optimálního řešení a pro potřebu koordinace se souběžně probíhajícím úkolem (A.1.08/ÚP PÚR ČR – Aktualizace č. 4);
- návrh obsahu aktualizace PÚR dle nového písmene § 32 odst. 1, písm. g) novely stavebního zákona, jelikož nebyl splněn předchozí úkol, nebylo možno přistoupit k úkolu následujícímu.

Dále je třeba držet v aktuálním stavu analytickou tabulku (viz „Cíl řešení...“ střední odstavec), připravit ÚRP podle přechodných ustanovení zmíněné novely stavebního zákona k pracovní kontrole ze strany krajů a ministerstev, zapracování relevantních připomínek a následné vydání.

### **Kapacita ÚÚR:**

Plánovaná:	2 500 hod.
Skutečná:	3 485 hod.

### **Zdůvodnění rozdílu:**



Z plánované kapacity 2 500 hodin byly vyčerpány všechny a nadto ještě celkem 985 hodin navíc. Důvodem byla vyšší potřeba práce na tomto významném úkolu a v minulosti obtížně předvídatelná obtížnost zpracování při neustále se měnících vstupních podmínkách a v zájmu přípravy kvalitní dokumentace také v průběhu roku řešené aplikaci ustanovení novelizovaného stavebního zákona. Kapacita byla ještě navíc překročena, a to nevykázanými hodinami vedoucí úkolu (zejména během vánočních svátků) a využitím externistů pro jeho plnění.

**Náklady na:**

OOV:	0 Kč
Smlouva o dílo:	336 492 Kč
Objednávka:	0 Kč

<b>Číslo úkolu:</b>	<b>A.2.01/ÚP</b>
<b>Název úkolu:</b>	<b>Poradenská činnost pro veřejnou správu vč. posudků pro certifikace metodik prováděných MMR</b>
<b>Doba řešení:</b>	únor – listopad 2021
<b>Charakter úkolu:</b>	Operativní činnost
<b>Zadavatel:</b>	Odbor územního plánování MMR
<b>Garant MMR:</b>	Ing. Filip Novosád
<b>Garant ÚÚR:</b>	RNDr. Vladimíra Labounková
<b>Řešitelé:</b>	Ing. František Nantl, Ing. Ludmila Rohrerová, Ing. arch. Hana Šimková, Ph.D., Ing. Petr Zelinka
<b>Konzultanti:</b>	---
<b>Oponenti:</b>	---
<b>Kooperace:</b>	Cognio, s. r. o. – Mgr. Tomáš Vašák

### **Cíl řešení úkolu a komentář k jeho dosažení:**

Cílem úkolu je poskytovat veřejné správě komplexní informace z oblastí působnosti MMR a oborů činnosti ÚÚR a poskytovat odbornou pomoc při posouzení návrhů metodik určených k certifikaci, která je řešena ORP MMR tvorbou oponentních posudků k metodikám.

Pracovníci ÚÚR reagovali dle své specializace na konkrétní požadavky ze strany veřejné správy apod. formou konzultací odborných problémů, případně vypracováním odborných vyjádření a zpracováním oponentních posudků.

V rámci poskytování odborné pomoci při posouzení návrhů metodik a tvorbě oponentských posudků ÚÚR k metodikám určených k certifikaci ORP MMR byly zpracovány následující oponentní posudky:

- Oponentní posudek k metodice „Metodika revitalizace městských center“, kterou zpracoval doc. RNDr. Jiří Ježek, Ph.D. a kolektiv, Západočeská univerzita v Plzni. Metodika byla doporučena k certifikaci.
- Oponentní posudek k metodice „Metodika pro využití konceptu Venkov 3.0 v přípravě a realizaci rozvojové strategie venkovských oblastí“. Metodika byla doporučena k certifikaci.
- Oponentní posudek k metodice „Behaviorální impulsy pro lepší města a kraje“, určenou pro úřady místních samospráv byl řešen, vzhledem k odbornému zaměření metodiky, objednávkou na externího zpracovatele Mgr. Tomáše Vašáka. Metodika byla doporučena k certifikaci

V rámci poradenské činnosti pro veřejnou správu byly realizovány následující aktivity:

- Příprava na jednání a videokonferenci s MD o podkladu k městským uzlům pro aktualizaci TEN-T.
- Zpracování kartogramu – Stavební úřady.

### **Výstup, dostupnost výstupu:**

ORP MMR, OÚP MMR, ÚÚR.

### **Využitelnost výstupu:**

Pro zadavatele i ORP a další instituce veřejné správy byly výstupy úkolu přínosné.

Zpracování oponentních posudků ÚÚR k metodikám určených k certifikaci ORP MMR bylo významným přínosem pro proces provedení certifikace předložených metodik.

### **Doporučení, která vyplývají z řešení úkolu:**

Využití výstupů z plnění úkolů bude probíhat v rámci navazující činnosti i v roce 2022.

### **Kapacita ÚÚR:**

Plánovaná:	300 hod.
Skutečná:	74 hod.

### **Zdůvodnění rozdílu:**

Na úkol bylo čerpáno výrazně méně hodin, než byla plánovaná kapacita. Důvodem je obtížná odhadnutelnost požadavků ze strany ORP a jiných institucí veřejné správy.

### **Náklady na:**

OOV:	0 Kč
Smlouva o dílo:	0 Kč
Objednávka:	6 050 Kč

<b>Číslo úkolu:</b>	<b>A.2.03/ÚP</b>
<b>Název úkolu:</b>	<b>23. celostátní konference o územním plánování a stavebním řádu</b>
	<b>Téma: Nový stavební zákon, standardizace a digitalizace</b>
<b>Doba řešení:</b>	červenec – říjen 2021
<b>Charakter úkolu:</b>	Operativní činnost
<b>Zadavatel:</b>	Odbor územního plánování MMR
<b>Garant MMR:</b>	Ing. arch. Hana Máchová
<b>Garant ÚÚR:</b>	Silvie Juránková
<b>Řešitelé:</b>	Ing. arch. Martina Kabelková, Ing. Ludmila Rohrerová, Ing. arch. Hana Šimková, Ph.D., Ing. Petr Zelinka
<b>Konzultanti:</b>	---
<b>Oponenti:</b>	---
<b>Kooperace:</b>	Hotel Černigov, Hradec Králové

### **Cíl řešení úkolu a komentář k jeho dosažení:**

Cílem úkolu bylo odborné a organizační zajištění realizace 23. celostátní konference o územní plánování a stavebním řádu, která se konala ve dnech 30. 9. – 1. 10. 2021 v hotelu Černigov v Hradci Králové tak, aby splnila svůj účel – zprostředkovala účastníkům (zástupcům, státní správy a samosprávy a dalším odborníkům v oblasti územního plánování a stavebního řádu) aktuální informace z oblasti územního plánování a stavebního řádu a umožnila krátkou diskusi k problémům oboru stavebního práva.

S ohledem na epidemickou situaci a nastavených opatření se bylo možno účastnit konference jak prezenční formou, tak i on-line formou s ohledem na limitované počty účastníků. Konference se prezenčně účastnilo 227 platících účastníků a on-line formy se účastnilo 222 platících účastníků.

Na náklady související s konferencí bylo ze strany MMR vydáno rozpočtové opatření ve výši 550 000 Kč.

Celková částka 567 000 Kč za vybrané účastnické poplatky byla odvedena dle rozpočtových pravidel do státního rozpočtu.

Role ÚÚR spočívala zejména v součinnosti při odborném, a především organizačním zajištění odborné konference. V rámci této akce byla ze strany MMR vyhlášena veřejná zakázka malého rozsahu na zajištění konferenčních prostor a služeb v hotelích v Hradci Králové na kompletní zajištění služeb 23. celostátní konference o územním plánování a stavebním řádu.

### **Výstup, dostupnost výstupu:**

- Zpracování informačního letáku;
- Zajištění inzerce v časopisu Urbanismus a územní rozvoj;
- Zveřejnění informací o konferenci na www stránkách ÚÚR;
- Evidence závazných přihlášek účastníků, kontrola plateb účastnických poplatku;
- Zpracování prezenčních listin účastníků konference vč. vizitek pro účastníky;
- Zajištění informačních posterů a publikací pro účastníky konference;
- Zajištění cateringových služeb po dobu konference pro účastníky na základě smlouvy, jednání hotelem Černigov v Hradci Králové;
- Zveřejnění odborných prezentací přednášejících na www stránkách ÚÚR.

Po ukončení konference byl ze strany zaměstnance ÚÚR napsán odborný článek o průběhu konference a byl uveřejněn v časopise Urbanismus a územní rozvoj č. 6/2021.

Podklady organizace konference jsou uloženy v Digitálním archivu ÚÚR za rok 2021.

### **Využitelnost výstupu:**

Poznatky z konference jsou přínosem pro účastníky a odbornou veřejnost pro jejich další práci. Téma konference „Nový stavební zákon, standardizace a digitalizace“ bylo aktuální a účastníkům byl vysvětlen záměr připravované změny ze strany zástupců MMR a v další části přednášející prezentovali připravované změny s ohledem na instituce, které zastupovali (AUÚP, ČKA, ČKAIT, Česká společnost pro stavební právo, HK ČR, MD, Ministerstvo dopravy a výstavby SR, MPO, MV, MZE, MŽP, Sdružení místních samospráv ČR, SIA ČR – Rada výstavby, Svaz měst a obcí ČR, Svaz podnikatelů ve stavebnictví ČR). Konference měla i zpětnou vazbu od zástupců státní správy, samosprávy a z řad odborné veřejnosti formou krátké diskuse. S ohledem na činnost ÚÚR je zde možnost navázání kontaktů pro odbornou práci aj.

### **Doporučení, která vyplývají z řešení úkolu:**

Pro velký zájem o konferenci tohoto charakteru (cca 400 účastníků) doporučujeme pořádat konferenci pravidelně 1x za 2 roky, jak tomu bylo doposud. Konference má velký přínos jak po stránce odborné a informační, tak po stránce společenské, kdy se úředníci setkávají a poznávají v tváři v tvář a řeší konkrétní případy a problémy, které přicházejí při plnění pracovních povinností v zaměstnání.

**Kapacita ÚÚR:**

Plánovaná: 350 hod.

Skutečná: 292 hod.

**Zdůvodnění rozdílu:**

Organizační přípravu oproti předchozím rokům zajišťoval pouze jeden zaměstnanec a předchozí zkušenosti z minulých let umožnily, aby skutečná kapacita byla nižší než plánovaná, a to i s ohledem na hybridní formu účasti. V čerpání hodin na úkolu není zahrnuta náročná účetní administrativa.

**Náklady na:**

OOV: 0 Kč

Smlouva o dílo: 491 250 Kč

Objednávka: 0 Kč

<b>Číslo úkolu:</b>	<b>A.3.01/EÚS</b>
<b>Název úkolu:</b>	<b>Činnost národního kontaktního místa ESPON</b>
<b>Doba řešení:</b>	leden – prosinec 2021
<b>Charakter úkolu:</b>	zahraniční spolupráce
<b>Zadavatel:</b>	Odbor evropské územní spolupráce MMR
<b>Garant MMR:</b>	Mgr. Milada Hroňková
<b>Garant ÚÚR:</b>	Ing. arch. Lubor Fridrich / Ing. Elena Fedrová
<b>Řešitelé:</b>	Ing. Ludmila Rohrerová, Ing. arch. Hana Šimková, Ph.D., Mgr. Martin Tomáš
<b>Konzultanti:</b>	---
<b>Oponenti:</b>	---
<b>Kooperace:</b>	Ing. arch. Lubor Fridrich (7-12/2021), GRAFEX-AGENCY, s. r. o.

### **Cíl řešení úkolu a komentář k jeho dosažení:**

Činnost národního kontaktního místa ESPON v ČR v souvislosti s probíhajícím programem ESPON zahrnujícím země EU, Lichtenštejnsko, Norsko, Švýcarsko a Island.

Spolupráce s národním koordinátorem ESPON (OEÚS MMR) a s EGTC (European Grouping on Territorial Cooperation) programu ESPON v Lucembursku.

Iniciace českých potenciálních projektových partnerů k účasti v projektech.

### **Výstup, dostupnost výstupu:**

Konzultační činnost pro projektové partnery:

- překlad a zpracování výzev, informací a ESPON Policy Briefs pro respondenty v ČR;
- konzultace;
- zveřejnění výzev programu ESPON v roce 2021 a jejich rozeslání projektovým partnerům;
- úprava, rozšiřování a aktualizace mailing listu českých PPP.

Propagace programu ESPON:

- tiskové zprávy ESPON pro PPP;
- informace o programu ESPON v časopisu Urbanismus a územní rozvoj;
- aktualizace stránky ESPON pro web ÚÚR a MMR;
- překlad výzev, volných míst a dalších informací EGTC.

Odborná činnost:

- zpracování zpráv za rok 2020;
- průběžná aktualizace webových stránek;
- průběžné překlady aktuálních dokumentů ESPON;
- studium Tematických akčních plánů;
- redakce a korektury publikace Teze politik – Migrační vzorce a znalostní ekonomika;
- redakce a korektury publikace Teze politik – Strukturální změny v regionech s postupným ukončováním těžby uhlí;
- redakce a korektury publikace Teze politik – Přeshraniční monitoring v Evropě;
- redakce a korektury publikace Teze politik – Územní důkazy a politická doporučení pro prosperující budoucnost venkovských oblastí;
- jazyková kontrola a typografická úprava českého překladu Atlasu pro Územní agendu 2030;
- standardní činnosti (pracovní komunikace s ostatními ECPs a s potenciálními projektovými partnery).

Účast na jednáních:

- Semináře ESPON & ECP Meetings (online, 6/2021; 9/2021; 21/2021);
- Kontrolní den ECP (12/ 2021).

### **Využitelnost výstupu:**

Výstupy jsou tematicky spojeny s jednotlivými projekty programu ESPON – pasivně (projekty jsou využitelné pro veřejnou správu, univerzity, výzkumná pracoviště projekční kanceláře i jednotlivce) i aktivně (české subjekty se podílely na jednotlivých vyhlášených projektech programu jako partneři v rámci nadnárodních projektových skupin). Využitelnost výsledků programu ESPON je průběžná.

### **Doporučení, která vyplývají z řešení úkolu:**

---

### **Kapacita ÚÚR:**

Plánovaná:	400 hod.
Skutečná:	386 hod.

**Zdůvodnění rozdílu:**

---

**Náklady na:**

OOV:	0 Kč
Objednávka:	336 192 Kč
Smlouva o dílo:	0 Kč

<b>Číslo úkolu:</b>	<b>A.3.02/ÚP</b>
<b>Název úkolu:</b>	<b>Mezinárodní spolupráce</b>
<b>Doba řešení:</b>	leden – prosinec 2021
<b>Charakter úkolu:</b>	zahraniční spolupráce
<b>Zadavatel:</b>	Odbor územního plánování MMR
<b>Garant MMR:</b>	Ing. Filip Novosád
<b>Garant ÚÚR:</b>	Ing. Elena Fedrová
<b>Řešitelé:</b>	Ing. arch. Milada Chroboczková, Ing. František Nantl, Ing. Ludmila Rohrerová, Ing. arch. Hana Šimková, Ph.D.
<b>Konzultanti:</b>	---
<b>Oponenti:</b>	---
<b>Kooperace:</b>	---

### **Cíl řešení úkolu a komentář k jeho dosažení:**

Na základě závěrů z jednání ministrů regionálního rozvoje zemí V4+2 (tj. České republiky, Maďarska, Polska, Slovenska a dále Rumunska a Bulharska) byla v roce 2014 dokončena Společná strategie územního rozvoje zemí V4+2. Z důvodu předpokládané aktualizace této strategie, jakož i z důvodu aktualizace oficiálních webových stránek V4+2 a potřeby vzájemné informovanosti a prezentace aktuálních informací o národních dokumentech a systémech územního plánování v zemích V4+2 byly práce na tomto úkolu znovuobnoveny a nadále pokračují.

V rámci úkolu rovněž probíhá mezinárodní spolupráce v projektu CorCap, do kterého jsou MMR a ÚÚR zapojeni jako pozorovatelé.

### **Výstup, dostupnost výstupu:**

- aktualizované oficiální webové stránky V4+2 (<http://v4plus2.eu/>) obsahující aktuální národní dokumenty územního plánování a regionálního rozvoje, nové informace o systémech územního plánování a regionálního rozvoje v zemích V4+2 a také podkladové materiály z Pracovního jednání SPOG,
- pokračující spolupráce a výměna informací v rámci projektu CorCap (tj. prezentace a pracovní jednání),
- zpracování požadavků garanta úkolu za MMR Ing. Novosáda: zpracování překladů v rámci skupiny V4+2 a projektu CorCap, zpracování prezentace pro potřeby Pracovního jednání v rámci skupiny V4+2, jazyková korektura vybraných termínů v publikaci Nová lipská charta – Využití transformativní schopnosti měst pro obecné blaho, jazyková revize vybraných pasáží v textu Územní agendy 2030,
- zpracování odpovědí na dotazník Fragenkatalog Planungsbeschleunigung,
- zpracování překladů a kontrola zápisů v rámci skupiny V4+2 a projektu CorCap.

### **Využitelnost výstupu:**

Hlavním přínosem je zajištění návaznosti na předchozí řešení úkolu, vzájemná informovanost o národních dokumentech a systémech územního plánování a regionálního rozvoje v zemích V4+2 a také prezentace všech informací a novinek na oficiálním webu V4+2.

### **Doporučení, která vyplývají z řešení úkolu:**

Pravidelně aktualizovat oficiální webové stránky V4+2 a prezentovat důležité informace a novinky o národních dokumentech a systémech územního plánování a regionálního rozvoje v zemích V4+2.

V rámci Skupiny pro sledování územního plánování v zemích V4+2 bude nadále docházet k výměně informací o celostátních dokumentech územního plánování a systémech územního plánování. Skupina se bude scházet ke konkrétním otázkám, které společně řeší zástupci zemí V4+2 v oblasti územního plánování.

Kontakt s aktivitami v rámci programu CORCAP zajistí případné další zapojení do tohoto projektu.

### **Kapacita ÚÚR:**

Plánovaná:	200 hod.
Skutečná:	206 hod.

### **Zdůvodnění rozdílu:**

K přečerpání plánovaných hodin na úkol došlo z důvodu participace Ing. Fedrové a Ing. Nantla na četných jednáních projektových partnerů v rámci skupiny CorCap.

### **Náklady na:**

OOV:	0 Kč
Objednávka:	0 Kč
Smlouva o dílo:	0 Kč

<b>Číslo úkolu:</b>	<b>A.4.01/ÚP</b>
<b>Název úkolu:</b>	<b>Evidence územně plánovací činnosti</b>
<b>Doba řešení:</b>	leden – prosinec 2021
<b>Charakter úkolu:</b>	monitorování, zpracování dat, www informace
<b>Zadavatel:</b>	Odbor územního plánování MMR
<b>Garant MMR:</b>	Ing. Vladimír Voldřich
<b>Garant ÚÚR:</b>	Ing. Petr Zelinka
<b>Řešitelé:</b>	Ing. Michal Artim
<b>Konzultanti:</b>	---
<b>Oponenti:</b>	---
<b>Kooperace:</b>	Ing. arch. Zdeňka Hladišová, CSc., Ing. Daniel Rychlý

### Cíl řešení úkolu a komentář k jeho dosažení:

Průběžná evidence a aktualizace údajů o postupu pořizování ÚPD a ÚPP obcí a krajů, průběžná evidence ploch zastavitelného území vymezených schválenou ÚPD ve smyslu zákona č. 183/2006 Sb., o územním plánování a stavebním řádu (stavební zákon), vyhlášky č. 500/2006 Sb., o územně analytických podkladech, územně plánovací dokumentaci a způsobu evidence územně plánovací činnosti a v souladu s *Metodikou MMR OÚP pro postup orgánů územního plánování při evidenci územně plánovací činnosti* v platném znění. Údržba databáze a vývoj aplikací pro správu systému a publikaci dat.

V prvním pololetí proběhla aktualizace územně identifikačních dat dle RÚIAN k 1. 1. 2021 a data byla promítnuta do databáze Evidence. V březnu byl aktualizován a publikován soubor Projektantů – autorizovaných osob. V červenci bylo zahájeno zpracovávání Ročenky 2020. K jejímu publikování na www došlo v průběhu měsíce září.

Dále byla zahájena *transformace a vývoj systému EÚPČ a SSTP*. První fáze projektu se týkala analýzy a návrhu systémů, vytvoření prototypu a trvala od dubna do září. Navazující druhá část projektu je zaměřena na implementaci navrženého řešení a migraci dat. Veřejná zakázka transformace a vývoje systému EÚPČ a SSTP je koordinovaná s vývojem Národního geoportálu územního plánování (NGÚP).

V současných systémech průběžně probíhala správa dat, byly poskytovány konzultace pracovníkům KÚ a ÚÚP pověřených editací dat. Ke konci roku proběhla aktualizace metodiky *Evidence územně plánovací činnosti – postup orgánů územního plánování při evidenci územně plánovací činnosti* dle platné legislativy. Byly opravovány zjevné chyby v datech vzniklé při zápisu dat pověřenými pracovníky. V závažných případech byli pověřeni pracovníci kontaktováni a problémy s nimi konzultovány a řešeny.

Dále bylo zpracováno několik výstupů dle požadavků MMR, orgánů veřejné správy a odborné veřejnosti.

### Výstup, dostupnost výstupu:

Webové aplikace iLAS a iKAS k on-line provozování systému evidence, balík úloh SQLUlohy a SQLSlužby pro automatizované zpracování opakujících se úloh a správu databáze.

Ročenka 2020.

Dostupné na [www: http://www.uur.cz/default.asp?ID=5126](http://www.uur.cz/default.asp?ID=5126) > (ÚÚR > Územní plánování a stavební řád > Územní plánování > Evidence územně plánovací činnosti).

### Využitelnost výstupu:

Řešením úkolu je naplňováno ustanovení § 162 zákona č. 183/2006 Sb., o územním plánování a stavebním řádu, vyhlášky č. 500/2006 Sb., o územně analytických podkladech, územně plánovací dokumentaci a způsobu evidence územně plánovací činnosti.

Výstupy úkolu jsou určeny pro potřeby MMR, veřejné správy (především orgánům územního plánování), odborné i ostatní veřejnosti a investorů.

### Doporučení, která vyplývají z řešení úkolu:

Řešení úkolu je stálou a průběžnou činností akceptující případné novely stavebního zákona a jeho prováděcích předpisů. Nutností zůstává transformace systémů Evidence územně plánovací činnosti.

### Kapacita ÚÚR:

Plánovaná:	1 800 hod.
Skutečná:	1 980 hod.

### Zdůvodnění rozdílu:

Z plánované kapacity 1 800 hodin bylo vyčerpáno 1980 hodin, tj. 110 %. Na odbornou pomoc při zpracování výstupů z Evidence, správu dat a systémů bylo vyčerpáno 260 hodin (Ing. arch. Zdenka Hladišová, CSc., SoD č.03/2021, Ing. Daniel Rychlý, OBJ č. 03/2021).



**Náklady na:**

OOV:	0 Kč
Objednávka:	32 900 Kč
Smlouva o dílo:	98 465 Kč

<b>Číslo úkolu:</b>	<b>A.4.02/ÚP</b>
<b>Název úkolu:</b>	<b>Portál územního plánování</b>
<b>Doba řešení:</b>	leden–prosinec 2021
<b>Charakter úkolu:</b>	monitorování, zpracování dat, www informace
<b>Zadavatel:</b>	Odbor územního plánování MMR
<b>Garant MMR:</b>	Ing. Vladimír Voldřich
<b>Garant ÚÚR:</b>	Ing. arch. Hana Šimková, Ph.D.
<b>Řešitelé:</b>	---
<b>Konzultanti:</b>	---
<b>Oponenti:</b>	---
<b>Kooperace:</b>	---

#### Cíl řešení úkolu a komentář k jeho dosažení:

Portál územního plánování (dále Portál ÚP), oficiální portál Ústavu územního rozvoje z oblasti územního plánování. Je v provozu od roku 2003. Cílem je vytvářet otevřený, průběžně aktualizovaný a bezpečný systém odkazů na relevantní informace v oboru územního plánování a územního rozvoje, vyplývajících jak z činnosti MMR a ÚÚR, tak externích zdrojů. Systém je určen pro subjekty státní správy, subjekty samosprávy, profesní, odbornou i laickou veřejnost.

Portál ÚP k 31. 12. 2021 obsahoval **5 099 webových odkazů** a dle údajů TOP listu (on-line počítadla a statistiky přístupů na stránky) ho navštívilo **843 151 návštěvníků** (od 23. 5. 2005), průměrná denní návštěvnost je **cca 156,8 návštěvníků**. V období leden až prosinec 2021 má Portál ÚP standardně vyrovnanou návštěvnost. V sekci Státní správa se udržuje **kolem 25. místa**.

Kontrola funkčnosti, aktuálnosti a správnosti odkazů na Portálu ÚP probíhala pololetně speciálním programem Xenu's Link Sleuth – ke dni 9. 7. 2021 a 3. 12. 2021. Následně proběhla oprava nefunkčních odkazů.

V roce 2021 probíhala celoročně údržba a aktualizace nefunkčních a nesprávných odkazů ve všech sekcích a průběžně naplňování novými odkazy. Doplnily se nové sekce vyplývající z činnosti ÚÚR a MMR. Některé sekce se operativně měnily s ohledem na lepší přehlednost a orientaci v Portálu ÚP.

Informace o vývoji a všech činnostech na Portálu ÚP – viz záznamy z kontrolních dnů, které probíhají pololetně. Vybrané informace:

- V rámci 1. a 2. pololetí roku 2021 byly aktualizovány a doplňovány odkazy zaměřené na veškeré sekce Portálu ÚP s důrazem na územní rozvoj – viz *Aktuality*.
- Průběžně jsou doplňovány odkazy v sekci *Teorie, metodiky*.
- Byly aktualizovány sekce zaměřené na různé výstupy ÚÚR – *Aktuální témata v územním rozvoji; Publikace, internetové prezentace, knihovny; Slovníky a aktualizace internetových příruček Dotčené orgány v procesu územního plánování, Limity využití území, Principy a pravidla územního plánování, Průměrné ceny dopravní a technické infrastruktury obcí – Aktualizace 2021*.
- Byly revidovány a aktualizovány sekce *ÚPD a ÚPP krajů; ÚPD a ÚPP obcí; Geografická data, informační systémy, digitalizace; Mezinárodní instituce, spolupráce a dokumenty; Obecné informace o území – Mapové podklady; Právní předpisy a Další zdroje právních předpisů, judikatura; Instituce národní atd.*
- Byly zveřejňovány informace a výstupy k *Politice územního rozvoje České republiky*.
- Byly zveřejňovány informace a výstupy k *Politice architektury a stavební kultury České republiky*.
- V sekci *Evidence územně plánovací činnosti* byly zveřejněny aktualizované Seznamy projektantů územních plánů, regulačních plánů a územních studií podle zákona č. 183/2006 Sb., o územním plánování a stavebním řádu (stavební zákon) a Data z databáze evidence územně plánovací činnosti – tabulkové přehledy podle krajů za jednotlivé roky.
- Byly zveřejňovány odkazy na nová čísla časopisu „Urbanismus a územní rozvoj“ včetně pravidelných příloh – Pořizovatelská praxe a Stavebně správní praxe a příloh mimořádných. Titulní strany jsou využívány jako pozadí webové stránky Portálu ÚP.
- Byla aktualizována sekce *Přístup s heslem* – Informativní materiály a připravované metodiky – Materiály z porad ÚÚP MMR s krajskými úřady a MHMP (porady 06/2021 Štířín a 11/2021, Litomyšl).
- Probíhala průběžná aktualizace sekce *Konference, semináře, kurzy*. Plánované konference, semináře, školení – s ohledem na vývoj situace v souvislosti s pandemií koronaviru SARS-CoV-2 v roce 2021 – byly přeloženy na jiné termíny nebo se konaly on-line. Byly doplněny akce na rok 2022.
- Funguje systém rozesílání upozornění na důležité informace zveřejněné na Portálu ÚP. Je zasíláno e-mailem přihlášeným zájemcům (odesláno 23. 3. 2021 a 2. 12. 2021). Je zpracován otevřený seznam zájemců, který se průběžně doplňuje.

#### Výstup, dostupnost výstupu:

Výstup:

- Webová stránka Portál územního plánování – <http://portal.uur.cz/>.

Dostupnost:

- Portál územního plánování – <http://portal.uur.cz/>
- Webové stránky Ústavu územního rozvoje – <http://www.uur.cz/>
- Webové stránky Ministerstva pro místní rozvoj ČR – <http://www.mmr.cz/cs/Stavebni-rad-a-bytova-politika/Uzemni-planovani-a-stavebni-rad/Kontakty-Odkazy>

### **Využitelnost výstupu:**

Portál ÚP je určen pro veřejnou správu, odbornou i laickou veřejnost. Volně navazuje na Portál veřejné správy a na další příbuzné portály. Je vítán z důvodu snadného přístupu a vyhledávání. Portál ÚP dlouhodobě poskytuje aktuální a komplexní informace zejména z oblastí územního plánování, územního rozvoje a souvisejících témat. Udržuje si standardně vyrovnanou návštěvnost. Je kladně hodnocen uživateli.

Od roku 2009 je Portál ÚP součástí archívy webů Národní knihovny České republiky jako kvalitní zdroj, který by měl být uchován do budoucna.

### **Doporučení, která vyplývají z řešení úkolu:**

Úkol bude pokračovat v roce 2022. Patří mezi trvalé činnosti ÚÚR. Portál ÚP je třeba udržovat a doplňovat o nové informace. Rozvoj Portálu ÚP probíhá v souladu s požadavky odboru územního plánování MMR a vztahuje se k podpoře hlavního zaměření – řešení problematiky územního plánování a územního rozvoje.

Změna názvu Portálu územního plánování – od 1. 1. 2022 došlo ke změně názvu portálu na „Informační web územního plánování“ – zkratka „IWÚP“. Nový název více odpovídá zaměření úkolu – soustředění informací v oblasti územního plánování a souvisejících oborů do jednoho místa pro odbornou i laickou veřejnost, rozcestník odkazů a prezentace výstupů z činnosti ÚÚR a MMR. Současně je třeba předejít případné záměně s Národním geoportálem územního plánování, který nově připravuje MMR dle § 11 odst. 1 písm. d) stavebního zákona.

Ve vazbě na změnu názvu portálu se mění i název úkolu od roku 2022 – A.4.02/ÚP Informační web územního plánování.

Řešení úkolu pro rok 2022 bude spočívat zejména v:

- provedení kroků souvisejících se změnou názvu Portálu ÚP,
- zaměření se na sekce Portálu ÚP, které mají vazbu na stavební zákon, jeho novely a připravovanou rekonstrukci stavebního práva,
- provádění průběžné kontroly funkčnosti Portálu ÚP,
- zaměření se na veškeré sekce Portálu ÚP s důrazem na územní rozvoj,
- aktualizaci a doplňování sekce Přístup s heslem (např. informativní materiály a připravované metodiky pro krajské úřady, porady s kraji apod.),
- zasílání aktualit a důležitých informací z Portálu ÚP e-mailem přihlášeným zájemcům.

### **Kapacita ÚÚR:**

Plánovaná: 700 hod.

Skutečná: 470 hod.

### **Zdůvodnění rozdílu:**

Vzhledem k pracovnímu vytížení ostatními úkoly a spoluprací na přípravě 23. celostátní konference o územním plánování a stavebním řádu nebyly plánované hodiny vyčerpány v plném rozsahu.

### **Náklady na:**

OOV: 0 Kč

Smlouva o dílo: 0 Kč

Objednávka: 0 Kč

<b>Číslo úkolu:</b>	<b>A.4.03/ÚP</b>
<b>Název úkolu:</b>	<b>Územně analytické podklady</b>
<b>Doba řešení:</b>	leden - prosinec 2021
<b>Charakter úkolu:</b>	monitorování, zpracování dat, www informace
<b>Zadavatel:</b>	Odbor územního plánování MMR
<b>Garant MMR:</b>	Ing. arch. Hana Máchová
<b>Garant ÚÚR:</b>	RNDr. Vladimíra Labounková
<b>Řešitelé:</b>	Ing. Jakub Kotrla, Ing. arch. Michal Leskovjan, Ing. Zdeňka Kučerová, Ing. František Nantl, Ing. Ludmila Rohrerová Ing. arch. Hana Šimková, Ph.D., Mgr. Martin Tomáš
<b>Konzultanti:</b>	---
<b>Oponenti:</b>	---
<b>Kooperace:</b>	Mgr. Daniel Bárta, Ing. arch. Jaroslav Tušer, CSc.

### Cíl řešení úkolu a komentář k jeho dosažení:

Cílem řešení je zpracování Územně analytických podkladů ČR, včetně zpracování textové části, dopracování datového modelu ÚAP ČR a umístění grafických výstupů na mapovém portálu MMR.

Shromažďování a vyhodnocení vstupních podkladů a dat, vedení databáze územně plánovacích podkladů pro zpracování Územně analytických podkladů ČR včetně postupného naplňování datového modelu ÚAP ČR, zpracování textové části pro jednotlivá témata jako podkladu pro rozbor udržitelného rozvoje území (RURÚ), příprava indikátorů pro zpracování RURÚ a prezentace dat v podobě grafických výstupů ÚAP ČR na mapovém portálu MMR.

### Výstup, dostupnost výstupu:

Hlavní výstupy:

- Pracovní verze mapové aplikace ÚAP ČR s grafickými výstupy, pro které jsou k dispozici potřebná data. Aplikace je postupně doplňována dalšími grafickými výstupy.
- Zveřejnění mapové aplikace „ÚAP ČR (pouze hotová témata)“, ve které jsou viditelné pouze již naplněné jevy.
- Naplňování zpracovaného datového modelu ÚAP ČR získanými daty. Datový model byl postupně podle potřeby upravován.
- Zpracování textové části pro všechna témata ÚAP ČR.
- Vyhodnocení negativ v území podle jednotlivých témat a stanovení hlavních problémů k řešení v ÚPD, které vychází ze závěrů textové části.
- Návrh indikátorů pro vyhodnocení RURÚ v členění do tří skupin, a sice hospodářství (kvalita hospodářských poměrů) sociální poměry (kvalita života obyvatel) a životní prostředí (kvalita životního prostředí).

Výstupy jsou dostupné na ÚÚR a OÚP MMR. Neveřejná pracovní verze mapové aplikace pro prohlížení referenčních dat sledovaných jevů ÚAP ČR na mapovém portálu je dostupná po zadání přístupových údajů na adrese <https://egis.uur.cz/portal/apps/sites/#/uur/app/84c87a4257a44013a751381b0b4e8329>. Pro poskytovatele dat jsou grafické výstupy dostupné na neveřejných, jim poskytnutých adresách.

Adresa aplikace hotových témat:

<https://egis.uur.cz/portal/apps/sites/#/uur/app/776f9f4a38414e40ab3a0177d4eb6bed>

### Využitelnost výstupu:

Přínosem řešení je naplnění požadavků § 11 a § 27 stavebního zákona, na základě, kterých MMR pořizuje potřebné územně plánovací podklady v rozsahu nezbytném pro plnění svých úkolů.

ÚAP ČR budou využívány zejména pro potřeby PÚR ČR, ÚRP a pro další územně plánovací činnosti.

### Doporučení, která vyplývají z řešení úkolu:

Přínos úkolu je především fungující mapová aplikace ÚAP ČR a přehledně zpracovaná textová část.

Je třeba do budoucna vyřešit situaci při získávání potřebných dat zejména u jednoho z nosných témat, dopravní infrastruktury, kde se nedařilo získat potřebná data.

Úkol bude pokračovat v roce 2022 naplněním mapové aplikace ÚAP ČR potřebnými údaji o území, a bude pokračovat rovněž zpracování rozboru udržitelného rozvoje území.

### Kapacita ÚÚR,

Plánovaná: 2 000 hod.

Skutečná: 2 545 hod.

**Zdůvodnění rozdílu:**

Plánovaná kapacita byla překročena. Důvodem byla neočekávaně vyšší časová náročnost při získávání dat, zejména pro DI. Data bylo nutné požadovat od jednotlivých krajů ČR. Tato data od krajů však ve většině případů nebyla poskytnuta v potřebné podobě a bylo třeba více času k převádění dat do požadované podoby.

**Náklady na:**

OOV:	66 000 Kč
Objednávka:	0 Kč
Smlouva o dílo:	0 Kč

<b>Číslo úkolu:</b>	<b>A.4.05/RP</b>
<b>Název úkolu:</b>	<b>Podpora obcí / Průměrné ceny dopravní a technické infrastruktury obcí</b>
<b>Doba řešení:</b>	únor–říjen 2021
<b>Charakter úkolu:</b>	monitorování, zpracování dat, www informace
<b>Zadavatel:</b>	Odbor regionální politiky MMR
<b>Garant MMR:</b>	Ing. Martin Kolmistr
<b>Garant ÚÚR:</b>	Ing. arch. Hana Šimková, Ph.D.
<b>Řešitelé:</b>	---
<b>Konzultanti:</b>	---
<b>Oponenti:</b>	---
<b>Kooperace:</b>	Aguatis, a. s., RTS, a. s.

### **Cíl řešení úkolu a komentář k jeho dosažení:**

Důvodem zadání úkolu je podpora rozvoje regionů na úrovni obcí. MMR tímto úkolem naplňuje požadavek zabezpečit na úrovni dotčených správních orgánů koordinaci a realizaci Strategie regionálního rozvoje ČR, která je zpracovávána v návaznosti na zákon č. 248/2000 Sb., o podpoře regionálního rozvoje, ve znění pozdějších předpisů.

Ministerstvo pro místní rozvoj v roce 2021 zadalo Ústavu územního rozvoje zpracování aktualizace publikace „Průměrné ceny dopravní a technické infrastruktury obcí – Aktualizace 2021“. Ta měla usnadnit orientaci v oblasti financování infrastruktury a souvisejícího zabezpečení finančních prostředků pro nové investice.

Přínosem publikace je především podpora rozhodovacích procesů vedení obcí při přípravě a posuzování investičních akcí a dále také úspora nákladů při samotné investiční činnosti v obcích a údržbě veřejných prostor.

Podkladem pro zpracování rozpočtových cen byly rozpočtové ukazatele a ceny stavebních prací, které poskytly jednak organizace zaměřené na rozpočtování, projektování a realizaci, jednak ceny, které vychází ze zákona o oceňování majetku a ceníků ÚRS CZ, a.s., Praha. Na publikaci spolupracovala společnost RTS, a.s., Brno, která mj. sama vytváří ceníky stavebních prací. Další spolupráce byla se společností AQUATIS, a.s., Brno, která je zaměřena na technické a inženýrské služby např. v oblasti vodárenství, kanalizací a čistíren odpadních vod, přičemž pro zpracování rozpočtů společnost využívá ceníky ÚRS CZ, a.s., Praha. Pro srovnání jsou v příručce přepočítány ceny z vyhlášky ministerstva financí č. 441/2013 Sb., k provedení zákona o oceňování majetku (oceňovací vyhláška), ve znění pozdějších předpisů (tj. ve znění vyhlášky č. 199/2014 Sb., vyhlášky č. 345/2015 Sb., vyhlášky č. 53/2016 Sb., vyhlášky č. 443/2016 Sb., vyhlášky č. 457/2017 Sb., vyhlášky č. 188/2019 Sb. a vyhlášky č. 488/2020 Sb.). Poslední novela nabyla účinnosti dnem 1. ledna 2021.

Hodnotové údaje byly v cenové úrovni 1. pololetí roku 2021 (bez DPH) a je vhodné je považovat za průměrné a orientační. V důsledku celosvětové pandemie COVID-19 (v letech 2020 až 2021) a současně v souvislosti s velkými škodami v důsledku živelních katastrof v roce 2021 na různých místech, nevyjímaje Českou republiku, docházelo postupně k omezení výroby některých materiálů, nedostatku vstupních surovin a výraznému převisu poptávky nad nabídkou. Následkem toho došlo od 2. čtvrtletí 2021 k radikálnímu nárůstu cen, který mohl výrazně ovlivnit ceny budované infrastruktury. Nepředpokládané změny nebyly v publikaci zahrnuty.

### **Výstup, dostupnost výstupu:**

- Internetová forma – publikace zveřejněná formou internetové prezentace: Ústav územního rozvoje – Publikační činnost a knihovna – Internetové prezentace – Průměrné ceny dopravní a technické infrastruktury – <http://www.uur.cz/default.asp?ID=899>;
- Tištěná forma – publikace dostupná v Knihovně ÚÚR, dále byla rozeslána jako povinný výtisk určeným knihovnám v ČR, dostupná též na ORP MMR.
- Vytisknutá publikace (plnění bylo zajištěno prostřednictvím vlastních kapacit MMR ČR) byla k dispozici na 23. celostátní konferenci o územním plánování a stavebním řádu (Hradec Králové, 30. 9. a 1. 10. 2021). Výtisky byly rozebrány.

### **Využitelnost výstupu:**

Výstup úkolu (ceny budované infrastruktury) podporuje mj. i rozhodovací procesy vedení obcí při přípravě a posuzování investičních akcí v rámci dotačních titulů obcí s rozšířenou působností. Přínosem publikace je úspora nákladů při investiční činnosti v obcích a údržbě veřejných prostor.

Publikace je určena především starostům obcí, místním zastupitelům či projektantům. Její obsah je zaměřen na investiční náklady od zemních prací, nakládání s pitnou i odpadní vodou, přes zásobování elektrickou energií, zásobování plynem, rozvody veřejného osvětlení, obecního rozhlasu a elektronické komunikace, místní komunikace až po veřejnou zeleň. Přehledné zpracování umožňuje rychlou orientaci v problematice.

**Doporučení, která vyplývají z řešení úkolu:**

Publikace je obcemi velice kladně hodnocena a nové aktualizace jsou vítány. Materiál byl doporučen využívat např. jako podklad pro zadávání veřejných zakázek v oblasti technické a dopravní infrastruktury v obcích.

Pokračování v roce 2022 – údržba webové stránky.

Pokračování v roce 2023 – aktualizace 2023 s cenami za rok 2023.

**Kapacita ÚÚR:**

Plánovaná: 600 hod.

Skutečná: 273 hod.

**Zdůvodnění rozdílu:**

Vzhledem k pracovnímu vytížení ostatními úkoly a spoluprací na přípravě 23. celostátní konference o územním plánování a stavebním řádu (A.2.03/ÚP) nebyly plánované hodiny vyčerpány v plném rozsahu.

**Náklady na:**

OOV: 0 Kč

Objednávka: 0 Kč

Smlouva o dílo: 160 750 Kč

<b>Číslo úkolu:</b>	<b>A.4.10/ÚP-SŘ</b>
<b>Název úkolu:</b>	<b>Dotazníkové šetření a podklady pro analýzu stavu na úseku ÚP a SŘ – úřady ÚP, obecné stavební úřady</b> <b>Dotazníkové šetření – speciální stavební úřady</b>
<b>Doba řešení:</b>	leden – prosinec 2021
<b>Charakter úkolu:</b>	trvalá činnost
<b>Zadavatel:</b>	Odbor územního plánování MMR / Odbor stavebního řádu MMR
<b>Garant MMR:</b>	Ing. Vladimír Voldřich, Ing. Lucie Olšovská Jelínková
<b>Garant ÚÚR:</b>	Ing. Michal Artim
<b>Řešitelé:</b>	Mgr. Martin Tomáš, Ing. Petr Zelinka
<b>Konzultanti:</b>	---
<b>Oponenti:</b>	---
<b>Kooperace:</b>	Ing. arch. Zdeňka Hladišová, CSc.

### **Cíl řešení úkolu a komentář k jeho dosažení:**

Úkol byl zadán na základě usnesení vlády ČR ze dne 19. října 2011 č. 774/2011 k materiálu Analýza stavu na úseku stavebního řádu a územního plánování, kterým bylo uloženo ministru pro místní rozvoj v bodě II/1:

- a) zpracovávat vždy za uplynulý kalendářní rok dotazníkové šetření výkonu činnosti krajských úřadů, Magistrátu hlavního města Prahy, úřadů územního plánování a obecních stavebních úřadů, a to do 31. března následujícího kalendářního roku,
- b) zpracovat analýzu stavu na úseku územního plánování a stavebního řádu na základě dotazníkového šetření a vyhodnocení daného úseku krajskými úřady a Magistrátem hlavního města Prahy a předložit tuto analýzu vládě do 31. ledna 2013 a následně pak každý třetí rok ke dni 30. června;

v bodě II/2:

- a) zpracovat vždy za uplynulý kalendářní rok dotazníkové šetření výkonu činnosti speciálních stavebních úřadů, a to do 31. března následujícího kalendářního roku,
- b) zpracovat analýzu stavu na úseku stavebních úřadů speciálních staveb na základě dotazníkového šetření a vyhodnocení daného úseku krajskými úřady, Magistrátem hlavního města Prahy, Ministerstvem dopravy a Ministerstvem zemědělství.

Předmětem řešení je dotazníkové šetření a podklady pro Analýzu (tabulky, grafy a kartogramy).

Výsledkem řešení je soubor dat uložených v databázi prostřednictvím webové aplikace, dále pak podklady pro Analýzu specifikované MMR a publikované na webu ÚÚR.

Dotazníkové šetření proběhlo od 8. 2. 2021 do 22. 2. 2021. Sumární data dotazníků byla zpracována a v první verzi zveřejněna na www k 4. 5. 2021.

Dne 6. 5. 2021 OÚP MMR informoval KÚ o publikování sumárních dat dotazníků na www a požádal je o provedení kontroly a nahlášení případných nesrovnalostí. ÚÚR zapracoval všechny shromážděné připomínky a publikoval opravená sumární dotazníková data 26. 5. 2021.

Zpracování statistických úloh dle zadání OÚP a OSŘ MMR a jejich následné zveřejnění na www (sumární data doplněná tabulkami, grafy a kartogramy) bylo splněno k 31. 8. 2021.

### **Výstup, dostupnost výstupu:**

Souhrnné datové výstupy z dotazníků, výstupy ze statistických úloh (tabulky, grafy a kartogramy) za rok 2021 <http://www.uur.cz/default.asp?ID=5044>.

On-line aplikace Dotazníky <http://dotazniky.uur.cz>.

### **Využitelnost výstupu:**

Výsledkem řešení úkolu je podklad pro Analýzu stavu na úseku územního plánování a stavebního řádu, jejíž zpracování bylo uloženo ministru pro místní rozvoj usnesením vlády č. 774/2011 a která byla předložena vládě do 30. 6. 2019. Podklad je dále využitelný ke zlepšení kontrolní a dozorové činnosti MMR, KÚ, Magistrátu hl. m. Prahy a magistrátů územně členěných statutárních měst, která přenesla výkon státní správy na úseku stavebního řádu na městské části nebo městské obvody.

### **Doporučení, která vyplývají z řešení úkolu:**

S ohledem na usnesení vlády ČR ze dne 19. října 2011 č. 774/2011 k materiálu Analýza stavu na úseku stavebního řádu a územního plánování pokračovat v řešení úkolu.

### **Kapacita ÚÚR:**

Plánovaná:	1 200 hod.
Skutečná:	1 256 hod.



**Zdůvodnění rozdílu:**

---

**Posouzení využití čerpaných kapacit:**

Z plánované kapacity 1 200 hodin bylo vyčerpáno 1 256 hodin, tedy 104,7 %. Na odbornou pomoc při zpracování výstupů z dotazníkového šetření bylo vyčerpáno 227 hodin (Ing. arch. Zdenka Hladišová, CSc., SoD č. 01/2021).

**Náklady na:**

OOV:	0 Kč
Smlouva o dílo:	106 690 Kč
Objednávka:	0 Kč

<b>Číslo úkolu:</b>	<b>A.4.13/SŘ</b>
<b>Název úkolu:</b>	<b>Systém stavebně technické prevence</b>
<b>Doba řešení:</b>	leden – prosinec 2021
<b>Charakter úkolu:</b>	monitorování, zpracování dat, www informace
<b>Zadavatel</b>	Odbor stavebního řádu MMR
<b>Garant MMR:</b>	Ing. Gabriela Krauszová
<b>Garant ÚÚR:</b>	Ing. Elena Fedrová
<b>Řešitelé:</b>	---
<b>Konzultanti:</b>	---
<b>Oponenti:</b>	---
<b>Kooperace:</b>	Ing. Daniel Rychlý

### **Cíl řešení úkolu a komentář k jeho dosažení:**

Cílem řešení úkolu je provoz a aktualizace Systému stavebně technické prevence (SSTP), údržba databáze a aplikací pro správu systému. V průběhu celého období byla zajišťována správná funkčnost systému pro všechny uživatele, byly prováděny nejnnutnější programové úpravy a změny, a to vše za plného provozu bez výpadků systému. Průběžně byla prováděna správa dat a řešení úloh souvisejících s výstupy dat webové aplikace iSSTP. Ing. Danielu Rychlému byly předávány požadavky na opravu systému a tyto opravy byly následně testovány v produkčním prostředí SSTP.

Průběžně byly také poskytovány konzultace pověřeným pracovníkům stavebních úřadů a zpracovány požadavky garantky úkolu za MMR Ing. Krauszové – tj. zpracování návrhu textu popisujícího „obsah a rozsah SSTP“ pro potřeby připravované vyhlášky o stavebním řádu, účast na koordinačních schůzkách s HZS ČR a zpracování podkladu pro budoucí smlouvu upravující spolupráci mezi MMR a HZS ČR.

V souvislosti s transformací systémů EÚPČ a SSTP byla na základě uzavřené smlouvy mezi ÚÚR a firmou PDS s.r.o. provedena analýza stávajícího systému SSTP a zpracován návrh systému budoucího. Proběhla tak první fáze transformace systému (analytická) a byla zahájena fáze implementační (vývoj nové aplikace SSTP za průběžných konzultací s dodavatelem systému).

### **Výstup, dostupnost výstupu:**

- webové aplikace k on-line provozování Systému stavebně technické prevence (iSSTP, formulář Oznámení události),
- zpracování návrhu textu popisujícího „obsah a rozsah SSTP“ pro potřeby připravované vyhlášky o stavebním řádu,
- uzavření smlouvy s dodavatelem systému (firma PDS s.r.o) v souvislosti s nadlimitní veřejnou zakázkou Transformace a vývoj, údržba a podpora systému Evidence územně plánovací činnosti a Systému stavebně technické prevence,
- zpracování analýzy stávajícího a návrhu nového systému SSTP,
- podpis akceptačního protokolu v souvislosti s ukončením první fáze transformace systému,
- zpracování zprávy o postupu prací a žádost o změnu ke stanovisku OHA k projektu.

### **Využitelnost výstupu:**

Informačních výstupů z databáze SSTP bude využito jako podkladu pro:

- vyhodnocování příčin havárií staveb,
- případné navrhování úprav stavebního zákona a jeho prováděcích předpisů, zejména obecných požadavků na výstavbu,
- podněty k úpravě českých technických norem,
- návrh opatření k zabránění opakování vad ve výstavbě,
- návrh na úpravy staveb, částí staveb, funkčních dílů staveb, prvků a stavebních výrobků,
- návrh k úpravě certifikace stavebních výrobků,
- návrh jiných stavebně technických opatření.

Výstupy úkolu jsou také v omezeném rozsahu určeny veřejné správě (především stavebním úřadům), odborné i ostatní veřejnosti.

### **Doporučení, která vyplývají z řešení úkolu:**

Pokračovat ve správě dat, v projektových a programovacích pracích na webové aplikaci iSSTP a v případných konzultacích s externími odborníky. Případně pokračovat ve vkládání vybraných získaných údajů o vadách, poruchách a haváriích do systému. V dalším období dokončit transformaci systému SSTP a provést integraci na registry požadované odborem Hlavního architekta eGovernmentu MV.

### **Kapacita ÚÚR:**

Plánovaná:	2 300 hod.
Skutečná:	1 027 hod.

**Zdůvodnění rozdílu:**

Skutečně vykázané hodiny na úkol odpovídají čerpání garantky Ing. Eleny Fedrové při jejím zkráceném pracovním úvazku.

**Náklady na:**

OOV:	0 Kč
Objednávka:	15 150 Kč
Smlouva o dílo:	0 Kč

<b>Číslo úkolu:</b>	<b>A.4.16/RP</b>
<b>Název úkolu:</b>	<b>Mapový portál MMR</b>
<b>Doba řešení:</b>	leden – prosinec 2021
<b>Charakter úkolu:</b>	monitorování, zpracování dat, www informace
<b>Zadavatel:</b>	Odbor regionální politiky MMR
<b>Garant MMR:</b>	Ing. Jan Zerák
<b>Garant ÚÚR:</b>	Ing. František Nantl
<b>Řešitelé:</b>	---
<b>Konzultanti:</b>	---
<b>Oponenti:</b>	---
<b>Kooperace:</b>	VARs Brno, a. s.

#### **Cíl řešení úkolu a komentář k jeho dosažení:**

Poskytování součinnosti ORP MMR a firmy VARs při zajišťování migrace dat mapového portálu MMR a dat z portálu RIS na portál na serverech ÚÚR. Pracovníci ÚÚR zajišťovali součinnost v případě potřeby problémů na serverech ÚÚR, případně, pokud by vážla komunikace mezi ORP MMR a firmou VARs, což se ale nestalo. Dále pracovníci ÚÚR průběžně dohlíželi, zda je naplňována základní funkčnost portálů MMR, což bylo hlavní příčinou čerpání hodin na úkolu.

#### **Výstup, dostupnost výstupu:**

- Internetová aplikace „Mapový server MMR“ je funkční a dostupný na webových stránkách (adresa): „[mapy.mmr.cz]mapy.mmr.cz , resp. <https://egis.uur.cz/portal/apps/sites/#/mmr/>“;
- Aktualizace příslušných podkladů aplikace formou aktualizace – průběžné doplňování údajů, podkladů a zdrojů.

#### **Využitelnost výstupu:**

Nový a aktualizovaný MS, umístěný na serverech ÚÚR je pomůckou pro pracovníky ministerstev, krajských úřadů, obecních úřadů a zejména k využití pro veřejnost.

#### **Doporučení, která vyplývají z řešení úkolu:**

Navrhuje se pokračování úkolu v roce 2021. Kromě činností již uvedených dochází ke spolupráci na koordinaci pro Národní geoportál územního plánování při potřebách vytvoření zadání a hledání možné koordinace některých mapových aplikací mezi odbory MMR ORP a OÚP, a to v úkolu územně analytické podklady ČR – zpracovatel ÚÚR. Na mapovém portálu budou také publikovány výstupy nově řešeného dokumentu územního plánování „Územní rozvojový plán“.

#### **Kapacita ÚÚR:**

Plánovaná:	200 hod.
Skutečná:	56 hod.

#### **Zdůvodnění rozdílu:**

Původně plánovaná kapacita úkolu byla 200 hodin. Skutečně bylo vyčerpáno jen 56 hodin z důvodu kvalitně a bezproblémově fungujícího úkolu (spolupráce ORP MMR s kooperující firmou). Vyčerpaný počet hodin odpovídá průběžným aktualizacím příslušné internetové aplikace v průběhu celého kalendářního roku. Současně zatím nedošlo ke zvýšené potřebě koordinace mapových aplikací mezi odbory MMR ORP a OÚP.

#### **Náklady na:**

OOV:	0 Kč
Smlouva o dílo:	0 Kč
Objednávka:	84 700 Kč

**Číslo úkolu:** A.4.17/ÚP  
**Název úkolu:** Národní geoportál územního plánování  
**Doba řešení:** leden – prosinec 2021  
**Charakter úkolu:** monitorování, zpracování dat, www informace  
**Zadavatel:** Odbor územního plánování MMR  
**Garant MMR:** Ing. Kateřina Vrbová, Ph.D.  
**Garant ÚÚR:** Mgr. Martin Tomáš  
**Řešitelé:** ---  
**Konzultanti:** ---  
**Oponenti:** ---  
**Kooperace:** ---

**Cíl řešení úkolu a komentář k jeho dosažení:**

Cílem úkolu je zajistit datový sklad pro uložení dat a zajistit přístupnost ETL nástroje pro kontrolu dat v rámci standardizace výstupů územního plánování do doby, než bude zprovozněn centrální systém Portál stavebníka a v něm obsažený Národní geoportál územního plánování. Datový sklad byl v roce 2021 kapacitně posílen.

**Výstup, dostupnost výstupu:**

Vytvoření provizorního datového skladu v prostředí ÚÚR pro dočasnou úschovu dat standardizovaných výstupů z ETL nástroje. Součinnost se zástupci krajských úřadů pro úspěšné použití ETL nástroje.

**Využitelnost výstupu:**

Plnění úkolu přispělo k zajištění probíhající standardizace územních plánů.

**Doporučení, která vyplývají z řešení úkolu:**

---

**Kapacita ÚÚR:**

Plánovaná: 1 500 hod.  
Skutečná: 62 hod.

**Zdůvodnění rozdílu:**

S ohledem na posun předpokládaných termínů v přípravě Národního geoportálu územního plánování nebyly vzneseny žádné zásadní požadavky k ÚÚR, a proto nebyly plánované hodiny na rok 2021 čerpány v plánovaném rozsahu. Standardizace územních plánů nabíhá postupně (pro rok 2021 předána data pouze v jednotkách případů), nabytí účinnosti prováděcích předpisů ke standardu je plánováno až v roce 2022.

**Náklady na:**

OOV: 0 Kč  
Smlouva o dílo: 0 Kč  
Objednávka: 0 Kč

<b>Číslo úkolu:</b>	<b>B.02/ÚP</b>
<b>Název úkolu:</b>	<b>Politika architektury a stavební kultury ČR</b>
<b>Doba řešení:</b>	leden - prosinec 2021
<b>Charakter úkolu:</b>	tematický úkol
<b>Zadavatel</b>	Odbor územního plánování MMR
<b>Garant MMR:</b>	Ing. arch. Josef Morkus, Ph.D.
<b>Garant ÚÚR:</b>	Ing. Jakub Kotrla
<b>Řešitelé:</b>	RNDr. Vladimíra Labounková, Ing. arch. Hana Šimková, Ph.D.
<b>Konzultanti:</b>	---
<b>Oponenti:</b>	Ing. arch. Ivan Kaplan, Ing. arch. Dagmar Saktorová
<b>Kooperace:</b>	Ing. Martin Marek, Jazyková škola Savia

### **Cíl řešení úkolu a komentář k jeho dosažení:**

ÚÚR spolupracuje na vybraných opatřeních k naplnění strategických cílů dokumentu Politika architektury a stavební kultury České republiky. Garantem, zodpovědným za implementaci strategického dokumentu s celostátní působností schváleného vládou České republiky, je odbor územního plánování MMR.

Podle zadání MMR zpracovává ÚÚR potřebné podklady a podílí se na souvisejících aktivitách při implementaci dokumentu. Publikace a metodiky, zpracováváné v rámci úkolu ÚÚR, prochází připomínkováním ministerstva, případně také oponenturami. Tímto postupem je zaručena objektivnost a správný výklad jak platné legislativy, tak i pořizovací a projektové praxe.

V roce 2021 se v rámci dokončování publikace *Charakter a struktura zástavby městských sídel v územních plánech* zadávaly také oponentury Ing. arch. Kaplanovi a Ing. arch. Saktorové. Po vyhodnocení a zapracování jejich připomínek se předpokládá v roce 2022 dokončení této publikace.

Dále v rámci úkolu vznikla neformální pracovní skupina k aktualizaci PASK ČR, která má za cíl postupně projednávat a diskutovat navrhované změny v rámci aktualizace PASK ČR a ve spolupráci ČKA se projednává i plánovaná konference v rámci CZ PRES, kde se výsledný dokument aktualizace PASK ČR představí.

### **Ukončené výstupy za rok 2021:**

- Informační leták *Obec a územní plánování*
- Informační leták *Občan a územní plánování*
- *Politika architektury a stavební kultury České republiky – Výsledky souhrnné analýzy výstupů k aktualizaci dokumentu*
- Výstup *Návrh řešení Opatření 1.1.3 k implementaci úkolů Politiky architektury a stavební kultury ČR*
- Výstup opatření 1.1.6 *Požadavky na adaptaci sídel a uspořádání krajiny vyplývající ze strategických materiálů*
- Překlad do anglického jazyka *Vyhodnocení plnění PASK k roku 2020 a smlouvy o dílo pro Joao Bento*

Průběžně byly aktualizovány výstupy k opatření 8.2.3 – shromažďovat výsledky výzkumů, které se zaměřují na vliv kvality prostředí na člověka:

- *Aktualizovaný seznam vybraných výsledků výzkumů I. Zdroj: IS VaVal (Informační systém výzkumu, experimentálního vývoje a inovací)*
- *Aktualizovaný seznam vybraných výsledků výzkumů II. Zdroj: Knihovna ÚÚR – Novinky*

### **Rozpracované výstupy:**

- Publikace *Charakter a struktura zástavby městských sídel v územních plánech*
- Metodický pokyn *Koncepce uspořádání krajiny v územním plánu*
- Interní materiál – *návrh srovnávacího textu a čistopisu aktualizace PASK ČR*

### **Výstup, dostupnost výstupu:**

Webové stránky ÚÚR – Územní plánování a stavební řád – Politika architektury a stavební kultury České republiky – Implementace Politiky architektury a stavební kultury České republiky

### **Využitelnost výstupu:**

Zpracované materiály přispívají k naplňování cílů a opatření Politiky architektury a stavební kultury ČR.

### **Doporučení, která vyplývají z řešení úkolu:**

Pokračování úkolu v roce 2022 dle požadavků OÚP MMR.

Zpracovávat potřebné podklady pro OÚP MMR a spolupracovat na vybraných opatřeních k naplnění vizí a strategických cílů dokumentu. V roce 2022 se předpokládá zejména spolupráce na dokončení aktualizace PASK ČR a její představení na konferenci v rámci CZ PRES.

**Kapacita ÚÚR:**

Plánovaná: 1 500 hod.

Skutečná: 1 008 hod.

**Zdůvodnění rozdílu:**

Plánované hodiny nebyly vyčerpány v plném rozsahu vzhledem k dlouhodobému pracovnímu vytížení garanta ÚÚR Ing. Kotrly na Aktualizaci č. 4 Politiky územního rozvoje ČR. Další člen řešitelského týmu Ing. arch. Pokorná je od 6. 8. 2018 na mateřské dovolené. Rozdíl nevyčerpaných hodin byl pokryt především externí spoluprací Ing. Marka.

**Náklady na:**

OOV: 0 Kč

Objednávka: 212 353,40 Kč

Smlouva o dílo: 0 Kč

<b>Číslo úkolu:</b>	<b>B.05/ÚP</b>
<b>Název úkolu:</b>	<b>Podpora metodické činnosti</b>
<b>Doba řešení:</b>	leden - prosinec 2021
<b>Charakter úkolu:</b>	tematický úkol
<b>Zadavatel:</b>	Odbor územního plánování MMR
<b>Garant MMR:</b>	Ing. arch. Josef Morkus, Ph.D.
<b>Garant ÚÚR:</b>	Ing. arch. Milada Chroboczková
<b>Řešitelé:</b>	Ing. arch. Hana Šimková, Ph.D.
<b>Konzultanti:</b>	---
<b>Oponenti:</b>	---
<b>Kooperace:</b>	---

### Cíl řešení úkolu a komentář k jeho dosažení:

Cílem je zabezpečení jednotného postupu veřejné správy při uplatňování právních předpisů na úseku územního plánování.

V roce 2021:

- Byla prověřena aktuálnost cca 40 metodických materiálů po novele stavebního zákona účinné od 1. 1. 2021.
- Byly zveřejněny nové a revidované materiály v souladu se stavebním zákonem, vyhláškou č. 500/2006 Sb. a vyhláškou č. 501/2006 Sb. (vše v aktuálně platném znění). Neaktuální materiály byly přeřazeny do sekce Neaktuální stanoviska a metodiky.
- Celkem bylo zveřejněno 19 nových nebo upravených metodik.
- Informace o výše uvedeném byly zveřejněny v Aktualitách na webových stránkách ÚÚR.
- Na 10 výstupech spolupracovaly řešitelské kolektivy OÚP MMR a ÚÚR (ostatní zveřejněné zpracovalo MMR).
- Průběžně byla aktualizovaná tabulka se seznamem metodik včetně jejich aktuálnosti, potřeby úprav a priority jejich zpracování.
- Ze sledovanosti materiálů na www stránkách ÚÚR (23 návštěvníků za den včetně víkendů a svátků) je zřejmé, že výstupy úkolu jsou využívány.

### Výstup, dostupnost výstupu:

Výstup:

- Nové a revidované materiály v souladu se stavebním zákonem v platném znění ve spolupráci řešitelských kolektivů OÚP MMR a ÚÚR.

Dostupnost:

- webové stránky ÚÚR – [Stanoviska a metodiky a Neaktuální stanoviska a metodiky](#);
- Portál územního plánování – [Teorie, metodiky – Stanoviska a metodiky v oblasti územního plánování](#).

### Využitelnost výstupu:

Výstupy z úkolu přispívají k usměrňování, zkvalitnění a sjednocení činnosti orgánů územního plánování při pořizování, zpracování a projednávání ÚPP a ÚPD.

### Doporučení, která vyplývají z řešení úkolu:

Pokračování úkolu v roce 2022 dle požadavků OÚP MMR.

Aktualizace metodických pokynů.

Aktualizace informací na webových stránkách ÚÚR.

### Kapacita ÚÚR:

Plánovaná: 500 hod.

Skutečná: 411 hod.

### Zdůvodnění rozdílu:

Důvodem nižšího čerpání hodin bylo více prací garantky ÚÚR na jiných úkolech a částečné čerpání hodin na Pomůcku k uplatňování republikových priorit PÚR ČR z úkolu A.1.08/ÚP PÚR.

### Náklady na:

OOV: 0 Kč

Objednávka: 0 Kč

Smlouva o dílo: 0 Kč



<b>Číslo úkolu:</b>	<b>B.21/PB</b>
<b>Název úkolu:</b>	<b>Šetření vybraných obcí ohledně nastavení sociálního a dostupného bydlení v obci</b>
<b>Doba řešení:</b>	leden – prosinec 2021
<b>Charakter úkolu:</b>	tematický úkol
<b>Zadavatel:</b>	Odbor politiky bydlení MMR
<b>Garant MMR:</b>	Ing. Marie Mohylová
<b>Garant ÚÚR:</b>	Ing. Ludmila Rohrerová
<b>Řešitelé:</b>	---
<b>Konzultanti:</b>	---
<b>Oponenti:</b>	---
<b>Kooperace:</b>	---

#### **Cíl řešení úkolu a komentář k jeho dosažení:**

Šetření nastavení sociálního a dostupného bydlení ve vybraných obcích různé velikosti se zohledněním, zda došlo k čerpání investiční podpory bydlení, a jeho celkové vyhodnocení za všechny vybrané obce. Formulace jednotlivých doporučení, případně úkolů pro Konceptci bydlení České republiky 2021+ a pro specifikaci nastavení podmínek a pravidel investiční podpory bydlení pro následující rozpočtová období.

Řešení úkolu navázalo na šetření v roce 2020, kdy celostátní opatření související s pandemií umožnila realizovat řízené rozhovory pouze v části vybraných obcí.

#### **Výstup, dostupnost výstupu:**

Závěrečná zpráva, která shrnuje výsledky šetření za rok 2020 a 2021. Závěrečná zpráva je dostupná v digitálním archivu ÚÚR a na OPB MMR.

#### **Využitelnost výstupu:**

Závěrečná zpráva poskytuje informace o přístupu vybraných obcí k problematice sociálního a dostupného bydlení, zkušenostech s řešením této oblasti a představuje zpětnou vazbu k nastavení programů státní podpory sociálního, popř. dostupného bydlení v obcích. Dále obsahuje podněty ze strany obcí pro nastavení podpory sociálního bydlení.

#### **Doporučení, která vyplývají z řešení úkolu:**

Výstupy budou využity jako jeden z podkladů pro nastavení nebo úpravu podmínek programů státní podpory sociálního a dostupného bydlení.

#### **Kapacita ÚÚR:**

Plánovaná:	200 hod.
Skutečná:	74 hod.

#### **Zdůvodnění rozdílu:**

Důvodem nižšího čerpání hodin byl menší počet obcí zapojených do šetření a realizace některých šetření formou videokonference.

#### **Náklady na:**

OOV:	0 Kč
Smlouva o dílo:	0 Kč
Objednávka:	0 Kč

<b>Číslo úkolu:</b>	<b>IÚ 1</b>
<b>Název úkolu:</b>	<b>Správa informačních a komunikačních technologií</b>
<b>Doba řešení:</b>	leden – prosinec 2021
<b>Charakter úkolu:</b>	interní úkol
<b>Zadavatel:</b>	Ústav územního rozvoje
<b>Garant MMR:</b>	---
<b>Garant ÚÚR:</b>	Ing. František Nantl
<b>Řešitelé:</b>	Ing. Zdeňka Kučerová, Ing. arch. Michal Leskovjan, Ing. Ludmila Rohrerová, Ing. arch. Hana Šimková, Ph.D.,
<b>Konzultanti:</b>	---
<b>Oponenti:</b>	---
<b>Kooperace:</b>	ARCDATA Praha, s. r. o., Mgr. Karel Zemene

### Cíl řešení úkolu a komentář k jeho dosažení:

Zajišťování ICT požadavků ÚÚR. Při pořizování, rozvoji, provozu, obměně a údržbě informačního systému (hardwaru a souvisejícího softwaru) postupuje ÚÚR podle **Koncepce řešení ÚÚR v oblasti ICT ve vztahu k OÚP a OI MMR**. Správa počítačové sítě je zajišťována externě.

V rámci úkolu bylo řešeno:

- Obměna stolních počítačů v kancelářích byla dokončena a jsou v rámci kooperace zprovozněny.
- Nově zakoupeny ke stolním počítačům videokamery pro potřeby účasti na videokonferencích, tak i jednání se zaměstnanci na „home office“.
- V reakci na pandemickou situaci a zajištění možnosti práce „home office“ zajištění nákupu a uvedení do provozu zařízení umožňující práci z domova, a to především dalších notebooků.
- Pomoc při řešení běžných problémů souvisejících s chodem PC, funkčnosti software, jejich licencí především s ohledem na nové instalace na notebookech nebo uživatelských problémů.
- Proběhlo vyřazení nepotřebného IT z evidence ÚÚR dle nastavených pravidel, o který nebyl ve veřejné správě zájem. Dne 8. 12. 2021 firma REMA Systems, a. s. odvezla k likvidaci nepotřebný IT materiál a zajistila protokol o ekologické likvidaci vč. soupisu likvidovaného majetku.
- Zpracování analýzy modernizace webových stránek ÚÚR.
- Veřejná zakázka Modernizace webových stránek a webových aplikací ÚÚR – dne 18. 10. 2021 byla vypsaná nadlimitní veřejná zakázka. Smlouva o dílo č. ÚÚR/SML/2022/02 a servisní smlouva č. ÚÚR/SML/2022/03 byly podepsány dne 14. 12. 2021.
- Stálé činnosti – úprava webových stránek a kontrola jejich validity.
- Stálé činnosti – nákupy a instalace výměnných částí síťových multifunkčních zařízení (skener, kopírka, tiskárna) a tiskáren (především tonerů). Z důvodu pandemie a práce zaměstnanců převážně na „home office“ byla intenzita této činnosti nižší, než je tomu obvykle. Pokračující spolupráce s opravářem tiskáren a kopírek při opravách a výměnách dílů způsobujících nefunkčnost těchto zařízení v rámci možností způsobených pandemií.

### Výstup, dostupnost výstupu:

Funkčnost počítačové sítě a s tím spojeného příslušenství. Nově možnost práce z domova a zabezpečeného přístupu do počítačové sítě ústavu z domova. Dokoupení videokamer pro potřeby účasti zaměstnanců na videokonferencích.

### Využitelnost výstupu:

Dále rozšířena možnost a schopnost práce z domova i vzdáleného přístupu do sítě ústavu, tak i možnost účasti zaměstnanců na videokonferencích v době pandemie.

### Doporučení, která vyplývají z řešení úkolu:

Bude třeba připravit nahrazení, tedy nákup nových multifunkčních tiskáren pro potřeby ústavu.

Zahájit modernizaci webových stránek Ústavu územního rozvoje v souladu s vypsanou veřejnou zakázkou.

### Kapacita ÚÚR:

Plánovaná:	0 hod.
Skutečná:	442 hod.

### Zdůvodnění rozdílu:

---

### Náklady na:

OOV:	0 Kč
Objednávky:	361 790 Kč
Smlouva o dílo:	621 614,50 Kč

<b>Číslo úkolu:</b>	<b>IÚ 2</b>
<b>Název úkolu:</b>	<b>Správa GIS</b>
<b>Doba řešení:</b>	leden – prosinec 2021
<b>Charakter úkolu:</b>	interní úkol
<b>Zadavatel:</b>	Ústav územního rozvoje
<b>Garant MMR:</b>	---
<b>Garant ÚÚR:</b>	Ing. František Nantl
<b>Řešitelé:</b>	Mgr. Martin Tomáš
<b>Konzultanti:</b>	---
<b>Oponenti:</b>	---
<b>Kooperace:</b>	VARs BRNO, a. s.

### **Cíl řešení úkolu a komentář k jeho dosažení:**

Správa a údržba digitálních mapových i jiných geografických informací, operativní výstupy z těchto dat dle aktuální potřeby zadavatele včetně přípravy a ošetření podmínek a přístupu k získaným datům, zajištění mapového vyjádření informací pro úkoly dle požadavků jejich řešitelů. V rámci řešení úkolu:

- Zabezpečení provozu GIS aplikací, jejich účelné využívání při řešení konkrétních úkolů ÚÚR, především příprava na tvorbu územně analytických podkladů pro PÚR ČR a Územního rozvojového plánu pro OÚP MMR.
- Pomoc pracovníkům při užívání systému GIS a osvěta s možnostmi využití nástrojů GIS pro plnění úkolů, zaučování nových pracovníků, aby mohli využívat nástroje GIS
- Asistence při uživatelském přechodu z prostředí ArcMap do nového ArcGIS Pro včetně kompatibility existujících projektů
- Účast na školení zaměstnanců o použití systémů GIS a zacházení s ním v praxi.
- Účast na konferencích o využívání GIS ve veřejné správě; získání přehledu k dalšímu využití.
- Zajištění přístupu na aplikaci ETL pro kontrolu a konverzi vektorových dat územních plánů.
- Studium rozšiřujících možností funkcionality stávajících mapových aplikací podle specifických požadavků zadavatele
- Studium implementace pokročilejších nástrojů pro zobrazování map do online mapových aplikací
- Výzkum a testování možnosti instalace a provozu nové geografické databáze dat pro sofistikovanější správu a aktualizaci zobrazovaných dat

### **Výstup, dostupnost výstupu:**

Mapový portál Ústavu územního rozvoje – <http://egis.uur.cz/portal/home/> .

### **Využitelnost výstupu:**

Při řešení úkolů vyžadujících mapové (prostorové) vyjádření informací a dat.

### **Doporučení, která vyplývají z řešení úkolu:**

- Stále jsou využívány technicky omezené metody využívání dat GIS ze shapefilů místo využití moderních prostředků geodatabází, které jsou přímo propojitelné se serverem ArcGIS
- Možnost zavedení nového systému geodatabáze a její propojení s ArcGIS serverem pro snadnější aktualizaci a správu geografických dat
- Dbát na komunikaci s firmou VARs Brno, a.s., která zajišťuje spolupráci při aktualizaci softwaru ESRI
- Postupně doporučit zaměstnancům přechod do nového programu ArcGIS Pro, oproti dosud využívaného ArcMap, který přestane být v dohledné době společností ESRI podporován.

### **Kapacita ÚÚR:**

Plánovaná:	0 hod.
Skutečná:	51 hod.

### **Zdůvodnění rozdílu:**

---

### **Náklady na:**

OOV:	0 Kč
Objednávka:	199 045 Kč
Smlouva o dílo:	0 Kč

<b>Číslo úkolu:</b>	<b>IÚ 3</b>
<b>Název úkolu:</b>	<b>Odborná reže</b>
<b>Doba řešení:</b>	leden – prosinec 2021
<b>Charakter úkolu:</b>	interní úkol
<b>Zadavatel:</b>	Ústav územního rozvoje
<b>Garant MMR:</b>	---
<b>Garant ÚÚR:</b>	Ing. Zdeňka Kučerová
<b>Řešitelé:</b>	Hana Čechlovská, Ing. Fedrová, Ing. arch. Milada Chroboczková, Silvie Juránková, Ing. arch. Martina Kabelková, Ing. Jakub Kotrla, RNDr. Vladimíra Labounková, Ing. arch. Michal Leskovjan, Ing. František Nantl, Ing. Ludmila Rohrerová, Ing. arch. Hana Šimková, Ph.D., Mgr. Martin Tomáš, Ing. Petr Zelinka
<b>Konzultanti:</b>	---
<b>Oponenti:</b>	---
<b>Kooperace:</b>	Bc. Ludmila Spišáková, právní poradenství

### **Cíl řešení úkolu a komentář k jeho dosažení:**

V rámci úkolu byly vykonávány především činnosti, týkající se řízení a organizace práce ÚÚR. Jedná se především o následující aktivity:

- administrativní a řídicí činnosti ředitele a vedoucích oddělení;
- účast na poradách oddělení a příprava na tyto porady;
- příprava plánu práce na další rok;
- odborná činnost, jejímž výsledkem je zadání nových úkolů, případně kapacita na přípravu úkolů, které nebyly z různých důvodů v konečném řešení zařazeny do plánu práce;
- konzultace k úkolům, na kterých není zaměstnanec členem řešitelského týmu, uvedeného ve specifikaci úkolu;
- příprava podkladů pro výroční zprávu 2021;
- příprava a realizace zadání veřejných zakázek přes Národní elektronický nástroj;
- odborné konzultace s partnery na veřejné zakázky;
- konzultace soudních sporů, exekucí s právním zástupcem ÚÚR;
- účast zaměstnanců na konferencích, seminářích apod., které souvisí s činností ÚÚR, ale v příslušném roce nesouvisely přímo se zadanými úkoly podle plánu práce
- účast na povinných školeních organizovaných ze strany zaměstnavatele.

### **Výstup, dostupnost výstupu:**

Výstupy jsou zápisy z porad vedení a jednotlivých oddělení, vydaná rozhodnutí ředitele, zápisy z jednání komisí, výroční zpráva ÚÚR apod.

### **Využitelnost výstupu:**

Jedná se o interní úkol.

### **Doporučení, která vyplývají z řešení úkolu:**

---

### **Kapacita ÚÚR:**

Plánovaná:	0 hod.
Skutečná:	1 891 hod.

### **Zdůvodnění rozdílu:**

---

### **Náklady na:**

OOV:	28 875 Kč
Smlouva o dílo:	0 Kč
Objednávka:	0 Kč

**Číslo úkolu:** IÚ 4  
**Název úkolu:** Provozní režie  
**Doba řešení:** leden – prosinec 2021  
**Charakter úkolu:** interní úkol  
**Zadavatel:** Ústav územního rozvoje  
**Garant MMR:** ---  
**Garant ÚÚR:** Ing. Zdeňka Kučerová  
**Řešitelé:** Ing. Michal Artim, Mgr. Tamara Blatová, Hana Čechlovská, Ing. Elena Fedrová, Ing. arch. Lubor Fridrich, Ing. arch. Milada Chroboczková, Silvie Juránková, Ing. arch. Martina Kabelková, Ing. Jakub Kotrla, RNDr. Vladimíra Labounková, Ing. arch. Michal Leskovjan, Hana Mazuchová, Ing. František Nantl, Ing. Ludmila Rohrerová, Ing. arch. Hana Šimková, Mgr. Martin Tomáš, Ing. Petr Zelinka

**Konzultanti:** ---  
**Oponenti:** ---  
**Kooperace:** Veškeré smluvní vztahy spojené se správou domu, energiemi, správou sítě, provozem ÚÚR aj., ENCOM Brno s. r. o.

#### **Cíl řešení úkolu a komentář k jeho dosažení:**

Kapacity, které jsou vykazovány na tento úkol, jsou čerpány zejména na zajištění provozu a hospodaření ÚÚR. V roce 2021 na tomto úkolu byly hodiny vykazovány na tyto činnosti: náplň práce pracovníků kanceláře ředitele – zajištění veškerého provozu i administrativy ÚÚR, činnost sekretariátu ředitele, vedení účetnictví, příprava programů MTZ a podkladů pro rozpočtová opatření, jednání se správcem domu, příprava podkladů a jednání se zřizovatelem v rámci aktualizace nájemních smluv na vybrané byty a nebytové prostory, centralizované zadávání zakázek, organizace výběrových řízení dle zákona 134/2016 Sb., o zadávání veřejných zakázek, vedení personální agendy, příprava podkladů pro mzdy, zajištění oprav v budově, správa autoprovozu ÚÚR, administrativa spojená s činnostmi externích kontrolních orgánů aj. Pověření pracovníci vykazovali hodiny na jednání skupiny pro FKSP a zabezpečení BOZP, CO a PO.

V rámci provozní režie jsou vykazovány i návštěvy u lékaře a čerpání indispozičního volna.

#### **Výstup, dostupnost výstupu:**

---

#### **Využitelnost výstupu:**

Jedná se o interní úkol.

#### **Doporučení, která vyplývají z řešení úkolu:**

---

#### **Kapacita ÚÚR:**

Plánovaná: 0 hod.

Skutečná: **5 316 hod.**

- *globální* 1 965 hod.
- *personalistika* 405 hod.
- *sekretariát* 861 hod.
- *správa domu* 197 hod.
- *účetnictví* 1 888 hod.

#### **Zdůvodnění rozdílu:**

Plánovaná kapacita byla dodržena.

**Náklady na:** plnění zahrnuto v čerpání rozpočtu za rok 2021

OOV: --- Kč

Smlouva o dílo: --- Kč

Objednávky: --- Kč



# **NÁVŠTĚVNOST VYBRANÝCH WEBOVÝCH STRÁNEK ÚSTAVU ÚZEMNÍHO ROZVOJE ZA ROK 2021**

## **PŘÍLOHA Č. 4**

**k Výroční zprávě ÚÚR za rok 2021**



## Návštěvnost vybraných registrovaných webových stránek Ústavu územního rozvoje

### Přehledná tabulka návštěvnosti vybraných registrovaných webových stránek ke dni 31. 12. 2021

- Počet návštěv a zhlédnutí jednotlivých webových stránek se zjišťuje na adrese: <https://www.toplist.cz/statni-sprava/>.
- Webové stránky Ústavu územního rozvoje jsou zaregistrovány v kategorii **Státní správa**. U samostatných webových stránek je uvedeno umístění v této kategorii (cca 200 subjektů).
- Údaje ke dni 31. 12. 2021.
- **Vyznačené samostatné webové stránky.**

### Zajímavá čísla – co vyplývá z níže uvedené statistiky:

- Webové stránky **Ústavu územního rozvoje** v roce 2021, které zahrnují veškeré úkony a činnosti, se v TOPlistu v kategorii Státní správa pohybují kolem 8. místa.
- **Portál územního plánování** – je dlouhodobě stabilní a z toho důvodu si udržuje standardně vyrovnanou návštěvnost. V sekci Státní správa se udržuje kolem 24. místa. Portál ÚP slouží také jako setkávací platforma v rámci omezeného přístupu s heslem pro vybrané instituce, pracovníky státní správy a samosprávy a odbornou veřejnost.
- Vyrovnaná je návštěvnost stránky **1 000 otázek ke stavebnímu právu**. S ní souvisí Konzultační středisko – Diskuze. Tato stránka není samostatně sledována, ale je dle statistiky uvedena jako jedna z hlavních vstupních stránek). Zde je vedena on-line diskuze k problematice stavebního práva a vzájemná výměna názorů a zkušeností úřadů územního plánování, stavebních úřadů a odborné veřejnosti.
- Zvyšuje se návštěvnost stránek **Evidence územně plánovací činnosti – On-line systém iLAS – On-line systém iKAS**. V součtu na tyto stránky přichází průměrně cca 160 návštěvníků za den.
- Internetové prezentace – **Principy a pravidla územního plánování – Limity využití území – Dotčené orgány v procesu územního plánování** – návštěvnost se nárazově zvyšuje při každé aktualizaci. Uživatelé si aktualizace ve formátu PDF stahují a dále je využívají interně. Navýšila se návštěvnost internetové publikace **Průměrné ceny dopravní a technické infrastruktury obcí – aktualizace 2021** (aktualizace se provádí jednou za 2 roky).
- Cca dvojnásobná je návštěvnost stránky **Politika architektury a stavební kultury České republiky**, kde jsou nové výstupy, vytvořené v souvislosti s probíhající aktualizací dokumentu a materiály z jednání Pracovní skupiny k aktualizaci.
- Meziročně je vyrovnaná návštěvnost stránky **Stanoviska a metodiky** v oblasti územního plánování, které mají vazbu na stavební zákon, jeho novely, vyhlášky vydané k jeho provedení a celkovou rekodifikaci stavebního práva.
- Uživatelé sledují **Aktuality** webových stránek Ústavu územního rozvoje. V závislosti na Aktualitách se zvyšuje návštěvnost jednotlivých webových stránek.
- V roce 2021 se opět zvýšila návštěvnost stránek **časopisu Urbanismus a územní rozvoj a Knihovny**.
- Jsou navštěvovány i stránky, které se v současné době neaktualizují a jsou nyní prezentovány jako archivní materiály.





Č.	Sledovaná stránka	Registrace	Celkem návštěvníků <sup>1)</sup>	Návštěvy za rok 2017 <sup>2)</sup>	Návštěvy za rok 2018 <sup>2)</sup>	Návštěvy za rok 2019 <sup>2)</sup>	Návštěvy za rok 2020 <sup>2)</sup>	Návštěvy za rok 2021 <sup>2)</sup>	Průměr návštěvníků/den <sup>3)</sup>
1	<a href="#">Ústav územního rozvoje</a> (zahrnuje všechny úkoly a činnosti) 8. místo	2005	<b>3 897 728</b>	<b>235 188</b>	<b>248 515</b>	<b>212 740</b>	<b>242 105</b>	<b>221 042</b>	<b>606</b>
2	<a href="#">Portál územního plánování</a> 24. místo	2005	<b>854 151</b>	<b>58 727</b>	<b>52 095</b>	<b>41 746</b>	<b>47 165</b>	<b>55 667</b>	<b>153</b>
3	Konzultační středisko – <a href="#">1000 otázek ke stavebnímu právu</a> 25. místo	2008	<b>982 067</b>	<b>54 999</b>	<b>57 482</b>	<b>53 813</b>	<b>43 721</b>	<b>54 100</b>	<b>148</b>
4	<a href="#">Evidence územně plánovací činnosti</a>	2011	<b>134 668</b>	11 205	13 391	12 130	11 535	<b>11 910</b>	33
5	<a href="#">Evidence územně plánovací činnosti / On-line systém iLAS</a>	2011	<b>361 336</b>	30 827	36 572	41 700	44 606	<b>47 627</b>	131
6	<a href="#">Evidence územně plánovací činnosti / On-line systém iKAS</a>	2011	<b>16 427</b>	1 537	1 734	1 591	1 532	<b>1 652</b>	5
7	<a href="#">Systém stavebně technické prevence / On-line systém iSSTP</a>	2011	<b>36 693</b>	2 728	2 779	1 927	1 700	<b>1 633</b>	5
8	<a href="#">Politika územního rozvoje ČR</a>	2011	<b>23 387</b>	1 324	3 280	4 948	2 427	<b>2 404</b>	7
9	<a href="#">Politika architektury a stavební kultury ČR</a>	2011	<b>26 650</b>	807	1 592	3 874	1 531	<b>3 561</b>	10
10	<a href="#">Stanoviska a metodiky</a>	2011	<b>130 040</b>	9 061	14 784	10 416	9 716	<b>8 507</b>	23
11	<a href="#">Metodické příručky a publikační materiály</a>	2011	<b>34 150</b>	1 915	1 852	2 078	1 982	<b>1 841</b>	5
12	<a href="#">Slovník územního rozvoje</a>	2008	<b>34 196</b>	1 136	1 158	974	918	<b>772</b>	2
13	<a href="#">Limity využití území</a>	2011	<b>65 926</b>	5 974	4 853	4 657	4 423	<b>4 393</b>	12
14	<a href="#">Dotčené orgány v procesu územního plánování</a>	2011	<b>33 773</b>	3 389	3 454	2 902	2 587	<b>2 563</b>	7
15	<a href="#">Principy a pravidla územního plánování</a>	2011	<b>34 212</b>	2 931	2 358	2 930	2 723	<b>2 596</b>	7

Č.	Sledovaná stránka	Registrace	Celkem návštěvníků <sup>1)</sup>	Návštěvy za rok 2017 <sup>2)</sup>	Návštěvy za rok 2018 <sup>2)</sup>	Návštěvy za rok 2019 <sup>2)</sup>	Návštěvy za rok 2020 <sup>2)</sup>	Návštěvy za rok 2021 <sup>2)</sup>	Průměr návštěvníků/den <sup>3)</sup>
16	<a href="#">Průměrné ceny dopravní a technické infrastruktury</a>	2011	<b>42 297</b>	4 036	3 591	3 961	3 976	<b>4 194</b>	12
17	<a href="#">Časopis Urbanismus a územní rozvoj</a>	2011	<b>55 772</b>	4 161	4 336	4 385	4 697	<b>5 844</b>	16
18	<a href="#">Knihovna</a>	2011	<b>124 292</b>	7 566	6 791	3 974	4 304	<b>4 202</b>	12

*Vysvětlivky:*

- 1) Celkem návštěvníků – počet návštěv od registrace serveru.
- 2) Návštěvy za rok 201x – počet návštěv za uvedené období.
- 3) Průměr návštěvníků za den za poslední rok včetně víkendů a svátků.

*Poznámka:*

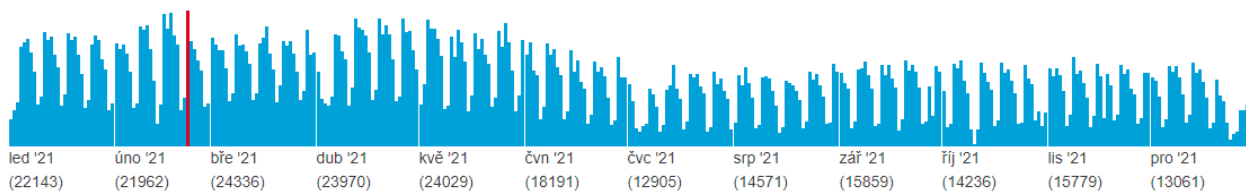
*Definice návštěvy (visit) je počet uživatelů, kteří přistoupí na stránku. Jeden návštěvník má obvykle více zhlédnutí.  
Definice zhlédnutí (pageviews) je součtem požadavků uživatele, který dále otvírá jednotlivé stránky, bez ohledu na to, od koho požadavek je.  
Největší důraz je kladen na veličinu návštěvy, je nejvíce objektivní.*



## Grafy návštěvnosti vybraných webových stránek za rok 2021

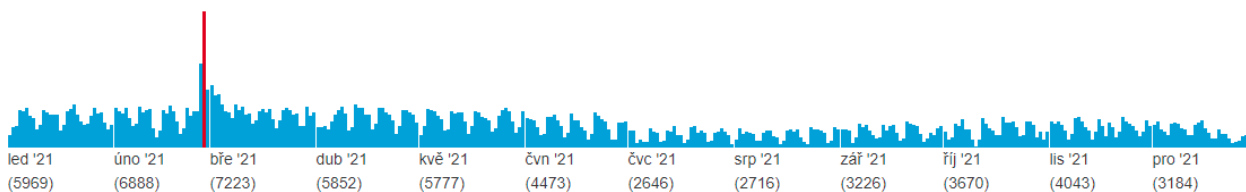
### [Ústav územního rozvoje](#)

Návštěvy za rok 2021
221 042



### [Portál územního plánování](#)

Návštěvy za rok 2021
55 667



### [1000 otázek ke stavebnímu právu](#)

Návštěvy za rok 2021
54 100

