



POLITICKÝ ZEMĚPIS

TYPY STÁTŮ PODLE SPRÁVNÍHO ČLENĚNÍ

Stát

- společenská instituce na určitém území s vlastními zákony, úředním jazykem a vládou
- má suverenitu
- má mezinárodní uznání



Doněcká republika



státy podle správního členění



unitární stát

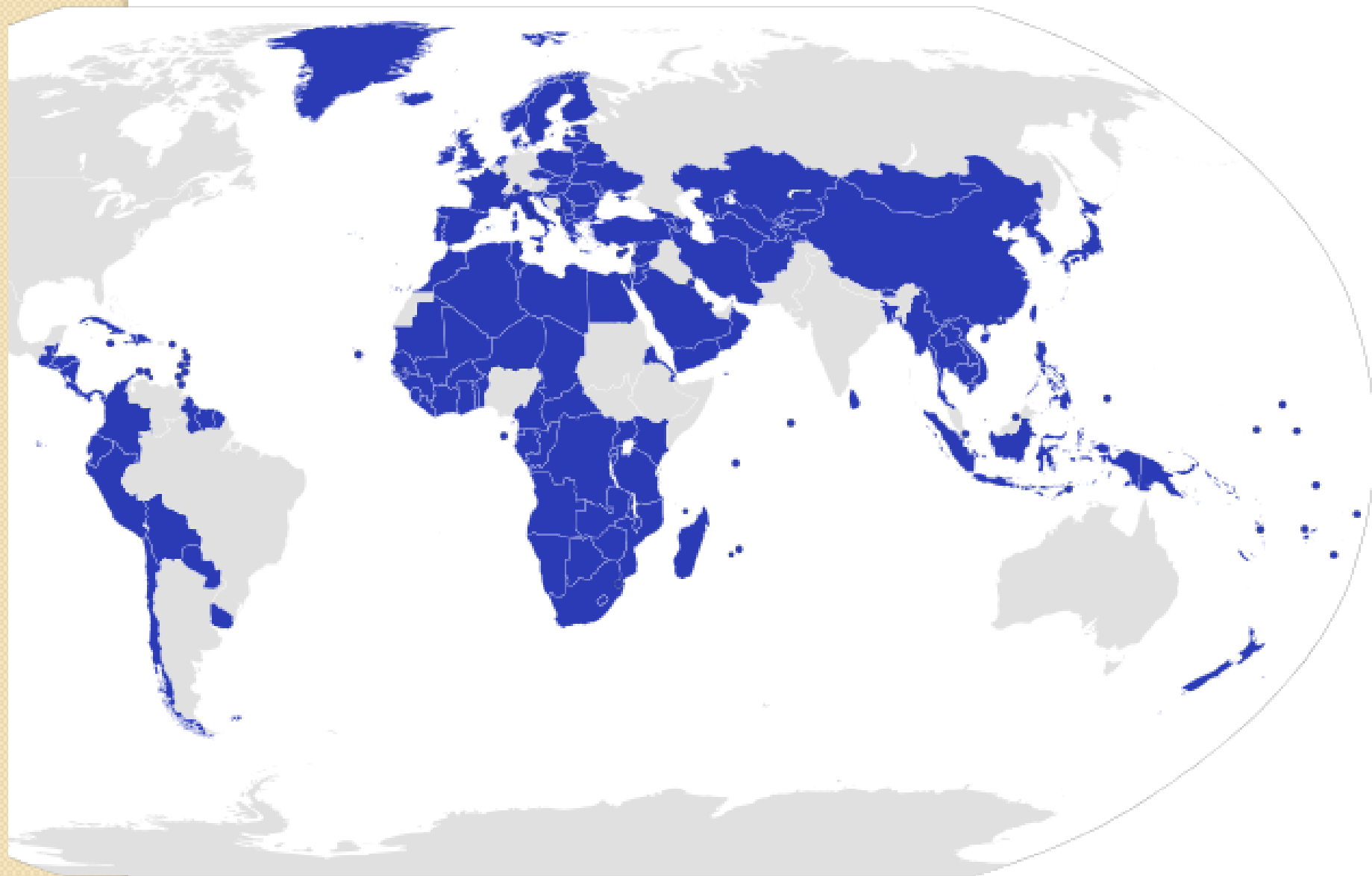
federace

konfederace

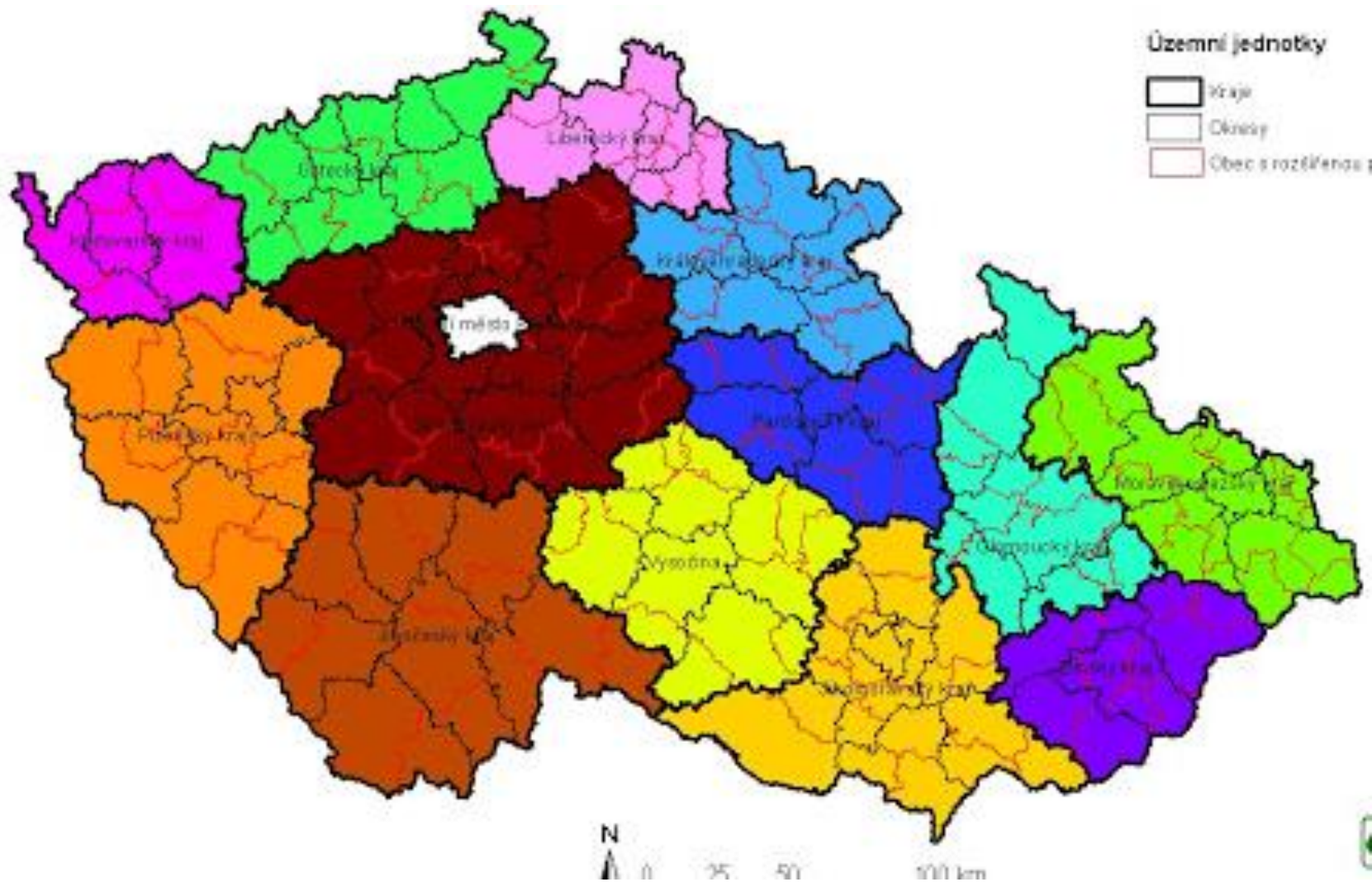
Unitární státy (jednotné)

- jednotná ústava, parlament, vláda, hymna
- jednotný systém nejvyšších státních orgánů
- státy jsou členěny na regiony, ale nemají statut samostatného státního území
- ČR a SR (kraje), Francie, Čína, Polsko (vojvodství)...

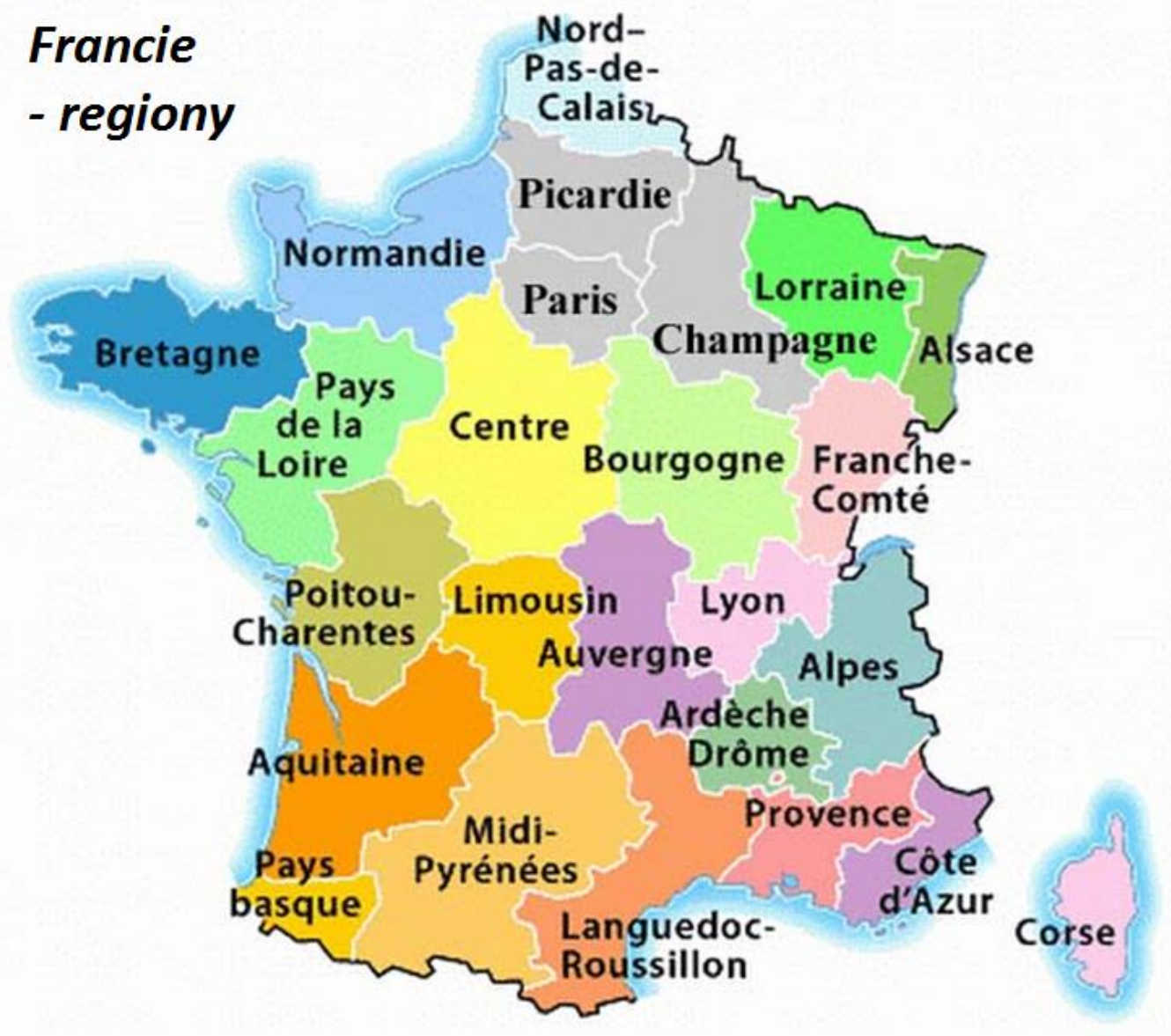
Mapa unitárních států



Dělení unitárních států na regiony



**Francie
- regiony**





Polsko - vojvodství

ČESKÁ
REPUBLIKA

ŽILINSKÝ
KRAJ

PREŠOVSKÝ
KRAJ

TRENČIANSKY
KRAJ

KOŠICKÝ
KRAJ

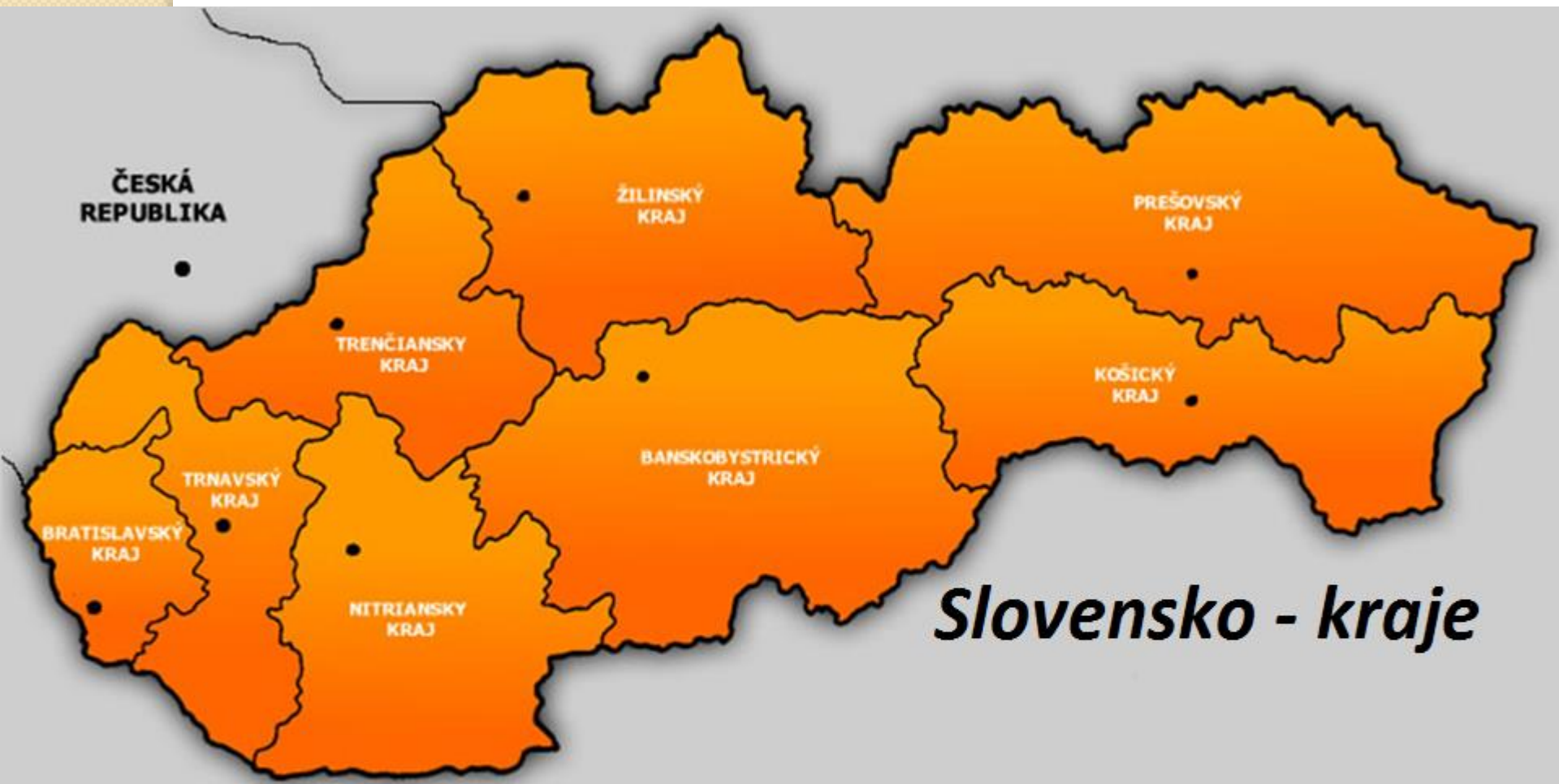
BRATISLAVSKÝ
KRAJ

TRNAVSKÝ
KRAJ

BANSKOBYSSTRICKÝ
KRAJ

NITRIANSKY
KRAJ

Slovensko - kraje



Federativní, spolkové státy (složené)

- složený z několika členů
- společné nejvyšší státní orgány s rozhodujícími pravomocemi
- existence meších útvarů (země, republiky, státy, provincie)
- každá z členských zemí má vlastní mocenské orgány - vláda a parlament, nejvyšší představitel
- dvojí soustava orgánů státní moci – centrální a zemská

vznik:

- spojením samostatných států nebo přetvořením unitárních států
- **podle národního principu** (používá se u států mnohonárodnostních Belgie, Rusko - SNS (menší stabilita)
- **podle územního principu** (uplatňován u států národnostně jednotných)

Příklady federativních států

stát

USA

Kanada

SRN

Rakousko

Španělsko

Rusko

Spojené arabské
emiráty

Mexiko

Austrálie

Švýcarsko

dělení

50 států + 1 distrikt

10 provincií + 3 teritoria

16 spolkových republik

9 spolkových republik

Provincie

mnoho federativních útvarů

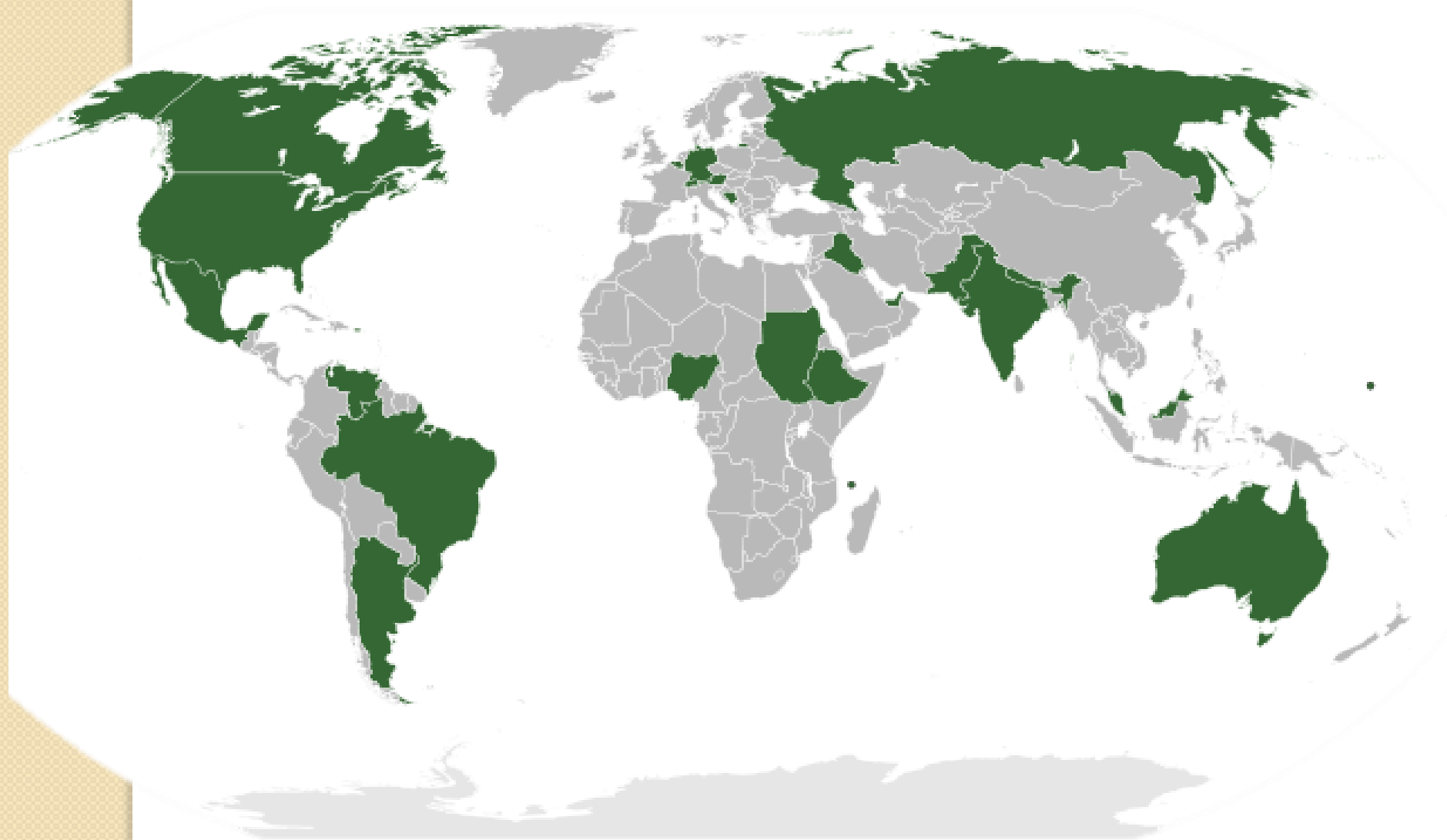
7 emirátů

31 spolkových států + 1 distrikt

2 teritoria + 6 států

konfederace – 26 kantonů

Mapa federativních států



Vývoj Australského svazu



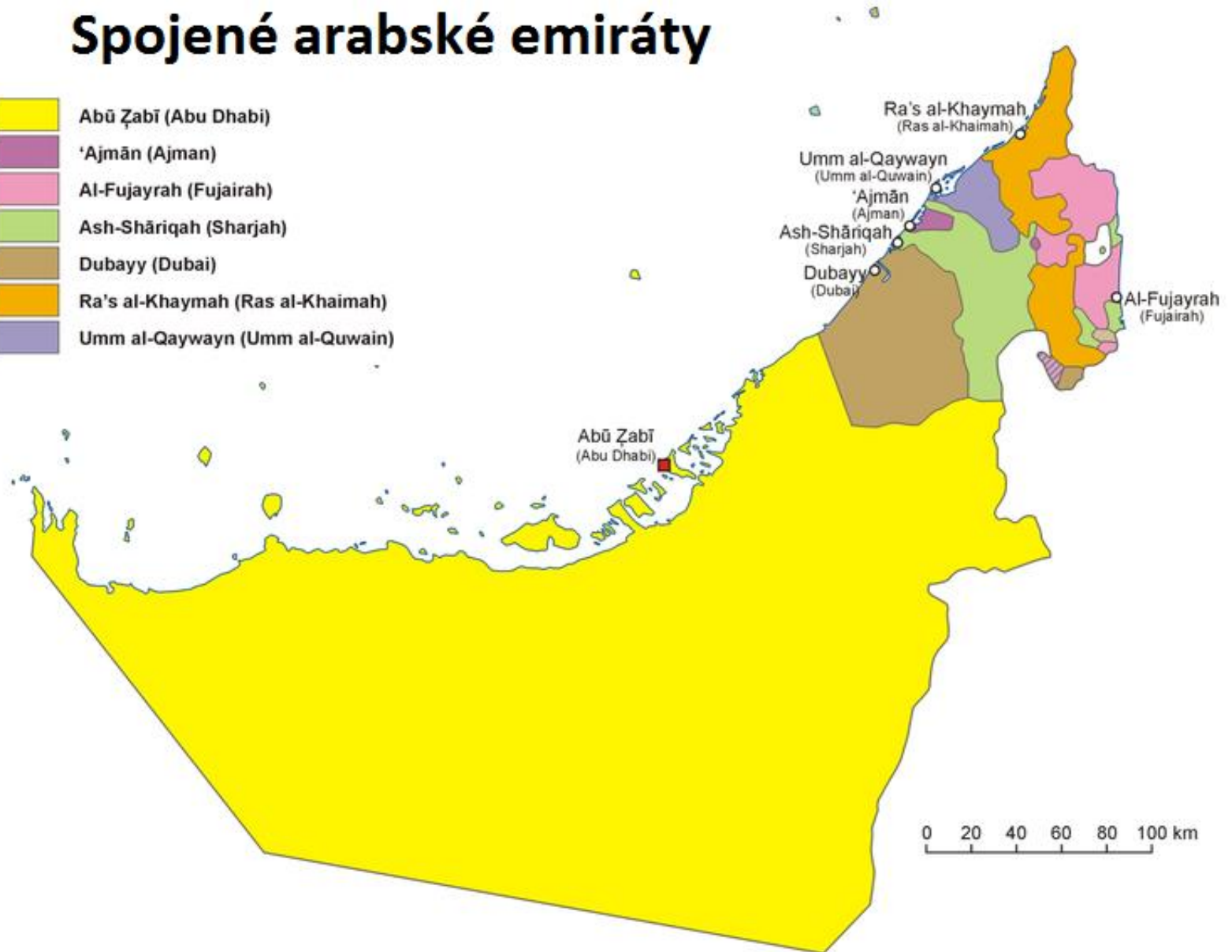
Federativní státy



Kanada



Spojené arabské emiráty



Španělsko



Německo

- celkem 16 spolkových republik

- 3 městské státy (Berlín, Brémy, Hamburk)



Indický oceán

Jižní oceán



Mexiko



ESCALA

0 Km 200 Km 400 Km



- Oblasts

- 1 - Astrakhan
- 2 - Chelyabinsk
- 3 - Ivanovo
- 4 - Kaluga
- 5 - Kemerovo
- 6 - Kostroma
- 7 - Leningrad
- 8 - Lipetsk
- 9 - Moscow
- 10 - Nizhny Novgorod
- 11 - Novgorod
- 12 - Oryol
- 13 - Penza
- 14 - Ryazan
- 15 - Samara
- 16 - Sverdlovsk
- 17 - Tambov
- 18 - Tula
- 19 - Ulyanovsk
- 20 - Vladimir
- 21 - Volgograd
- 22 - Voronezh
- 23 - Yaroslavl

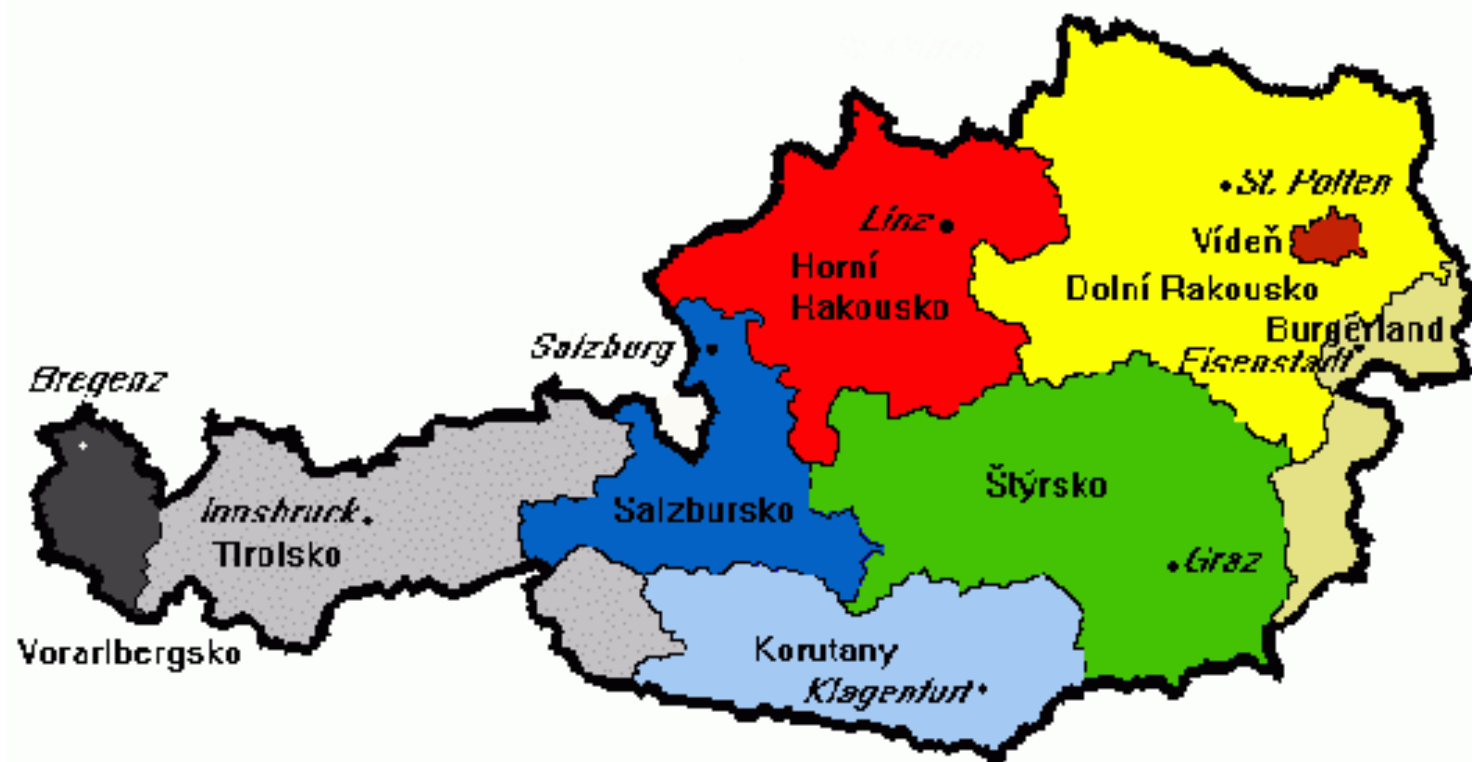
- Republics

- 1 - Adygeya
- 2 - Bashkortostan
- 3 - Chechnya
- 4 - Chuvashia
- 5 - Ingushetia
- 6 - Kabardino-Balkaria
- 7 - Khakassia
- 8 - Kalmykia
- 9 - Karachay-Cherkessia
- 10 - Mari El
- 11 - Mordovia
- 12 - North Ossetia-Alania
- 13 - Tatarstan
- 14 - Udmurtia

- Autonomous okrugs

- Krai
- 1 - Stavropol
- Federal cities
- 1 - Moscow
- Autonomous oblast

Rakousko - spolkové republiky



Konfederace

- členy jsou samostatné státy
- ve svazku jsou na základě mezinárodní smlouvy
- společné jsou pouze ty orgány, které jsou určeny mezinárodní smlouvou
- znaky konfederace má Evropská unie



Evropská unie



Belgie
 Belgique/België
 HLAVNÍ MĚSTO: Brusel/Brussel/Bruxelles
 ROZLOHA: 30 528 km²
 POČET OBYVATEL: 11,5 miliónu

Bulharsko
 България
 HLAVNÍ MĚSTO: Sofie (Sofia) – Sofia
 ROZLOHA: 110 910 km²
 POČET OBYVATEL: 7,1 miliónu

Česká republika
 Česká republika
 HLAVNÍ MĚSTO: Praha (Prag)
 ROZLOHA: 78 865 km²
 POČET OBYVATEL: 10,5 miliónu

Dánsko
 Danmark
 HLAVNÍ MĚSTO: Kodaň (København)
 ROZLOHA: 43 094 km²
 POČET OBYVATEL: 5,7 miliónu

Německo
 Deutschland
 HLAVNÍ MĚSTO: Berlín (Berlin)
 ROZLOHA: 357 020 km²
 POČET OBYVATEL: 82,1 miliónu

Estonsko
 Eesti
 HLAVNÍ MĚSTO: Tallin (Tallinn)
 ROZLOHA: 45 213 km²
 POČET OBYVATEL: 1,3 miliónu

Irsko
 Éire/Ireland
 HLAVNÍ MĚSTO: Dubaj (Dublin) (Dubh Dubhín)
 ROZLOHA: 70 273 km²
 POČET OBYVATEL: 4,6 miliónu

Řecko
 Ελλάδα
 HLAVNÍ MĚSTO: Athény (Athina) – Athina
 ROZLOHA: 131 025 km²
 POČET OBYVATEL: 10,8 miliónu

Španělsko
 España
 HLAVNÍ MĚSTO: Madrid (Madrid)
 ROZLOHA: 505 997 km²
 POČET OBYVATEL: 46,4 miliónu

Francie
 France
 HLAVNÍ MĚSTO: Paříž (Paris)
 ROZLOHA: 543 864 km²
 POČET OBYVATEL: 66,6 miliónu

Chorvatsko
 Hrvatska
 HLAVNÍ MĚSTO: Záhřeb (Zagreb)
 ROZLOHA: 56 541 km²
 POČET OBYVATEL: 4,2 miliónu

Itálie
 Italia
 HLAVNÍ MĚSTO: Řím (Roma)
 ROZLOHA: 301 333 km²
 POČET OBYVATEL: 60,6 miliónu

Kypr
 Κύπρος
 HLAVNÍ MĚSTO: Nikózie (Nicosia) – Nikosia
 ROZLOHA: 9 251 km²
 POČET OBYVATEL: 0,8 miliónu

Lotyšsko
 Latvija
 HLAVNÍ MĚSTO: Riga (Riga)
 ROZLOHA: 64 589 km²
 POČET OBYVATEL: 1,9 miliónu

Země Evropské unie (2016)
 Kandidátská země a potenciální kandidátské země
 na členství v Evropské unii
 Odstupně

Evropská unie
 ROZLOHA: 4 234 000 km²
 POČET OBYVATEL: 510 miliónů



KANDIDÁTSKÉ ZEMĚ
 A POTENCIÁLNĚ KANDIDÁTSKÉ ZEMĚ

Bosna a Hercegovina
 Bosna i Hercegovina
 HLAVNÍ MĚSTO: Sarajev (Sarajevo)
 ROZLOHA: 51 129 km²
 POČET OBYVATEL: 3,5 miliónu

Černá Hora
 Crna Gora
 HLAVNÍ MĚSTO: Podgorica (Podgorica)
 ROZLOHA: 13 811 km²
 POČET OBYVATEL: 626 tisíc

Kosovo
 Kosovo
 HLAVNÍ MĚSTO: Pristina (Prishtine)
 ROZLOHA: 10 908 km²
 POČET OBYVATEL: 1,8 miliónu

Bývalá jugoslávská republika Makedonie
 Republika Makedonija
 HLAVNÍ MĚSTO: Skopje (Skopje)
 ROZLOHA: 25 713 km²
 POČET OBYVATEL: 2,1 miliónu

Albánie
 Shqipëria
 HLAVNÍ MĚSTO: Tirana (Tirana)
 ROZLOHA: 28 748 km²
 POČET OBYVATEL: 2,9 miliónu

Srbsko
 Srbija
 HLAVNÍ MĚSTO: Belgrad (Beograd)
 ROZLOHA: 101 129 km²
 POČET OBYVATEL: 7,4 miliónu

Turecko
 Türkiye
 HLAVNÍ MĚSTO: Ankara (Ankara)
 ROZLOHA: 783 562 km²
 POČET OBYVATEL: 74,7 miliónu

Litva
 Lietuva
 HLAVNÍ MĚSTO: Vilnius (Vilnius)
 ROZLOHA: 65 300 km²
 POČET OBYVATEL: 2,9 miliónu

Lucembursko
 Lëtzebuerg
 HLAVNÍ MĚSTO: Lucemburk (Luxemburg)
 ROZLOHA: 2 586 km²
 POČET OBYVATEL: 0,5 miliónu

Maďarsko
 Magyarország
 HLAVNÍ MĚSTO: Budapešť (Budapest)
 ROZLOHA: 103 073 km²
 POČET OBYVATEL: 9,8 miliónu

Malta
 Malta
 HLAVNÍ MĚSTO: Valletta (Valletta)
 ROZLOHA: 316 km²
 POČET OBYVATEL: 54 tisíc

Nizozemsko
 Nederland
 HLAVNÍ MĚSTO: Amsterdam (Amsterdam)
 ROZLOHA: 35 873 km²
 POČET OBYVATEL: 16,9 miliónu

Rakousko
 Österreich
 HLAVNÍ MĚSTO: Vídeň (Wien)
 ROZLOHA: 83 858 km²
 POČET OBYVATEL: 8,7 miliónu

Polsko
 Polska
 HLAVNÍ MĚSTO: Varšava (Warszawa)
 ROZLOHA: 312 682 km²
 POČET OBYVATEL: 38,0 miliónu

Portugalsko
 Portugal
 HLAVNÍ MĚSTO: Lisabon (Lisboa)
 ROZLOHA: 92 090 km²
 POČET OBYVATEL: 10,3 miliónu

Rumunsko
 România
 HLAVNÍ MĚSTO: Bukurešť (București)
 ROZLOHA: 238 391 km²
 POČET OBYVATEL: 19,8 miliónu

Slovensko
 Slovensko
 HLAVNÍ MĚSTO: Bratislava (Bratislava)
 ROZLOHA: 49 087 km²
 POČET OBYVATEL: 5,4 miliónu

Slovensko
 Slovenija
 HLAVNÍ MĚSTO: Ljubljana (Ljubljana)
 ROZLOHA: 20 273 km²
 POČET OBYVATEL: 2,1 miliónu

Slovensko
 Slovenija
 HLAVNÍ MĚSTO: Ljubljana (Ljubljana)
 ROZLOHA: 20 273 km²
 POČET OBYVATEL: 2,1 miliónu

Finsko
 Suomi/Finland
 HLAVNÍ MĚSTO: Helsinky (Helsinki/Helsingfors)
 ROZLOHA: 154 045 km²
 POČET OBYVATEL: 5,4 miliónu

Švédsko
 Sverige
 HLAVNÍ MĚSTO: Stockholms (Stockholm)
 ROZLOHA: 450 345 km²
 POČET OBYVATEL: 9,8 miliónu

Spojené království
 United Kingdom
 HLAVNÍ MĚSTO: Londýn (London)
 ROZLOHA: 244 820 km²
 POČET OBYVATEL: 67,5 miliónu

Švýcarská konfederace

- 1 Zürich
- 2 Bern
- 3 Luzern
- 4 Uri
- 5 Schwyz
- 6 Obwalden
- 7 Nidwalden
- 8 Glarus
- 9 Zug
- 10 Freiburg / Fribourg
- 11 Solothurn
- 12 Basel-Stadt
- 13 Baselland
- 14 Schaffhausen
- 15 Appenzel A usserrhoden
- 16 Appenzel Innerrhoden
- 17 St. Gallen
- 18 Graubünden / Grigioni
- 19 Aargau
- 20 Thurgau
- 21 Tessin / Ticino
- 22 Vaud / Val de Saane
- 23 Valais / Valais
- 24 Neuchâtel
- 25 Genf / Genève
- 26 Jura

